



# GMINA ŁĄDEK – POWIAT SŁUPECKI

Gmina Łądek leży w południowej części powiatu słupeckiego, w krainie Wielkich Dolin, w dorzeczu rzeki Warty. Gmina podzielona jest na 16 sołectw i zajmuje obszar 99 km<sup>2</sup> zamieszkały przez 5,7 tys. osób. Wskaźnik feminizacji na poziomie 98 obrazuje minimalną przewagę liczebną mężczyzn. Z analizy struktury wiekowej ludności wynika, że ponad 40% mieszkańców gminy ma mniej niż 30 lat. Udział osób w wieku produkcyjnym wynosi prawie 63%, a na 100 osób z tej grupy wiekowej przypada 60 osób w wieku nieprodukcyjnym. Wskaźnik obciążenia demograficznego jest tu wyższy niż w powiecie i województwie.

Obszary leśne zajmują około 3% powierzchni gminy. Wskaźnik lesistości kształtuje się na poziomie 2,8%. W strefie chronionego krajobrazu znajduje się niecałe 36% powierzchni gminy. Walory przyrodnicze gminy Łądek podkreśla Nadwarciański Park Krajobrazowy, który stanowi ostoję ptaków wodnych i błotnych. Istnieje tu ponadto 10 pomników przyrody.

Gmina Łądek ma charakter typowo rolniczy. Użytki rolne stanowią tu około 88% powierzchni. Poza gospodarstwami indywidualnymi w rolnictwie działalność gospodarczą na terenie gminy prowadzi 329 podmiotów gospodarki narodowej, wśród których przeważają jednostki handlowe i budowlane. W podmiotach o liczbie pracujących powyżej 9 pracuje 421 osób, co w przeliczeniu na 1000 ludności daje wskaźnik pracujących na poziomie 74. Liczba bezrobotnych mieszkańców gminy, zarejestrowanych w Powiatowym Urzędzie Pracy w Słupcy, według stanu na koniec roku wynosiła 308 osób.

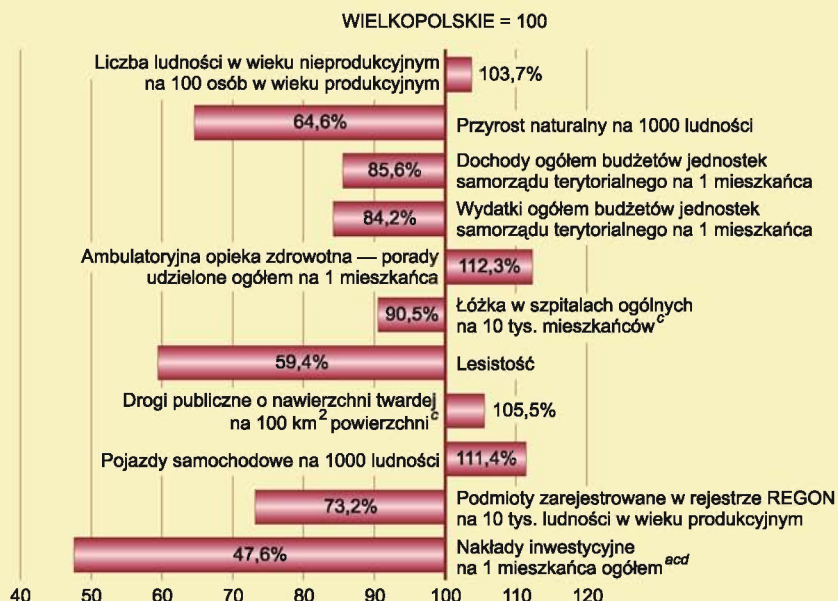
Na 100 km<sup>2</sup> powierzchni przypada 70,9 km sieci wodociągowej, z której korzysta 92% mieszkańców (przy średniej dla województwa 92%). Gmina Łądek posiada również sieć kanalizacyjną (10,3 km/100 km<sup>2</sup>) dostępną dla 15% mieszkańców (w województwie dla 60%).

Rozwój gospodarczy gminy wspierają działania inwestycyjne. W 2009 r. z budżetu gminy Łądek wydatkowano łącznie 19348,0 tys. zł, z czego 38,1% stanowiły wydatki majątkowe inwestycyjne.

Liczba	
miejsowości	sołectw
22	16

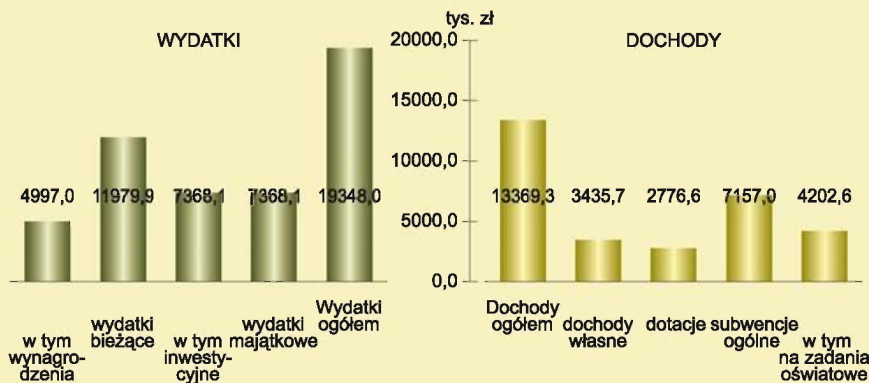
WYBRANE DANE STATYSTYCZNE	2008	2009
Powierzchnia w ha	9858	9858
Ludność	5636	5693
Ludność na 1 km <sup>2</sup>	57	58
Kobiety na 100 mężczyzn	99	98
Ludność w wieku nieprodukcyjnym na 100 osób w wieku produkcyjnym	61,5	59,8
Liczba szkół podstawowych i gimnazjów	4	4
Liczba ludności na 1 zakład opieki zdrowotnej	2818,0	2846,5
Turystyczne obiekty zbiorowego zakwaterowania	–	–
Mieszkania oddane do użytkowania	10	11
Pracujący na 1000 ludności <sup>ab</sup>	79,1	74,0
Bezrobotni zarejestrowani	238	308

## WYBRANE WSKAŹNIKI POWIATOWE W RELACJI DO ŚREDNIEJ WOJEWÓDZTWA W 2009 R.



<sup>a</sup> Dane dotyczą podmiotów gospodarczych, w których liczba pracujących przekracza 9 osób. <sup>b</sup> Bez pracujących w rolnictwie indywidualnym. <sup>c</sup> W 2008 r. <sup>d</sup> W przedsiębiorstwach według lokalizacji inwestycji (ceny bieżące).

## DOCHODY I WYDATKI BUDŻETU GMINY ŁĄDEK W 2009 R.



Wydatki na oświatę i wychowanie stanowiły w 2009 r. 30% ogółu wydatków budżetu gminy Łądek.

DOCHODY BUDŻETU GMINY ŁĄDEK WEDŁUG DZIAŁÓW	2008	2009	
	w tys. zł		w %
Dochody ogółem	13922,1	13369,3	100,0
Dochody od osób prawnych i od osób fizycznych	3032,9	2862,8	21,4
Różne rozliczenia	6776,6	7166,5	53,6
Pomoc społeczna i pozostałe zadania z zakresu polityki społecznej	2553,7	2082,5	15,6
Gospodarka mieszkaniowa	246,3	329,6	2,5
Transport i łączność	265,0	120,2	0,9
Gospodarka komunalna i ochrona środowiska	0,6	0,9	0,01
Administracja publiczna	56,0	133,2	1,0
Oświata i wychowanie	232,4	175,0	1,3
Rolnictwo i łowiectwo	301,4	358,6	2,7
Edukacyjna opieka wychowawcza	106,2	132,2	1,0
Bezpieczeństwo publiczne i ochrona przeciwpożarowa	350,0	-	-
Pozostałe	0,9	7,8	0,1

WYDATKI BUDŻETU GMINY ŁĄDEK WEDŁUG DZIAŁÓW	2008	2009	
	w tys. zł		w %
Wydatki ogółem	13243,4	19348,0	100,0
Oświata i wychowanie	5673,3	5894,3	30,5
Transport i łączność	612,2	864,7	4,5
Gospodarka komunalna i ochrona środowiska	378,2	486,4	2,5
Pomoc społeczna i pozostałe zadania z zakresu polityki społecznej	2900,7	2437,4	12,6
Administracja publiczna	1718,6	1560,2	8,1
Gospodarka mieszkaniowa	339,8	119,1	0,6
Kultura fizyczna i sport	16,2	7,6	0,04
Kultura i ochrona dziedzictwa narodowego	228,6	270,4	1,4
Rolnictwo i łowiectwo	535,1	7200,8	37,2
Edukacyjna opieka wychowawcza	215,9	235,6	1,2
Działalność usługowa	-	17,6	0,1
Ochrona zdrowia	83,0	37,4	0,2
Bezpieczeństwo publiczne i ochrona przeciwpożarowa	511,8	192,0	1,0
Pozostałe	30,1	24,5	0,1

W 2009 r., w porównaniu z 2006 r., w gminie Łądek zaobserwowano spadek liczby ludności oraz wzrost dochodów i wydatków budżetu gminy na 1 mieszkańca.

Dochody od osób prawnych i osób fizycznych stanowiły 21% ogółu dochodów budżetu gminy Łądek, natomiast dochody z udziału w podatku dochodowym od osób fizycznych 9% ogółu dochodów budżetu gminy.

### WYBRANE DANE O RYNKU PRACY W 2009 R.

Pracujący <sup>a</sup>	9273	421
Bezrobotni zarejestrowani	3823	308
w tym kobiety w %	54,1	55,8
Udział bezrobotnych zarejestrowanych w liczbie ludności w wieku produkcyjnym w %	10,2	8,6
w tym kobiety w %	11,7	10,7

POWIAT      GMINA

<sup>a</sup> Dane dotyczą podmiotów gospodarczych, w których liczba pracujących przekracza 9 osób; bez pracujących w rolnictwie indywidualnym.

### WYBRANE DANE Z DEMOGRAFII W 2009 R.

Ludność	58516	5693	9,7
w tym kobiety	29487	2815	9,5
Urodzenia żywe	677	65	9,6
Zgony	574	46	8,0
Przyrost naturalny	103	19	18,4
Ludność w wieku: przedprodukcyjnym	12142	1171	9,6
produkcyjnym	37529	3563	9,5
poprodukcyjnym	8845	959	10,8

POWIAT      GMINA      POWIAT = 100

### PODMIOTY GOSPODARKI NARODOWEJ ZAREJESTROWANE W REJESTRZE REGON NA 10 TYS. LUDNOŚCI W 2009 R.



Potencjał społeczny gminy wpływa na rozwój przedsiębiorczości. W gminie Łądek liczba podmiotów gospodarczych na 10 tys. osób wynosi 578, natomiast w powiecie – 762.

Liczba podmiotów

- 500 i mniej
- 501–600
- 601–700
- 701 i więcej

Dochody gminy Łądek na 1 mieszkańca  
**2364,15 zł**

Wydatki gminy Łądek na 1 mieszkańca  
**3421,40 zł**



EDUKACJA	2008/09	2009/10
Placówki wychowania przedszkolnego .....	4	4
w tym przedszkola .....	1	1
Miejsca w przedszkolach .....	95	90
Dzieci w placówkach wychowania przedszkolnego ..	152	144
w tym w przedszkolach .....	87	83
Szkoły podstawowe .....	3	3
Uczniowie szkół podstawowych .....	390	376
Szkoły gimnazjalne .....	1	1
Uczniowie szkół gimnazjalnych .....	259	246
Uczniowie przypadający na 1 komputer przeznaczone do użytku uczniów z dostępem do Internetu w szkołach:		
podstawowych .....	8,5	8,2
gimnazjalnych .....	23,5	22,4
Komputery z dostępem do Internetu przeznaczone do użytku uczniów w szkołach:		
podstawowych .....	46	46
gimnazjalnych .....	11	11

Ludność gminy Łądek według edukacyjnych grup wieku:  
 3—6 lat – 205 osób  
 7—12 lat – 393 osoby  
 13—15 lat – 242 osoby

Subwencja oświatowa w gminie Łądek  
**4202,6 tys. zł**



Biblioteki i filie	Czytelnie w bibliotekach publicznych	Wypożyczenia księgozbioru na 1 czytelnika w woluminach
2	525	11,1

**UDZIAŁ BENEFICJENTÓW POMOCY SPOŁECZNEJ W LICZBIE LUDNOŚCI OGÓŁEM W 2008 R.**



W 2008 r. udział beneficjentów pomocy społecznej w % ogółu ludności w powiecie słupeckim wynosił 7,6%, natomiast w gminie Łądek — 7,3%.

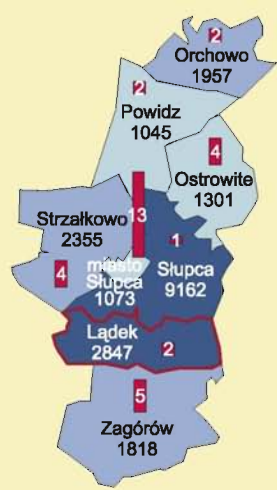
**WYDATKI NA PRZECIWDZIAŁANIE ALKOHOLIZMOWI W 2009 R.**

**35406,38 zł**

Wydatki na pomoc społeczną i pozostałe zadania z zakresu polityki społecznej w 2009 r. stanowiły 13% wydatków gminy Łądek.

Wydatki na gospodarkę komunalną i ochronę środowiska w 2009 r. stanowiły 3% ogółu wydatków budżetu gminy Łądek.

**OCHRONA ZDROWIA W 2009 R.**



Zakłady opieki zdrowotnej ogółem  
 0 — 13

Liczba ludności na 1 zakład opieki zdrowotnej  
 1500 i mniej  
 1501—2500  
 2501 i więcej

**LEŚNICTWO W 2009 R.**

Lasy publiczne w ha .....	65
w tym własność gminy .....	3
Lesistość w % .....	2,8

Pomniki przyrody w 2008 r.  
**10**

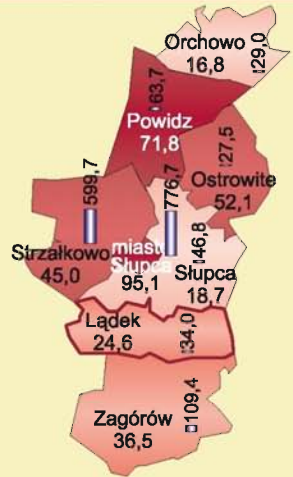
**ZASOBY MIESZKANIOWE NA 1000 LUDNOŚCI W 2009 R.**



W gminie Łądek w 2009 r. przeciętna powierzchnia użytkowa mieszkania w zasobach mieszkaniowych na 1 osobę wynosiła 25 m<sup>2</sup>.

Liczba mieszkań  
 270 i mniej  
 271—280  
 281—300  
 301 i więcej

**OCZYSZCZALNIE ŚCIEKÓW W 2009 R.**



Ścieki wymagające oczyszczania odprowadzone do wód i do ziemi w dam<sup>3</sup>  
 0 — 500

Ludność obsługiwana przez oczyszczalnie ścieków w %  
 0,0—20,0  
 20,1—40,0  
 40,1—60,0  
 60,1—100,0

Oczyszczalnie ścieków  
**2**

**GMINA LADEK NA TLE GMIN WOJEWÓDZTWA WIELKOPOLSKIEGO W 2009 R.**

WYSZCZEGÓLNIENIE	Ludność na 1 km <sup>2</sup>	Kobiety na 100 mężczyzn	Saldo migracji na 1000 ludności	Dochody własne budżetów gmin	Środki pozyskane z budżetu Unii Europejskiej na 1 mieszkańca		Wydanki budżetów gmin	Obsługa długu publicznego <sup>a</sup>	Dzieci w przedszkolach na 100 miejsc	Czytelniczy bibliotek publicznych na 1000 ludności	Turystyczne obiekty zbiorowego zakwaterowania		Przebiegła powierzchnia użytkowa mieszkań w zasobach mieszkaniowych na 1 osobę	Ludność korzystająca z instalacji w % ogółu ludności			Podmioty zarejestrowane w rejestrze REGON na 10 tys. ludności	Nakłady na środki trwałe na 1 mieszkańca służące	
					na 1000 ludności	na 1000 ludności					obiekty	udzielone noclegi		wodociągu	kanalizacji	gazu		ochronie środowiska	gospodarce wodnej
LADEK .....	4 148	7 207	3 60	6 196	x x	2 15	x x	2 60	7 196	x x	x x	4 95	3 76	8 199	x x	6 174	2 4	x x	
ORCHOWO .....	7 205	4 140	6 185	4 111	x x	3 17	3 48	1 2	6 191	x x	x x	5 105	7 196	5 160	x x	5 164	3 19	3 130	
OSTROWITE .....	6 177	8 219	2 53	8 198	1 19	7 193	x x	x x	8 218	1 25	1 66	2 43	8 200	6 179	x x	8 206	x x	5 150	
POWIDZ .....	8 224	5 141	1 38	1 8	x x	1 4	1 9	3 132	1 4	2 31	2 69	7 170	1 7	2 43	x x	2 84	1 3	x x	
SŁUPCA (gm. miejska) ..	1 13	1 27	8 222	2 68	3 35	8 221	4 86	4 140	2 109	x x	x x	1 13	5 115	1 12	x x	1 17	5 156	x x	
SŁUPCA (gm. wiejska) ..	3 123	2 93	5 162	5 177	x x	6 168	2 13	6 170	4 166	3 90	3 122	6 121	4 102	7 191	x x	4 152	4 85	1 5	
STRZAŁKOWO .....	2 115	6 198	7 202	3 97	x x	5 130	6 132	7 179	5 173	x x	x x	3 57	2 63	3 118	x x	3 113	6 160	4 144	
ZAGÓRÓW .....	5 152	3 132	4 134	7 197	2 31	4 119	5 124	5 149	3 131	x x	x x	8 202	6 159	4 128	x x	7 179	7 165	2 29	

a Najmniejsza wartość oznaczona jako lokata 1, natomiast — największa jako ostatnia lokata spośród zestawionych jednostek.

Uwaga. W ramce podano lokatę jednostki w powiecie/województwie ze względu na wartość zmiennej.