

Gmina Łądek



Plan Odnowy

Miejscowości Dziedzice

na lata 2012 – 2020

Dziedzice 2011

VI. Planowane kierunki rozwoju wsi Dziedzice.

Mieszkańcy Dziedzic mają świadomość mocnych i słabych stron swojej wsi, a także wiedzą jakie są szanse i zagrożenia dla Dziedzic. Dzięki powyższej analizie zdecydowali się wytyczyć kierunki rozwoju miejscowości. Priorytetami są zatem:

- poprawa estetyki i zagospodarowanie przestrzeni świetlicy wiejskiej, która stanie się wizytówką Dziedzic,
- zagospodarowanie placu przy świetlicy, co przysłuży się poprawie estetyki miejsca i stworzeniu miejsca rekreacji,
- zwiększenie bezpieczeństwa w Dziedzicach,
- integracja przez podtrzymywanie tradycji,
- poprawa estetyki gospodarstw rolnych,
- dalsze działania prowadzące do integracji społeczności lokalnej,
- budowa i remonty dróg,
- budowa kanalizacji.

Dziedzice chcą rozwoju, który przysłuży się poprawie estetyki i wizerunku wsi. Miejscowość ma być czysta, a jej wizytówką będzie świetlica jako „ośrodek kultury”. Mieszkańcy chcą być dumni ze swojej miejscowości, dlatego wszelkie spotkania mają na celu integrację różnych pokoleń zamieszkujących miejscowość oraz kultywowanie tradycji rodzinnych i wielopokoleniowych.

Mieszkańcy Dziedzic głęboko wierzą, że uda im się podążać w tych kierunkach. Są to ludzie pracowici, którzy nie boją się nowych wyzwań i starają się korzystać z różnych możliwości pozyskania środków, aby osiągnąć zamierzony cel.

Spis treści

I.	Wprowadzenie	3
II.	Historia Dziedzic	4
III.	Krótką charakterystyka miejscowości Dziedzice	6
IV.	Wybrane zasoby miejscowości Dziedzice	9
	1. Zasoby przyrodnicze	9
	2. Zasoby dziedzictwa kulturowego	10
	3. Rolnictwo	10
	4. Działalność gospodarcza	11
	5. Infrastruktura techniczna	12
	6. Infrastruktura społeczna	14
V.	Analiza SWOT	21
VI.	Planowane kierunki rozwoju wsi Dziedzice	22
VII.	Opis planowanych zadań inwestycyjnych	23
VIII.	Podsumowanie	29

I. Wprowadzenie

Rozwój i odnowa wsi pełni dziś bardzo ważną rolę. Plan Odnowy Miejscowości Dziedzice stanowi ważny element odnowy wsi oraz poprawy warunków życia mieszkańców Dziedzic oraz staje się wytycznymi dla władz gminy Łądek. Plan posiada lokalny charakter i został przygotowany z inicjatywy Sołtysa wsi, we współpracy z mieszkańcami wsi, Grupą Odnowy Wsi i przedstawicielami władz gminy. Plan koncentruje się na prostych, lokalnych przedsięwzięciach, które prowadzić mają do poprawy estetyki Dziedzic, podniesienia standardu i jakości życia mieszkańców, a także integracji i współpracy ludności miejscowej. Ma on więc bardziej charakter pro-społeczny i pro-kulturowy, aniżeli pro-gospodarczy.

Niniejszy Plan Odnowy Miejscowości stanowi zapis „małych kroków” – niewielkich działań, które w efekcie mają doprowadzić do „dużych celów” – wymiernych wyników, które zwiększą atrakcyjność wsi, a także zmobilizują mieszkańców do wspólnego działania. Opracowanie to zawiera charakterystykę miejscowości, inwentaryzację zasobów służącą ujęciu stanu rzeczywistego, analizę SWOT czyli mocne i słabe strony miejscowości oraz planowane kierunki rozwoju. Stworzenie Planu Odnowy sprzyja realistycznej ocenie mocnych i słabych stron miejscowości, a przez to przyjrzenie się możliwościom oraz potencjalnym problemom, które mogą się pojawić w przyszłości. W ten sposób można uniknąć wielu trudności.

Wizja wsi Dziedzice to:

***DZIEDZICE – WIEŚ O POZYTYWNYM WIZERUNKU, INTEGRUJĄCA MIESZKAŃCÓW
POPRAZ ORGANIZACJĘ IMPREZ KULTURALNYCH I SPORTOWYCH***

II. Historia Dziedzic

Nazwa miejscowości pochodzi od wyrazu „dziedzic” – właściciel ziemski albo dziedziczenie ziemi. Nazwa ewoluowała – w 1282 r. posługiwano się nazwą Czecziczi, w 1288 r. – Zeczicze, a w 1293r. – Dedzice, Dziedzicze.

W okresie neolitu, między 4300 a 3150 r. przed Chrystusem, teren dzisiejszych Dziedzic był eksploatowany przez ludność kultury pucharów lejkowatych. Nazwa pochodzi od charakterystycznego kształtu formy naczynia z brzuścem baniastym i szeroko rozchylonym kołnierzem.

W epoce brązu, wczesnej epoce żelaza, między 1300 a 400 r. przed Chrystusem, funkcjonowało tu cmentarzysko ciałopalne ludności kultury łużyckiej. Ciała palono w popielnicach i zakopywano je w ziemi.

U schyłku starożytności teren wsi był eksploatowany przez ludność kultury przeworskiej charakteryzującej się dużą ilością przedmiotów żelaznych oraz ręcznie lepioną ceramiką stołową i kuchenną.

W XIII wieku powstała tu osada. Od 1282 roku Dziedzice należały do dóbr biskupów poznańskich – wchodziły w skład klucza ciężańskiego. Klucz ciężański, określany niekiedy jako kasztelania lub districtus, uformował się przed 1260 rokiem. Z dnia 2 lipca – rzekomo z tego roku - pochodzi najstarsza – publikowana - wiadomość zachowana w dokumencie księcia wielkopolskiego Przemysła II o jego istnieniu.

Biskup poznański Domarat, w 1322 roku nadał Dziedzicom prawo niemieckie, a w roku 1334 biskup poznański Jan potwierdził podział sołectw we wsi Dziedzice i

wsi Gólkowo.

W 1564 roku w Dziedzicach było sześciu kmieci łąnowych, z których każdy miał obowiązek do składania biskupowi poznańskiemu po 28 groszy czynszu, 4 ćwiertnie jęczmienia, 2 kapłony i 30 jaj oraz wieczne, stronne i baranie.

Od 1764 roku między Dziedzicami a Ciężeniem funkcjonować zaczęła przeprawa – most, który zbudowany został przez Teodora Czartoryskiego.

W roku 1827 było tutaj 19 domów, w których zamieszkiwało 166 osób dysponujących w sumie 428 morgami ziemi. Wówczas na Dziedzice składały się wieś i folwark należące do słupeckiego powiatu, do parafii i gminy Ciężień.

W latach 1975 – 1998 miejscowość administracyjnie należała do województwa konińskiego, następnie (do teraz) – województwa wielkopolskiego.

Dzisiejsza przeprawa – most między Dziedzicami a Ciężeniem



III. Krótka charakterystyka miejscowości Dziedzice

Dziedzice to miejscowość położona w województwie wielkopolskim, powiecie słupeckim, gminie Łądek, przy drodze lokalnej Jaroszyn - Ciężen i Jaroszyn - Słupca. Wieś leży około 4 km na północny zachód od Łądu.

Dziedzice są położone w jednym z najbardziej atrakcyjnych regionów Wielkopolski – zachwycającym zarówno krajobrazem jak i kulturą i zabytkami. Jest to mała miejscowość gdzie głównym źródłem utrzymania osób są średnie gospodarstwa rolne. W Dziedzicach znajdują się trzy Krzyże przydrożne, o które dba lokalna ludność.

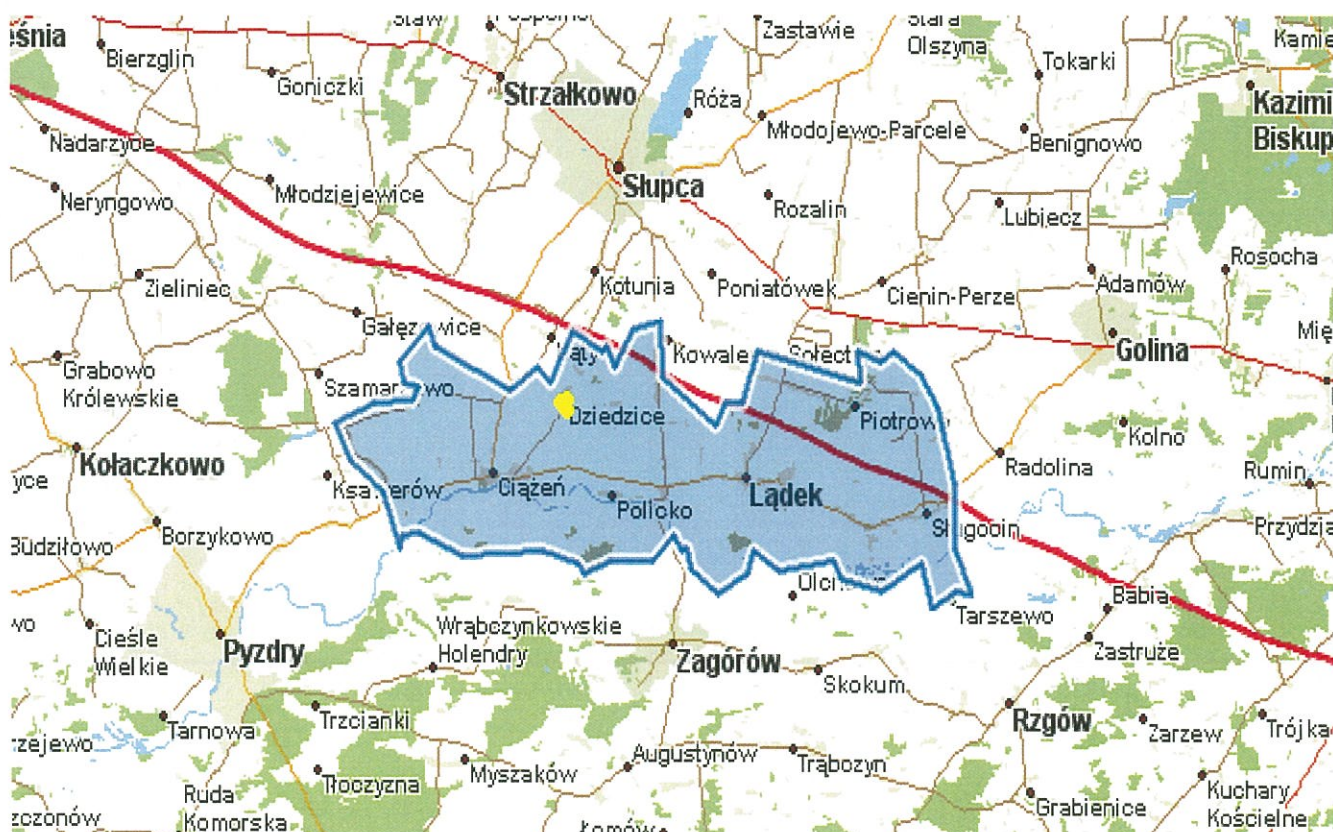
Wieś, jak cały obszar gminy Łądek usytuowany jest w krainie Wielkich Dolin, której część nazwano Niziną Konińską. Przeciętna wysokość bezwzględna tego obszaru wynosi ok. 85 m. Szerokość geograficzna północna w przybliżeniu między $52^{\circ}15'$ - $52^{\circ}18'$ i długości geograficznej wschodniej między $17^{\circ}55'$ - $18^{\circ}5'11''$ ¹. Gmina graniczy z: miastem i gminą Słupca od północy, od północnego zachodu z gminą Strzałkowo, od południa z miastem i gminą Zagórów oraz z miastem i gminą Pyzdry, od południowego wschodu z gminą Golina i od wschodu z miastem i gminą Golina. W skład sołectw gminy Łądek wchodzi: Ciężen, Dąbrowa, Dolany, Dziedzice, Jaroszyn, Jaroszyn-Kolonia, Łąd, Łąd-Kolonia, Łądek, Piotrowo, Policko, Ratyń, Samarzewo, Sługocin, Sługocin – Kolonia i Wola Koszucka.

Ukształtowanie powierzchni terenu gminy jest zróżnicowane. Wybijającym się w terenie elementem rzeźby jest strefa krawędziowa doliny Warty, w obrębie której

¹ Czyżewski Jan „Gmina Łądek w przeszłości i teraźniejszości” Łądek 1990

występują największe deniwelacje. Najniższe partie pradoliny Warty także nie są monotonną równiną. W powierzchni terasy zalewowej widoczne są ślady dawnych przepływów w postaci starorzeczy oraz wyspy nieco wyższego poziomu – niskiej terasy nadzalewowej, zajętej przez pola eoliczne, czy nawet regularne wydmy.

Obszar Gminy Łądek



Liczba mieszkańców gminy Łądek na dzień 31.12.2011 r. wynosiła 5779 osób. Wieś Dziedzice zamieszkiwało 185 osób, co stanowiło 3,20 % ogólnej liczby mieszkańców gminy. Kobiet było 86 natomiast mężczyzn 99.

Dziedzice to mała, spokojna wieś z dużym potencjałem ludzkim, w której mieszkańcy solidaryzują się i integrują w funkcjonującej tam świetlicy. Społeczeństwo Dziedzic, z Sołtysem na czele, potrafi się zorganizować dla realizacji celów prowadzących do wspólnego dobra. Dzięki inicjatywie Sołtysa i Rady Sołeckiej, po zlikwidowanej szkole podstawowej powstała świetlica wiejska. Jest to jedyne miejsce gdzie społeczność może się spotkać. Spory plac otaczający świetlice został częściowo zagospodarowany. Powstało małe boisko piłki nożnej. Wymagają one jeszcze jednak sporo pracy.

IV. Inwentaryzacja zasobów miejscowości Dziedzice

1. Zasoby przyrodnicze

a) Klimat

Charakterystyczny dla starego województwa konińskiego jest klimat umiarkowany. Uzależniony jest od kierunku i siły wiatru. Wpływa to również na opady albo powoduje suszę. Chłody latem i mroźne zimy występują przy wietrze północnym. Wiatr wschodni natomiast niesie za sobą klimat kontynentalny.

b) Fauna

Faunę Dziedzic reprezentuje wiele gatunków owadów, a wśród gadów spotyka się: jaszczurki, zaskrońce. We wsi można zauważyć przedstawicieli ptaków - kraszkę, bociana białego, sowę, kuropatwę, wróbla, bażanta, dzikie gęsi oraz dzikie kaczki. Wśród ssaków żyją: nietoperz mroczek posrebrzany i gacek wielkouch oraz lisy, jeże, zające, króliki, wiewiórki, piżmaki, jenoty.

c) Flora

W Dziedzicach, jak i na terenie całej gminy Łądek, rosną różne trawy, podbiał, sasanka łąkowa i turzyca. Wśród drzew spotkać też można: grab, dąb, brzozę, a także akację. Dawniej pobocza dróg obsadzone były wierzbą, lipą, kasztanowcami oraz drzewami owocowymi, jak: jabłonie czy czereśnie. Na glebach uprawia się zboża z przewagą żyta i pszenicy, z roślin okopowych: ziemniaki, buraki cukrowe, a z roślin oleistych rzepak i w ostatnich latach także gorczycę. W sadach przeważają jabłonie, grusze, ale są także czereśnie, wiśnie, śliwy.

2. Zasoby dziedzictwa kulturowego

Na terenie gminy rozpoznanych jest około 228 stanowisk archeologicznych. Grupują się one w miejscowościach : Ląd, Ląd-Kolonia, Ciężęńskie Holendry, Ciężęń, **Dziejnice**, Jaroszyn-Kolonia, i Samarzewo.

W Dziejnicach znajdują się 3 stare przydrożne krzyże i choć ich historia nie jest dokładnie znana, mają one ważne znaczenie dla mieszkańców Dziejnic.

Wykaz obiektów zabytkowych nieruchomości nie wpisanych do rejestru zabytków, proponowanych przez Wielkopolskiego Konserwatora Zabytków do ujęcia w gminnej ewidencji zabytków (wraz z obiektami w rejestrze):

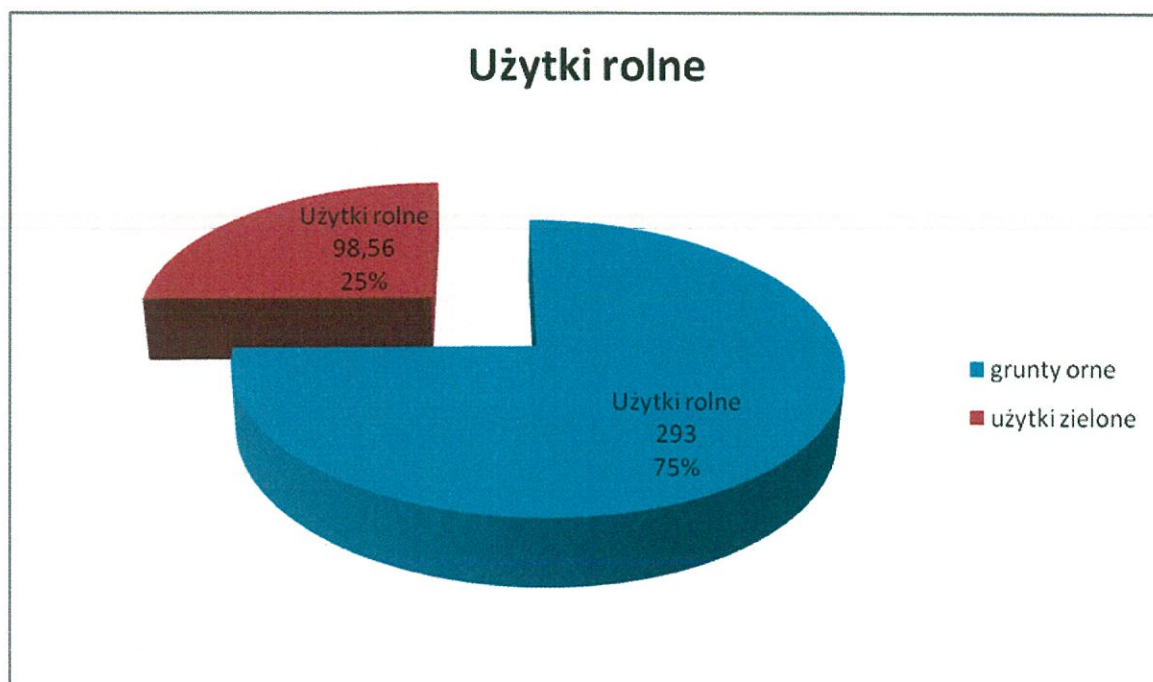
1. DOM Z OBORA, murowano-gliniany, zbudowany w 1880 roku,
2. DOM NR 18, gliniany, zbudowany w 1860 roku, odremontowany,
3. DOM NR 24, gliniany, zbudowany w 1880 roku, odremontowany.

3. Rolnictwo

Teren Dziejnic przeważają tereny o charakterze rolniczym. Mieszkańcy miejscowości utrzymują się głównie z działalności rolniczej. Występują tu gleby zróżnicowane, powstałe w wyniku zlodowacenia środkowopolskiego. Są to głównie gleby piaskowe: rdzawe, bielcowe, płowe czy brunatne.

W Dziejnicach ogólna powierzchnia użytków rolnych 391,56 ha. Grunty orne stanowią 293,00 ha, a użytki zielone (łąki i pastwiska trwałe) zajmują w Dziejnicach 98,56 ha.

Wykres 1 : Użytki rolne Dziedzic 2010



Źródło: Dane Urzędu Gminy Lądek

Wykaz pozostałych powierzchni w Ciężeniu: 1

- lasy – 10,00 ha,
- nieużytki – 0,5 ha,
- wody – 0,45 ha,
- rowy – 4,1 km.

4. Działalność gospodarcza

Spółeczność Dziedzic utrzymuje się głównie z pracy na roli. Ewidencja działalności gospodarczej zawiera informacje, że we wsi Dziedzice zarejestrowano 6 podmiotów gospodarczych funkcjonujących w dziedzinach:

- Transport drogowy towarów
- Sprzedaż detaliczna i hurtowa
- Usługi ogólnobudowlane i remontowe.

5. Infrastruktura techniczna

a) Gospodarka wodno-ściekowa i gospodarka odpadami

Gmina Łądek posiada pełen stopień zwodociągowania. Mieszkańcy wszystkich miejscowości są zaopatrywani w wodę za pomocą trzech komunalnych systemów wodociągowych – systemy ujęcia, uzdatniania i rozprowadzania wody. Wykaz budowli hydrotechnicznych na terenie Gminy Łądek wymienia w Dziedzicach urządzenie jaz kozłowy na rzece Mesznie.

W zakresie kanalizacji sanitarnej – brak jej w Dziedzicach.

Z terenu Gminy Łądek nieczystości stałe odbierają następujące przedsiębiorstwa:

- 1) Przedsiębiorstwo Usług Komunalnych „EKO Strzałkowo”,
- 2) Zakład Usługowo-Handlowy „EKO SKÓRTEX Gizalki”,
- 3) Słupeckie Gospodarstwo Komunalne,
- 4) Zakład Oczyszczania Terenu BAKUN Roztoka.

Przedsiębiorstwa te składują zebrane nieczystości na czynne składowiska na terenie innych miast i gmin.

Odpadami ciekłymi zajmuje się głównie Spółdzielnia Mieszkaniowa Strzałkowo.

Na terenie gminy funkcjonuje Zakład Gospodarki Komunalnej w Łądku. Zakład jest jednostką organizacyjną gminy formie zakładu budżetowego. Głównym przedmiotem działania Zakładu jest zaopatrzenie w wodę, oczyszczanie ścieków, oświetlenie ulic oraz utrzymanie zieleni, ulic i przystanków PKS.

b) Energetyka i gazownictwo

Istniejący na terenie gminy układ sieci gwarantuje pokrycie aktualnego zapotrzebowania na moc i energię elektryczną, a także odpowiedni poziom niezawodności zasilania odbiorców. Z tego wynika, że sieć przepływu energii elektrycznej jest w dobrym stanie.

Na terenie gminy nie ma sieci gazowej, brak jest gazu przewodowego. Zgłaszają się natomiast dystrybutorzy zainteresowani obsługą mieszkańców.

c) Komunikacja

Do najważniejszych szlaków komunikacyjnych przechodzących przez gminę z pewnością należą:

- 1) Odcinek autostrady A2 Poznań – Warszawa o długości 9,4 km,
- 2) Drogi wojewódzkie nr 467 Ciężen – Golina o długości 15,292 km i nr 466 Słupca – Pызdry o długości 7,5 km.

Odcinek autostrady stanowi element tworzonej europejskiej sieci autostrad obsługującej tranzytowy ruch międzynarodowy.

Na terenie całej gminy znajduje się 31,16 km dróg powiatowych i 50 km dróg gminnych, w tym 25,7 km o nawierzchni asfaltowej, 7,8 km o nawierzchni utwardzonej.

6. Infrastruktura społeczna

a) Oświata

W Dziedzicach nie ma szkoły ani przedszkola. Rodzice mogą posyłać swoje pociechy do przedszkola w Dolanach. Istnieje od 1959 roku i utworzone zostało na potrzeby gospodyń wiejskich i za ich pośrednictwem. Składa się z 3 oddziałów zamiejscowych w: Łądku, Ratyniu, Ciężeniu. Przedszkole cieszy się dobrą opinią wśród społeczności lokalnej. Starsze dzieci chodzą do szkoły podstawowej lub gimnazjum:

- Szkoła Podstawowa im. Krzysztofa Kamila Baczyńskiego w Ciężeniu,
- Szkoła Podstawowa im. Wojska Polskiego w Łądku,
- Szkoła Podstawowa im. Orła Białego w Ratyniu,
- Gimnazjum im. Polskiej Organizacji Wojskowej w Łądku.

W oddalonej i kilkanaście kilometrów Słupcy młodzież ma możliwość z pobierania nauki w Zespole Szkół Zawodowych, Liceum Ogólnokształcącym bądź Zespole Szkół Ekonomicznych, które oferują szeroki wachlarz zawodów, profili i specjalności.

Jedyną uczelnią wyższą na terenie gminy Łądek jest Seminarium Duchowne księży Salezjanów w Łądzie. Poczysterskie mury od 1952 roku służą dziełu przygotowania młodych salezjanów do kapłaństwa i podjęcia przez nich pracy wychowawczej z młodzieżą w duchu św. Jana Bosko w parafiach i szkołach w Polsce i na misjach.

b) Kultura

W Dziedzicach nie ma biblioteki – mieszkańcy mogą jedynie korzystać z Biblioteki Publicznej w Łądku, filii tej biblioteki w Ciężeniu, a także w filii Biblioteki Uniwersytetu im. Adama Mickiewicza w Poznaniu.

W Dziedzicach powstała świetlica wiejska, w budynku po byłej szkole podstawowej, który został pobudowany z dużym zaangażowaniem społecznym mieszkańców wsi w latach 60-tych XX w. W 2008 roku Sołtys wsi wystąpił do Rady Gminy w Łądku z wnioskiem, by opuszczony budynek po byłej szkole, użyczyć mieszkańcom wsi w celu utworzenia świetlicy. Rada Gminy stosowną uchwałą przekazała w/w budynek w zarząd wsi. Po przekazaniu przystąpiono do remontu: zostały wymienione okna, dobudowano toalety, wydzielono zaplecze kuchenne, wymieniono instalację elektryczną, wyrównano ściany, pomalowano ściany i drzwi, co znacznie poprawiło wygląd świetlicy. Remonty wykonywane były społecznie przez mieszkańców wsi, a potrzebne materiały zostały zakupione ze środków własnych wsi, oraz sponsorów na łączną kwotę około 25 000,00zł.

W świetlicy corocznie odbywa się szereg imprez kulturalnych tj. choinki dla dzieci, Dzień Dziecka, Dzień Kobiet oraz festyny rodzinne. Odbywają się również szkolenia dla rolników, zebrania wiejskie i inne spotkania integracyjne. Świetlica pełni bardzo ważną rolę jako jedyny ośrodek rozwoju kultury i spotkań mieszkańców. Organizowane są również mecze towarzyskie w piłkę nożną. Wieś posiada klub sportowy pod nazwą KS Dziedzice.

Zdjęcia z Choinki 2010 w świetlicy wiejskiej



O imprezie tej pisano również w lokalnej gazecie:

„Już od wielu lat z inicjatywy sołtysa Pana Bogdana Kaczmarka przy współudziale mieszkańców wsi odbywają się zabawy choinkowe w miejscowości Dziedzice. Również w tym roku w ostatnią sobotę stycznia odbyła się zabawa choinkowa na którą licznie stawili się dzieci wraz z rodzicami z terenu naszej wsi i okolicznych miejscowości. Na początku zabawy przywitano wszystkich zebranych i przybyłą na zabawę Wójt Gminy Łądek Panią Arletę Pleśniak. Zabawę rozpoczęto wizytą Mikołaja, który rozdał wszystkim obecnym dzieciom prezenty. Atrakcji podczas zabawy nie było końca. Zorganizowano dwa konkursy zabawa w pociąg oraz owijanie papierem toaletowym w których z chęcią uczestniczyły przybyłe na zabawę dzieci. Każdy uczestnik konkursu otrzymał podarunki od organizatorów. Podczas imprezy każdy przybyły mógł skosztować przepysznych wypieków naszych gospodyń.

W imieniu organizatorów chciałabym serdecznie podziękować wszystkim, którzy przyczynili się do organizacji zabawy. Szczególne podziękowania kieruje dla Radnego Gminy Łądek **Pana Bogdana Kaczmarka** za sponsorowanie nagród oraz pomoc w organizacji imprezy, Radnemu Powiatowemu **Panu Stefanowi Zielińskemu** za ofiarowaną pomoc finansową, Wójt Gminy Łądek **Pani Arlecie Pleśniak** za ofiarowane owoce, **Łukaszowi Ławniczakowi** za super muzykę na żywo, **Pani Karolinie Mikołajewskiej, Marzenie Klepacz, Barbarze Kolańskiej i Agacie Przybylskiej** za przepyszne ciasta. Słowa podziękowań kierujemy też w stronę Pań, które przygotowywały ciepłe napoje. W tych podziękowaniach nie chciałabym nikogo

pominąć, więc serdecznie dziękuję wszystkim za okazaną pomoc w organizacji zabawy choinkowej w Dziedzicach”.

Dziedzice w lokalnych gazetach

Dziedzice: Aktywna wieś
Dla wszystkich Pań

W Sali wiejskiej w Dziedzicach odbyło się (5.03.) spotkanie z okazji Dnia Kobiet. Na uroczystość przybył też sołtys Bogdan Kaczmarek, który wręczył wszystkim Paniom symboliczne kwiaty oraz złożył najserdeczniejsze życzenia.

Impreza rozpoczęła się od lampki szampana. Panie w Dziedzicach bawiły się i tańczyły do późnej nocy. „Była też piękna kolacja, nie zabrakło kawy i ciasta. Wszystkie panie obył podziękować panu Kaczmarce za serdeczne kwiaty i szampana. Szczególne podziękowania kierujemy do pań: **Justyny Piruckiej, Elżbiety Piruckiej, Karoliny Mikolajewskiej oraz Żenety Mikolajewskiej** – mówią uczestniczki spotkania.

Oprawy muzycznej zajęł się **Zygmunt Radziszewski**. Jedynym prawdziwym muzykiem, który od początku do końca imprezy w tym uroczystym dniu usługiwał paniom, był 8-letni **Tobiasz Pirucki**. Był kabelem i wręczał kwiaty.

- MW



Dziedzice gm. Łądek
Spotkanie z mikołajem



„Już od wielu lat w Dziedzicach z inicjatywy sołtysa Bogdana Kaczmaraka przy współudziale mieszkańców wsi odbywają się zabawy choinkowe.

Również w tym roku w ostatnią sobotę stycznia miała miejsce zabawa choinkowa, na którą licznie stanęły się dzieci wraz z rodzicami z terenu wsi i okolicznych miejscowości. Przywitano wszystkich zebranych i przybyła na zabawę Wójt Gminy Łądek **Arleta Płońskiak**. Imprezę rozpoczęto wzięciem Mikołaja, który rozdawał dzieciom prezenty. Atrakcją nie było kniecia. Zorganizowano dwa konkursy: zabawę w pociąg oraz owijanie papierem toaletowym, w których z chęcią uczestniczyły dzieci. Każdy uczestnik konkursu otrzymał podarunki od organizatorów. Podczas imprezy można było skosztować przepysznych wypieków miejscowych gospoży.

Organizatorzy serdecznie dziękują tym, którzy przyczynili się do organizacji zabawy. Szczególne podziękowania należą się radnemu Gminy Łądek **Bogdanowi Kaczmarce**owi za sponsorowanie nagród oraz pomocy w organizacji imprezy; radnemu powiatowemu **Stefanowi Zielińskiemu** za pomoc finansową, Wójt Gminy Łądek **Arlete Płońskiak** za ofiarowane owoce, **Łukaszowi Ławniczarkowi** za super muzykę na żywo, **Karolinie Mikolajewskiej**, **Marzenie Klepacz**, **Barbarze Kolańskiej** i **Agacie Przybyłkiej** za przepyszne ciasta.

Podziękowania także dla Pań, które przygotowywały ciepłe napoje oraz wszystkich innych pomagających i białych szkieł w zabawie z Mikołajem.

- Z

c) Opieka społeczna i zdrowotna

Mieszkańcy Dziedzic ramach opieki społecznej objęci są działaniami pracowników Gminnego Ośrodka Pomocy Społecznej w Łądku, którym zarządza kierownik ośrodka. Pracują tu również: księgowa oraz 3 pracowników socjalnych, opiekunka domowa i 2 osoby zajmujące się świadczeniami rodzinnymi. Podstawowy zakres działania ośrodka to:

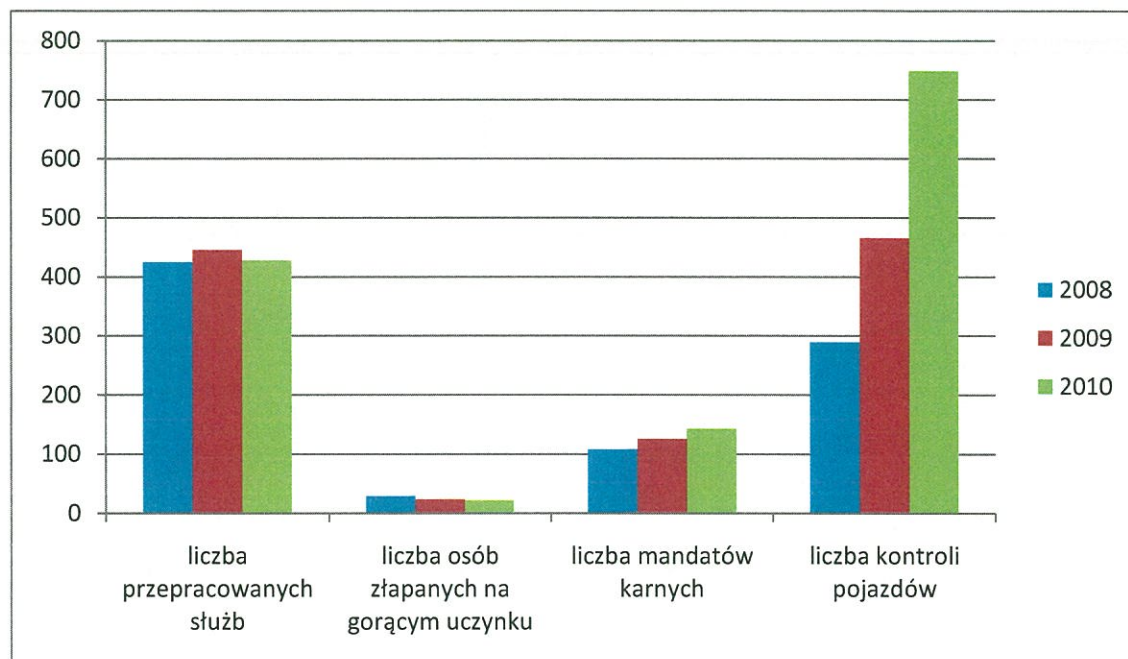
- ✓ przyznawanie i wypłacanie przewidzianych ustawą świadczeń,
- ✓ praca socjalna,
- ✓ prowadzenie i rozwój niezbędnej infrastruktury socjalnej,
- ✓ analiza i ocena zjawisk rodzących zapotrzebowanie na świadczenia z pomocy społecznej,
- ✓ pobudzanie społecznej aktywności, ukierunkowanej na zaspakajanie własnych potrzeb – od pomocy ku samopomocy.

W Dziedzicach nie ma ośrodka zdrowia. W gminie taki ośrodek znajduje się w Ciężeniu oraz w Łądku. W Ciężeniu też funkcjonuje opieka nad chorymi w domu.

d) Bezpieczeństwo

Nad bezpieczeństwem w Dziedzicach, jak i na terenie całej gminy Łądek czuwa posterunek Policji w Zagórowie.

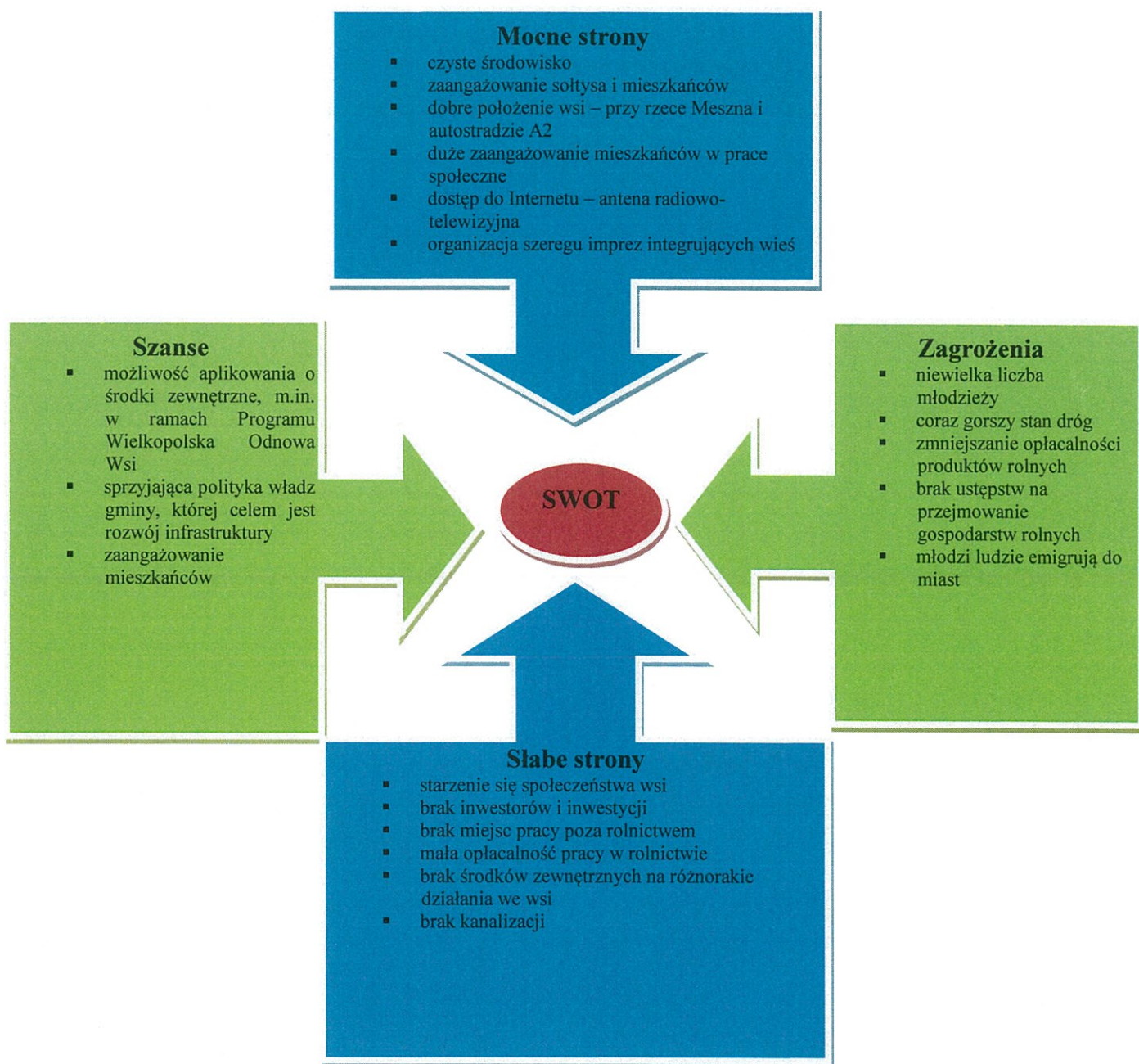
Tabela 1 – Zestawienia wybranych zdarzeń i podjętych czynności przez funkcjonariuszy policji na terenie gminy Lądek



Źródło: Sprawozdanie z działalności Posterunku Policji w Zagórowie oraz analiza stanu bezpieczeństwa i porządku publicznego w 2010 r.

V. Analiza SWOT

Analiza SWOT pozwala na wygenerowanie z otoczenia szans rozwoju oraz zagrożeń hamujących rozwój gminy. Analiza zasobów ma doprowadzić do wygenerowania mocnych punktów gminy oraz wskazania jej słabych stron. Mocne punkty mogą oznaczać, iż należy je nadal rozwijać i doskonalić, słabe zaś eliminować.



VII. Opis Planowanych zadań inwestycyjnych

W oparciu o wytyczone kierunki zostały sprecyzowane priorytety do zrealizowania w Dziedzicach.

Podstawowym priorytetem jaki wytyczyli sobie mieszkańcy wraz z Sołtysem, jest **zagospodarowanie przestrzeni publicznej świetlicy**. Działania te nie tylko posłużą poprawie estetyki świetlicy. Nastąpi „ożywienie przestrzeni”. Dzięki temu mieszkańcy Dziedzic będą mogli korzystać ze wspaniale zagospodarowanej świetlicy – czystej, schludnej i estetycznej, która stanie się wizytówką Dziedzic. Dzięki uprzejmości Sołtysa, ze świetlicy korzystają również inne miejscowości. Mieszkańcy chcą, by świetlica i teren wokół niej stał się wspaniałym miejscem rekreacji, gdzie mogą oni spędzić czas wspólnie wraz ze swoimi rodzinami. Za świetlicą znajduje się boisko, na którym będą mogli organizować różnego rodzaju rozgrywki. Wspólne spotkania przyczynią się do integracji lokalnej społeczności niezależnie od pokoleń.

Boisko w Dzedzicach



Świetlica w Dzedzicach na zewnątrz i plac przed świetlicą





Bardzo ważna dla Dziedzic jest też **poprawa estetyki znajdujących się w miejscowości trzech Krzyży**. Pełnią one wiele ważnych ról:

- ❖ Estetyczną - Składają się na wizerunek wsi,
- ❖ Religijną – dawniej skupiały społeczność w celu odprawiania nabożeństw lub modlitw,
- ❖ Kulturowania tradycji – mieszkańcy dziś również dbają o krzyże i zbierają się przy nich,
- ❖ Integrycyjną – przy krzyżach można zobaczyć nie tylko starszych ale i młodsze pokolenia.

Dlatego tak ważne jest zachowanie ich dotychczasowego wyglądu, odrestaurowanie i estetyczne zagospodarowanie przestrzeni wokół nich.

Krzyże w Dziedzicach







VIII. Podsumowanie

Mieszkańcy określili zweryfikowali stan zasobów miejscowości Dziedzice.

Działania zawarte w planie służyć mają przede wszystkim:

- poprawie estetyki miejscowości,
- podniesieniu standardów życia i pracy mieszkańców wsi,
- podniesieniu atrakcyjności turystycznej i inwestycyjnej
- zachowaniu dziedzictwa kulturowego,
- zaspokojeniu potrzeb społecznych, kulturalnych,
- rozwojowi tożsamości społeczności wiejskiej,
- pobudzeniu aktywności środowiska lokalnego,
- stymulowaniu współpracy na rzecz rozwoju i promocji wartości związanych z miejscową specyfiką społeczną, kulturową i przyrodniczą.

Mieszkańcy Dziedzic oferują swoje zaangażowanie i pracę w realizację założonych zadań.

Niniejszy plan zawiera propozycje otwarte, które będą weryfikowane i uzupełniane przez Zebranie Wiejskie o nowe propozycje w miarę wynikłych potrzeb z uwzględnieniem środków finansowych, którymi dysponować będzie budżet gminy i fundusze sołeckie oraz z uwzględnieniem środków możliwych do pozyskania z innych źródeł zewnętrznych (krajowych i zagranicznych).