



Projekt współfinansowany ze środków Unii Europejskiej, w ramach Programu Operacyjnego Pomoc Techniczna 2014-2020 oraz budżetu samorządu województwa wielkopolskiego

UCHWAŁA NR XLII/246/17

Rady Gminy Łądek

z dnia 29 czerwca 2017 r.


w sprawie uchwalenia Lokalnego Programu Rewitalizacji Gminy Łądek na lata 2017-2023

Na podstawie art. 18 ust. 2 pkt 6 ustawy z dnia 8 marca o samorządzie gminnym / Dz.U. 2016 r. poz. 446 z późn. zm./ **Rada Gminy Łądek uchwala, co następuje:**

§1. Uchwala się Lokalny Program Rewitalizacji Gminy Łądek na lata 2017-2023 stanowiący załącznik do niniejszej uchwały.

§2. Wykonanie uchwały powierza się Wójtowi Gminy Łądek.

§3. Uchwała wchodzi w życie z dniem podjęcia.

PRZEWODNICZĄCY
RADY GMINY ŁĄDEK

Władysław Błaszczak

C

C

Projekt współfinansowany ze środków Unii Europejskiej, w ramach Programu Operacyjnego Pomoc Techniczna 2014-2020 oraz budżetu samorządu województwa wielkopolskiego

UZASADNIENIE
DO UCHWAŁY NR XLII/246/17
Rady Gminy Łądek
z dnia 29 czerwca 2017 r.

w sprawie uchwalenia Lokalnego Programu Rewitalizacji Gminy Łądek na lata 2017-2023

Rewitalizację należy rozumieć jako wyprowadzanie ze stanu kryzysowego obszarów zdegradowanych poprzez przedsięwzięcia całościowe (integrujące interwencje na rzecz społeczności lokalnej, przestrzeni i lokalnej gospodarki), skoncentrowane terytorialnie i prowadzone we współpracy z lokalną społecznością, w sposób zaplanowany oraz zintegrowany przez określenie i realizację programów rewitalizacji.

Udział w takim procesie jest ważny dla wielu osób i podmiotów z obszaru objętego działaniami rewitalizacyjnymi – w tym dla samorządu gminy, mieszkańców tego miejsca, organizacji społecznych, przedsiębiorców, zaś w szczególności wszystkich grup społecznych zagrożonych kryzysem na obszarze objętym procesami rewitalizacyjnymi.

Opracowanie Lokalnego Programu Rewitalizacji zostało poprzedzone szczegółową diagnozą w szeroko rozumianym obszarze zagadnień społecznych, a w drugiej kolejności także gospodarczych, przestrzenno-funkcjonalnych, technicznych i środowiskowych. Program jest zgodny z „Wytycznymi w zakresie rewitalizacji w programach operacyjnych na lata 2014-2020” wydanych przez Ministra Rozwoju w sierpniu 2016r. Przeprowadzona analiza pozwoliła dokonać pełnej diagnozy problemów i zagrożeń, wskazać obszary o największej koncentracji zjawisk kryzysowych, a w konsekwencji wyznaczyć obszar zdegradowany i obszar rewitalizacji. To na nich ostatecznie zdefiniowano katalog działań. W programie ujęto działania, które w najbliższych latach powinny być realizowane z wykorzystaniem środków unijnych (EFRR, EFS, EFRROW), ale głównie z Wielkopolskiego Regionalnego Programu Operacyjnego oraz innych środków publicznych oraz prywatnych. Połączenie aktywności wielu osób i instytucji ma pozwolić rozwiązać zdiagnozowane w dokumencie problemy.

Wszystkie spotkania konsultacyjno-informacyjne miały na celu zaangażowanie lokalnej społeczności, zapewnienie partycypacji społecznej w projekcie, wsłuchanie się w potrzeby mieszkańców. Spotkania miały też na celu wstępne przedstawienie zagadnienia rewitalizacji na tle

zgrupowanych oczekiwań społeczności lokalnych poszczególnych sołectw tak, aby każdy zainteresowany rewitalizacją mieszkańców gminy mógł uzyskać potrzebne informacje oraz złożyć uwagi i wnioski.

Gmina Łądek w 2016r. otrzymała dofinansowanie na cel stworzenia Lokalnego Programu Rewitalizacji zgodnie z umową DPR.U.113/2016.

W okresie IV kwartału 2016 oraz I kwartału 2017 trwały prace nad programem rewitalizacji, które zakończyły się konkretyzacją potencjalnego obszaru rewitalizacji. W wyniku przeprowadzonej pogłębionej diagnozy oraz delimitacji wskazano obszar zdegradowany składający się z przestrzeni w 3 sołectwach: Ciężen, Łąd i Łądek.

W marcu 2017 odbyły się ponowne konsultacje społeczne, które dotyczyły Opracowania Lokalnego Programu Rewitalizacji Gminy Łądek na lata 2017 – 2023. Spotkania odbywały się w 3 w/w sołectwach i były skierowane do wybranych społeczności lokalnych i przedsiębiorców i organizacji pozarządowych w celu zaprezentowania wyników diagnozy i delimitacji.

W ramach uspołecznienia Programu Rewitalizacji podejmowane były także następujące działania:

- umieszczenie na stronie internetowej Urzędu Gminy w Łądku informacji o wszystkich działaniach podjętych w ramach opracowywania Programu Rewitalizacji;
- umieszczanie informacji na tablicach ogłoszeń w miejscach publicznie dostępnych;
- bieżące informowanie przez Wójta Łądku;
- publikowanie informacji w mediach społecznościowych, stanowiących aktualnie najtańszy sposób dotarcia do grup docelowych, w szczególności osób w wieku do 25 lat;
- organizacja spotkań bezpośrednich z potencjalnymi partnerami społeczno-gospodarczymi;
- publikacje w prasie.

Nad sprawnym przebiegiem prac w ramach programu czuwa powołany Koordynator.

Wójt Gminy Łądek zwrócił się do Regionalnego Dyrektora Ochrony Środowiska w Poznaniu oraz do Wielkopolskiego Państwowego Wojewódzkiego Inspektora Sanitarnego w Poznaniu w sprawie stwierdzenia konieczności przeprowadzenia strategicznej oceny oddziaływania na środowisko dla projektu dokumentu Lokalnego Programu Rewitalizacji Gminy Łądek na lata 2017-2023.

Regionalny Dyrektor Ochrony Środowiska w Poznaniu pismem z dnia 20.06.2017r., a WPWIS z dnia 19.06.2017r. poinformowali Wójta Gminy Łądek, że projekt Lokalnego Programu Rewitalizacji Gminy Łądek na lata 2017-2023 nie wymaga przeprowadzenia strategicznej oceny oddziaływania na środowisko.

Kolejnym etapem będzie wpisanie Programu Gminy Łądek do wykazu programów rewitalizacji przez Zarząd Województwa Wielkopolskiego. Będzie to podstawą do ubiegania się o środki zewnętrzne w IV kwartale 2017r.


Artur Mietkiewicz




Projekt współfinansowany ze środków Unii Europejskiej, w ramach Programu Operacyjnego Pomoc Techniczna 2014-2020 oraz budżetu samorządu województwa wielkopolskiego

Załącznik do Uchwały nr XLII/246/17
Rady Gminy Łądek
z dnia 29 czerwca 2017r.

LOKALNY PROGRAM REWITALIZACJI

Gminy Łądek na lata 2017-2023



Łądek, 2017

OPRACOWANIE:

mgr inż. Dariusz Kałużny

przy współpracy i konsultacji:

inż. Daria Jarońska

mgr Katarzyna Korzeniewska

mgr Justyna Tomczak

SPIS TREŚCI

Spis treści.....	3
1. WSTĘP	4
2. DEFINICJE	7
3. METODOLOGIA	12
4. OPIS POWIĄZAŃ Z DOKUMENTAMI STRATEGICZNYMI I PLANISTYCZNYMI.....	14
5. DIAGNOZA ZJAWISK KRYZYSOWYCH	34
5.1. Podsumowanie sfery społecznej	34
5.2. Podsumowanie sfery gospodarczej	39
5.3. Podsumowanie sfery przestrzenno-funkcjonalnej.....	40
5.4. Podsumowanie sfery technicznej.....	42
5.5. Podsumowanie sfery środowiskowej	44
5.6. Wnioski i rekomendacje	45
6. DELIMITACJA	46
7. ZAŁOŻENIA LPR	70
7.1. Wizja i misja LPR	70
7.2. Cele LPR	71
7.2.1. CELE SZCZEGÓLWE I KIERUNKI DZIAŁAŃ	71
8. PRZEDSIĘWZIĘCIA REWITALIZACYJNE I POZOSTAŁE.....	73
9. INDYKATYWNE RAMY FINANSOWE	105
10. MECHANIZMY ZAPEWNIENIA KOMPLEMENTARNOŚCI	111
11. USPOŁECZNIENIE	129
12. SYSTEM WDRAŻANIA I MONITORINGU.....	142
12.1. Wdrażanie i monitoring	142
12.2. Aktualizacja	146
13. PODSUMOWANIE STRATEGICZNEJ OCENY ODDZIAŁYWANIA NA ŚRODOWISKO.....	147
14. SPIS RYSUNKÓW.....	148
15. SPIS TABEL	149

1. WSTĘP

Przemiany społeczno-gospodarcze na przestrzeni ostatniego ćwierćwiecza wywołane procesem globalizacji oraz transformacją ustrojową i wyzwaniem gospodarki wolnorynkowej spowodowały szereg niekorzystnych zjawisk i procesów na obszarach jednostek samorządu, takich, jak degradacja tkanki materialnej oraz narastające problemy w sferze społeczno-gospodarczej. W takiej sytuacji szczególnego znaczenia nabierać zaczęły planowanie oraz realizacja kompleksowych projektów rewitalizacyjnych, obejmujących sfery: społeczną, gospodarczą, przestrzenną, środowiskową i kulturową, a tym samym odpowiadających na indywidualny zestaw zidentyfikowanych problemów danego obszaru.

Na potrzeby projektowania i wdrażania interwencji w ramach procesu rewitalizacji, współfinansowanych środkami Unii Europejskiej, rewitalizację należy rozumieć jako: *„wyprowadzanie ze stanu kryzysowego obszarów zdegradowanych poprzez przedsięwzięcia całościowe (integrujące interwencję na rzecz społeczności lokalnej, przestrzeni i lokalnej gospodarki), skoncentrowane terytorialnie i prowadzone we współpracy z lokalną społecznością, w sposób zaplanowany oraz zintegrowany przez określenie i realizację programów rewitalizacji”¹.*

Podstawowym narzędziem tworzącym ramy operacyjne i płaszczyznę koordynacji działań rewitalizacyjnych jest *plan/program rewitalizacji*, który w tym przypadku jest opracowywany oraz przyjmowany przez samorząd lokalny w drodze uchwały na podstawie art. 18 ust. 2 pkt 6 ustawy z dnia 8 marca 1990 r. o samorządzie gminnym (Dz. U. z 2016 r. poz. 446). Niniejszy Lokalny Program Rewitalizacji opracowany został również na podstawie Wytycznych w zakresie rewitalizacji w programach operacyjnych na lata 2014-2020. Ponadto w LPR uwzględniono wymogi wynikające z Zasad programowania i wsparcia rewitalizacji w ramach WRPO 2014+. Jest to wieloletni program działań zmierzający do wyprowadzenia obszarów zdegradowanych ze stanu kryzysu oraz stworzenia warunków do ich dalszego rozwoju poprzez optymalne wykorzystanie specyficznych uwarunkowań i wzmocnienie lokalnych potencjałów. Objęcie danego obszaru programem rewitalizacji będzie stanowiło podstawę wspierania go poprzez instrumenty i narzędzia dedykowane rewitalizacji

¹ 1, „Narodowy Plan Rewitalizacji 2022 – Założenia”, Ministerstwo Infrastruktury i Rozwoju, 2014, s. 4.

(programy unijne oraz krajowe) lub korzystania z preferencji w innych instrumentach, programach i działaniach sektorowych.

Proces rewitalizacji prowadzony jest przez interesariuszy (m.in. przedsiębiorców, organizacje pozarządowe, właścicieli nieruchomości, organy władzy publicznej, przedstawicieli samorządu terytorialnego i mieszkańców gminy). Szczególny nacisk kładziony jest na zaangażowanie lokalnej społeczności, czyli osoby, których w szczególności dotyczą planowane działania.

Lokalny Program Rewitalizacji Gminy Łądek na lata 2017-2023 stanowi spójny dokument strategiczny mający na celu wyprowadzenie ze stanu kryzysowego najbardziej zdegradowane obszary gminy poprzez przedsięwzięcia kompleksowe (uwzględniające aspekt społeczny, gospodarczy, przestrzenno-funkcjonalny, techniczny, środowiskowy i kulturowy), skoncentrowane terytorialnie i prowadzone w sposób zaplanowany oraz zintegrowany.

Rewitalizacja Gminy Łądek koncentruje się na 4 głównych obszarach:

- a. społecznym – działania koncentrujące się na zapobieganiu patologiom i wykluczeniu społecznemu (marginalizacji, bezrobociu, ubóstwu) oraz mające na celu wzrost poziomu integracji mieszkańców gminy;
- b. przestrzenno-funkcjonalnym – w zakresie niewystarczającego wyposażenia w infrastrukturę techniczną i społeczną, w tym: zaplanowano inwestycje w zakresie budowy elementów małej infrastruktury rekreacyjnej, zagospodarowania obszarów stanowiących miejsca rozrywki i integracji dla mieszkańców;
- c. technicznym – zły stan techniczny obiektów użyteczności publicznej, brak funkcjonowania rozwiązań technicznych umożliwiających efektywne korzystanie z obiektów budowlanych, w szczególności w zakresie energooszczędności i ochrony środowiska.;
- d. gospodarczym – rozpowszechnianie i ułatwianie aktywności gospodarczej.

Lokalny Program Rewitalizacji (LPR) ujmuje działania w sposób kompleksowy (z uwzględnieniem projektów rewitalizacyjnych współfinansowanych ze środków unijnych oraz innych publicznych lub prywatnych) tak, aby nie pomijać aspektu społecznego oraz gospodarczego lub przestrzenno-funkcjonalnego lub technicznego lub środowiskowego związanego zarówno z danym obszarem, jak i jego otoczeniem.

Koncentracja interwencji i potrzeba hierarchizacji potrzeb powodują, że programy rewitalizacji dotyczą terenów o istotnym znaczeniu dla rozwoju gminy, obejmujących całość lub część zdiagnozowanego obszaru zdegradowanego i dotkniętych szczególną koncentracją problemów i negatywnych zjawisk kryzysowych.

Dzięki wdrożeniu Lokalnego Programu Rewitalizacji zwiększy się atrakcyjność gospodarcza i turystyczna Gminy Łądek, a co za tym idzie stworzona zostanie szansa do tworzenia nowych podmiotów gospodarczych oraz miejsc pracy. Ponadto wdrożenie działań zaplanowanych w LPR pozwoli na rozwój kulturalno-społeczny gminy, a co za tym idzie na przeciwdziałanie wykluczeniu kulturalnemu mieszkańców gminy.

Objęcie danego obszaru LPR będzie stanowiło podstawę do ubiegania się o dofinansowanie poszczególnych przedsięwzięć w ramach funduszy zewnętrznych w tym środków Unii Europejskiej.

2. DEFINICJE

Rewitalizacja – to kompleksowy proces wyprowadzania ze stanu kryzysowego obszarów zdegradowanych poprzez działania całościowe (powiązane wzajemnie przedsięwzięcia obejmujące kwestie społeczne oraz gospodarcze lub przestrzenno-funkcjonalne lub techniczne lub środowiskowe), integrujące interwencję na rzecz społeczności lokalnej, przestrzeni i lokalnej gospodarki, skoncentrowane terytorialnie i prowadzone w sposób zaplanowany oraz zintegrowany poprzez programy rewitalizacji. Rewitalizacja zakłada optymalne wykorzystanie specyficznych uwarunkowań danego obszaru oraz wzmocnienie jego lokalnych potencjałów (w tym także kulturowych) i jest procesem wieloletnim, prowadzonym przez interesariuszy (m.in. przedsiębiorców, organizacje pozarządowe, właścicieli nieruchomości, organy władzy publicznej, etc.) tego procesu, w tym przede wszystkim we współpracy z lokalną społecznością. Działania służące wspieraniu procesów rewitalizacji prowadzone są w sposób spójny: wewnątrz (poszczególne działania pomiędzy sobą) oraz zewnątrz (z lokalnymi politykami sektorowymi, np. transportową, energetyczną, celami i kierunkami wynikającymi z dokumentów strategicznych i planistycznych).

Dla prowadzenia rewitalizacji wymagane są:

- a. uwzględnienie rewitalizacji jako istotnego elementu całościowej wizji rozwoju gminy;
- b. pełna diagnoza służąca wyznaczeniu obszaru rewitalizacji oraz analizie dotyczących go problemów; diagnoza obejmuje kwestie społeczne oraz gospodarcze lub przestrzenno-funkcjonalne lub techniczne lub środowiskowe;
- c. ustalenie hierarchii potrzeb w zakresie działań rewitalizacyjnych;
- d. właściwy dobór narzędzi i interwencji do potrzeb i uwarunkowań danego obszaru;
- e. zsynchronizowanie działań w sferze społecznej, gospodarczej, przestrzenno-funkcjonalnej, technicznej, środowiskowej;
- f. koordynacja prowadzonych działań oraz monitorowanie i ewaluacja skuteczności rewitalizacji;
- g. realizacja wynikającej z art. 5 ust. 1 rozporządzenia ogólnej zasady partnerstwa polegającej na włączeniu partnerów w procesy programowania i realizacji projektów rewitalizacyjnych w ramach programów operacyjnych oraz konsekwentnego,

otwartego i trwałego dialogu z tymi podmiotami i grupami, których rezultaty rewitalizacji mają dotyczyć.

Rewitalizacja jest prowadzona zgodnie z zasadami zawartymi w Umowie Partnerstwa, a w szczególności z zasadami polityki przestrzennej zawartymi w rozdziale 1.5.4 UP.

Stan kryzysowy – stan spowodowany koncentracją negatywnych zjawisk społecznych (w szczególności bezrobocia, ubóstwa, przestępczości, niskiego poziomu edukacji lub kapitału społecznego, niewystarczającego poziomu uczestnictwa w życiu publicznym i kulturalnym), współwystępujących z negatywnymi zjawiskami w co najmniej jednej z następujących sfer:

- a. gospodarczej (w szczególności w zakresie niskiego stopnia przedsiębiorczości, słabej kondycji lokalnych przedsiębiorstw),
- b. środowiskowej (w szczególności w zakresie przekroczenia standardów jakości środowiska, obecności odpadów stwarzających zagrożenie dla życia, zdrowia, ludzi bądź stanu środowiska),
- c. przestrzenno-funkcjonalnej (w szczególności w zakresie niewystarczającego wyposażenia w infrastrukturę techniczną i społeczną, braku dostępu do podstawowych usług lub ich niskiej jakości, niedostosowania rozwiązań urbanistycznych do zmieniających się funkcji obszaru, niskiego poziomu obsługi komunikacyjnej, deficytu lub niskiej jakości terenów publicznych),
- d. technicznej (w szczególności w zakresie degradacji stanu technicznego obiektów budowlanych, w tym o przeznaczeniu mieszkaniowym, oraz braku funkcjonowania rozwiązań technicznych umożliwiających efektywne korzystanie z obiektów budowlanych, w szczególności w zakresie energooszczędności i ochrony środowiska).

Skalę negatywnych zjawisk odzwierciedlają mierniki rozwoju opisujące powyższe sfery, które wskazują na niski poziom rozwoju lub dokumentują silną dynamikę spadku poziomu rozwoju, w odniesieniu do wartości dla całej gminy.

Obszar zdegradowany – obszar, na którym zidentyfikowano stan kryzysowy. Dotyczy to najczęściej obszarów miejskich, ale także wiejskich. Obszar zdegradowany może być

podzielony na podobszary, w tym podobszary nieposiadające ze sobą wspólnych granic pod warunkiem stwierdzenia sytuacji kryzysowej na każdym z podobszarów.

Obszar rewitalizacji – obszar obejmujący całość lub część obszaru zdegradowanego, cechującego się szczególną koncentracją negatywnych zjawisk, na którym, z uwagi na istotne znaczenie dla rozwoju lokalnego, zamierza się prowadzić rewitalizację. Obszar rewitalizacji może być podzielony na podobszary, w tym podobszary nieposiadające ze sobą wspólnych granic, lecz nie może obejmować terenów większych niż 20% powierzchni gminy oraz zamieszkałych przez więcej niż 30% mieszkańców gminy. W skład obszaru rewitalizacji mogą wejść obszary występowania problemów przestrzennych, takich jak tereny poprzemysłowe (w tym poportowe i powydobywcze), powojenne lub pokolejowe, wyłącznie w przypadku, gdy przewidziane dla nich działania są ściśle powiązane z celami rewitalizacji dla danego obszaru rewitalizacji.

Program rewitalizacji – inicjowany, opracowany i uchwalony przez radę gminy, na podstawie art. 18 ust. 2 pkt 6 ustawy z dnia 8 marca 1990 r. o samorządzie gminnym (Dz. U. z 2016 r. poz. 446), wieloletni program działań w sferze społecznej oraz gospodarczej lub przestrzenno-funkcjonalnej lub technicznej lub środowiskowej, zmierzający do wyprowadzenia obszarów rewitalizacji ze stanu kryzysowego oraz stworzenia warunków do ich zrównoważonego rozwoju, stanowiący narzędzie planowania, koordynowania i integrowania różnorodnych aktywności w ramach rewitalizacji (np. lokalne programy rewitalizacji, miejskie programy rewitalizacji).

Projekt rewitalizacyjny – projekt w rozumieniu art. 2 pkt 18 Ustawy *o zasadach realizacji programów w zakresie polityki spójności finansowanych w perspektywie finansowej 2014-2020*, wynikający z programu rewitalizacji, tj. zaplanowany w programie rewitalizacji i ukierunkowany na osiągnięcie jego celów (zawierający listę planowanych, podstawowych projektów i przedsięwzięć rewitalizacyjnych wraz z ich opisami zawierającymi, w odniesieniu do każdego projektu/przedsięwzięcia rewitalizacyjnego, co najmniej: nazwę i wskazanie podmiotów go realizujących, zakres realizowanych zadań, lokalizację, szacowaną wartość, prognozowane rezultaty wraz ze sposobem ich oceny i zmierzenia w odniesieniu do celów rewitalizacji) albo logicznie powiązany z treścią i celami programu rewitalizacji (zawierający

charakterystykę pozostałych rodzajów przedsięwzięć rewitalizacyjnych realizujących kierunki działań, mających na celu eliminację lub ograniczenie negatywnych zjawisk powodujących sytuację kryzysową), zgłoszony do objęcia albo objęty współfinansowaniem UE z jednego z funduszy strukturalnych albo Funduszu Spójności w ramach programu operacyjnego. Wynikanie projektu rewitalizacyjnego z programu rewitalizacji oznacza zatem albo wskazanie (wymienienie) go wprost w programie rewitalizacji albo określenie go w ogólnym (zbiorczym) opisie innych, uzupełniających rodzajów działań rewitalizacyjnych.

Komplementarność przestrzenna – oznacza konieczność wzięcia pod uwagę podczas tworzenia i realizacji programu rewitalizacji wzajemnych powiązań pomiędzy projektami/przedsięwzięciami rewitalizacyjnymi zarówno realizowanymi na obszarze rewitalizacji, jak i znajdującymi się poza nim, ale oddziałującymi na obszar rewitalizacji. Zapewnienie komplementarności przestrzennej projektów/przedsięwzięć rewitalizacyjnych ma służyć temu, by program rewitalizacji efektywnie oddziaływał na cały dotknięty kryzysem obszar (a nie punktowo, w pojedynczych miejscach), poszczególne projekty/przedsięwzięcia rewitalizacyjne wzajemnie się dopełniały przestrzennie oraz by zachodził między nimi efekt synergii. Celem zapewnienia komplementarności przestrzennej interwencji jest także to, by prowadzone działania nie skutkowały przenoszeniem problemów na inne obszary lub nie prowadziły do niepożądanych efektów społecznych takich jak segregacja społeczna i wykluczenie.

Komplementarność problemowa – oznacza konieczność realizacji projektów/przedsięwzięć rewitalizacyjnych, które będą się wzajemnie dopełniały tematycznie, sprawiając, że program rewitalizacji będzie oddziaływał na obszar rewitalizacji we wszystkich niezbędnych aspektach (społecznym, gospodarczym, przestrzenno-funkcjonalnym, technicznym, środowiskowym). Zapewnienie komplementarności problemowej ma przeciwdziałać fragmentacji działań (np. tzw. „rewitalizacji technicznej”, „rewitalizacji społecznej” – określeń błędnie stosowanych, ponieważ rewitalizacja jest zawsze kompleksowa) koncentrując uwagę na całościowym spojrzeniu na przyczyny kryzysu danego obszaru. Skuteczna komplementarność problemowa oznacza konieczność powiązania działań

rewitalizacyjnych ze strategicznymi decyzjami gminy na innych polach, co skutkuje lepszą koordynacją tematyczną i organizacyjną działań administracji.

Komplementarność proceduralno-instytucjonalna – oznacza konieczność takiego zaprojektowania systemu zarządzania programem rewitalizacji, który pozwoli na efektywne współdziałanie na jego rzecz różnych instytucji oraz wzajemne uzupełnianie się i spójność procedur. W tym celu niezbędne jest osadzenie systemu zarządzania programem rewitalizacji w przyjętym przez daną gminę systemie zarządzania w ogóle.

Komplementarność międzyokresowa – oznacza konieczność dokonania rozeznania, analizy i krytycznej oceny oraz sformułowania wniosków na temat dotychczasowego (w kontekście zaangażowania środków wspólnotowych, szczególnie w ramach polityki spójności 2007-2013) sposobu wspierania procesów rewitalizacji, jego skuteczności, osiągnięć i problemów wdrażania projektów i programów rewitalizacji. W oparciu o dokonane analizy zasadne jest zadbanie o uzupełnianie (dopełnianie) przedsięwzięć już zrealizowanych w ramach polityki spójności 2007-2013 (np. o charakterze infrastrukturalnym) projektami komplementarnymi (np. o charakterze społecznym) realizowanymi w ramach polityki spójności 2014-2020. Zachowanie ciągłości programowej (polegającej na kontynuacji lub rozwijaniu wsparcia z polityki spójności 2007-2013) ma w procesach rewitalizacji kluczowe znaczenie.

Komplementarność źródeł finansowania – w kontekście polityki spójności 2014-2020, oznacza, że projekty rewitalizacyjne, wynikające z programu rewitalizacji opierają się na konieczności umiejętnego uzupełniania i łączenia wsparcia ze środków Europejskich Funduszy Strukturalnych i Inwestycyjnych z wykluczeniem ryzyka podwójnego dofinansowania. Silna koordynacja i synergia projektów rewitalizacyjnych finansowanych szczególnie w ramach Europejskiego Funduszu Społecznego i Europejskiego Funduszu Rozwoju Regionalnego jest konieczna dla uzyskania korzystnych efektów dla obszarów rewitalizacji. Komplementarność finansowa oznacza także zdolność łączenia prywatnych i publicznych źródeł finansowania, przy założeniu, że stymulowanie endogenicznych zdolności inwestycyjnych ma kluczowe znaczenie dla dynamiki pożądaných zmian.

3. METODOLOGIA

Lokalny Program Rewitalizacji Gminy Łądek na lata 2017-2023 opracowany został z wykorzystaniem modelu ekspercko-partycypacyjnego, polegającego na możliwie szerokim udziale wszystkich interesariuszy w pracach nad PR, przy jednoczesnym zaangażowaniu ekspertów zewnętrznych, odpowiadających między innymi za przeprowadzenie procesu konsultacji społecznych, diagnozy, badań ankietowych oraz opracowanie dokumentu pn. Lokalny Program Rewitalizacji Gminy Łądek na lata 2017-2023.

Etapy prac nad LPR obejmowały następujące działania:

1. Podjęcie dnia 10 października 2016 roku przez Radę Gminy w Łądku uchwały w sprawie przystąpieniu do opracowania Lokalnego Programu Rewitalizacji Gminy Łądek na lata 2017-2023 [Uchwała Nr XXXI/176/16 Rady Gminy w Łądku z dnia 10 października 2016 roku].

2. Zorganizowano i przeprowadzono jedenaście spotkań informacyjnych i pięć konsultacji społecznych. Wszystkie te spotkania miały na celu poznanie opinii na temat uwarunkowań wewnętrznych i zewnętrznych, aktualnych potrzeb oraz przyszłych kierunków rozwoju Gminy Łądek oraz propozycji projektów i zadań rewitalizacyjnych, które mogłyby zostać ujęte w LPR.

3. Przeprowadzenie diagnozy obecnej sytuacji w gminie Łądek w celu wyznaczenia obszarów problemowych oraz wskazania działań mających na celu ich ożywienie społeczno-gospodarcze, tj.: pozyskanie danych statystycznych i rejestrowych. Oraz przeprowadzenie badania ankietowego

4. Zbieranie oraz opracowanie bazy fiszek projektowych składanych przez mieszkańców oraz podmioty działające na obszarze Gminy Łądek w zakresie propozycji projektów do realizacji na terenie zdegradowanych obszarów gminy.

5. Opracowanie i zredagowanie projektu Lokalnego Programu Rewitalizacji Gminy Łądek na lata 2017-2023 zgodnie z wypracowanymi ustaleniami przez ekspertów zewnętrznych.

6. Przeprowadzenie konsultacji społecznych Projektu LPR podczas spotkania z Radą Gminy, przedstawicielami gminy, zaproszonymi gośćmi oraz poprzez wywieszenie Projektu LPR na stronie www Urzędu Gminy.

7. Odstąpienia od przeprowadzenia procedury strategicznej oceny oddziaływania Programu na środowisko wraz z udziałem społeczeństwa na podstawie Ustawy z dnia 3 października 2008 r. o udostępnianiu informacji o środowisku i jego ochronie, udziale społeczeństwa w ochronie środowiska oraz o ocenach oddziaływania na środowisko (Dz. U. z 2016 r. poz. 53 z późn. zm.).

8. Uchwalenie Lokalnego Programu Rewitalizacji Gminy Łądek na lata 2017-2023.

Lokalny Program Rewitalizacji Gminy Łądek na lata 2017-2023 powstał w wyniku prac przedstawicieli samorządu lokalnego, instytucji publicznych, przedsiębiorców i pracowników Urzędu Gminy Łądek, przy współudziale ekspertów i specjalistów zewnętrznych, a także mieszkańców gminy, jako głównych interesariuszy procesu rewitalizacji.

4. OPIS POWIĄZAŃ Z DOKUMENTAMI STRATEGICZNYMI I PLANISTYCZNYMI

Program Rewitalizacji jest jednym z narzędzi realizujących strategię rozwoju gminy, w związku z czym proces rewitalizacji powinien stanowić element całościowej wizji rozwoju gminy. Poniżej przedstawiono powiązania niniejszego dokumentu z celami wdrażanej polityki krajowej, regionalnej i lokalnej.

1. Strategia Rozwoju Kraju 2020, aktywne społeczeństwo, konkurencyjna gospodarka, sprawne państwo

Dokument wyznacza najważniejsze zadania państwa, których realizacja przyczyni się do szybszego i bardziej zrównoważonego rozwoju kraju i poprawy jakości życia ludności poprzez wzmocnienie potencjałów gospodarczych, instytucjonalnych i społecznych. Główne działania obejmują trzy obszary: sprawne i efektywne państwo, konkurencyjną gospodarkę oraz spójność społeczną i gospodarczą.

Lokalny Program Rewitalizacji Gminy Łądek na lata 2017-2023 wpisuje się w następujące cele w obszarze:

- Obszar strategiczny I. Sprawne i efektywne państwo
 - Cel I.3. Wzmocnienie warunków sprzyjających realizacji indywidualnych potrzeb i aktywności obywateli;
- Obszar strategiczny II. Konkurencyjna gospodarka
 - Cel II.2. Wzrost wydajności gospodarki,
 - Cel II.4. Rozwój kapitału ludzkiego,
 - Cel II.5. Zwiększenie wykorzystania technologii cyfrowych,
 - Cel II.6. Bezpieczeństwo energetyczne i środowisko.
- Obszar strategiczny III. Spójność społeczna i terytorialna
 - Cel III.1. Integracja społeczna,
 - Cel III.3. Wzmocnienie mechanizmów terytorialnego równoważenia rozwoju oraz integracja przestrzenna dla rozwijania i pełnego wykorzystania potencjałów regionalnych.

2. Krajowa Strategia Rozwoju Regionalnego 2010-2020: Regiony, Miasta, Obszary Wiejskie

Kompleksowy średniookresowy dokument strategiczny odnoszący się do prowadzenia polityki rozwoju społeczno-gospodarczego kraju w ujęciu wojewódzkim. Jest ona także podstawowym dokumentem wyznaczającym ramy polityki regionalnej Polski do roku 2020. Według wizji Strategii w 2020 roku polskie regiony stanowić będą lepsze miejsce do życia dzięki podniesieniu poziomu i jakości życia oraz przez stworzenie takich ram gospodarczo-społecznych i instytucjonalnych, które zwiększają szanse realizacji aspiracji i możliwości jednostek i wspólnot lokalnych. Polskie regiony będą silniejsze gospodarczo, lepiej zintegrowane gospodarczo, społecznie i przestrzennie oraz bardziej samorządne w wyniku procesu decentralizacji i szerszego urzeczywistniania zasady partnerstwa i subsydiarności. Realizacja wizji będzie możliwa poprzez osiągnięcie głównego celu strategii, którym jest efektywne wykorzystanie specyficznych regionalnych i innych terytorialnych potencjałów rozwojowych dla osiągnięcia celów rozwoju kraju – wzrostu, zatrudnienia i spójności w horyzoncie długookresowym. Realizacji celu strategicznego służyć będą trzy cele: 1. Wspomaganie wzrostu konkurencyjności regionów, 2. Budowanie spójności terytorialnej i przeciwdziałanie marginalizacji obszarów problemowych, 3. Tworzenie warunków dla skutecznej, efektywnej i partnerskiej realizacji działań rozwojowych ukierunkowanych terytorialnie.

W ramach celu 2. ujęto cel operacyjny 2.3. Restrukturyzacja i rewitalizacja miast i innych obszarów tracących dotychczasowe funkcje społeczno-gospodarcze. W Polsce znajduje się wiele obszarów które, pomimo znacznej na tle innych jednostek terytorialnych zamożności, utraciły w ostatnich latach, na skutek zmian społeczno-gospodarczych, możliwości wzrostu i kreowania zatrudnienia z powodu upadku tradycyjnego przemysłu, gwałtownej zmiany koniunktury na wytwarzane produkty i usługi, degradacji środowiska przyrodniczego czy też powiązanej z tymi procesami degradacji infrastruktury, w tym mieszkaniowej, a także dużego odpływu ludności. Do najważniejszych zagadnień, które powinny być brane pod uwagę przy projektowaniu i realizacji działań restrukturyzacyjnych i rewitalizacyjnych będą należały działania: wsparcie jakości kapitału ludzkiego, modernizacja struktury gospodarczej, wspierające nadrabianie zaległości w zakresie infrastruktury technicznej, wspierające modernizację i rozwój obiektów użyteczności publicznej o znaczeniu

subregionalnym, wsparcie kompleksowych programów rewitalizacyjnych obejmujących zagadnienia infrastrukturalne, gospodarcze i społeczne.

Działania w ramach tego obszaru problemowego polityki regionalnej będą prowadzone na podstawie lokalnych programów rewitalizacji.

Lokalny Program Rewitalizacji Gminy Łądek na lata 2017-2023 jest zgodny z następującymi celami:

- Strategiczny cel polityki regionalnej: Efektywne wykorzystywanie specyficznych regionalnych i innych terytorialnych potencjałów rozwojowych dla osiągnięcia celów rozwoju kraju – wzrostu, zatrudnienia i spójności w horyzoncie długookresowym;
- Cel 1. Wspomaganie wzrostu konkurencyjności regionów („konkurencyjność”);
- Cel 2. Budowanie spójności terytorialnej i przeciwdziałanie marginalizacji obszarów problemowych („spójność”).

3. *Koncepcja Przestrzennego Zagospodarowania Kraju 2030*

Dokument określający zasady ładu przestrzennego w Polsce. Koncepcja Przestrzennego Zagospodarowania Kraju jest najważniejszym dokumentem strategicznym w kwestii zagospodarowania przestrzennego kraju. Został on stworzony w celu zapewnienia efektywnego wykorzystania jego przestrzeni. Dokument zawiera cele i kierunki działań służące takiemu planowaniu przestrzennemu, który pozwoli na wzrost społeczno-gospodarczy państwa.

W dokumencie wskazano, na nadrzędną ustrojową zasadę zrównoważonego rozwoju, z której wyprowadzono wprost zasady planowania publicznego. Wśród nich należy wymienić: zasadę racjonalności ekonomicznej, zasadę preferencji regeneracji (odnowy) nad zajmowaniem nowych obszarów pod zabudowę, zasadę przezorności ekologicznej i zasadę kompensacji ekologicznej.

Zasada preferencji regeneracji (odnowy) nad zajmowaniem nowych obszarów pod zabudowę oznacza w szczególności intensyfikację procesów urbanizacyjnych na obszarach już zagospodarowanych, tak aby minimalizować ekspansję zabudowy na nowe tereny. W praktyce zasada ta przeciwdziała rozpraszaniu zadań inwestycyjnych, przyczynia się do efektywnego wykorzystania przestrzeni zurbanizowanej, chroniąc jednocześnie przestrzeń wewnątrz miast przed dewastowaniem (zasada odnosi się do recyklingu przestrzeni).

Lokalny Program Rewitalizacji Gminy Łądek na lata 2017-2023 wpisuje się w następujące cele:

- Poprawa spójności wewnętrznej i terytorialne równoważenie rozwoju kraju poprzez promowanie integracji funkcjonalnej, tworzenie warunków dla rozprzestrzeniania się czynników rozwoju, wielofunkcyjny rozwój obszarów wiejskich oraz wykorzystywanie potencjału wewnętrznego wszystkich terytoriów – w ramach tego celu zaplanowano działanie 2.3.2. Restrukturyzacja i rewitalizacja obszarów zdegradowanych i miast. W punkcie tym ustalono, że działania polityki przestrzennej w odniesieniu do zdegradowanych obszarów zurbanizowanych mają na celu przywrócenie ich funkcji administracyjnych, społecznych i gospodarczych oraz stworzenie warunków sprzyjających ich powtórnemu zagospodarowaniu, dzięki skorelowanym interwencjom w sferze planowania przestrzennego, inwestycjom infrastrukturalnym oraz wsparciu zasobów ludzkich i przedsiębiorczości. Działania restrukturyzacyjne i rewitalizacyjne doprowadzą do odzyskania atrakcyjności danego obszaru lub miasta, do przywrócenia korzystnych warunków życia i podejmowania działalności gospodarczej oraz inwestycyjnej z wykorzystaniem istniejącego potencjału kulturowego i zachowaniem funkcji symbolicznych oraz przyrodniczych obszaru w procesie jego adaptacji do nowych funkcji.
- Poprawa dostępności terytorialnej kraju w różnych skalach przestrzennych poprzez rozwijanie infrastruktury transportowej i telekomunikacyjnej;
- Kształtowanie struktur przestrzennych wspierających osiągnięcie i utrzymanie wysokiej jakości środowiska przyrodniczego i walorów krajobrazowych Polski;
- Przywrócenie i utrwalanie ładu przestrzennego.

4. *Strategia Rozwoju Kapitału Ludzkiego 2020*

Dokument ten opiera się na koncepcji polegającej na budowaniu kapitału ludzkiego w pięciu etapach życia:

1. wczesne dzieciństwo,
2. edukacja szkolna,
3. edukacja na poziomie wyższym,
4. aktywność zawodowa, uczenie się dorosłych i rodzicielstwo,
5. starość.

Celem głównym Strategii Rozwoju Kapitału Ludzkiego jest rozwijanie kapitału ludzkiego poprzez wydobywanie potencjałów osób, tak aby mogły one w pełni uczestniczyć w życiu społecznym, politycznym i ekonomicznym na wszystkich etapach życia.

Lokalny Program Rewitalizacji Gminy Łądek na lata 2017-2023 jest zgodny z następującymi celami:

- Cel szczegółowy 1: Wzrost zatrudnienia;
- Cel szczegółowy 2: Wydłużenie okresu aktywności zawodowej i zapewnienie lepszej jakości funkcjonowania osób starszych;
- Cel szczegółowy 3: Poprawa sytuacji osób i grup zagrożonych wykluczeniem społecznym;
- Cel szczegółowy 4: Poprawa zdrowia obywateli oraz efektywności systemu opieki zdrowotnej;
- Cel szczegółowy 5: Podniesienie poziomu kompetencji oraz kwalifikacji obywateli.

5. Strategia Rozwoju Kapitału Społecznego 2020

Dokument powstał w odpowiedzi na jedno z kluczowych wyzwań rozwojowych, zidentyfikowanych w Raporcie „Polska 2030”. W Strategii kapitał społeczny rozumiany jest jako wynikająca z zaufania oraz obowiązujących norm i wzorów postępowania, zdolność do mobilizacji i łączenia zasobów, która sprzyja kreatywności oraz wzmacnia wolę współpracy i porozumienia w osiąganiu wspólnych celów.

Ze względu na szeroki zakres pojęcia kapitału społecznego, SRKS jest dokumentem horyzontalnym i wieloaspektowym, a jego przygotowanie wymagało współpracy i zaangażowania wielu partnerów.

Lokalny Program Rewitalizacji Gminy Łądek na lata 2017-2023 wpisuje się w:

- Cel szczegółowy 1. Kształtowanie postaw sprzyjających kooperacji, kreatywności oraz komunikacji;
- Cel szczegółowy 2. Poprawa mechanizmów partycypacji społecznej i wpływu obywateli na życie publiczne;
- Cel szczegółowy 4. Rozwój i efektywne wykorzystanie potencjału kulturowego i kreatywnego.

6. Krajowy Program Rozwoju Ekonomii Społecznej

W dokumencie tym określono kluczowe kierunki interwencji publicznej mające służyć kształtowaniu jak najlepszych warunków dla rozwoju ekonomii społecznej i przedsiębiorstw społecznych w Polsce. Zapisane w KPRES cele, wynikające z nich działania oraz spodziewane rezultaty zostały sformułowane w oparciu o diagnozę sektora ekonomii społecznej przy uwzględnieniu aktualnego kontekstu politycznego, społecznego i gospodarczego w Polsce i w Unii Europejskiej. Przyjęte założenia, konstrukcja i treść dokumentu sprawiają, iż KPRES jest dokumentem otwartym na zjawiska i procesy, jakie mogą zajść w bliższej i dalszej perspektywie, a mające potencjalny wpływ na rozwój ekonomii społecznej.

Dzięki szerokim konsultacjom dokumentu oraz udziałowi w jego tworzeniu przedstawicieli różnych środowisk i sektorów, KPRES w sposób kompleksowy określa i definiuje działania państwa oraz interesariuszy, służące rozwojowi ekonomii społecznej w Polsce, mające na celu wzrost jej znaczenia w tworzeniu i realizacji polityk publicznych.

Lokalny Program Rewitalizacji Gminy Łądek na lata 2017-2023 wpisuje się w cel główny, który brzmi: Do roku 2020 podmioty ekonomii społecznej staną się ważnym elementem aktywizacji osób w trudnej sytuacji oraz dostarczycielem usług użyteczności publicznej działającym we wspólnotach samorządowych.

7. Umowa Partnerstwa

To najważniejszy dokument określający strategię inwestowania nowej puli funduszy europejskich w ramach polityki spójności, wspólnej polityki rolnej oraz wspólnej polityki rybołówstwa. W dokumencie tym wyróżniono cztery priorytety, na których skupiać się będzie wydatkowanie unijnych środków. Są to:

- otoczenie sprzyjające przedsiębiorczości i innowacjom;
- spójność społeczna i aktywność zawodowa;
- infrastruktura sieciowa na rzecz wzrostu zatrudnienia;
- środowisko i efektywne zarządzanie zasobami.

Postanowienia Umowy Partnerstwa zostały ujęte w 5 częściach. W pierwszej opisane zostały rozwiązania zapewniające zgodność dokumentu ze Strategią Europa 2020. W tej części omówiono także główne potrzeby rozwojowe kraju. Uwzględniając zróżnicowanie terytorialne, dotychczasowe doświadczenia i wnioski z ewaluacji ex ante dokonano analizy potrzeb w kontekście realizacji celów rozwojowych kraju i regionów.

Lokalny Program Rewitalizacji Gminy Łądek na lata 2017-2023 odnosi się do następujących celów tematycznych:

- Cel tematyczny 2. Zwiększenie dostępności, stopnia wykorzystania i jakości TIK (EFRR);
- Cel tematyczny 3. Wzmacnianie konkurencyjności MŚP, sektora rolnego (w odniesieniu do EFRROW);
- Cel tematyczny 6. Zachowanie i ochrona środowiska naturalnego oraz wspieranie efektywnego gospodarowania zasobami (FS, EFRR);
- Cel tematyczny 8. Promowanie trwałego i wysokiej jakości zatrudnienia oraz wsparcie mobilności pracowników (EFS, EFRR);
- Cel tematyczny 9. Wspieranie włączenia społecznego i walka z ubóstwem (EFS, EFRR);
- Cel tematyczny 10. Inwestowanie w edukację, umiejętności i uczenie się przez całe życie (EFS, EFRR).

8. Narodowy Plan Rewitalizacji 2022. Założenia

Głównym celem dokumentu jest poprawa warunków rozwoju obszarów zdegradowanych w wymiarze przestrzennym, społecznym, kulturowym i gospodarczym. Realizacji tego celu służyć będzie tworzenie korzystnych warunków dla prowadzenia rewitalizacji w Polsce i położenie nacisku na holistyczne, zintegrowane podejście do prowadzenia takich działań. Ma on promować ideę „powrotu do miast” – zwartych w zabudowie, ograniczających emisję, charakteryzujących się dbałością o zieloną infrastrukturę i jednocześnie przyjaznych mieszkańcom. Horyzont czasowy dokumentu to 2022 rok. Wyznaczenie go związane jest z jednej strony z dużymi środkami dostępnymi dla Polski z budżetu UE na lata 2014-2020 (przewiduje się, że na szeroko rozumianą rewitalizację będzie to nie mniej niż 25 mld zł), a z drugiej umożliwi zbudowanie mocnych podstaw dla krajowych instrumentów, po jego zakończeniu. Zgodnie z NPR dobrze prowadzona rewitalizacja powinna być: kompleksowa poprzez zmiany w różnych sferach życia mieszkańców miasta – społecznej (np. edukacja, aktywizacja społeczna), kulturowej, gospodarczej (np. promowanie samozatrudnienia, ułatwienia w zakładaniu działalności gospodarczej), przestrzennej (np. remonty, działania infrastrukturalne dla tworzenia przyjaznego, bezpiecznego otoczenia) czy środowiskowej, zintegrowana poprzez współpracę i uporządkowanie działań różnych podmiotów (aby np. techniczna poprawa warunków

zamieszkania na obszarach kryzysowych zawsze szła w parze z działaniami społecznymi adresowanymi do mieszkańców), prowadzona w ścisłej współpracy ze społecznością lokalną (a także przez nią samą), skoncentrowana terytorialnie, co oznacza, że powinna odnosić się do konkretnego zdegradowanego obszaru, a nie punktowych działań.

Lokalny Program Rewitalizacji Gminy Łądek na lata 2017-2023 wpisuje się w główny cel dokumentu.

9. Strategia Rozwoju Województwa Wielkopolskiego do 2020 roku. Wielkopolska 2020

Jest to dokument strategiczny, wyznaczający główne kierunki rozwoju regionu. To podstawowe narzędzie prowadzonej przez samorząd województwa polityki regionalnej. Strategia stanowi ważny element polityki regionalnej – uwzględnia zapisy dokumentów krajowych (np. Krajową Strategię Rozwoju Regionalnego, Koncepcję Przestrzennego Zagospodarowania Kraju, strategie sektorowe i inne dokumenty rządowe powiązane z rozwojem regionalnym) oraz zasady europejskiej polityki regionalnej. Jej konstrukcja opiera się na fundamentach poprzedniego dokumentu. Istotą proponowanych zmian jest założenie, że wzmacniać rozwój regionu można jedynie przy równoczesnym rozwoju wszystkich części Wielkopolski zarówno biegunów wzrostu, jak i obszarów problemowych, a przede wszystkim przez wzmacnianie wzajemnie korzystnych relacji między nimi. Efektem takiego podejścia jest modyfikacja celów strategii, w swej istocie obejmujących podobne, jak poprzednio sfery, polegająca na ich uszczegółowieniu i na zaadresowaniu do konkretnych typów obszarów, borykających się ze swymi specyficznymi problemami.

Lokalny Program Rewitalizacji Gminy Łądek na lata 2017-2023 odnosi się do następujących celów strategicznych:

- Cel strategiczny 5. Zwiększenie spójności województwa;
- Cel strategiczny 6. Wzmocnienie potencjału gospodarczego regionu;
- Cel strategiczny 7. Wzrost kompetencji mieszkańców i zatrudnienia;
- Cel strategiczny 8. Zwiększenie zasobów oraz wyrównywanie potencjałów społecznych województwa.

Należy podkreślić, że w szczególności LPR odnosi się do celu operacyjnego 5.4. Wsparcie terenów wymagających restrukturyzacji, odnowy i rewitalizacji. Wybrane obszary, tereny województwa wymagają szczególnego wsparcia ze względu na ich niewłaściwe

funkcje. Dotyczy to szczególnie terenów przemysłowych, powojkowych, poeksploatacyjnych, pokomunikacyjnych i powydobywczych oraz dzielnic miast będących w zastoju. Wymaga to budowy kompleksowych programów odnowy obejmujących inwestycje w infrastrukturę techniczną i społeczną, projekty aktywizacji gospodarczej, czy edukacyjne. Wsparciu powinny podlegać przede wszystkim programy opracowywane przez samorządy lokalne. Cel ten realizowany powinien być przede wszystkim przez następujące kierunki działań:

- Kompleksowe, zintegrowane programy rewitalizacji obejmujące instrumenty stosowane w ramach innych celów, ukierunkowane na specyficzną sytuację na tych obszarach;
- Modernizacja oraz lepsze wykorzystanie linii wąskotorowych regionu dla potrzeb turystyki.

LPR Gminy Łądek na lata 2017-2023 swoimi celami i kierunkami działań wpisuje w kierunki działań Strategii, w szczególności w „Kompleksowe, zintegrowane programy rewitalizacji obejmujące instrumenty stosowane w ramach innych celów, ukierunkowane na specyficzną sytuację na tych obszarach”.

Cel 5.4. realizowany będzie poprzez działania w trzech obszarach: Mieszkańcy (Integracja mieszkańców i włączenie społeczne, Aktywizacja młodzieży, Aktywizacja osób starszych, Aktywizacja osób niepełnosprawnych), Przestrzeń (Rewitalizacja przestrzeni publicznych, Rewitalizacja terenów zielonych) i Budynki (Modernizacja budynków i obiektów użyteczności publicznej, Modernizacja budynków zabytkowych).

10. Plan zagospodarowania przestrzennego województwa wielkopolskiego

Został on przyjęty przez Sejmik Województwa w kwietniu 2010 roku. Jest to opracowanie wyrażające podstawowe priorytety planistyczne dla kształtowania rozwoju przestrzennego Wielkopolski w najważniejszych jego aspektach – ochrony przyrody, transportu i infrastruktury oraz rozwoju osadnictwa. Ich realizacja nastąpi na szczeblu samorządu gminnego, w tym również poprzez lokalizację inwestycji celu publicznego o znaczeniu ponadlokalnym. Celem określonym w dokumencie jest zrównoważony rozwój przestrzenny regionu jako jedna z podstaw wzrostu poziomu życia mieszkańców. Realizacja tego celu opiera się na dwóch celach szczegółowych:

- Dostosowanie przestrzeni do wyzwań XXI wieku, m.in. poprzez restrukturyzację obszarów o ograniczonym potencjale rozwojowym;
- Zwiększenie efektywności wykorzystania potencjałów rozwojowych województwa.

W kierunkach rozwoju województwa rewitalizacja została przewidziana dla strefy intensywnych procesów urbanizacyjnych. W strefie tej znalazł się Poznań wraz z gminami przyległymi do miasta, a także obszar łączący miasta Kalisz i Ostrów Wielkopolski oraz Konin, Leszno, Piła i Gniezno. Zgodnie z tym dokumentem celem rozwoju jest kształtowanie zrównoważonej struktury przestrzennej, uwzględniającej duży popyt na tereny budowlane, przy ograniczonym zasobie wolnych terenów. Istotne jest wykorzystanie przestrzeni zurbanizowanych, które wymagają rewitalizacji lub zmiany funkcji (tereny przemysłowe i pomilitarne), jak również koncentracja zabudowy i ochrona walorów środowiska przyrodniczego. Ponadto o rewitalizacji i rekultywacji wspomina się w kontekście zachowania równowagi w środowisku przyrodniczym na terenach pokopalnianych.

Ponadto w sferze dynamicznego rozwoju społeczno-gospodarczego mowa jest o potencjalnych pasmach rozwoju, które zakładają rozwój oparty o obecne tendencje i zjawiska występujące w przestrzeni. Dla tych sfer najważniejsze jest przygotowanie formalne i techniczne oraz aktywność lokalnych społeczności.

Dodatkowo w sferze wielofunkcyjnego rozwoju terenów otwartych mowa jest o wielofunkcyjności tych stref, wynikającej z istniejącego zagospodarowania, jak i potencjalnych możliwości rozwoju przestrzennego, która stanowi podstawę dalszego rozwoju. Gmina Łądek zaliczana jest także do strefy kulturotwórczej, w której elementy środowiska kulturowego mają funkcję kulturotwórczą. Istnieje tam koncentracja elementów kulturowych o dużej wartości, zarówno historycznej jak i współczesnej, obrazującej charakter i krajobraz danego rejonu, jego dzieje i tradycje. Może rozwijać się tam kwalifikowana turystyka o funkcji poznawczej, ponieważ nagromadzenie elementów atrakcyjnych stwarza dogodne warunki dla organizacji wielu różnorodnych inicjatyw kulturalnych. Podstawowym warunkiem promowania dziedzictwa kulturowego województwa wielkopolskiego jest dbałość o zasoby kultury oraz zagospodarowanie ich otoczenia. Bez właściwej dostępności i obsługi promocja miejsc historycznych będzie ograniczona. LPR Gminy Łądek zakłada działania odpowiadające zapisom sfery kulturotwórczej.

Plan wskazuje potrzebę stworzenia podstaw prawnych (na szczeblu krajowym, wojewódzkim i lokalnym) dla ochrony dziedzictwa przyrodniczego i zapewnienia

prawidłowych powiązań wewnętrznych i zewnętrznych tego systemu. Warunkiem prawidłowego rozwoju województwa jest ochrona całego środowiska – obszarów szczególnie cennych przyrodniczo, jak i pozostałych walorów środowiska, niezależnie od ich powiązań funkcjonalno-przestrzennych. Ochroną należy objąć nie tylko elementy środowiska przyrodniczego i kulturowego, które już dziś chronione są na podstawie przepisów szczególnych, ale również te dobra, które wymagają zabezpieczenia przed degradacją, tak by mogły przetrwać i służyć przyszłym pokoleniom. Ich ochrona wymaga bądź poszerzenia obszarów i obiektów chronionych, bądź rozszerzenia i uzupełnienia obowiązujących przepisów lub też objęcia ich ochroną na podstawie specjalnych zapisów w prawie lokalnym. Jednym z najważniejszych celów ochrony przyrody i krajobrazu Wielkopolski jest więc stworzenie spójnego systemu obszarów chronionych i sieci ekologicznej, uwzględniającego powiązania przyrodnicze z obszarami województw sąsiednich. Zapewni to prawidłowe funkcjonowanie przestrzeni przyrodniczej, uwzględniające: ochronę obszarów o największych wartościach przyrodniczo-krajobrazowych i dużym potencjale biologicznym, chronione na mocy Ustawy z dn. 16 kwietnia 2004 r. o ochronie przyrody (tekst jednolity Dz.U. z 2009 r. Nr 151 poz. 1220 ze zmianami), ciągłość i spójność przestrzenną korytarzy ekologicznych stanowiących drogi migracji, rozprzestrzeniania i wymiany genetycznej organizmów żywych oraz wpływających na zmniejszenie negatywnych skutków izolacji obszarów cennych przyrodniczo, ochronę obszarów ważnych dla gniazdowania i migracji ptaków, wielokierunkowe działania związane z inwentaryzacją i waloryzacją przyrodniczą oraz ochroną i monitoringiem na pozostałych obszarach województwa. Dla zachowania najcenniejszych ekosystemów i krajobrazów utrzymuje się wprowadzone formy ochrony przyrody, które obejmują: 2 parki narodowe, 98 rezerwatów, 13 parków krajobrazowych, 36 obszarów chronionego krajobrazu, 79 obszarów Natura 2000 (w tym: 19 obszarów specjalnej ochrony ptaków, 29 obszarów mających znaczenie dla Wspólnoty oraz 31 projektowanych specjalnych obszarów ochrony siedlisk), 3 834 pomniki przyrody, 1 stanowisko dokumentacyjne, użytki ekologiczne o łącznej powierzchni około 2 068,3 ha oraz 2 zespoły przyrodniczo-krajobrazowe, ochronę gatunkową roślin, zwierząt i grzybów. W LPR Gminy Łądek również uwzględniono obszary chronione.

Ponadto Województwo wielkopolskie charakteryzuje się średnim w skali kraju zagrożeniem powodziowym, wynikającym z sezonowego wysokiego stanu wody niektórych rzek województwa. Zgodnie z art. 79 ust. 2 Ustawy z dn. 18 lipca 2001 r. Prawo wodne (tekst

jednolity Dz.U. Z 2005 r. Nr 239, poz. 2019 ze zmianami) dla potrzeb planowania ochrony przed powodzią, sporządza się studium ochrony przeciwpowodziowej, ustalające granice zasięgu wód powodziowych o prawdopodobieństwie wystąpienia powodzi $p=1\%$ (raz na 100 lat). Dotychczas w województwie wielkopolskim obszary bezpośredniego zagrożenia powodzią wyznaczono dla rzek: Warty, Prosny, Gwdy i Noteci. Szacuje się, że obszary te w województwie obejmują 625,1 km², co stanowi ponad 2% jego powierzchni i są to: dla rzeki Warty obszar 314,0 km², dla rzeki Prosny obszar 71,3 km², dla rzeki Gwdy obszar 5,6 km², dla rzeki Noteci obszar 234,2 km². Dla Regionu Wodnego Środkowej Odry (RZGW we Wrocławiu) studia ochrony przeciwpowodziowej realizowane są z uwzględnieniem hierarchii pilności wynikającej z dokonanego rozpoznania stopnia zagrożenia powodziowego, zasięgów zalewów i strat powodziowych. W pierwszej kolejności w tym regionie zostały zatem sporządzone studia ochrony przed powodzią dla zlewni górskich, charakteryzujących się dużą częstotliwością i dynamiką zjawisk powodziowych, natomiast zlewnie rzek Baryczy i Obrzycy (jako zlewnie nizinne) są ujęte w harmonogramie prac na lata następne. Dla pozostałych rzek województwa w Planie przedstawiono obszary zalewowe, wyznaczone na podstawie Planów operacyjnych ochrony przed powodzią (operatów przeciwpowodziowych) opracowanych w latach dziewięćdziesiątych dla województw sprzed reformy administracyjnej. Obejmują one 581,5 km², co stanowi prawie 2% powierzchni województwa. Są to obszary położone w zlewniach: Baryczy (m.in. Polska Woda, Młyńska Woda), Warty (m.in. Lutynia, Kanał Mosiński, Kościański Kanał Obry w zlewni Kanału Mosińskiego, Ołobok w zlewni rzeki Prosny), Obrzycy (Południowy Kanał Obry). Obszary bezpośredniego zagrożenia powodzią wraz z obszarami zalewowymi obejmują łącznie 1 206,6 km², co stanowi ponad 4% powierzchni województwa. System ochrony przeciwpowodziowej w województwie wielkopolskim tworzą m.in. wały przeciwpowodziowe, około 2000 budowli hydrotechnicznych, 31 zbiorników wodnych (piętrzone jeziora i zbiorniki dolinowe zarządzane przez WZMiUW), poldery przepływowe i kanały ulgi. Systemy ochrony przeciwpowodziowej w postaci wałów rzeki Warty oraz jej głównych dopływów (w tym Neru, Prosny, Noteci, lokalnie innych rzek w dorzeczu Odry) oraz kanały ulgi w wielu miastach województwa wielkopolskiego są niewystarczające lub w niezadowalającym stanie technicznym. Gmina Łądek wlicza się do obszarów zagrożonych niebezpieczeństwem powodzi.

11. Wielkopolski Regionalny Program Operacyjny na lata 2014-2020

Jest on instrumentem realizującym zadania zmierzające do osiągnięcia spójności społecznej, gospodarczej i terytorialnej Unii Europejskiej przez inteligentny i zrównoważony rozwój sprzyjający włączeniu społecznemu. W ramach WRPO 2014+ wymieniono 10 osi priorytetowych, które określają główne kierunki wsparcia Funduszy Europejskich. W uszczegółowieniu dokumentu wskazano, że w Wielkopolsce skala degradacji fizycznej, gospodarczej i społecznej części obszarów jest znacząca. W mniejszych miastach regionu istnieją znaczne obszary charakteryzujące się zdegradowaną zabudową, zdekapitalizowaną infrastrukturą techniczną, ograniczoną dostępnością transportową, koncentracją negatywnych zjawisk społecznych. W dużych miastach regionu istnieją niekiedy całe dzielnice z zaznaczającymi się różnymi przejawami niedostosowania do standardów współczesności oraz znacznym stopniem degradacji zabudowy, przestrzeni publicznej, wyposażenia w elementy infrastruktury technicznej. Sytuacjom tym towarzyszą często zjawiska wykluczenia społecznego mieszkańców tych obszarów. Także znaczna część obszarów wiejskich Wielkopolski objęta jest występowaniem zjawisk degradacji społeczno-gospodarczej i fizycznej. Działania inwestycyjne, finansowane z Europejskiego Funduszu Rozwoju Regionalnego mogą być powiązane z działaniami realizowanymi w ramach Osi Priorytetowych finansowanych z Europejskiego Funduszu Społecznego. Realizację projektów rewitalizacyjnych w ramach Działania 9.2 Rewitalizacja obszarów problemowych wspomagać mogą także projekty komplementarne, realizowane w ramach innych Działań finansowanych z EFRR, m.in. w zakresie promowania przedsiębiorczości w ramach Działania 1.3, modernizacji energetycznej budynków w Działaniu 3.2, promowania strategii niskoemisyjnych i zrównoważonego transportu miejskiego w Działaniu 3.3, ochrony i rozwoju dziedzictwa kulturowego w Działaniu 4.4, inwestycji w drogi lokalne w ramach Działania 5.1.

Instrumentem służącym koordynacji podejmowanych przez beneficjentów przedsięwzięć rewitalizacyjnych będą kompleksowe lokalne programy rewitalizacji obszarów zdegradowanych. Wynikające z takich programów zintegrowane przedsięwzięcia rewitalizacyjne i restrukturyzacyjne powinny prowadzić do wszechstronnej zmiany oblicza poddanych rewitalizacji obszarów, przede wszystkim w zakresie poprawy warunków życia mieszkańców. Obszary rewitalizowane będą wyznaczone z uwzględnieniem kryteriów przestrzennych, ekonomicznych oraz społecznych, z uwzględnieniem stopnia nasilenia problemów społecznych na danym obszarze, głównie związanych z deprawacją materialną

i społeczną mieszkańców danego obszaru. Ponadto przedsięwzięcia infrastrukturalne finansowane z EFRR powinny być powiązane z realizacją celów w zakresie włączenia społecznego i walki z ubóstwem. Tworzone przez jednostki samorządu terytorialnego programy rewitalizacji będą musiały być zgodne z odpowiednimi wytycznymi IZ WRPO 2014+ w tym obszarze, wydanymi na podstawie właściwych wytycznych Ministerstwa Infrastruktury i Rozwoju oraz zgodnymi z Narodowym Planem Rewitalizacji.

12. Strategia Rozwoju Powiatu Słupckiego na lata 2014-2020

Strategia Rozwoju Powiatu Słupckiego na lata 2014-2020 to jeden z najważniejszych dokumentów przygotowywanych przez samorząd powiatowy. Określa on priorytety i cele polityki rozwoju społeczno-gospodarczego prowadzonego na obszarze subregionu. Dokument stanowi odpowiedź na ustawowy wymóg prowadzenia polityki rozwoju w oparciu o strategię, jak również skuteczną próbę dostosowania się do standardów europejskich. Jest zbiorem propozycji kierunków działań zmierzających do trwałego i zrównoważonego rozwoju powiatu, jako całej wspólnoty mieszkańców.

Lokalny Program Rewitalizacji Gminy Łądek na lata 2017-2023 jest zgodny z wymienionymi w tabeli celami poprzez swoje cele i kierunki działań. Powiązanie celów Strategii Rozwoju Powiatu Słupckiego na lata 2014-2020 z LPR przedstawia tabela poniżej.

Tabela 1. Powiązanie Strategii Rozwoju Powiatu Słupckiego na lata 2014-2020 z LPR

Cel Strategii Rozwoju Powiatu Słupckiego na lata 2014-2020	Powiązane cele Lokalnego Programu Rewitalizacji Gminy Łądek na lata 2017-2023	Powiązane kierunki działań Lokalnego Programu Rewitalizacji Gminy Łądek na lata 2017-2023
Cel 1. Tworzenie dogodnych warunków dla inwestycji	Kształtowanie przestrzeni publicznych przyjaznych mieszkańcom (PRZESTRZEŃ)	2.1. Rewitalizacja przestrzeni publicznych
Cel 2. Wyznaczenie spójnego kierunku rozwoju inwestycji na terenie powiatu	Kształtowanie przestrzeni publicznych przyjaznych mieszkańcom (PRZESTRZEŃ)	2.1. Rewitalizacja przestrzeni publicznych 2.2. Rewitalizacja terenów zielonych
Cel 3. Aktywizacja zawodowa mieszkańców	Poprawa jakości życia mieszkańców poprzez działania w zakresie integracji i aktywizacji społecznej (MIESZKAŃCY)	1.1. Integracja mieszkańców i włączenie społeczne 1.2. Aktywizacja młodzieży 1.3. Aktywizacja osób starszych 1.4. Aktywizacja osób niepełnosprawnych
Cel 4. Tworzenie warunków do rozwoju inicjatyw oddolnych na rzecz aktywizacji zawodowej	Poprawa jakości życia mieszkańców poprzez działania w zakresie integracji i aktywizacji społecznej (MIESZKAŃCY)	1.1. Integracja mieszkańców i włączenie społeczne 1.2. Aktywizacja młodzieży 1.3. Aktywizacja osób starszych 1.4. Aktywizacja osób niepełnosprawnych

<p>Cel 5. Stworzenie warunków do rozwoju kwalifikacji i kształcenia ustawicznego mieszkańców</p>	<p>Kształtowanie przestrzeni publicznych przyjaznych mieszkańcom (PRZESTRZEŃ) Poprawa jakości życia mieszkańców poprzez działania w zakresie integracji i aktywizacji społecznej (MIESZKAŃCY) Poprawa jakości życia mieszkańców poprzez działania w zakresie integracji i aktywizacji społecznej (MIESZKAŃCY)</p>	<p>2.1. Rewitalizacja przestrzeni publicznych 2.2. Rewitalizacja terenów zielonych 1.1. Integracja mieszkańców i włączenie społeczne 1.2. Aktywizacja młodzieży 1.3. Aktywizacja osób starszych 1.4. Aktywizacja osób niepełnosprawnych</p>
<p>Cel 6. Wsparcie mikro i małych przedsiębiorstw</p>	<p>Kształtowanie przestrzeni publicznych przyjaznych mieszkańcom (PRZESTRZEŃ) Poprawa jakości życia mieszkańców poprzez działania w zakresie integracji i aktywizacji społecznej (MIESZKAŃCY)</p>	<p>1.1. Integracja mieszkańców i włączenie społeczne 1.2. Aktywizacja młodzieży 1.3. Aktywizacja osób starszych 1.4. Aktywizacja osób niepełnosprawnych</p>
<p>Cel 7. Tworzenie warunków do rozwoju inicjatyw oddolnych na rzecz wsparcia przedsiębiorczości</p>	<p>Kształtowanie przestrzeni publicznych przyjaznych mieszkańcom (PRZESTRZEŃ) Poprawa jakości życia mieszkańców poprzez działania w zakresie integracji i aktywizacji społecznej (MIESZKAŃCY) Poprawa jakości życia mieszkańców poprzez działania w zakresie integracji i aktywizacji społecznej (MIESZKAŃCY)</p>	<p>2.1. Rewitalizacja przestrzeni publicznych 2.2. Rewitalizacja terenów zielonych 1.1. Integracja mieszkańców i włączenie społeczne 1.2. Aktywizacja młodzieży 1.3. Aktywizacja osób starszych 1.1. Integracja mieszkańców i włączenie społeczne 1.2. Aktywizacja młodzieży 1.3. Aktywizacja osób starszych 1.4. Aktywizacja osób niepełnosprawnych</p>
<p>Cel 8. Rozwój sektora usług turystycznych</p>	<p>Kształtowanie przestrzeni publicznych przyjaznych mieszkańcom (PRZESTRZEŃ) Poprawa jakości życia mieszkańców poprzez działania w zakresie integracji i aktywizacji społecznej (MIESZKAŃCY)</p>	<p>2.1. Rewitalizacja przestrzeni publicznych 2.2. Rewitalizacja terenów zielonych 1.1. Integracja mieszkańców i włączenie społeczne 1.2. Aktywizacja młodzieży 1.3. Aktywizacja osób starszych 1.4. Aktywizacja osób niepełnosprawnych</p>
<p>Cel 21. Inwestycje w rozwój infrastruktury drogowej</p>	<p>Kształtowanie przestrzeni publicznych przyjaznych mieszkańcom (PRZESTRZEŃ)</p>	<p>2.1. Rewitalizacja przestrzeni publicznych 2.2. Rewitalizacja terenów zielonych</p>
<p>Cel 22. Zapewnienie bezpieczeństwa na drogach</p>	<p>Kształtowanie przestrzeni publicznych przyjaznych mieszkańcom (PRZESTRZEŃ)</p>	<p>2.1. Rewitalizacja przestrzeni publicznych 2.2. Rewitalizacja terenów zielonych</p>
<p>Cel 29. Zapewnienie wsparcia dla osób znajdujących się w trudnej sytuacji materialnej i społecznej</p>	<p>Poprawa jakości życia mieszkańców poprzez działania w zakresie integracji i aktywizacji społecznej (MIESZKAŃCY)</p>	<p>1.1. Integracja mieszkańców i włączenie społeczne 1.2. Aktywizacja młodzieży 1.3. Aktywizacja osób starszych 1.4. Aktywizacja osób niepełnosprawnych</p>
<p>Cel 31. Dbalność o utrzymanie warunków mieszkaniowych na dobrym poziomie</p>	<p>Zmiana lub nadanie nowych funkcji budynkom i obiektom (BUDYNKI)</p>	<p>3.1. Modernizacja budynków i obiektów użyteczności publicznej 3.2. Modernizacja budynków zabytkowych</p>
<p>Cel 32. Zwiększenie efektywności instytucji przeciwdziałających patologiom</p>	<p>Poprawa jakości życia mieszkańców poprzez działania w zakresie integracji i aktywizacji społecznej (MIESZKAŃCY) Kształtowanie przestrzeni publicznych przyjaznych mieszkańcom (PRZESTRZEŃ)</p>	<p>1.1. Integracja mieszkańców i włączenie społeczne 1.2. Aktywizacja młodzieży 1.3. Aktywizacja osób starszych 1.4. Aktywizacja osób niepełnosprawnych 2.1. Rewitalizacja przestrzeni publicznych 2.2. Rewitalizacja terenów zielonych</p>
<p>Cel 36. Inwestowanie w rozbudowę placówek</p>	<p>Zmiana lub nadanie nowych</p>	<p>3.1. Modernizacja budynków i obiektów użyteczności publicznej</p>

	funkcji budynkom i obiektom (BUDYNKI)	3.2.Modernizacja budynków zabytkowych
Cel 38. Poszerzenie możliwości rozwoju dzieci i młodzieży	Poprawa jakości życia mieszkańców poprzez działania w zakresie integracji i aktywizacji społecznej (MIESZKAŃCY)	1.1. Integracja mieszkańców i włączenie społeczne 1.2. Aktywizacja młodzieży 1.3. Aktywizacja osób starszych 1.4. Aktywizacja osób niepełnosprawnych
Cel 43. Edukacja kulturalna mieszkańców i zwiększenie poziomu ich zaangażowania w inicjatywy kulturalne	Poprawa jakości życia mieszkańców poprzez działania w zakresie integracji i aktywizacji społecznej (MIESZKAŃCY)	1.1. Integracja mieszkańców i włączenie społeczne 1.2. Aktywizacja młodzieży 1.3. Aktywizacja osób starszych 1.4. Aktywizacja osób niepełnosprawnych

Źródło: opracowanie własne

13. Strategia Rozwoju Gminy Łądek na lata 2015-2020

Misją i celem nadrzędnym samorządu gminnego jest prowadzenie długofalowej polityki zrównoważonego rozwoju społeczno-gospodarczego, której efektem końcowym jest wzrost jakości życia mieszkańców. Zgodnie z ustawą o samorządzie terytorialnym zadaniem gminy jest zaspokajanie zbiorowych potrzeb wspólnoty. Strategia rozwoju stanowi źródło informacji o stanie danej gminy. Pełni także funkcję bazy danych dla potencjalnych przedsiębiorców zainteresowanych ulokowaniem inwestycji na danym terenie.

Lokalny Program Rewitalizacji Gminy Łądek na lata 2017-2023 jest zgodny z wymienionymi w tabeli celami poprzez swoje cele i kierunki działań. Powiązanie celów Strategii Rozwoju Gminy Łądek na lata 2015-2020 z LPR przedstawia tabela poniżej.

Ponadto Strategia wspomina o rewitalizacji w jednym z rozdziału. Zakłada ona, że celem rewitalizacji jest poprawa jakości życia mieszkańców zdegradowanych obszarów Gminy Łądek poprzez ograniczenie wysokiej koncentracji problemów społecznych, gospodarczych, przestrzennych, środowiskowych oraz kulturowych. W Ciężeniu zakłada się wspieranie rewitalizacji fizycznej, gospodarczej i społecznej ubogich społeczności. W Łądzie należy zachować, ochronić, promować i rozwijać dziedzictwo kulturowe, natomiast w Łądku należy poprawić warunki życia mieszkańców. Dokładnie takie same cele postawione zostały w LPR.

Dodatkowo dzięki modernizacji Urzędu Gminy w Łądku, zagospodarowaniu rynku w Łądku, adaptacji budynku Gminnego Ośrodka Pomocy Społecznej, odnowę skweru / parku w Ciężeniu, zagospodarowanie terenów rekreacyjno-sportowych (stadion w Łądku) wraz z doprowadzeniem chodnika oraz modernizację grodziska w Łądzie zrealizowany zostanie Cel 1. Strategii, czyli rozwinięta infrastruktura, a dzięki stworzeniu Środowiskowego Domu

Samopomocy z Łądzie, stworzeniu Międzypokoleniowego Centrum Integracji w Łądku i Ciążeńiu, stworzenie Centrum Integracji w Łądzie i Akademii Seniora w gminie Łądek realizowany będzie Cel 3. Strategii, czyli aktywny kapitał ludzki.

Tabela 2. Powiązanie Strategii Rozwoju Gminy Łądek na lata 2015-2020 z LPR

Cel Strategii Rozwoju Gminy Łądek na lata 2015-2020	Realizacja celu lokalnego Programu Rewitalizacji Gminy Łądek na lata 2015-2020	Realizacja kierunku działań lokalnego Programu Rewitalizacji Gminy Łądek na lata 2015-2020
Cel 1. Rozwinięta infrastruktura	Kształtowanie przestrzeni publicznych przyjaznych mieszkańcom (PRZESTRZEŃ)	2.1. Rewitalizacja przestrzeni publicznych 2.2. Rewitalizacja terenów zielonych
	Zmiana lub nadanie nowych funkcji budynkom i obiektom (BUDYNKI)	3.1. Modernizacja budynków i obiektów użyteczności publicznej 3.2. Modernizacja budynków zabytkowych
Cel 3. Aktywny kapitał ludzki	Poprawa jakości życia mieszkańców poprzez działania w zakresie integracji i aktywizacji społecznej (MIESZKAŃCY)	1.1. Integracja mieszkańców i włączenie społeczne 1.2. Aktywizacja młodzieży 1.3. Aktywizacja osób starszych 1.4. Aktywizacja osób niepełnosprawnych
	Kształtowanie przestrzeni publicznych przyjaznych mieszkańcom (PRZESTRZEŃ)	2.1. Rewitalizacja przestrzeni publicznych 2.2. Rewitalizacja terenów zielonych
	Zmiana lub nadanie nowych funkcji budynkom i obiektom (BUDYNKI)	3.1. Modernizacja budynków i obiektów użyteczności publicznej 3.2. Modernizacja budynków zabytkowych

Źródła: opracowanie własne

14. Studium Uwarunkowań i Kierunków Zagospodarowania Przestrzennego Gminy Łądek

Studium uwarunkowań i kierunków zagospodarowania przestrzennego Gminy jest dokumentem o charakterze strategicznym określającym politykę przestrzenną gminy, w tym lokalne zasady zagospodarowania ustalone na podstawie przeprowadzonej diagnozy całego terenu. Ustalenia Studium uwarunkowań i kierunków zagospodarowania przestrzennego są wiążące przy sporządzaniu miejscowych planów zagospodarowania przestrzennego, nie stanowią jednak podstawy prawnej do wydawania decyzji administracyjnych. W projekcie Studium zweryfikowano strukturę funkcjonalno-przestrzenną gminy, rozpoznano i zaktualizowano potrzeby mieszkańców zdiagnozowanych na podstawie złożonych wniosków. Najważniejsze podsumowania wynikające ze Studium to:

W zakresie układu przestrzennego: „ośrodkami zainwestowania są bez wątpienia miejscowości: Ciężen, Łąd i Łądek”.

Kierunki rozwoju usług: najważniejsze funkcje usługowe w gminie zostały zlokalizowane w największych wsiach: Ciężeniu, Łądzie i Łądku. Jakościowy rozwój tych funkcji będzie możliwy w granicach tych jednostek osadniczych.

Kierunki rozwoju mieszkalnictwa: funkcje mieszkaniowe koncentrują się również w największych ośrodkach osadniczych w gminie. Ciężen, Łąd, i Łądek ma funkcję mieszkaniową za podstawową.

Na terenie gminy Łądek mamy 3 ośrodki centrotwórcze: Łądek, Ciężen i Łąd.

Lokalny Program Rewitalizacji Gminy Łądek na lata 2017-2023 jest zgodny z wymienionymi w tabeli celami poprzez swoje cele i kierunki działań. Powiązanie celów Studium Uwarunkowań i Kierunków Zagospodarowania Przestrzennego Gminy Łądek z LPR przedstawia tabela poniżej.

Ponadto w Studium zwraca się uwagę na konieczność rewitalizacji w kierunku turystycznym posiadanych zabytków architektury, na co również zwraca uwagę LPR. Należy zaznaczyć, że podstawowymi zadaniami w zakresie ochrony ładu przestrzennego i zrównoważonego rozwoju w gminie Łądek będą: rozwój i aktywizacja funkcji turystycznych, krajoznawczych, z wykorzystaniem obszarów cennych przyrodniczo, z zachowaniem wymogów ochrony środowiska przyrodniczego, różnorodna, lecz ograniczona w uciążliwości działalność gospodarcza, rozwój i aktywizacja usług, rozwój i dostosowanie do potrzeb infrastruktury technicznej i komunikacyjnej. Takie same założenia mają również działania, które podejmowane będą w ramach wdrażania LPR.

Dodatkowo celem Studium, jakim jest zapewnienie mieszkańcom warunków umożliwiających wzrost poziomu życia przy jednoczesnej ochronie walorów środowiska przyrodniczego i kulturowego oraz zachowaniu ładu przestrzennego, będzie realizowany poprzez modernizację Urzędu Gminy w Łądku, stworzenie Środowiskowego Domu Samopomocy z Łądzie, stworzenie Międzypokoleniowego Centrum Integracji w Łądku i Ciężeniu, stworzenie Centrum Integracji w Łądzie i Akademii Seniora w gminie Łądek, zagospodarowanie rynku w Łądku, adaptację budynku Gminnego Ośrodka Pomocy Społecznej, odnowę skweru / parku w Ciężeniu, zagospodarowanie terenów rekreacyjno-sportowych (stadion w Łądku) wraz z doprowadzeniem chodnika oraz modernizację grodziska w Łądzie.

Tabela 3. Powiązanie Studium Uwarunkowań i Kierunków Zagospodarowania Przestrzennego Gminy Łądek z LPR

Cel Studium Uwarunkowań i Kierunków Zagospodarowania Przestrzennego Gminy Łądek	Powiązane cele Lokalnego Programu Rewitalizacji Gminy Łądek na lata 2017-2023	Powiązane kierunki działań Lokalnego Programu Rewitalizacji Gminy Łądek na lata 2017-2023
Zapewnienie mieszkańcom warunków umożliwiających wzrost poziomu życia przy jednoczesnej ochronie walorów środowiska przyrodniczego i kulturowego oraz zachowania ładu przestrzennego	<p>Poprawa jakości życia mieszkańców poprzez działania w zakresie integracji i aktywizacji społecznej (MIESZKAŃCY)</p> <p>Kształtowanie przestrzeni publicznych przyjaznych mieszkańcom (PRZESTRZEŃ)</p> <p>Zmiana lub nadanie nowych funkcji budynkom i obiektom (BUDYNKI)</p>	<p>1.1. Integracja mieszkańców i włączenie społeczne</p> <p>1.2. Aktywizacja młodzieży</p> <p>1.3. Aktywizacja osób starszych</p> <p>1.4. Aktywizacja osób niepełnosprawnych</p> <p>2.1. Rewitalizacja przestrzeni publicznych</p> <p>2.2. Rewitalizacja terenów zielonych</p> <p>3.1. Modernizacja budynków i obiektów użyteczności publicznej</p> <p>3.2. Modernizacja budynków zabytkowych</p>

Źródło: opracowanie własne

15. Strategia Rozwiązywania Problemów Społecznych Gminy Łądek na lata 2017-2026

Strategia Rozwiązywania Problemów Społecznych jest podstawowym instrumentem zarządzania, wyznacza instytucjom pomocy społecznej syntetycznie sformułowaną misję. Wyraża cele długoterminowe, odpowiadające generalnym kierunkom działania, a także przedstawia alokację zasobów, jakie są niezbędne do realizacji przyjętych celów. Obowiązująca dotąd Strategia Rozwiązywania Problemów Społecznych w Gminie Łądek wytyczała cele strategiczne, cele szczegółowe i kierunki działania w zakresie rozwiązywania problemów społecznych do końca 2016 roku. W Strategii Rozwiązywania problemów Społecznych w Gminie Łądek na lata 2017-2026 zaprojektowano kontynuację podjętych przedsięwzięć do roku 2016 oraz zaktualizowano jej cele tak, aby odpowiadały bieżącym problemom mieszkańców gminy Łądek.

Lokalny Program Rewitalizacji Gminy Łądek na lata 2017-2023 jest zgodny z wymienionymi w tabeli priorytetami poprzez swoje cele i kierunki działań. Powiązanie priorytetów Strategii Rozwiązywania Problemów Społecznych Gminy Łądek na lata 2017-2026 z LPR przedstawia tabela poniżej.

Tabela 4. Powiązanie Strategii Rozwiązywania Problemów Społecznych Gminy Łądek na lata 2017-2026 z LPR

Priorytety Strategii Rozwiązywania Problemów Społecznych Gminy Łądek na lata 2017-2026	Powiązane cele Lokalnego Programu Rewitalizacji Gminy Łądek na lata 2017-2023	Powiązane kierunki działań Lokalnego Programu Rewitalizacji Gminy Łądek na lata 2017-2023
Priorytet 1. Edukacja	Poprawa jakości życia mieszkańców poprzez działania w zakresie integracji i aktywizacji społecznej (MIESZKAŃCY)	1.1. Integracja mieszkańców i włączenie społeczne 1.2. Aktywizacja młodzieży 1.3. Aktywizacja osób starszych 1.4. Aktywizacja osób niepełnosprawnych
Priorytet 2. Problemy społeczne	Kształtowanie przestrzeni publicznych przyjaznych mieszkańcom (PRZESTRZEŃ) Poprawa jakości życia mieszkańców poprzez działania w zakresie integracji i aktywizacji społecznej (MIESZKAŃCY)	2.1. Rewitalizacja przestrzeni publicznych 1.1. Integracja mieszkańców i włączenie społeczne 1.2. Aktywizacja młodzieży 1.3. Aktywizacja osób starszych 1.4. Aktywizacja osób niepełnosprawnych
Priorytet 3. Finanse	Kształtowanie przestrzeni publicznych przyjaznych mieszkańcom (PRZESTRZEŃ) Poprawa jakości życia mieszkańców poprzez działania w zakresie integracji i aktywizacji społecznej (MIESZKAŃCY)	2.1. Rewitalizacja przestrzeni publicznych 1.1. Integracja mieszkańców i włączenie społeczne 1.2. Aktywizacja młodzieży 1.3. Aktywizacja osób starszych 1.4. Aktywizacja osób niepełnosprawnych
Priorytet 4. Społeczność lokalna	Kształtowanie przestrzeni publicznych przyjaznych mieszkańcom (PRZESTRZEŃ) Poprawa jakości życia mieszkańców poprzez działania w zakresie integracji i aktywizacji społecznej (MIESZKAŃCY)	2.1. Rewitalizacja przestrzeni publicznych 1.1. Integracja mieszkańców i włączenie społeczne 1.2. Aktywizacja młodzieży 1.3. Aktywizacja osób starszych 1.4. Aktywizacja osób niepełnosprawnych
Priorytet 5. Infrastruktura	Kształtowanie przestrzeni publicznych przyjaznych mieszkańcom (PRZESTRZEŃ) Poprawa jakości życia mieszkańców poprzez działania w zakresie integracji i aktywizacji społecznej (MIESZKAŃCY)	2.1. Rewitalizacja przestrzeni publicznych 2.2. Rewitalizacja terenów zielonych 1.1. Integracja mieszkańców i włączenie społeczne 1.2. Aktywizacja młodzieży 1.3. Aktywizacja osób starszych 1.4. Aktywizacja osób niepełnosprawnych
	Zmiana lub nadanie nowych funkcji budynkom i obiektom (BUDYNKI)	2.1. Rewitalizacja przestrzeni publicznych 2.2. Rewitalizacja terenów zielonych 3.1. Modernizacja budynków i obiektów użyteczności publicznej 3.2. Modernizacja budynków zabytkowych

Źródło: opracowanie własne

5. DIAGNOZA ZJAWISK KRYZYSOWYCH

Dokładna diagnoza zjawisk kryzysowych w gminie Łądek stanowi Załącznik nr 1 do Programu Rewitalizacji Gminy Łądek na lata 2017-2023. Poniżej zostało przedstawione podsumowanie problemów i potencjałów w każdej z pięciu sfer: społecznej, gospodarczej, przestrzenno-funkcjonalnej, technicznej i środowiskowej.

5.1. PODSUMOWANIE SFERY SPOŁECZNEJ

W sferze społecznej zdiagnozowano następujące problemy:

- średni wiek mieszkańców to 39,5 lat;
- w gminie Łądek w wieku przedprodukcyjnym jest 17,87% ludności, w wieku produkcyjnym 62,57%, a w wieku poprodukcyjnym jest 19,56% ludności; Oznacza to systematyczne powiększanie się grona osób w wieku poprodukcyjnym i starzenie się społeczeństwa;
- w 2014 roku przyrost naturalny wynosił -11. Współczynnik dynamiki demograficznej, czyli stosunek liczby urodzeń żywych do liczby zgonów wynosi 1,03 i jest mniejszy od średniej dla województwa;
- najwięcej osób w wieku poprodukcyjnym zamieszkuje sołectwa: Ciężen, Łąd i Łądek (starzenie się społeczeństwa);
- w gminie Łądek najwięcej zgonów miało miejsce w sołectwach Ciężen, Łąd, Łądek, Ratyń i Dolany;
- w Ciężeniu, Dolanach, Łądzie, Łądku, Samarzewie i Sługocinie odnotowano najwięcej wymeldowań;
- liczba bezrobotnych w gminie Łądek w roku 2016 wynosiła 351 osób (5,98% mieszkańców); na przestrzeni lat 2015/2016 ponownie zauważalny jest wzrost o 103 osoby;
- wskaźnik udziału bezrobotnych zarejestrowanych w liczbie ludności w wieku produkcyjnym dla gminy Łądek to 9,56%; średnia dla powiatu to 6,8%;

- najwięcej zarówno bezrobotnych, jak i długotrwale bezrobotnych zamieszkuje w sołectwach Ciążeń, Łąd i Łądek;
- duża liczba gospodarstw domowych korzystała z pomocy społecznej z powodu niskiego dochodu. Powyżej kryterium dochodowego jest 55 gospodarstw domowych, a poniżej aż 120. Poniżej kryterium dochodowego znajduje się aż 319 osób korzystających z pomocy społecznej, a powyżej – tylko 138 osób;
- najwięcej rodzin i osób korzystających ze wsparcia pomocy społecznej zamieszkuje w sołectwach Ciążeń, Łąd i Łądek, tam też udziela się najwięcej zasiłków;
- w sołectwach Ciążeń, Łąd i Łądek z pomocy społecznej korzysta się z powodu: bezrobocia, niepełnosprawności, wielodzietności, długotrwałej lub ciężkiej choroby, potrzeby ochrony macierzyństw;
- liczba rodzin, które otrzymują pomoc finansową z OPS z tytułu problemów alkoholowych wynosi 26; w 2015 roku najwięcej osób i rodzin z problemem alkoholowym zamieszkuje w sołectwach Ciążeń, Łąd i Łądek;
- na terenie gminy Łądek funkcjonuje 11 Niebieskich Kart; najwięcej Niebieskich Kart funkcjonuje w rodzinach zamieszkujących sołectwa Ciążeń i Łądek;
- wysokim wskaźnikiem przestępczości charakteryzują się miejscowości Ciążeń (gdzie popełniono w sumie 7 przestępstw, których udział wynosił 30,4% oraz 8 wykroczeń co stanowi 16,7% wszystkich wykroczeń), Łąd (gdzie popełniono w sumie 5 przestępstw, których udział wynosił 21,7% oraz 5 wykroczeń co stanowi ponad 10,4% wszystkich wykroczeń) i Wola Koszucka (gdzie popełniono w sumie 5 przestępstw, których udział wynosił 21,7% oraz 14 wykroczeń co stanowi ponad 29,2% wszystkich wykroczeń);
- w gminie nie ma żłobka;
- stan techniczny bazy edukacyjnej na terenie gminy Łądek nie odpowiada zapotrzebowaniu ze strony mieszkańców gminy;
- niepokojącym trendem jest ogólny spadek liczby uczniów w latach 2010-2015, z wyjątkiem uczęszczających do szkół podstawowych. Ważnym podkreśleniem jest fakt, że w przedszkolach brakuje miejsc dla dzieci, co wymusiło decyzję gminy o przeniesieniu i rozbudowie oddziału przedszkolnego w Ciążeniu;
- poziom pomocy społecznej utrzymujący się na niezmiennym poziomie;

- frekwencja wyborcza w wyborach do Sejmu i Senatu Rzeczypospolitej Polskiej w 2015 roku wynosiła w Łądku 42,29%. W powiecie słupeckim wskaźnik ten wynosił 44,22%, w województwie wielkopolskim 50,16%, a w całej Polsce 50,91%. Wynika z tego, że frekwencja w gminie Łądek była najniższa. W wyborach prezydenckich w 2015 roku frekwencja w gminie Łądek wynosiła 43,31%. Dla powiatu słupeckiego wskaźnik ten był nieco wyższy (43,44%). W Wielkopolsce udział w głosowaniu wzięło 47,92% mieszkańców, a w Polsce 48,96%;
- w latach 2012-2015 następowały wzrosty i spadki liczby organizowanych przez GOK imprez kulturalnych. Zauważa się duży spadek imprez w latach 2014-2015 – zmniejszenie liczby imprez o 21;
- poczucie bezpieczeństwa najlepiej oceniane jest w Łądzie, Waclawowie i Dziedzicach, a najgorzej w Woli Koszuckiej, Łądku, Dolanach i Sługocinie;
- największa przestępczość zdaniem mieszkańców występuje w Łądzie, Sługocinie i Woli Koszuckiej, a najmniejsza w Ciężeniu, Ratyniu i Samarzewie;
- baza kulturalna najlepiej oceniana jest przez mieszkańców miejscowości Ratyń, Dziedzice i Waclawów, a najgorzej przez mieszkańców miejscowości Jaroszyn, Sługocin i Wola Koszucka;
- największa aktywność społeczna zdaniem mieszkańców występuje w miejscowościach Dziedzice, Ciężen i Waclawów, a najmniejsza w miejscowościach Sługocin, Wola Koszucka, Dolany i Samarzewo;
- mieszkańcy uważają, że największe bezrobocie występuje w Łądzie, Ciężeniu i Ratyniu, a najmniejsze w Waclawowie, Woli Koszuckiej i Samarzewie;
- największe ubóstwo zdaniem ankietowanych występuje w Łądzie, Dolanach i Ratyniu, a najmniejsze w Waclawowie, Woli Koszuckiej i Jaroszynie;
- najwięcej patologii występuje w Łądzie, Ratyniu, Dolanach i Ciężeniu, a najmniej w Dziedzicach, Waclawowie i Łądku;
- wyniki badania ankietowego potwierdzają dane zebrane na podstawie dokumentów gminnych i danych gminy oraz innych instytucji. W Ciężeniu mieszkańcy zauważają duże bezrobocie i patologie społeczne, w Łądzie mieszkańcy wskazują na przestępczość, bezrobocie, ubóstwo i patologie, a w Łądku mieszkańcy mają niskie poczucie bezpieczeństwa.

W sferze społecznej zdiagnozowano następujące potencjały:

- wzrost liczby mieszkańców;
- gmina Łądek ma dodatni przyrost naturalny wynoszący 5, odpowiada to przyrostowi naturalnemu 0,9 na 1000 mieszkańców gminy Łądek;
- saldo migracji wewnętrznych wynosi dla gminy Łądek 19;
- ważną rolę w gminie Łądek odgrywają liczne organizacje społeczne działające na terenie gminy Łądek – pełniące istotną rolę w aktywizacji mieszkańców;
- na terenie gminy znajduje się Gminny Ośrodek Kultury;
- GOK prowadzi również świetlicę wiejską w Ciężeniu, w której można skorzystać z kawiarenki internetowej oraz zajęć dla LUTW;
- mieszkańcy gminy mogą także korzystać z dwóch placówek bibliotecznych;
- liczba czytelników wzrosła na przestrzeni lat 2010/2015 i zauważalny jest trend wzrostowy;
- wszystkie biblioteki umożliwiają korzystanie z komputera i internetu, w tym jedna z internetu bezprzewodowego;
- najbezpieczniejszymi miejscowościami gminy Łądek są: Dolany, Dziedzice, Łądek-Kolonia, Policko, Samarzewo i Waclawów;
- placówki oświaty poza tradycyjną edukacją prowadzą również dodatkowe zajęcia tematyczne;
- na terenie gminy Łądek najmłodsi mogą przynależeć do 4-tej Łądzkiej Drużyny Harcerzy „Wróbel ZHR” oraz do klubu sportowego;
- poczucie bezpieczeństwa najlepiej oceniane jest w Łądzie, Waclawowie i Dziedzicach;
- najmniejsza przestępczość zdaniem mieszkańców występuje w Ciężeniu, Ratyniu i Samarzewie;
- baza kulturalna najlepiej oceniana jest przez mieszkańców miejscowości Ratyń, Dziedzice i Waclawów;
- największa aktywność społeczna zdaniem mieszkańców występuje w miejscowościach Dziedzice, Ciężen i Waclawów;
- mieszkańcy uważają, że najmniejsze bezrobocie występuje w Waclawowie, Woli Koszuckiej i Samarzewie;

- najmniejsze ubóstwo zdaniem ankietowanych występuje w Waclawowie, Woli Koszuckiej i Jaroszynie;
- najmniej patologii występuje w Dziedzicach, Waclawowie i Lądku.

5.2. PODSUMOWANIE SFERY GOSPODARCZEJ

W sferze gospodarczej zdiagnozowano następujące problemy:

- w strukturze przedsiębiorstw dominują mikro przedsiębiorstwa – zatrudniające do 9 osób (396), w tym większość z nich to jednoosobowe działalności gospodarcze. Na terenie gminy występuje 14 zakładów zatrudniających od 10 do 49 pracowników i 1 zakład zatrudniających powyżej 50 osób;
- w latach 2012-2014 zauważalny był wzrost liczby nowo zarejestrowanych podmiotów gospodarczych, ale również wzrost liczby wyrejestrowań firm. Na przełomie lat 2014/2015 obserwowany jest spadek liczby nowo zarejestrowanych firm i spadek liczby wyrejestrowań;
- na przestrzeni lat 2015/2016 zarejestrowanych podmiotów gospodarczych zmalała w sołectwach: Jaroszyn, Łąd, Policko, Ratyń, Sługocin.;
- najwięcej wyrejestrowań i zawieszeń firm na 1000 mieszkańców w 2016 roku nastąpiło w sołectwach: Ciężęń, Dolany, Dąbrowa, Jaroszyn i Łądek.

W sferze gospodarczej zdiagnozowano następujące potencjały:

- wskaźnik liczby podmiotów gospodarczych na 1000 mieszkańców w wieku produkcyjnym wyniósł w 2015 roku 71. W roku 2014 wskaźnik ten kształtował się na poziomie 69;
- na terenie gminy Łądek od 2012 r. obserwuje się wzrost turystów korzystających z bazy noclegowej oraz wzrost liczby udzielonych noclegów.

5.3. PODSUMOWANIE SFERY PRZESTRZENNO-FUNKCJONALNEJ

W sferze przestrzenno-funkcjonalnej zdiagnozowano następujące problemy:

- zużycie wody w ciągu roku przez jednego mieszkańca kształtuje się na poziomie 37,9 m³ i wzrasta od roku 2013;
- stan infrastruktury sieci wodociągowej na terenie gminy Łądek jest zróżnicowany, występują rurociągi kamionkowe oraz azbestowe i stare stalowe, które przegniwają i wymagają modernizacji;
- 30,7% ogółu ludności korzysta z instalacji kanalizacyjnej, pozostali mieszkańcy korzystają ze zbiorników bezodpływowych, których stan techniczny nie jest znany i może wpływać na stan jakości gleb i wód podziemnych;
- głównym źródłem pozyskiwania energii cieplnej jest węgiel, co znacznie wpływa na poziom emisji dwutlenku węgla na tym obszarze;
- na terenie gminy Łądek nie ma sieci gazowej i dystrybucja gazu nie jest prowadzona;
- stan techniczny dróg na terenie gminy Łądek w wyniku natężenia ruchu gwałtownie się pogarsza. Obecność w bliskiej lokalizacji Autostrady A2 wpływa na odciążenie dróg lokalnych od ruchu ciężkich pojazdów ciężarowych. Mimo tego natężenie ruchu na drogach na terenie gminy wpływa na stan infrastruktury drogowej, która wymaga ciągłej modernizacji, a także istnieją drogi, których stan wymaga natychmiastowej interwencji ze względu na zły stan nawierzchni;
- brak rozwiniętej infrastruktury pieszo-rowerowej (ścieżki rowerowe nie występują);
- według mieszkańców rewitalizacji należy poddać: drogi, chodniki, infrastrukturę około drogową i infrastrukturę kulturalno-rekreacyjną (place zabaw, remizy OSP).

W sferze przestrzenno-funkcjonalnej zdiagnozowano następujące potencjały:

- gmina Łądek w części objęta jest miejscowym planem zagospodarowania przestrzennego;
- gmina w swojej ofercie posiada tereny inwestycyjne i nieruchomości przeznaczone pod budownictwo jednorodzinne, pod aktywizację gospodarczą, pod zabudowę wielorodzinną, zabudowę siedliskową, usługi komercyjne;
- w sieć wodociągową wyposażone są wszystkie miejscowości w gminie Łądek;

- na terenie gminy występują 3 oczyszczalnie ścieków, co daje predyspozycje do rozwoju sieci kanalizacyjnej na terenie gminy;
 - gmina Łądek posiada rozbudowaną sieć dróg, którą tworzą drogi wojewódzkie, powiatowe i gminne, które umożliwiają na sprawny dostęp do pobliskich miejscowości, dzięki bliskiej lokalizacji autostrady A2 relacji Świecko – Warszawa;
 - czas przejazdu do największych miast wojewódzkich mieści się w granicy do 2 godzin;
 - na terenie gminy występują liczne boiska, stadion i place zabaw stanowiące strefę sportowo-rekreacyjną mieszkańców;
 - na terenie gminy istnieje dostęp do usług telekomunikacyjnych – możliwość przyłączy telefonii stacjonarnej i korzystanie z telefonii komórkowej;
- na terenie gminy dostęp do Internetu nie jest w żaden sposób ograniczony.

5.4. PODSUMOWANIE SFERY TECHNICZNEJ

W sferze technicznej zdiagnozowano następujące problemy:

- najwięcej budynków powstało w latach 1945-1970;
- stan infrastruktury budynków publicznych zlokalizowanych w gminie Łądek znajduje się w złym stanie i wymaga modernizacji;
- 66,4% mieszkań wyposażonych jest w centralne ogrzewanie;
- budynki użyteczności publicznej wykazują zły stan techniczny i wymagają modernizacji;
- na obiektach będących w administrowaniu gminy lub jej jednostek nie ma zlokalizowanych instalacji wykorzystujących energię ze źródeł odnawialnych;
- potencjał gminy w obrębie odnawialnych źródeł energii nie jest wykorzystany, instalacje odnawialnych źródeł energii są instalowane jedynie na budynkach prywatnych;
- według przeprowadzonej ankiety na terenie gminy Łądek, mieszkańcy w sferze technicznej zwracają uwagę na problemy związane z: brakiem dostępu do nowoczesnej technologii i brakiem podstawowych mediów.

W sferze technicznej zdiagnozowano następujące potencjały:

- 85,2% mieszkań w miejscowości Łądek wyposażonych jest w centralne ogrzewanie;
- na budynkach prywatnych montowane są instalacje odnawialnych źródeł energii, co wskazuje na zainteresowanie mieszkańców, pozyskiwaniem energii z alternatywnych źródeł, przyjaznych dla środowiska;
- gmina Łądek zlokalizowana jest na terenie o stosunkowo wysokiej prędkości wiatru w ciągu roku. Na tle Polski, gmina Łądek ma duże predyspozycje do wykorzystania energii pochodzącej z siły wiatru;
- gmina Łądek znajduje się w części wysokiego promieniowania słonecznego. Natężenie promieniowania słonecznego zapewnia ekonomiczne przetwarzanie promieni w energię użyteczną;

- gmina ta jest położona w obszarze o wysokiej temperaturze wód podziemnych, która sięga do 75°C, co rekomenduje montaż np. gruntowych pomp ciepła na terenie gminy.

5.5. PODSUMOWANIE SFERY ŚRODOWISKOWEJ

W sferze środowiskowej zdiagnozowano następujące problemy:

- dominującym nośnikiem ciepła – węgiel;
- system ciepłowniczy oparty na lokalnych kotłowniach i indywidualnych paleniskach;
- występowanie wyrobów zawierających azbest na terenie gminy;
- niekorzystny klimat akustyczny w otoczeniu autostrady A2;
- zły stan wód powierzchniowych;
- wody podziemne niezadawalającej jakości;
- brak punktu selektywnej zbiórki odpadów komunalnych na terenie gminy;
- transport prywatny sektorem o największym zużyciu energii oraz emisji CO₂.

W sferze środowiskowej zdiagnozowano następujące potencjały:

- występowanie obszarowych form ochrony przyrody;
- gminny system gospodarki odpadami komunalnymi opiera się na zorganizowanej zbiórce odpadów;
- brak składowisk odpadów komunalnych na terenie gminy;
- osiągnięcie wymaganych poziomów recyklingu takich frakcji, jak: papier, metal, tworzywa sztuczne i szkło oraz przygotowania do ponownego użycia i odzysku innymi metodami innych niż niebezpieczne odpadów budowlanych i rozbiórkowych;
- sukcesywne usuwanie wyrobów zawierających azbest z terenu gminy i miasta;
- eliminacja niskiej emisji poprzez sukcesywną realizację zadań określonych w Planie Gospodarki Niskoemisyjnej;
- na terenie gminy Łądek według Programu ochrony powietrza dla strefy wielkopolskiej nie odnotowano przekroczenia poziomów dopuszczalnych stężeń pyłu zawieszonego PM₁₀ oraz benzo(a)pirenu.

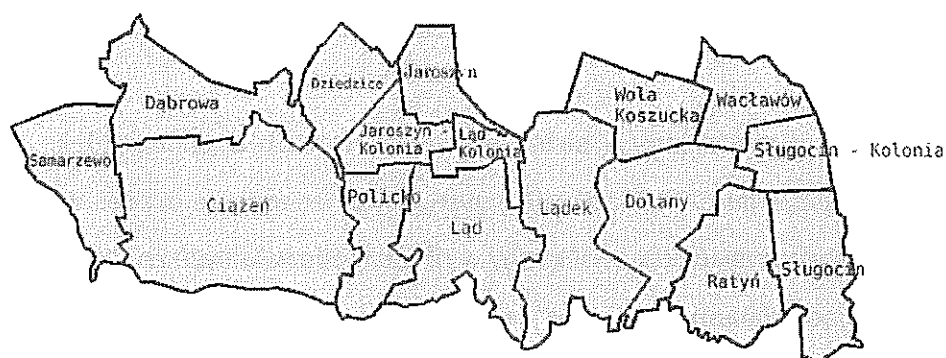
5.6. WNIOSKI I REKOMENDACJE

- należy zadbać o rozwój społeczności i wzrost liczby osób w wieku przedprodukcyjnym;
- należy zadbać o wyższą jakość życia mieszkańców gminy w wieku poprodukcyjnym, których w gminie przybywa;
- należy zadbać o zwiększenie jakości życia mieszkańców w szczególności w sołectwach: Ciążeń, Łąd i Łądek;
- należy zwrócić uwagę na działania mające na celu zatrzymanie wymeldowań, w szczególności w Ciążeniu, Dolanach, Łądzie, Łądku, Samarzewie i Sługocinie;
- należy zatrzymać wzrost liczby bezrobotnych;
- należy zadbać o zmniejszenie liczby rodzin korzystających z pomocy społecznej;
- należy zadbać o bezpieczeństwo w gminie;
- należy zadbać o stan techniczny bazy edukacyjnej na terenie gminy Łądek;
- należy zwiększyć ilość organizowanych przez GOK imprez kulturalnych;
- należy zadbać o zwiększenie aktywności gospodarczej mieszkańców gminy;
- należy zmodernizować sieci wodociągowe na terenie gminy Łądek;
- należy zwracać większą uwagę oraz edukować mieszkańców w zakresie odnawialnych źródeł energii;
- należy modernizować drogi na terenie gminy;
- należy rozwijać infrastrukturę pieszo-rowerową;
- należy zmodernizować infrastrukturę służącą użyteczności publicznej w miejscowości Łądek;
- należy zmodernizować budynki publiczne zlokalizowanych w gminie Łądek;
- należy zwiększyć ilość instalacji wykorzystujących energię ze źródeł odnawialnych i zacząć wykorzystywać potencjał gminy w obrębie odnawialnych źródeł energii;
- należy podjąć działania mające na celu zmniejszenie ilości wyrobów zawierających azbest na terenie gminy;
- należy zorganizować punkt selektywnej zbiórki odpadów komunalnych na terenie gminy.

6. DELIMITACJA

W celu ustalenia na jakim obszarze Gminy Łądek następuje koncentracja negatywnych zjawisk społecznych, a wraz z nimi współwystępują negatywne zjawiska gospodarcze lub środowiskowe lub przestrzenno-funkcjonalne lub techniczne, poszczególnym zjawiskom problemowym przypisano odpowiadające im wskaźniki statystyczne. Punktem odniesienia terytorialnego był podział gminy na sołectwa. Uznanie danego zjawiska za problemowe, biorąc pod uwagę twarde dane statystyczne, następowało w przypadku stwierdzenia wartości powyżej lub poniżej średniej dla gminy (w zależności od charakteru zjawiska). Dodatkowo została wskazana wartość „zbliżone do średniej”. Wartość ta wskazywała niewielkie odchylenie danej liczbowej od średniej dla gminy i w związku z tym nie mogła ona zostać zaliczona ani do przedziału „poniżej średniej” ani „powyżej średniej”. Podział ten został dokonany w sposób subiektywny, ponieważ średnia w przypadku jednego ze wskaźników wynosiła 0,19, a najwyższe odchylenia powyżej i poniżej średniej to kolejno: 0,34 i 0,00, natomiast w przypadku innego ze wskaźników średnia wynosiła 7,63, a najwyższe odchylenia powyżej i poniżej średniej to kolejno: 54 i 0,00. W związku z tym nie ma możliwości uśrednienia odchyleń i zastosowania matematycznej granicy. Zastosowana metoda delimitacji zapewnia, że wybór będzie adekwatny i obiektywny.

Rysunek poniżej przedstawia przyjęty do delimitacji podział gminy na sołectwa.



Rysunek 1. Podział gminy Łądek
Źródło: opracowanie własne

Wskaźniki wybrane do delimitacji zostały przedstawione w tabeli poniżej.

Tabela 5. Wskaźniki użyte na potrzeby wyznaczenia granic obszarów kryzysowych w gminie

Wskaźnik	Opis wskaźnika
Sfera społeczna	
Depopulacja	Dynamika zmian ludności – zgony i wymeldowania w poszczególnych sołectwach w przeliczeniu na 1000 mieszkańców gminy (-1 – powyżej średniej gminnej, 0 – zbliżone do średniej gminnej, 1 – poniżej średniej gminnej)
Starzenie się społeczeństwa	Liczba osób w wieku poprodukcyjnym w stosunku do liczby mieszkańców w przeliczeniu na 1000 mieszkańców gminy (-1 – powyżej średniej gminnej, 0 – zbliżone do średniej gminnej, 1 – poniżej średniej gminnej)
Bezrobocie	Liczba bezrobotnych w przeliczeniu na 1000 mieszkańców gminy (-1 – powyżej średniej gminnej, 0 – zbliżone do średniej gminnej, 1 – poniżej średniej gminnej)
Ubóstwo	Liczba rodzin, którym udzielono zasiłki w przeliczeniu na 1000 mieszkańców gminy (-1 – powyżej średniej gminnej, 0 – zbliżone do średniej gminnej, 1 – poniżej średniej gminnej)
Sfera gospodarcza	
Niski stopień przedsiębiorczości	
Ogólna liczba zarejestrowanych podmiotów gospodarczych	Ogólna liczba zarejestrowanych podmiotów gospodarczych (-1 – poniżej średniej gminnej, 0 – zbliżone do średniej gminnej, 1 – powyżej średniej gminnej) w przeliczeniu na 1000 mieszkańców gminy
Liczba zawieszonych firm	Liczba zawieszonych w 2016 roku firm (-1 – powyżej średniej gminnej, 0 – zbliżone do średniej gminnej, 1 – poniżej średniej gminnej) w przeliczeniu na 1000 mieszkańców gminy
Liczba wyrejestrowanych firm	Liczba wyrejestrowanych w 2016 roku firm (-1 – powyżej średniej gminnej, 0 – zbliżone do średniej gminnej, 1 – poniżej średniej gminnej) w przeliczeniu na 1000 mieszkańców gminy
Liczba zarejestrowanych firm	Liczba zarejestrowanych w 2016 roku firm (-1 – poniżej średniej gminnej, 0 – zbliżone do średniej gminnej, 1 – powyżej średniej gminnej) w przeliczeniu na 1000 mieszkańców gminy
Sfera przestrzenno-funkcjonalna	
Nagromadzenie obiektów zabytkowych	Liczba zabytków w poszczególnych sołectwach (-1 – powyżej średniej gminnej, 0 – zbliżone do średniej gminnej, 1 – poniżej średniej gminnej)
Niewystarczające wyposażenie w infrastrukturę kanalizacyjną	Wyposażenie w infrastrukturę kanalizacyjną (-1 – niewyposażone w infrastrukturę kanalizacyjną, 1 – wyposażone w infrastrukturę kanalizacyjną)
Sfera techniczna	
Degradacja stanu technicznego obiektów budowlanych	Liczba budynków wybudowanych przed 1989 r. (-1 – powyżej średniej gminnej, 0 – zbliżone do średniej gminnej, 1 – poniżej średniej gminnej)
Degradacja stanu technicznego	Liczba budynków użyteczności publicznej wymagających modernizacji (-1 – powyżej średniej gminnej, 0 – zbliżone do średniej gminnej, 1 –

obiektów
użyteczności
publicznej

poniżej średniej gminnej)

Sfera środowiskowa

Nagromadzenie
wyrobów
zawierających
azbest

Ilość wyrobów zawierających azbest na danym terenie (-1 – powyżej średniej gminnej, 0 – zbliżone do średniej gminnej, 1 – poniżej średniej gminnej)

źródło: opracowanie własne

Szczegółowy opis każdego ze wskaźników w odniesieniu do sytuacji w gminie został przedstawiony w dalszej części rozdziału.

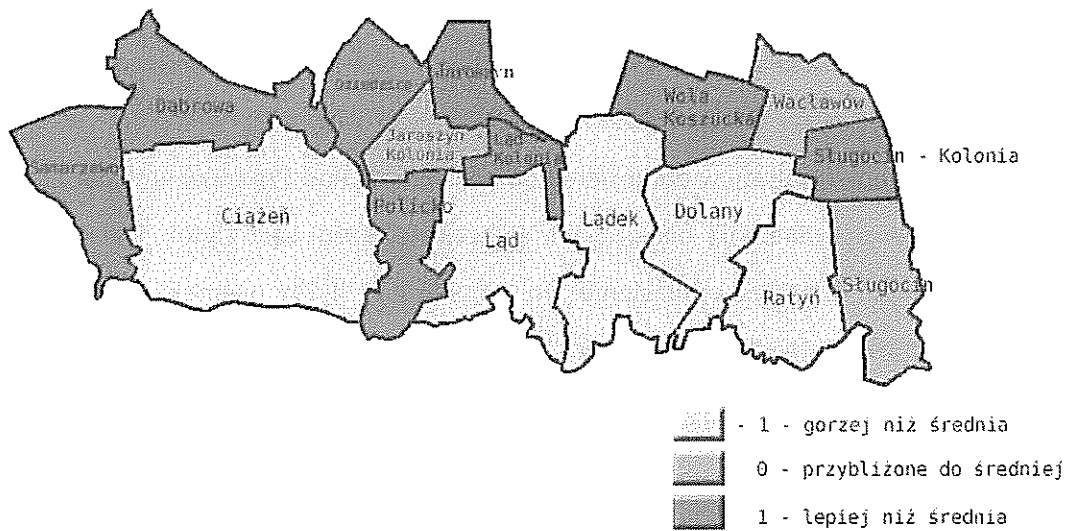
DEPOPULACJA

W ramach wskaźnika depopulacji danego obszaru przeanalizowano liczbę wymeldowań i zgonów na danym obszarze w przeliczeniu na 1000 mieszkańców gminy. Najsilniej problem depopulacji w odniesieniu do największej ilości zgonów w przeliczeniu na 1000 mieszkańców doświadczają następujące sołectwa: Ciężen, Łąd, Łądek, Dolany, Ratyń, natomiast problemu tego w odniesieniu do największej liczby wymeldowań na 1000 mieszkańców doświadczają sołectwa: Ciężen, Łąd, Łądek Dolany i Sługocin.

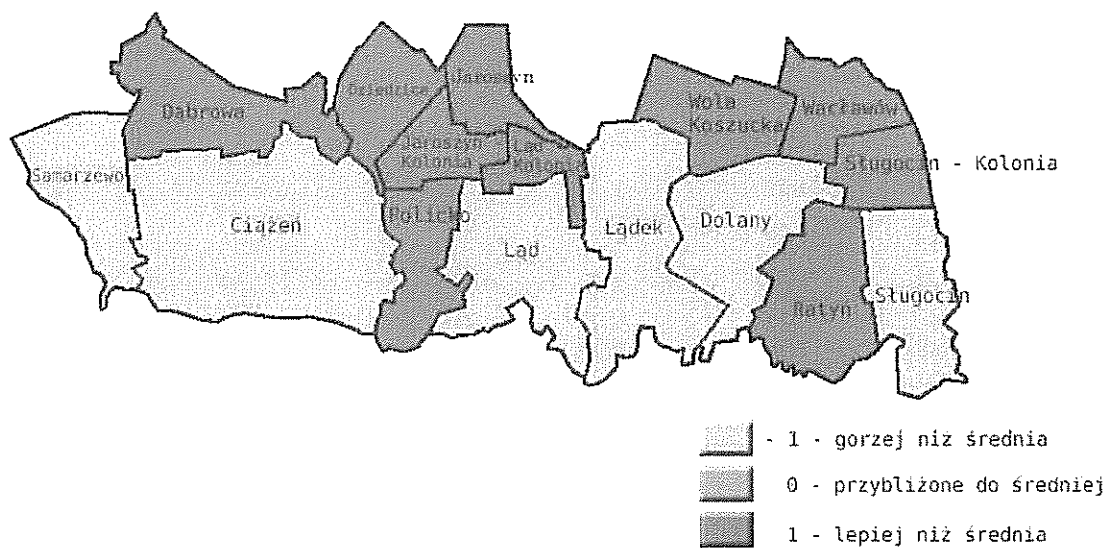
Tabela 6. Liczba zgonów i wymeldowań w gminie Łądek

Nazwa sołectwa	Zgony	Zgony na 1000 mieszkańców	Podział względem średniej równej 0,68	Wymeldowania	Wymeldowania na 1000 mieszkańców	Podział względem średniej równej 1,39
Ciężeń	13	2,22	-1	33	5,62	-1
Dąbrowa	1	0,17	1	2	0,34	1
Dolany	6	1,02	-1	11	1,87	-1
Dziedzice	2	0,34	1	6	1,02	1
Jaroszyn	2	0,34	1	6	1,02	1
Jaroszyn-Kolonia	4	0,68	0	1	0,17	1
Łąd	7	1,19	-1	20	3,41	-1
Łąd-Kolonia	2	0,34	1	1	0,17	1
Łądek	6	1,02	-1	11	1,87	-1
Policko	2	0,34	1	1	0,17	1
Ratyń	8	1,36	-1	6	1,02	1
Samarzewo	1	0,17	1	13	2,22	-1
Sługocin	4	0,68	0	11	1,87	-1
Sługocin-Kolonia	0	0,00	1	6	1,02	1
Wacławów	4	0,68	0	4	0,68	1
Woła Koszucka	2	0,34	1	2	0,34	1
SUMA	64			134		

Źródło: opracowanie własne



Rysunek 2. Rozkład przestrzenny problemu największej ilości zgonów w gminie Lądek
Źródło: opracowanie własne



Rysunek 3. Rozkład przestrzenny problemu największej ilości wymeldowań w gminie Lądek
Źródło: opracowanie własne

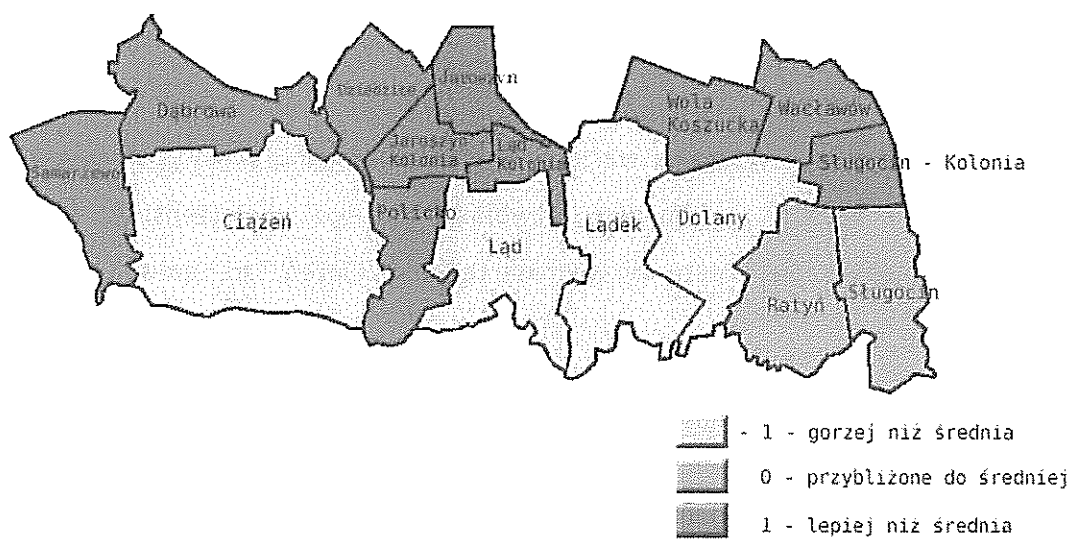
STARZENIE SIĘ SPOŁECZEŃSTWA

Wskaźnik starzenia się społeczeństwa został wyrażony liczbą osób w wieku poprodukcyjnym (kobiety po 60. roku życia i mężczyźni po 65. roku życia) w przeliczeniu na 1000 mieszkańców gminy. Wskaźnik starzenia się pozwala ocenić sytuację demograficzną danego terenu i wskazać możliwości rozwojowe danego społeczeństwa. Najsilniej obciążonymi demograficznie sołectwami w gminie Łądek są: Ciężen, Łąd, Łądek i Dolany.

Tabela 7. Liczba osób w wieku przedprodukcyjnym i poprodukcyjnym w gminie Łądek

Nazwa sołectwa	Liczba ludności	Wiek przedprodukcyjny na 1000 mieszkańców	Podział względem średniej równej 10-17	Wiek poprodukcyjny	Wiek poprodukcyjny na 1000 mieszkańców	Podział względem średniej równej 10-17
Ciężeń	1313	40,38	1	231	39,36	-1
Dąbrowa	177	5,62	-1	30	5,11	1
Dolany	451	13,46	1	89	15,16	-1
Dziedzice	183	5,11	-1	43	7,33	1
Jaroszyn	265	8,35	-1	45	7,67	1
Jaroszyn-Kolonia	177	3,75	-1	34	5,79	1
Łąd	549	16,19	1	94	16,02	-1
Łądek	900	26,75	1	175	28,92	-1
Łąd-Kolonia	143	4,60	-1	34	5,79	1
Policko	105	3,58	-1	25	4,26	1
Ratyn	398	13,29	1	77	13,12	0
Samarzewo	302	9,20	-1	65	11,08	1
Sługocin	324	10,73	0	77	13,12	0
Sługocin-Kolonia	126	3,41	-1	33	5,62	1
Wacławów	221	6,82	-1	43	7,33	1
Wola Koszucka	235	7,50	-1	53	9,03	1
SUMA	5869			1148		

Źródło: opracowanie własne



Rysunek 4. Rozkład przestrzenny największej ilości osób w wieku poprodukcyjnym w gminie Łądek
 Źródło: opracowanie własne

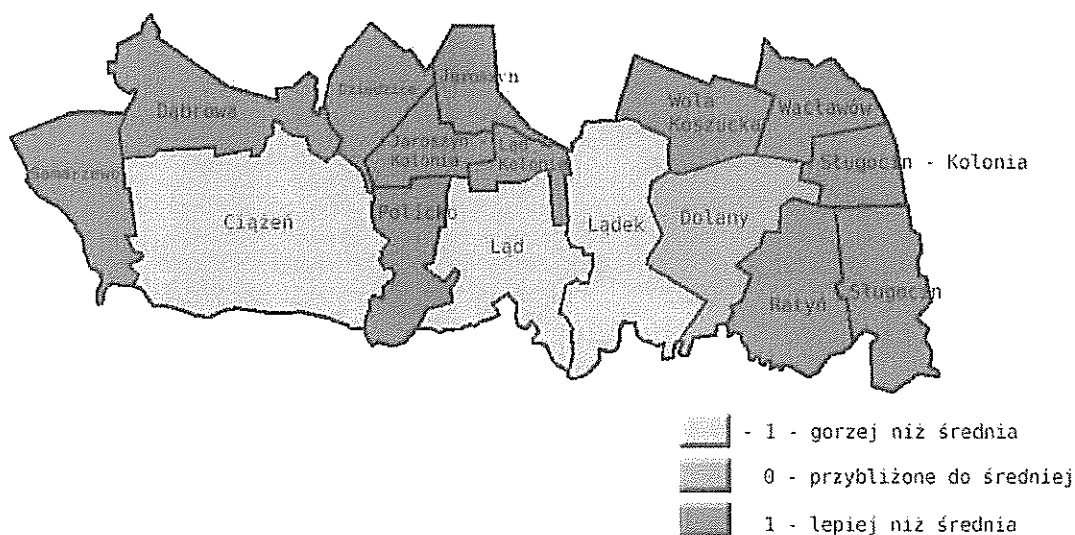
BEZROBOCIE

Wskaźnik poziomu bezrobocia wyraża liczbę bezrobotnych zarejestrowanych w Powiatowym Urzędzie Pracy w Słupcy w 2016 roku na 1000 mieszkańców gminy. Zjawisko wysokiego bezrobocia stanowi kluczową barierę i zagrożenie dla rozwoju społeczno-gospodarczego lokalnych społeczności, będąc źródłem napięć i konfliktów społecznych. W gminie Łądek najsilniejsze bezrobocie występuje w sołectwach: Ciążeń, Łąd i Łądek.

Tabela 8. Rozkład bezrobotnych w gminie Łądek

Nazwa sołectwa	Liczba bezrobotnych	Liczba bezrobotnych na 1000 mieszkańców	Poziom względnie średniej wojew. 3/76
Ciążeń	84	14,31	-1
Dąbrowa	10	1,70	1
Dolany	20	3,41	0
Dziedzice	4	0,68	1
Jaroszyn	13	2,22	1
Jaroszyn-Kolonia	2	0,34	1
Łąd	95	16,19	-1
Łądek	60	10,22	-1
Łąd-Kolonia	6	1,02	1
Policko	7	1,19	1
Ratyń	13	2,22	1
Samarzewo	11	1,87	1
Sługocin	4	0,68	1
Sługocin-Kolonia	7	1,19	1
Wacławów	14	2,39	1
Wola Koszucka	3	0,51	1
SUMA	353		

Źródło: opracowanie własne



Rysunek 5. Rozkład przestrzenny największej ilości bezrobotnych w gminie Łądek

Źródło: opracowanie własne

NISKI STOPIEŃ PRZEDSIĘBIORCZOŚCI

OGÓLNA LICZBA ZAREJESTROWANYCH PODMIOTÓW GOSPODARCZYCH

LICZBA ZAWIESZONYCH FIRM

LICZBA WYREJESTROWANYCH FIRM

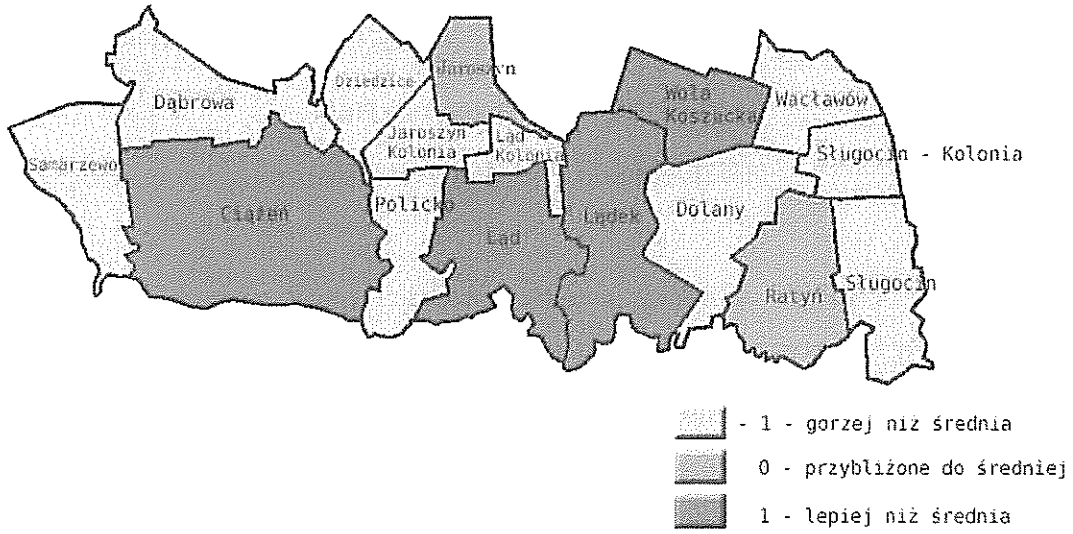
LICZBA ZAREJESTROWANYCH FIRM

Wskaźnik niskiego poziomu przedsiębiorczości został wyrażony liczbą firm, zarejestrowanych, zawieszonych i wyrejestrowanych podmiotów gospodarczych w 2016 roku w przeliczeniu na 1000 mieszkańców gminy. Wskaźnik ten świadczy o aktywności gospodarczej mieszkańców, której brak towarzyszy zwykle obszarom zdegradowanym. Najmniej firm funkcjonuje w sołectwach: Samarzewo, Dąbrowa, Dziedzice, Jaroszyn-Kolonia, Łąd-Kolonia, Policko, Dolany, Sługocin, Sługocin-Kolonia i Waclawów. Najmniej firm zarejestrowało się w sołectwach: Dąbrowa, Dziedzice, Jaroszyn, Jaroszyn-Kolonia, Łąd, Łąd-Kolonia, Policko, Ratyń, Samarzewo, Sługocin, Waclawów. Najwięcej zawieszonych firm mieści się w: Ciężeniu, Łądzie, Łądku, Jaroszynie, Dolanach, Samarzewie, Sługocinie i Woli Koszuckiej, a najwięcej wyrejestrowań firm miało miejsce w: Ciężeniu, Dolanach, Jaroszynie i Łądku.

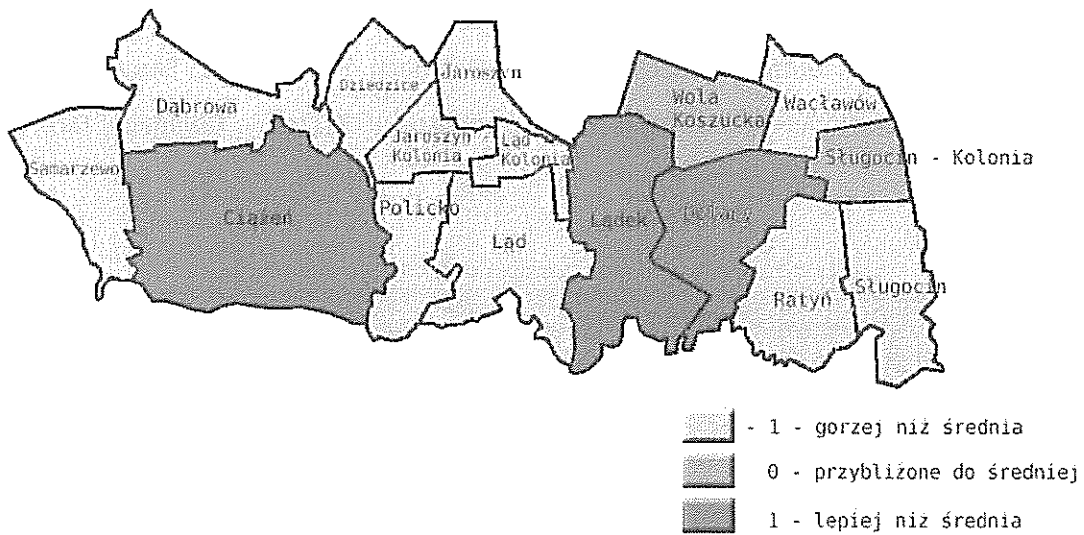
Tabela 10. Liczba podmiotów gospodarczych w gminie Łądek

Nazwa sołectwa	Liczba firm na 1000 mieszkańców	Podział względem średniej 3,80	Zarejestrowane firmy na 1000 mieszkańców	Podział względem średniej 0,29	Zawieszono firmy na 1000 mieszkańców	Podział względem średniej 0,23	Wyrejestrowane firmy na 1000 mieszkańców	Podział względem średniej 0,13
Ciężeń	12,44	1	0,85	1	0,51	-1	1,53	-1
Dąbrowa	1,53	-1	0,00	-1	0,00	1	0,00	1
Dolany	2,73	-1	0,51	1	0,68	-1	0,51	-1
Dziedzice	1,19	-1	0,00	-1	0,00	1	0,00	1
Jaroszyn	3,92	0	0,17	-1	0,51	-1	0,34	-1
Jaroszyn-Kolonia	0,85	-1	0,00	-1	0,00	1	0,00	1
Łąd	4,43	1	0,00	-1	0,34	-1	0,00	1
Łąd-Kolonia	0,68	-1	0,00	-1	0,00	1	0,00	1
Łądek	11,93	1	1,70	1	0,51	-1	0,34	-1
Policko	0,51	-1	0,00	-1	0,00	1	0,00	1
Ratyń	3,75	0	0,17	-1	0,17	0	0,17	0
Samarzewo	1,87	-1	0,17	-1	0,34	-1	0,00	1
Sługocin	1,53	-1	0,17	-1	0,34	-1	0,00	1
Sługocin-Kolonia	0,68	-1	0,34	0	0,00	1	0,00	1
Waclawów	0,68	-1	0,17	-1	0,00	1	0,00	1
Wola	12,04	1	0,34	0	0,34	-1	0,17	0

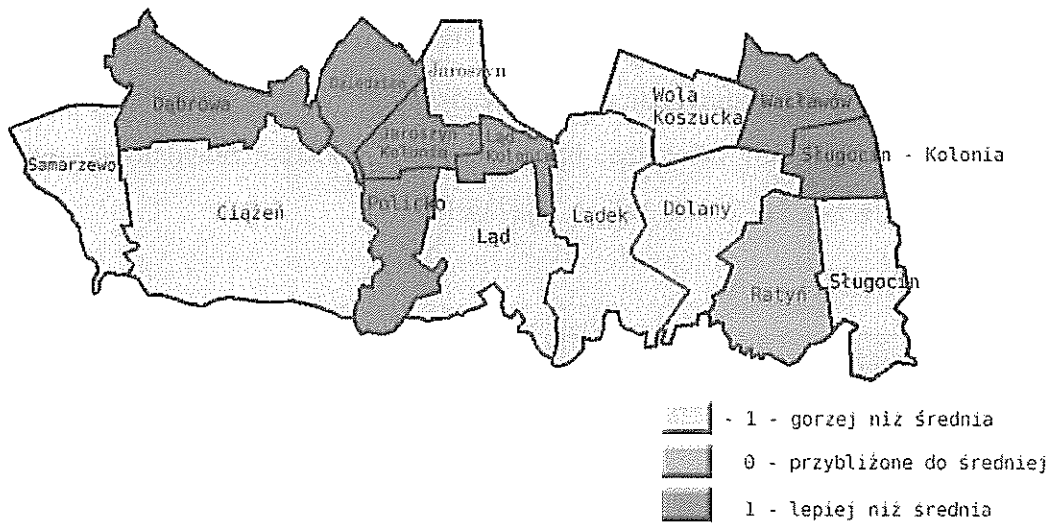
Źródło: Urząd Gminy Łądek



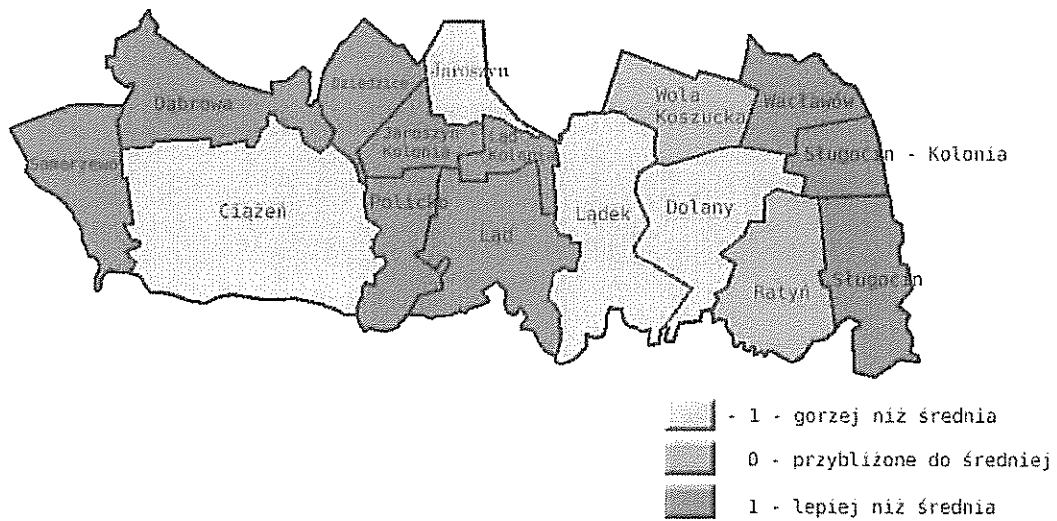
Rysunek 7. Rozkład przestrzenny problemu ilości firm w gminie Łądek
Źródło: opracowanie własne



Rysunek 8. Rozkład przestrzenny problemu zarejestrowanych firm w gminie Łądek
Źródło: opracowanie własne



Rysunek 9. Rozkład przestrzenny problemu zawieszonych firm w gminie Lądek.
Źródło: opracowanie własne



Rysunek 10. Rozkład przestrzenny problemu wyrejestrowanych firm w gminie Lądek.
Źródło: opracowanie własne

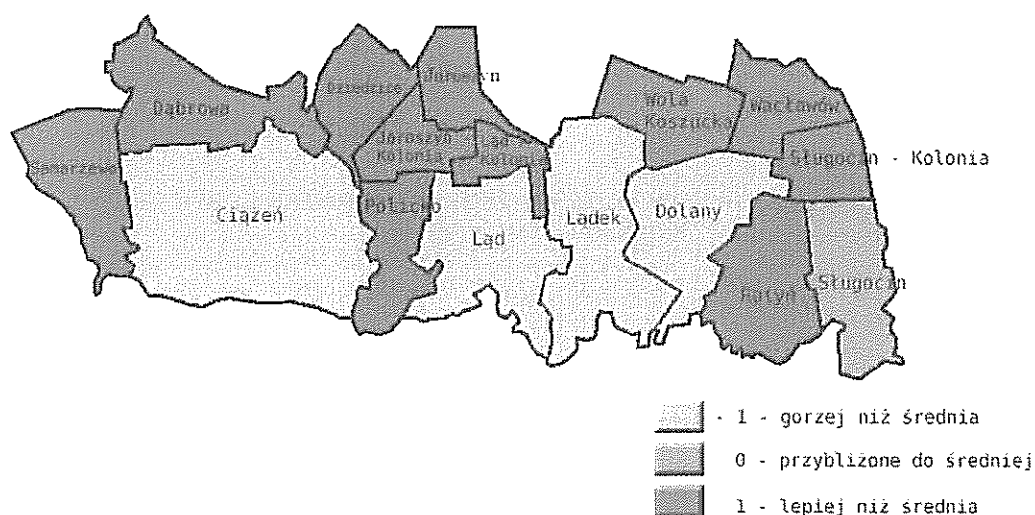
NAGROMADZENIE OBIEKTÓW ZABYTKOWYCH

Wskaźnik nagromadzenia obiektów zabytkowych został wyrażony liczbą zabytków w poszczególnych sołectwach. Analiza liczby zabytków stanowi zwykle uzupełnienie dla wskaźników społeczno-gospodarczych i świadczy o konieczności objęcia danego obszaru rewitalizacją w celu ochrony zabytków. Nagromadzenie obiektów zabytkowych najsilniej widoczne jest w sołectwach: Ciężen, Dolany, Łąd i Łądek.

Tabela 11. Liczba zabytków w gminie Łądek

Sołectwo	Liczba budynków	Współczynnik (średnia gminy)
Ciążeń	22	-1
Dąbrowa	0	1
Dolany	10	-1
Dziedzice	4	1
Jaroszyn	0	1
Jaroszyn-Kolonia	0	1
Łąd	10	-1
Łąd-Kolonia	0	1
Łądek	54	-1
Policko	2	1
Ratyń	2	1
Samarzewo	6	1
Sługocin	7	0
Sługocin-Kolonia	0	1
Wacławów	1	1
Wola Koszucka	4	1
SUMA	122	

Źródło: opracowanie własne

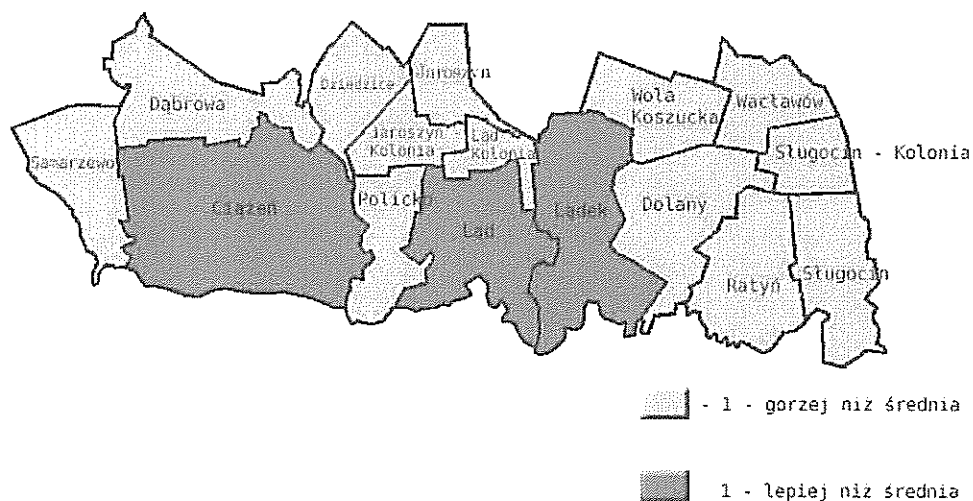


Rysunek 11. Rozkład przestrzenny największej liczby zabytków w gminie Łądek

Źródło: opracowanie własne

NIEWYSTARCZAJĄCE WYPOSAŻENIE W INFRASTRUKTURĘ KANALIZACYJNĄ

Wskaźnik niewystarczającego wyposażenia w infrastrukturę kanalizacyjną został wyrażony podziałem na miejsca wyposażone i niewyposażone w infrastrukturę kanalizacyjną i niewyposażone kanalizacji w 2016 roku. Analiza warunków mieszkaniowych stanowi zwykle uzupełnienie dla wskaźników społeczno-gospodarczych i świadczy o poziomie degradacji przestrzennej. W gminie Łądek w sieć kanalizacyjną nie są wyposażone następujące sołectwa: Samarzewo, Dąbrowa, Działdlice, Jaroszyn, Jaroszyn-Kolonia, Łąd-Kolonia, Policko, Wola Koszucka, Waclawów, Dolany, Ratyń, Sługocin, Sługocin-Kolonia.



Rysunek 12. Rozkład przestrzenny wyposażenia w sieć kanalizacyjną na terenie gminy Łądek
Źródło: opracowanie własne

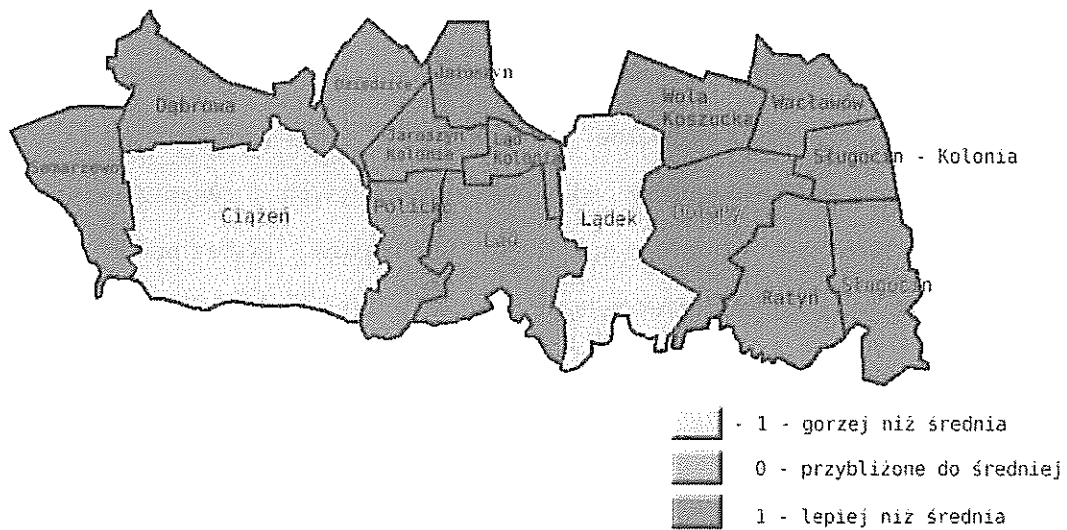
DEGRADACJA STANU TECHNICZNEGO OBIEKTÓW BUDOWLANYCH

Degradacja stanu technicznego budynku zaprezentowana została poprzez wskaźnik liczby budynków wybudowanych przed 1989 rokiem. Analiza warunków mieszkaniowych stanowi zwykle uzupełnienie dla wskaźników społeczno-gospodarczych i świadczy o poziomie degradacji przestrzennej. Najstarszymi budynkami w gminie charakteryzują się sołectwa: Ciążeń, Łąd i Łądek.

Tablica 12. Liczba budynków mieszkalnych wybudowanych przed 1989 rokiem w gminie Łądek

Miejscowość / ulica	Wybudowany przed rokiem 1989	Reszta względem średniej (średnia 197/89)
Łądek		
- Brzozowa	-	
- Leśna	7	
- Sosnowa	-	
- Świerkowa	3	
- Polna	13	
- Zielona	5	
- Krótka	7	
- Niska	23	
- Rynek	7	
- Wielodwór	8	
- Pyzderska	54	
- Słupecka	53	
- Koninska	41	
	221	-1
Ciążeń		
- Cmentarna	7	
- Wiosny Ludów	42	
- Marii Konopnickiej	8	
- Krótka	3	
- Krzywa	8	
- Parkowa	11	
- Plażowa	2	
- Polna	16	
- Rzeczna	12	
- Słupecka	9	
- Spacerowa	12	
- Wąska	17	
- Wrzosowa	5	
- Plac Zamkowy	15	
- Zielona	21	
- Królewska	7	
- Krótka	5	
- Wolności	70	
	270	-1
Łąd	101	1

Źródło: opracowanie własne



Rysunek 13. Rozkład przestrzenny wskaźnika degradacji stanu technicznego obiektów budowlanych w gminie Lądek
 Źródło: opracowanie własne

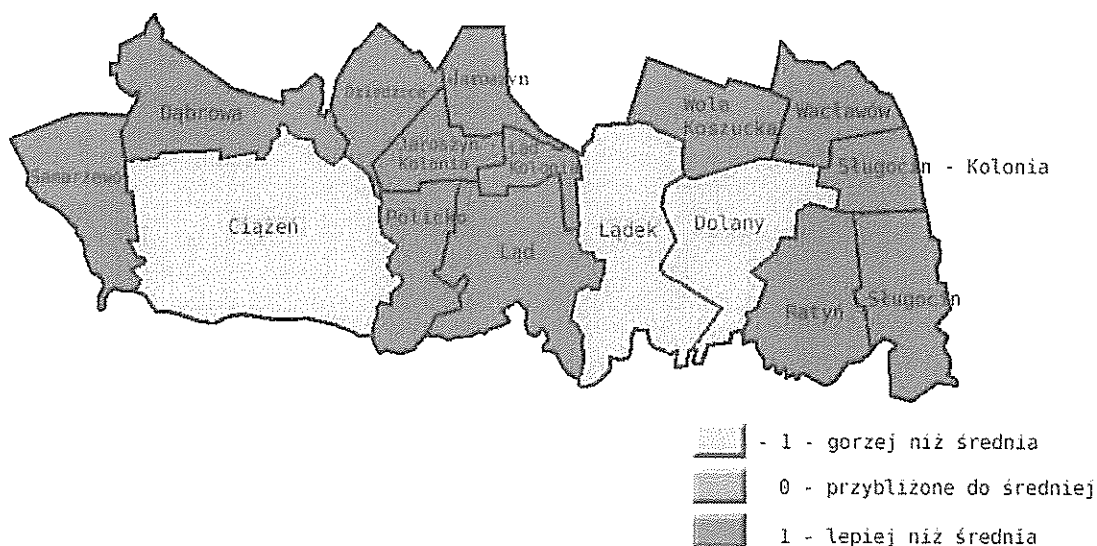
DEGRADACJA STANU TECHNICZNEGO OBIEKTÓW UŻYTECZNOŚCI PUBLICZNEJ

Degradacja stanu technicznego budynku zaprezentowana została poprzez wskaźnik liczby budynków użyteczności publicznej wymagających modernizacji. Analiza ta stanowi zwykle uzupełnienie dla wskaźników społeczno-gospodarczych i świadczy o poziomie degradacji przestrzennej. Największą ilością budynków użyteczności publicznej wymagających modernizacji charakteryzują się sołectwa: Ciążeń, Łądek i Dolany.

Tabela 13. Ilość budynków użyteczności publicznej wymagających modernizacji w gminie Łądek

	Ilość budynków	Przebieg względem średniej gminnej (0-3)
Ciążeń	4	-1
Dąbrowa		1
Dolany	2	-1
Dziedzice		1
Jaroszyn		1
Jaroszyn-Kolonia		1
Łąd		1
Łąd-Kolonia		1
Łądek	3	-1
Półcko		1
Ratyń	1	1
Samarzewo	1	1
Sługocin	1	1
Sługocin-Kolonia		1
Wacławów	1	1
Wola Koszucka	1	1
SUMA	14	

Źródło: opracowanie własne



Rysunek 14. Porządek przestrzenny największej ilości budynków użyteczności publicznej wymagających modernizacji

Źródło: opracowanie własne

NAGROMADZENIE WYROBÓW ZAWIERAJĄCYCH AZBEST

Jednym z równie ważnych aspektów diagnozy obszarów zdegradowanych jest sfera środowiskowa. Współcześnie nacisk kładzie się na optymalizowanie sytuacji środowiskowej, gdyż ma ona wpływ na jakość życia mieszkańców gminy oraz stanowi o atrakcyjności i potencjale danego obszaru. Zatem identyfikacja kondycji środowiska w gminie staje się niezwykle potrzebne w celu wyznaczenia obszarów kryzysowych wymagających działań interwencyjnych w ramach procesu rewitalizacji. Jako wskaźnik w sferze środowiskowej została wybrana ilość wyrobów zawierających azbest na danym terenie. W gminie Łądek najwięcej wyrobów zawierających azbest zlokalizowanych jest w sołectwach: Ciężen, Łądek, Dolany, Ratyń, Samarzewo, Sługocin i Waclawów.

Tabela 14. Wyniki inwentaryzacji wyrobów zawierających azbest

Sołectwo	Ilość bud. gosp.	LUZ	Ilość bud. miesz.	Powierzchnia (m ²)	Masa (kg)	Podział względem średniej równej 234 453,7
Ciężeń	165	8	63	30 077	508 885	-1
Dąbrowa	38	2	8	6 928	116 060	1
Dolany	115	8	42	24 105	403 815	-1
Dziedzice	55	2	15	10 690	179 082	1
Jaroszyn Kolonia	57	1	16	10 420	174 559	1
Jaroszyn	50	3	20	9 420	157 807	1
Łąd	35	5	18	8 835	148 007	1
Łądek	75	2	39	16 750	280 601	-1
Łąd Kolonia	29	4	16	5 150	86 274	1
Policko	37	1	4	5 670	94 986	1
Ratyń	79	2	41	16 200	271 387	-1
Samarzewo	100	1	12	17 500	293 165	-1
Sługocin	86	-	38	17 050	285 627	-1
Sługocin-Kolonia	18	1	4	3 280	54 948	1
Waclawów	47	-	11	7 940	436 060	-1
Wola Koszucka	74		24	15 520	259 996	1
Razem	1092	40	379	211 505	3 543 198	

Źródło: opracowanie własne

Obszary zdegradowane wyznaczone zostały na podstawie przeprowadzonej analizy wskaźnikowej w pięciu sferach. Za obszar zdegradowany należy uznać sołectwo, które w sferze społecznej odznaczają się największą ilością negatywnych zjawisk (powyżej lub poniżej średniej w zależności od wskaźnika) i co najmniej jednym wskaźnikiem gorszym od średniej w pozostałych sferach (gospodarczej, środowiskowej, przestrzenno-funkcjonalnej, technicznej).

W gminie Łądek obszarami zdegradowanymi, które cechują się nagromadzeniem negatywnych zjawisk społecznych są sołectwa Ciężenia, Łądek i miejscowość Łąd. W tych trzech jednostkach występuje równoczesne nagromadzenie problemów w sferze gospodarczej (najmniej zarejestrowani firm w Łądku, najwięcej wyrejestrowań firm w Ciężeniu i Łądku i najwięcej zawieszonych firm w Ciężeniu i Łądku), w sferze przestrzenno-funkcjonalnej (nagromadzenie obiektów zabytkowych), w sferze technicznej (degradacja stanu technicznego obiektów budowlanych i obiektów użyteczności publicznej) i środowiskowej (nagromadzenie wyrobów zawierających azbest). Poniższa tabela przedstawia zestawienie problemów we wszystkich sołectwach gminy Łądek i jest potwierdzeniem wyboru sołectw Ciężenia, Łąd i Łądek jako obszarów zdegradowanych.

Tabela 15. Zestawienie problemów w gminie Łądek

	Sfera społeczna	Sfera gospodarcza	Sfera przestrzenno-funkcjonalna	Sfera techniczna	Sfera środowiskowa	SUMA
Ciężenia	-5	0	0	-2	-1	-8
Dąbrowa	5	0	0	1	1	7
Dołany	-3	-1	-2	0	-1	-7
Dziedzice	5	0	0	2	1	8
Jaroszyn	5	-3	0	2	1	5
Jaroszyn-Kolonia	3	0	0	2	1	6
Łąd	-5	0	0	2	1	-2
Łąd-Kolonia	1	0	0	2	-1	2
Łądek	1	0	0	-2	1	-2
Policko	5	0	0	2	1	8
Ratyń	0	-1	0	2	-1	0
Samarzewo	3	-2	0	2	-1	2
Sługocin	1	-2	0	2	-1	0
Sługocin-Kolonia	5	1	-1	2	1	8
Wacławów	4	0	0	2	-1	5
Wola Koszucka	5	0	0	2	1	8

Źródło: opracowanie własne

Ponadto wskazane obszary charakteryzują się następującymi problemami:


- najwięcej osób w wieku poprodukcyjnym zamieszkuje sołectwa: Ciążeń, Łąd i Łądek (starzenie się społeczeństwa);
- w gminie Łądek najwięcej zgonów miało miejsce w sołectwach Ciążeń, Łąd, Łądek, Ratyń i Dolany;
- w Ciążeniu, Dolanach, Łądzie, Łądku, Samarzewie i Sługocinie odnotowano najwięcej wymeldowań;
- najwięcej zarówno bezrobotnych, jak i długotrwale bezrobotnych zamieszkuje w sołectwach Ciążeń, Łąd i Łądek;
- najwięcej rodzin i osób korzystających ze wsparcia pomocy społecznej zamieszkuje w sołectwach Ciążeń, Łąd i Łądek, tam też udziela się najwięcej zasiłków;
- w sołectwach Ciążeń, Łąd i Łądek z pomocy społecznej korzysta się z powodu: bezrobocia, niepełnosprawności, wielodzietności, długotrwałej lub ciężkiej choroby, potrzeby ochrony macierzyństw;
- liczba rodzin, które otrzymują pomoc finansową z OPS z tytułu problemów alkoholowych wynosi 26; w 2015 roku najwięcej osób i rodzin z problemem alkoholowym zamieszkuje w sołectwach Ciążeń, Łąd i Łądek;
- na terenie gminy Łądek funkcjonuje 11 Niebieskich Kart; najwięcej Niebieskich Kart funkcjonuje w rodzinach zamieszkujących sołectwa Ciążeń i Łądek;
- wysokim wskaźnikiem przestępczości charakteryzują się miejscowości Ciążeń (gdzie popełniono w sumie 7 przestępstw, których udział wynosił 30,4% oraz 8 wykroczeń co stanowi 16,7% wszystkich wykroczeń), Łąd (gdzie popełniono w sumie 5 przestępstw, których udział wynosił 21,7% oraz 5 wykroczeń co stanowi ponad 10,4% wszystkich wykroczeń);
- najwięcej wyrejestrowań i zawieszeń firm na 1000 mieszkańców w 2016 roku nastąpiło w sołectwach: Ciążeń, Dolany, Dąbrowa, Jaroszyn i Łądek;
- nagromadzenie obiektów zabytkowych najsilniej widoczne jest w sołectwach: Ciążeń, Dolany, Łąd i Łądek;
- najstarszymi budynkami w gminie charakteryzują się sołectwa: Ciążeń, Łąd i Łądek;
- największą ilością budynków użyteczności publicznej wymagających modernizacji charakteryzują się sołectwa: Ciążeń, Łądek i Dolany;

- w gminie Łądek najwięcej wyrobów zawierających azbest zlokalizowanych jest w sołectwach: Ciężęń, Łądek, Dolany, Ratyń, Samarzewo, Sługocin i Waclawów.

W związku z powyższym sołectwa Ciężęń, Łądek i Łąd zostały wybrane obszarami zdegradowanymi. Liczba mieszkańców wymienionych sołectw to 2762 osób, czyli 47,06% mieszkańców całej gminy. Wg wytycznych Ministerstwa Infrastruktury i Rozwoju, obszar rewitalizacyjny nie może być zamieszkały przez więcej niż 30% liczby mieszkańców gminy, a więc z wymienionych sołectw należało wybrać obszary, które wpisują się w wymienione Wytyczne.


W związku z powyższym jako obszary rewitalizacji zostały wybrane obszary w sołectwach zamieszkiwane przez mieszkańców (koncentracja funkcji mieszkaniowej i usługowej, bez uwzględniania lasów i obszarów rolnych), centra wsi, w których faktycznie występują zarówno problemy społeczne i gospodarcze, jak i przestrzenno-funkcjonalne, techniczne i środowiskowe oraz obszary wskazane przez mieszkańców podczas spotkań informacyjno-konsultacyjnych. Obszarami tymi są:

- miejscowość Łąd (549 mieszkańców),



Rysunek 16. Obszar rewitalizacji – Łąd
Źródło: opracowanie własne

- obszar ograniczony ulicami Wolności, Plac Zamkowy, Wiosny Ludów w Ciężeniu (515 mieszkańców),



*Rysunek 17. Obszar rewitalizacji – obszar w sołectwie Ciężenia
Źródło: opracowanie własne*

- obszar ograniczony ulicami: Konińską (do ulicy Zielonej), Kościelną, Zieloną, Słupecką, Krótką, Pyzderską, Polną i Rynek w Łądku (497 mieszkańców).



*Rysunek 18. Obszar rewitalizacji – obszar w sołectwie Łądek
Źródło: opracowanie własne*

Łącznie na wybranych obszarach zamieszkuje 1561 osób, czyli 26,56% mieszkańców gminy Łądek. W związku z tym liczba mieszkańców wyznaczonego obszaru nie przekracza 30% mieszkańców całej gminy Łądek. Powierzchnia wyznaczonych terenów wynosi 251,5 ha, czyli 2,55% powierzchni gminy Łądek i w związku z tym nie przekracza 20% powierzchni gminy określonych w Wytycznych Ministerstwa Infrastruktury i Rozwoju.

7. ZAŁOŻENIA LPR

7.1. WIZJA I MISJA LPR

Wizja to zobrazowanie stanu docelowego, opis przyszłego kompleksowego wizerunku społecznego, gospodarczego i przestrzennego obszaru rewitalizowanego stanowiący uzasadnienie doboru zasadności przyjętych zintegrowanych celów strategicznych, które chce się osiągnąć realizując program rewitalizacji.

Przeprowadzona diagnoza uzupełniona konsultacjami społecznymi wskazuje, że Gmina Łądek posiada potencjał, dzięki któremu można będzie poniższą wizję rewitalizacji i wynikające z niej cele zrealizować.

W wyniku przeprowadzonej diagnozy obszaru rewitalizacji określono następującą wizję:

„Tereny zrewitalizowane w miejscowościach Ciążeń, Łąd, Łądek w gminie Łądek będą obszarami wzmacniającymi możliwości rozwoju społeczno-gospodarczego, sprzyjającymi aktywizacji i integracji społeczeństwa, w pełni wykorzystującymi walory zabytkowe, historyczne i kulturowe, stwarzające mieszkańcom dogodne warunki zamieszkania i życia.”

Misja Programu Rewitalizacji to realistyczne sformułowanie filozofii, celów i zasad rozwoju. Uwzględniając zmieniającą się sytuację w otoczeniu, możliwości rozwojowe i oczekiwania mieszkańców, misję Lokalnego Programu Rewitalizacji Gminy Łądek na lata 2017-2023 sformułowano następująco:

Misją programu rewitalizacji jest kompleksowa odnowa przestrzenna, techniczna, gospodarcza i społeczna wyznaczonych do rewitalizacji obszarów w gminie Łądek – wprowadzenie nowych funkcji, wzmocnienie spójności przestrzennej, ożywienie relacji międzyludzkich, poprawa ładu przestrzennego, co istotnie wpłynie na jakość życia mieszkańców.

7.2. CELE LPR

Cele rewitalizacji są odpowiedzią na potrzeby zidentyfikowane w diagnozie obszaru rewitalizacji. Aby wyznaczona wizja została zrealizowana w jak najdokładniejszym zakresie wyznaczone zostały cele rewitalizacji i kierunki działań służące eliminacji lub ograniczeniu negatywnych zjawisk. Cele rewitalizacji będą niezmiennie do końca obowiązywania Programu, natomiast zmieniać mogą się metody osiągnięcia tych celów. Istotą Lokalnego Programu Rewitalizacji jest zaplanowanie i wdrożenie działań, których realizacja ma na celu usuwanie przyczyn degradacji wskazanych obszarów gminy oraz tworzenie warunków do jej zrównoważonego rozwoju. Poniżej przedstawiono cel główny oraz cele szczegółowe i kierunki działań, wyznaczone w ramach Lokalnego Programu Rewitalizacji Gminy Łądek na lata 2017-2023, które wpłyną na rozwiązanie problemów wskazanych w obszarach rewitalizacji.

CEL GŁÓWNY: Ożywienie obszarów rewitalizacji w gminie Łądek poprzez działania prowadzone w sposób zintegrowany w sferze społecznej, przestrzennej, gospodarczej i środowiskowej, zmierzające do zrównoważonego rozwoju Gminy.

7.2.1. CELE SZCZEGÓŁOWE I KIERUNKI DZIAŁAŃ

Cel 1. Poprawa jakości życia mieszkańców poprzez działania w zakresie integracji i aktywizacji społecznej (MIESZKAŃCY)

1.1. Integracja mieszkańców i włączenie społeczne

1.2. Aktywizacja młodzieży

1.3. Aktywizacja osób starszych

1.4. Aktywizacja osób niepełnosprawnych

Cel 2. Kształtowanie przestrzeni publicznych przyjaznych mieszkańcom poprzez podniesienie atrakcyjności, estetyczności i funkcjonalności (PRZESTRZEŃ)

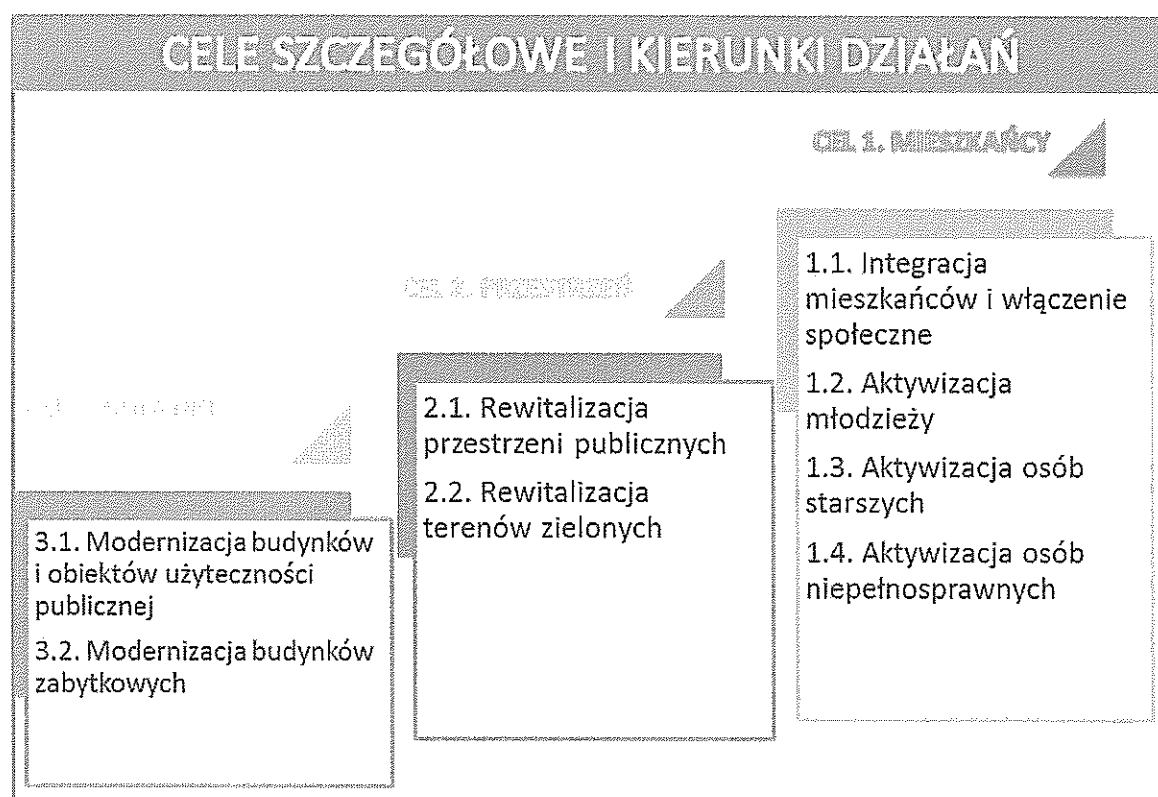
2.1. Rewitalizacja przestrzeni publicznych

2.2. Rewitalizacja terenów zielonych

Cel 3. Rozszerzenie oferty działalności realizowanej w budynkach i obiektach (BUDYNKI)

3.1. Modernizacja budynków i obiektów użyteczności publicznej

3.2. Modernizacja budynków zabytkowych



8. PRZEDSIĘWZIĘCIA REWITALIZACYJNE I POZOSTAŁE

Założenia Lokalnego Programu Rewitalizacji Gminy Łądek na lata 2017-2023 określone w poprzednim rozdziale zmierzają do poprawy warunków życia mieszkańców gminy, nadania nowych funkcji społecznych i gospodarczych istniejącym obiektom, poprawy funkcjonalności przestrzeni publicznej i ulepszonych wizerunku miasta. Będą one realizowane poprzez system wzajemnie wzmacniających się przedsięwzięć.

FISZKA PROJEKTOWA I

Nazwa przedsięwzięcia	MODERNIZACJA BUDYNKU URZĘDU GMINY ŁĄDEK
Podmiot zgłaszający i realizujący projekt	Gmina Łądek
Lokalizacja	Urząd Gminy w Łądku, ul. Rynek 26, Łądek
Zakres realizowanych zadań	<ul style="list-style-type: none"> - wykonanie niezbędnych prac modernizacyjnych; - dostosowanie budynku do osób niepełnosprawnych, osób starszych i rodzin z dziećmi; - zmiany funkcjonalności wynikające z obsługi mieszkańców i czynności administracyjnych.
Opis stanu istniejącego	<p>Urząd Gminy w Łądku to obiekt będący wizytówką zarówno samej miejscowości Łądek, jak i całej gminy. Stan budynku wskazuje na potrzebę działań modernizacyjnych. Konieczność wykonania tych prac jest zauważana zarówno przez mieszkańców, jak i osoby odwiedzające gminę.</p> <p>Budynek przeszedł proces rozbudowy i przebudowy w latach 70-tych, w czasie których całkowicie zatracił pierwotne cechy swojej architektury. Obecnie współistnienie z OSP jest formą koniecznego kompromisu, jednakże każda ze stron nie jest z istniejącej sytuacji do końca zadowolona z uwagi na ograniczenia dalszego rozwoju i konieczne będzie rozwiązanie tych problemów w najbliższym czasie.</p> <p>Budynek Urzędu Gminy jako obiekt użyteczności publicznej nie powinien posiadać barier ograniczających dostępność osobom niepełnosprawnym. W związku z powyższym, należałoby podjąć działania związane z dostosowaniem budynku dla tej grupy społeczności.</p>
Szacowana	600 000 zł

wartość	
Źródła finansowania	Europejski Fundusz Rozwoju Regionalnego, Wielkopolski Regionalny Program Operacyjny Działanie 9.2. Rewitalizacja miast i ich dzielnic, terenów wiejskich, przemysłowych i powojennych Środki własne Gminy Łądek Wielkopolski Fundusz Ochrony Środowiska i Gospodarki Wodnej w Poznaniu
Prognozowane rezultaty	<ul style="list-style-type: none"> - budowa prestiżu i wizerunku Gminy Łądek; - przywrócenie historycznej formy architektonicznej; - wewnętrzne modernizacje związane z nowymi zadaniami w gminie; - poprawa warunków i komfortu pracy urzędników; - swobodny dostęp dla obywateli do urzędu i możliwość, w przypadku osób niepełnosprawnych, samodzielnego załatwienia spraw.
Sposób ich oceny i zmierzenia w odniesieniu do celów rewitalizacyjnych	<ul style="list-style-type: none"> - liczba osób odwiedzających Urząd Gminy, - liczba osób niepełnosprawnych samodzielnie załatwiających sprawy, dzięki zlikwidowaniu barier architektonicznych.
Powiązanie z celami rewitalizacji	<p>Cel 1. Poprawa jakości życia mieszkańców poprzez działania w zakresie integracji i aktywizacji społecznej (MIESZKAŃCY)</p> <p>Cel 3. Zmiana lub nadanie nowych funkcji budynkom i obiektom (BUDYNKI)</p>

FISZKA PROJEKTOWA II

Nazwa przedsięwzięcia	ŚRODOWISKOWY DOM SAMOPOMOCY W PAŁACU W ŁĄDZIE
Podmiot zgłaszający i realizujący projekt	Gmina Łądek Gminny Ośrodek Pomocy Społecznej Powiatowe Centrum Pomocy Rodzinie w Słupcy Organizacje pozarządowe
Lokalizacja	Ośrodek Edukacji Przyrodniczej w Łądzie (Pałac w Łądzie)
Zakres realizowanych zadań	<ul style="list-style-type: none"> - stworzenie miejsca pobytu dla osób przewlekłe psychicznie chorych – typ A, dla osób upośledzonych umysłowo – typ B, dla osób wykazujących inne, przewlekłe zaburzenia psychiczne – typ C oraz osób z zaburzeniami somatycznymi; - stworzenie miejsca z ofertą poradnictwa psychologicznego, pomocy w załatwianiu spraw związanych z kwestiami urzędowymi i zdrowotnymi; - stworzenie warunków dla osób chorych do treningu interpersonalnego, spędzania wolnego czasu, funkcjonowania w normalnym życiu; - organizacja zajęć z terapii ruchowej; - <u>przewidywany typ pobytu – dzienny z dowozem.</u>
Opis stanu istniejącego	W chwili obecnej w Pałacu mieści się siedziba Ośrodka Edukacji Przyrodniczej Zespołu Parków Krajobrazowych Województwa Wielkopolskiego. Po przejęciu przez Gminę Łądek obiektu zaplanowane jest uruchomienie ŚDS w Łądzie w porozumieniu z PCPR w Słupcy. Działanie to jest uwarunkowane występującą tej części województwa szeroko pojętą potrzebą pomocy w stosunku do osób niepełnosprawnych.
Szacowana wartość	800 000 zł
Źródła finansowania	Europejski Fundusz Społeczny, Wielkopolski Regionalny Program Operacyjny 2014+ Poddziałanie 7.1.2. Aktywna integracja

	Europejski Fundusz Rozwoju Regionalnego, Wielkopolski Regionalny Program Operacyjny 2014+ Działanie 9.2 Rewitalizacja miast i ich dzielnic, terenów wiejskich, przemysłowych i powojkowych Środki własne Gminy Łądek
Prognozowane rezultaty	<ul style="list-style-type: none"> - stworzenie komfortowych warunków pobytu osób przewlekle chorych psychicznie; - poprawa bezpieczeństwa osób przebywających w ośrodku; - pomoc osobom chorym w kształtowaniu i trenowaniu umiejętności interpersonalnych oraz umiejętności spędzania wolnego czasu; - stworzenie terenu bezpiecznego i funkcjonalnego; - wzrost poczucia dbałości o grupę społeczną.
Sposób ich oceny i zmierzenia w odniesieniu do celów rewitalizacyjnych	<ul style="list-style-type: none"> - liczba osób przebywających w ŚDS, - liczba osób uczestniczących w różnych formach treningu oraz terapii ruchowej, - ankiety oceniające, - liczba osób korzystających z pomocy psychologicznej, - liczba obecności.
Powiązanie z celami rewitalizacji	<p>Cel 1. Poprawa jakości życia mieszkańców poprzez działania w zakresie integracji i aktywizacji społecznej (MIESZKAŃCY)</p> <p>Cel 3. Zmiana lub nadanie nowych funkcji budynkom i obiektom (BUDYNKI)</p>

FISZKA PROJEKTOWA III

Nazwa przedsięwzięcia	MIĘDZYPOKOLENIOWE CENTRUM INTEGRACJI W ŁĄDKU
Podmiot zgłaszający i realizujący projekt	Gmina Łądek Gminny Ośrodek Pomocy Społecznej w Łądku Gminny Ośrodek Kultury w Łądku
Lokalizacja	Urząd Gminy w Łądku, ul. Rynek 26, Łądek, Gminny Ośrodek Kultury lub Gminny Ośrodek Pomocy Społecznej, Pyzderska 20
Zakres realizowanych zadań	<ul style="list-style-type: none"> - świetlica środowiskowa we współpracy z GOPS - miejsce spotkań dla dzieci i młodzieży; możliwość prowadzenia zajęć wyrównawczych i rozwijających, miejsce spędzania czasu dla dzieci z rodzin objętych działaniem GOPS - stworzenie i realizacja kompleksowych działań aktywizująco-integracyjnych; - organizacja warsztatów rozwojowych, artystycznych pogadarek, wydarzeń, seminariów i innych rozwijających kompetencje społeczne; - aktywizacja społeczna osób starszych poprzez organizację zajęć edukacyjnych, spotkań, warsztatów, wykładów specjalistów; - przeciwdziałanie negatywnym zjawiskom społecznym, poprawa jakości życia mieszkańców, stworzenie warunków integracji i odbudowy więzi społecznych; - pomoc zdrowotna dla osób starszych poprzez spotkania z lekarzem, dietetykiem; - zajęcia w zakresie rehabilitacji ogólnozdrowotnej; - wyjazdy kulturalne i turystyczne; - przekonanie osób dojrzałych, że niezależnie od wieku mogą się rozwijać, doskonalić swoje umiejętności, poznawać nowych ludzi i aktywnie spędzać czas wolny;

	<ul style="list-style-type: none"> - przeciwdziałanie izolacji i samotności osób starszych – integracja międzypokoleniowa; - zabezpieczenie dostępu do oferty kulturalnej i krajoznawczej. <p>W dziedzinie kultury:</p> <ul style="list-style-type: none"> - poprawa dostępności do dóbr kultury - zachowanie dziedzictwa kulturowego w gminie Łądek, - organizacja zajęć dla dzieci, młodzieży, dorosłych, seniorów historii ziemi łądeckiej. <p>W zakresie pracy NGOs:</p> <ul style="list-style-type: none"> - wsparcie aktywizacji mieszkańców Łądku, - współprowadzenie zajęć w świetlicy środowiskowej dla dzieci z trudnych rodzin, - wsparcie dla osób będących w trudnej sytuacji poprzez warsztaty, spotkanie z psychologiem.
<p>Opis stanu istniejącego</p>	<p>W chwili obecnej Gminny Ośrodek Kultury realizuje funkcje dotyczące aktywizacji dzieci i młodzieży oraz współpracy z seniorami (Klub Seniora i Łądkowski Uniwersytet Trzeciego Wieku). W ramach tych działań szczególną troską Ośrodek otacza dzieci i młodzież. Zajęcia prowadzone w Ośrodku kształtują wrażliwość młodych ludzi, która pozwala im znaleźć właściwą dla nich formę. Dzięki zajęciom: plastycznym, muzycznym, teatralnym, kulinarnym i tanecznym dzieci i młodzież mają możliwość wszechstronnego rozwoju. Mają oni również możliwość prezentacji swoich dokonań podczas imprez plenerowych, wyjazdów i pikników artystycznych.</p> <p>Ośrodek Kultury również działa w kierunku osób starszych, którzy w Ośrodku rozwijają swoje talenty artystyczne w dziedzinie muzycznej. Zespół śpiewaczy Klubu Seniora „Radość”, bardzo często przygotowuje programy artystyczne słowno-muzyczne występując z nimi na terenie Gminy, powiatu lub jeszcze dalej. Seniorzy spotykają się w każdy wtorek już od ponad 22 lat i mają na swoim koncie wiele sukcesów w tej dziedzinie. Ponadto w październiku</p>

	<p>2015 r. rozpoczął swą działalność Łądkowski Uniwersytet Trzeciego Wieku, jako komórka organizacyjna Gminnego Ośrodka Kultury. Ma on na celu zapewnienie ludziom 50+ szanse jak najszerszego rozwoju. Słuchaczom zostały zaproponowane takie sekcje, jak: plastyczna (malarstwo, rękodzieło artystyczne), muzyczna (chór), zajęcia sportowe („gimnastyka dla zdrowia” i nordic-walking), turystyczna, językowa (język angielski) oraz informatyczna. W miarę upływu czasu oferta będzie wzbogacana.</p>
Szacowana wartość	400 000 zł
Źródła finansowania	<p>Europejski Fundusz Społeczny, Wielkopolski Regionalny Program Operacyjny 2014+ Poddziałanie 7.1.2. Aktywna integracja</p> <p>Europejski Fundusz Rozwoju Regionalnego, Wielkopolski Regionalny Program Operacyjny 2014+ Działanie 9.2 Rewitalizacja miast i ich dzielnic, terenów wiejskich, przemysłowych i powojkowych</p> <p>Środki własne Gminy Łądek</p>
Prognozowane rezultaty	<ul style="list-style-type: none"> - poprawa jakości życia mieszkańców; - zwiększenie aktywności seniorów; - rozwój zainteresowań; - przeciwdziałanie wykluczeniu społecznemu.
Sposób ich oceny i zmierzenia w odniesieniu do celów rewitalizacyjnych	<ul style="list-style-type: none"> - listy obecności – liczba osób biorących udział w zajęciach, - ankiety, - sondaż, - liczba zorganizowanych wydarzeń, - dokumentacja fotograficzna.
Powiązanie z celami rewitalizacji	<p>Cel 1. Poprawa jakości życia mieszkańców poprzez działania w zakresie integracji i aktywizacji społecznej (MIESZKAŃCY)</p> <p>Cel 3. Zmiana lub nadanie nowych funkcji budynkom i obiektom (BUDYNKI)</p>

FISZKA PROJEKTOWA IV

Nazwa przedsięwzięcia	CENTRUM INTEGRACJI W ŁĄDZIE
Podmiot zgłaszający i realizujący projekt	Gmina Łądek Gminny Ośrodek Pomocy Społecznej w Łądku Gminny Ośrodek Kultury w Łądku
Lokalizacja	Łąd, Dom Ludowy
Zakres realizowanych zadań	<ul style="list-style-type: none"> - świetlica środowiskowa we współpracy z Gminnym Ośrodkiem Pomocy Społecznej w Łądku i Gminnym Ośrodkiem Kultury w Łądku - miejsce spotkań dla dzieci i młodzieży; możliwość prowadzenia zajęć wyrównawczych i rozwijających, miejsce spędzania czasu dzieci z rodzin objętych działaniem Gminnego Ośrodka Pomocy Społecznej; - uruchomienie organizacji harcerskiej Związek Harcerstwa Rzeczypospolitej we współpracy z Parafią; - współpraca z NGO - Oratorium w zakresie zajęć wyrównawczych i rozwijających; - stworzenie i realizacja kompleksowych działań aktywizująco-integracyjnych; - aktywizacja społeczna osób starszych poprzez organizację zajęć edukacyjnych, spotkań, warsztatów, wykładów specjalistów; - przeciwdziałanie negatywnym zjawiskom społecznym, poprawa jakości życia mieszkańców, stworzenie warunków integracji i odbudowy więzi społecznych; - pomoc zdrowotna dla osób starszych poprzez spotkania z dietetykiem; - zajęcia w zakresie rehabilitacji ogólnozdrowotnej; - wyjazdy kulturalne i turystyczne; - przekonanie osób dojrzałych, że niezależnie od wieku mogą się rozwijać, doskonalić swoje umiejętności, poznawać nowych ludzi i aktywnie spędzać czas wolny;

	<ul style="list-style-type: none"> - przeciwdziałanie izolacji i samotności osób starszych – integracja międzypokoleniowa; - zabezpieczenie dostępu do oferty kulturalnej i krajoznawczej. <p>W dziedzinie kultury:</p> <ul style="list-style-type: none"> - poprawa dostępności do dóbr kultury, - zachowanie dziedzictwa kulturowego w gminy Łądek, - organizacja zajęć dla dzieci, młodzieży, dorosłych, seniorów historii ziemi łądeckiej, <p>W zakresie pracy NGOs:</p> <ul style="list-style-type: none"> - wsparcie aktywizacji mieszkańców Łądu, - świetlica środowiskowa dla dzieci z trudnych rodzin, - wsparcie dla osób będących w trudnej sytuacji poprzez warsztaty, spotkanie z psychologiem.
<p>Opis stanu istniejącego</p>	<p>W chwili obecnej Dom Ludowy korzysta ze środków funduszu sołeckiego i wolnymi krokami przygotowuje miejsce bardzo istotne z punktu widzenia lokalnej społeczności – sołectwa Łąd i okolicznych sołectw. Dzięki współpracy z GOK oraz poprzez środki na rewitalizację możliwe byłoby rozwinięcie aktywizacji dzieci i młodzieży (95 osób) oraz seniorów (94 osoby). Współpraca z GOK, który skutecznie realizuje funkcje dotyczące aktywizacji dzieci i młodzieży oraz współpracy z seniorami (Klub Seniora i LUTW) jako Partnerem projektu. W ramach tych działań szczególną troską ośrodek w Łądzie będzie otaczał dzieci i młodzież – organizacja warsztatów rozwojowych, artystycznych pogadanek, wydarzeń, seminariów i innych rozwijających kompetencje;</p> <ul style="list-style-type: none"> - funkcjonowanie Klubu Seniora i LUWT – miejsce spotkań dla seniorów. <p>Zajęcia prowadzone w ośrodku kształtują wrażliwość młodych ludzi, która pozwala im znaleźć właściwą dla nich formę. Dzięki zajęciom: plastycznym, muzycznym, teatralnym, kulinarnym i tanecznym dzieci i młodzież mają możliwość rozwoju. Mają oni również możliwość</p>

	<p>prezentacji swoich dokonań podczas imprez plenerowych, wyjazdów i pikników artystycznych.</p> <p>Wspólnie z GOK podejmowane są działania skierowane do osób starszych, którzy w mogą rozwijać swoje zainteresowania. Uniwersytet Trzeciego Wieku, czy Klub Seniora ma na celu zapewnienie ludziom 50+ szanse jak najszerszego rozwoju.</p> <p>W gminie Łądek przybywa osób w wieku poprodukcyjnym, są drugą najliczniejszą grupą ludności, po osobach w wieku produkcyjnym. Dodatkowo na przestrzeni ostatnich pięciu lat wzrósł udział liczby ludności w wieku poprodukcyjnym, natomiast maleje udział ludności w wieku przedprodukcyjnym. Przy wielu ulicach mieszka więcej osób w wieku poprodukcyjnym niż przedprodukcyjnym.</p>
Szacowana wartość	200 000 zł
Źródła finansowania	<p>Europejski Fundusz Społeczny, Wielkopolski Regionalny Program Operacyjny 2014+ Poddziałanie 7.1.2. Aktywna integracja</p> <p>Europejski Fundusz Rozwoju Regionalnego, Wielkopolski Regionalny Program Operacyjny 2014+ Działanie 9.2 Rewitalizacja miast i ich dzielnic, terenów wiejskich, przemysłowych i powojkowych</p> <p>Środki własne Gminy Łądek</p>
Prognozowane rezultaty	<ul style="list-style-type: none"> - zapewnienie możliwości przebywania w swojej grupie wiekowej; - zwiększenie kontaktów międzyludzkich – integracja; - polepszenie kondycji psychicznej i fizycznej; - budowa prestiżu, określenie miejsca i roli osób starszych w społeczeństwie i rodzinie; - uruchomienie bodźca do aktywności życiowej: motywacja do wychodzenia z domu, do dbania o wygląd, kondycję fizyczną i psychiczną; - odnalezienie własnej wartości i użyteczności poprzez rozwój i doskonalenie swoich umiejętności; - poprawa jakości życia mieszkańców;

	<ul style="list-style-type: none"> - zwiększenie aktywności seniorów; - rozwój zainteresowań, - przeciwdziałanie wykluczeniu społecznemu;
<p>Sposób ich oceny i zmierzenia w odniesieniu do celów rewitalizacyjnych</p>	<ul style="list-style-type: none"> - listy obecności – liczba osób biorących udział w zajęciach, - ankiety, - sondaż, - liczba zorganizowanych wydarzeń, - dokumentacja fotograficzna.
<p>Powiązanie z celami rewitalizacji</p>	<p>Cel 1. Poprawa jakości życia mieszkańców poprzez działania w zakresie integracji i aktywizacji społecznej (MIESZKAŃCY)</p> <p>Cel 3. Zmiana lub nadanie nowych funkcji budynkom i obiektom (BUDYNKI)</p>

FISZKA PROJEKTOWA V

Nazwa przedsięwzięcia	MIĘDZYPOKOLENIOWE CENTRUM INTEGRACJI w CIĄŻENIU
Podmiot zgłaszający i realizujący projekt	Gmina Łądek Gminny Ośrodek Kultury Łądek Gminny Ośrodek Pomocy Społecznej Łądek
Lokalizacja	ul. Wolności 42, 62-404 Ciążeń
Zakres realizowanych zadań	<ul style="list-style-type: none"> - świetlica środowiskowa we współpracy z GOK i GOPS - miejsce spotkań dla dzieci i młodzieży; możliwość prowadzenia zajęć wyrównawczych i rozwijających, miejsce spędzania czasu; - współpraca z NGOs - w zakresie zajęć wyrównawczych i rozwijających; - organizacja warsztatów rozwojowych, artystycznych pogadank, wydarzeń, seminariów i innych rozwijających kompetencje; - funkcjonowanie Klubu Seniora i Łądkowskiego Uniwersytetu Trzeciego Wieku – miejsce spotkań dla seniorów; - stworzenie i realizacja kompleksowych działań aktywizująco-integracyjnych; - aktywizacja społeczna osób starszych poprzez organizację zajęć edukacyjnych, spotkań, warsztatów, wykładów specjalistów; - przeciwdziałanie negatywnym zjawiskom społecznym, poprawa jakości życia mieszkańców, stworzenie warunków integracji i odbudowy więzi społecznych; - pomoc zdrowotna dla osób starszych poprzez spotkania z dietetykiem; - zajęcia w zakresie rehabilitacji ogólnozdrowotnej; - wyjazdy kulturalne i turystyczne; - przekonanie osób dojrzałych, że niezależnie od wieku mogą się rozwijać, doskonalić swoje umiejętności, poznawać nowych ludzi i aktywnie spędzać czas wolny;

	<ul style="list-style-type: none"> - przeciwdziałanie izolacji i samotności osób starszych – integracja międzypokoleniowa; - zabezpieczenie dostępu do oferty kulturalnej i krajoznawczej. <p>W dziedzinie kultury:</p> <ul style="list-style-type: none"> - poprawa dostępności do dóbr kultury, - zachowanie dziedzictwa kulturowego w gminy Łądek, - organizacja zajęć dla dzieci, młodzieży, dorosłych, seniorów historii ziemi łądeckiej. <p>W zakresie pracy NGOs:</p> <ul style="list-style-type: none"> - wsparcie aktywizacji mieszkańców Ciężenia, - świetlica środowiskowa dla dzieci z trudnych rodzin, - wsparcie dla osób będących w trudnej sytuacji poprzez warsztaty, spotkanie z psychologiem, - remont i adaptacja pomieszczeń w Ciężeniu do funkcjonowania GOK, biblioteki i organizacji NGOs, - organizacja wystaw, imprez, warsztatów, spotkań, - dostęp i udział osób niepełnosprawnych.
<p>Opis stanu istniejącego</p>	<p>Obecnie w budynku jest filia przedszkola oraz filia GOK. Budynek po opuszczeniu przez przedszkole wymaga gruntownej adaptacji do funkcji Centrum Integracji – filia GOK i filia Biblioteki, organizacji NGOs i współpracy z GOPS. Obecnie z oferty świetlicy korzystają seniorzy, dzieci i młodzież. W filii GOK odbywają się zajęcia z rękodzieła artystycznego w ramach Łądkowskiego Uniwersytetu Trzeciego Wieku, zajęcia plastyczno-kulinarne dla młodzieży, zajęcia plastyczno-kulinarne dla dzieci, czynna jest kawiarenka internetowa. GOK w partnerstwie z Gminną Biblioteką Publiczną Filia w Ciężeniu organizuje konkursy dla dzieci, jak również kulturalne wyjazdy do teatru, cykliczne imprezy, jak np. Noc Świętojańska, a w ciągu całego roku organizowane są okołoświęteczne warsztaty dekoracyjne dla dzieci i dorosłych. Dla dzieci organizowane są andrzejki, bale karnawałowe, Dzień Dziecka oraz wiele innych imprez.</p>

	<p>Filia Biblioteki w Ciężeniu oprócz podstawowych zadań biblioteki, jak: gromadzenie, uzupełnianie, opracowywanie, udostępnianie wszelkich znajdujących się w niej materiałów i obsługę użytkowników, prowadzi działalność informacyjną tworzy katalog on-line poprzez wprowadzenie księgozbioru do elektronicznego, zintegrowanego systemu bibliotecznego MAK+, współdziała z innymi bibliotekami, instytucjami oświatowo-wychowawczymi, instytucjami upowszechniania kultury oraz organizacjami i stowarzyszeniami w zaspakajaniu i rozwijaniu potrzeb oświatowych i kulturalnych społeczeństwa.</p>
Szacowana wartość	200 000 zł
Źródła finansowania	<p>Europejski Fundusz Społeczny, Wielkopolski Regionalny Program Operacyjny 2014+ Poddziałanie 7.1.2. Aktywna integracja</p> <p>Europejski Fundusz Rozwoju Regionalnego, Wielkopolski Regionalny Program Operacyjny 2014+ Działanie 9.2 Rewitalizacja miast i ich dzielnic, terenów wiejskich, przemysłowych i powojkowych</p> <p>Środki własne Gminy Łądek</p>
Prognozowane rezultaty	<ul style="list-style-type: none"> - zapewnienie możliwości przebywania w swojej grupie wiekowej; - zwiększenie kontaktów międzyludzkich – integracja; - polepszenie kondycji psychicznej i fizycznej; - budowa prestiżu, określenie miejsca i roli osób starszych w społeczeństwie i rodzinie; - uruchomienie bodźca do aktywności życiowej: motywacja do wychodzenia z domu, do dbania o wygląd, kondycję fizyczną i psychiczną; - odnalezienie własnej wartości i użyteczności poprzez rozwój i doskonalenie swoich umiejętności; - poprawa jakości życia mieszkańców; - zwiększenie aktywności seniorów; - rozwój zainteresowań;

	- przeciwdziałanie wykluczeniu społecznemu.
Sposób ich oceny i zmierzenia w odniesieniu do celów rewitalizacyjnych	- listy obecności – liczba osób biorących udział w zajęciach, - ankiety, - sondaż, - liczba zorganizowanych wydarzeń, - dokumentacja fotograficzna.
Powiązanie z celami rewitalizacji	Cel 1. Poprawa jakości życia mieszkańców poprzez działania w zakresie integracji i aktywizacji społecznej (MIESZKAŃCY) Cel 3. Zmiana lub nadanie nowych funkcji budynkom i obiektom (BUDYNKI)

FISZKA PROJEKTOWA VI

Nazwa przedsięwzięcia	AKADEMIA SENIORA W GMINIE ŁĄDEK – projekt miękkii
Podmiot zgłaszający i realizujący projekt	Gmina Łądek
Lokalizacja	Gminny Ośrodek Kultury Łądek przy ul. Rynek 26, Gminny Ośrodek Kultury Ciężen przy ul. Wolności 42, Dom Ludowy w Łądzie
Zakres realizowanych zadań	<ul style="list-style-type: none"> - aktywizacja społeczna osób starszych poprzez organizację zajęć edukacyjnych, spotkań, warsztatów, wykładów specjalistów; - pomoc zdrowotna dla osób starszych poprzez spotkania z dietetykiem, lekarzem, zajęcia w zakresie rehabilitacji ogólnozdrowotnej; - wyjazdy kulturalne i turystyczne; - przekonanie osób dojrzałych, że niezależnie od wieku mogą się rozwijać, doskonalić swoje umiejętności, poznawać nowych ludzi i aktywnie spędzać czas wolny; - przeciwdziałanie izolacji i samotności osób starszych – integracja międzypokoleniowa; - zabezpieczenie dostępu do oferty kulturalnej i krajoznawczej.
Opis stanu istniejącego	Obecnie prowadzone są aktywności w ramach Klubu Seniora i Łądkowskiego Uniwersytetu Trzeciego Wieku. Można byłoby stworzyć wieloletni program dla Seniorów zawierający aktywności obu tych struktur pod nazwą Akademii Seniora i poszukiwać środków finansowych na działalność.
Szacowana wartość	150 000 zł
Źródła finansowania	Europejski Fundusz Społeczny, Wielkopolski Regionalny Program Operacyjny 2014+ Poddziałanie 7.1.2. Aktywna integracja Środki własne Gminy Łądek

	Program „Senior – WIGOR”
Prognozowane rezultaty	<ul style="list-style-type: none"> - zwiększenie aktywności starszych mieszkańców gminy; - stworzenie alternatywnych form spędzania wolnego czasu; - poprawa jakości życia mieszkańców; - zapewnienie możliwości przebywania w swojej grupie wiekowej; - zwiększenie kontaktów międzyludzkich – integracja; - polepszenie kondycji psychicznej i fizycznej; - budowa prestiżu, określenie miejsca i roli osób starszych w społeczeństwie i rodzinie; - uruchomienie bodźca do aktywności życiowej: motywacja do wychodzenia z domu, do dbania o wygląd, kondycję fizyczną i psychiczną; - odnalezienie własnej wartości i użyteczności poprzez rozwój i doskonalenie swoich umiejętności. <p>Starość nie musi oznaczać bierności, choroby, samotności, wręcz przeciwnie, dzięki wydłużaniu się życia i poprawie jego jakości, w tym także stanu zdrowia będzie to czas aktywnej realizacji swoich marzeń i pasji. Osoby starsze to ogromny potencjał, który może i powinien być wykorzystany przez organizacje pozarządowe i społeczności lokalne. Dzięki aktywizacji społecznej, osoby starsze będą źródłem wiedzy pragmatycznej, czyli wiedzy budowanej na podstawie długoletnich życiowych i zawodowych doświadczeń.</p>
Sposób ich oceny i zmierzenia w odniesieniu do celów rewitalizacyjnych	<ul style="list-style-type: none"> - listy obecności, - liczba uczestników organizowanych przedsięwzięć, - liczba zorganizowanych przedsięwzięć.
Powiązanie z celami rewitalizacji	<p>Cel 1. Poprawa jakości życia mieszkańców poprzez działania w zakresie integracji i aktywizacji społecznej (MIESZKAŃCY)</p> <p>Cel 3. Zmiana lub nadanie nowych funkcji budynkom i obiektom (BUDYNKI)</p>

FISZKA PROJEKTOWA VII

Nazwa przedsięwzięcia	ZAGOSPODAROWANIE RYNKU W ŁĄDKU
Podmiot zgłaszający i realizujący projekt	Gmina Łądek
Lokalizacja	Rynek, Łądek
Zakres realizowanych zadań	<ul style="list-style-type: none"> - uporządkowanie przestrzeni Rynku (w zakresie doprowadzenia i rozprowadzenia instalacji elektrycznej dla potrzeb nowego oświetlenia, wymiany instalacji kanalizacji deszczowej (150 m), zmiana funkcjonowania pasażerskiej komunikacji zbiorowej z zachowaniem przystanku autobusowego, budynku na rynku – nowa forma kiosku prasowego, toaleta), a w rezultacie stworzenie miejsca integrującego mieszkańców; - rynek miejscem reprezentacyjnym dla gminy, integrującym mieszkańców, pozwalającym organizować uroczystości okolicznościowe: utwardzenie placu, plac relaksu i zabawy dla dzieci, mała architektura, nowy układ roślin i krzewów, chodnikowa fontanna, napowietrzne szachy, stojak na rowery, kosze na śmieci, zmiana oświetlenia na energooszczędne, podświetlane elementy rozkładana scena, monitoring; - rynek miejscem atrakcyjnym turystycznie w powiązaniu z kościołem w Łądku: tablice informacyjne w formie bębnow, historyczne tablice chodnikowe, makiety największych zabytków w gminie: pałac w Ciążeniu, kościół/ klasztor w Łądzie, punkt informacji turystycznej na rynku; - rynek miejscem okresowego drobnego, lokalnego handlu i usług (opcjonalnie) opartego na produktach lokalnych i wyrobach rzemieślniczych; - zapewnienie infrastruktury miejsca publicznego dostosowanego

	<p>do potrzeb osób starszych i niepełnosprawnych;</p> <ul style="list-style-type: none"> - wykonanie fontanny, stojaków na rowery, ławek, koszy na śmieci.
<p>Opis stanu istniejącego</p>	<p>Na terenie Rynku mamy obecnie klasyczny układ eliptyczny zagospodarowania środka Rynku z przestarzałymi rozwiązaniami komunikacyjnymi i funkcjonalnymi. Teren wymaga zmiany koncepcji zagospodarowania i wprowadzenia nowych funkcji. Realizacja projektu wychodzi naprzeciw tym problemom i na podniesienie bezpieczeństwa ruchu drogowego, poprawę dostępności do centrum. Konieczne jest uporządkowanie infrastruktury kanalizacji deszczowej. Rynek niemal w całości należy do niewątpliwych atrakcji turystycznych gminy o znaczeniu regionalnym i ponadregionalnym. Centralne położenie placu z niefunkcyjnym układem komunikacyjnym nie stanowi potencjału turystycznego tego obszaru – nie jest atrakcją turystyczną dla podróżujących i dla mieszkańców. Ponadto Rynek obecnie jest mało wykorzystywany przez młodzież i aktywnych seniorów. Wiele z nich niewiele czasu spędza poza domem.</p>
<p>Szacowana wartość</p>	<p>1 200 000 zł</p>
<p>Źródła finansowania</p>	<p>Europejski Fundusz Rozwoju Regionalnego, Wielkopolski Regionalny Program Operacyjny Działanie 9.2. Rewitalizacja miast i ich dzielnic, terenów wiejskich, przemysłowych i powojkowych Środki własne Gminy Łądek</p>
<p>Prognozowane rezultaty</p>	<ul style="list-style-type: none"> - stworzenie alternatywnych form spędzania wolnego czasu; - poprawa jakości życia mieszkańców; - aktywizacja kulturalna i integracja mieszkańców; - wzmocnienie tożsamości lokalnej i poczucia przynależności do miejsca zamieszkania; - rozszerzenie możliwości organizacji imprez kulturalnych o zasięgu lokalnym i ponadlokalnym, a tym samym zwiększenie potencjału turystycznego;

	<ul style="list-style-type: none"> - pobudzenie strefy gospodarczej w szczególności w kamienicach wokół Rynku (inicjatywy tworzenia kawiarni, lodziarni, restauracji i innych działalności); - wsparcie osób chcących założyć działalność gospodarczą; - promocja dziedzictwa gminy Łądek, a także miejsce integracji.
<p>Sposób ich oceny i zmierzenia w odniesieniu do celów rewitalizacyjnych</p>	<ul style="list-style-type: none"> - liczba elementów małej architektury, - liczba elementów wyposażenia, - powierzchnia rewitalizacji terenów zielonych, - liczba wydarzeń, imprez zorganizowanych na tym terenie w roku.
<p>Powiązanie z celami rewitalizacji</p>	<p>Cel 1. Poprawa jakości życia mieszkańców poprzez działania w zakresie integracji i aktywizacji społecznej (MIESZKAŃCY)</p> <p>Cel 2. Kształtowanie przestrzeni publicznych przyjaznych mieszkańcom poprzez podniesienie atrakcyjności, estetyczności i funkcjonalności (PRZESTRZEŃ)</p>

FISZKA PROJEKTOWA VIII

Nazwa przedsięwzięcia	BIBLIOTEKA SIEDZIBĄ ORGANIZACJI POZARZĄDOWYCH – ADAPTACJA W BUDYNKU GOPS – UL. PYZDERSKA 20
Podmiot zgłaszający i realizujący projekt	Gmina Łądek
Lokalizacja	Siedziba Gminnego Ośrodka Kultury przy ul. Rynek 26 w Łądku, a następnie Gminnego Ośrodka Opieki Społecznej w Łądku przy ul. Pyzderskiej 20 w Łądku
Zakres realizowanych zadań	Przeniesienie Gminnej Biblioteki Publicznej w miejsce obecnie funkcjonującego przedszkola spowodowałoby rozszerzenie możliwości działania i możliwość wygospodarowania miejsca dla funkcjonowania organizacji pozarządowych NGOs.
Opis stanu istniejącego	Biblioteka Publiczna znajduje się w jednym budynku razem z Gminnym Ośrodkiem Kultury (GOK), co powoduje, że są ograniczone powierzchnie dostępne pod prowadzenie tych dwóch działalności. W przypadku Biblioteki oznacza to ograniczenia w zakresie realizacji dalszych planów rozwojowych związanych z poszerzaniem księgozbioru i tworzeniu warunków udostępniania czytelnikom tych zasobów.
Szacowana wartość	400 000 zł
Źródła finansowania	Europejski Fundusz Rozwoju Regionalnego, Wielkopolski Regionalny Program Operacyjny Działanie 9.2. Rewitalizacja miast i ich dzielnic, terenów wiejskich, przemysłowych i powojkowych Środki własne Gminy Łądek

<p>Prognozowane rezultaty</p>	<ul style="list-style-type: none"> - poprawa jakości życia mieszkańców; - godne miejsce na wyeksponowanie materiałów i fotografii będących historią i tradycją historyczną gminy; - jedno z miejsc odwiedzanych przez gości i turystów; - wzmacnianie i rozwijanie tożsamości poprzez odkrywanie potencjału kultury miejsca; - wzmocnienie więzi rodzinnych i społecznych poprzez spotkania podczas festiwali, festynów, imprez plenerowych; - budowa tożsamości lokalnej; - aktywizacja mieszkańców poprzez czynny udział w atrakcjach kulturowych; - poprawa wiedzy o regionie; - poprawa estetyki i wyglądu Gminy Łądek; - poprawa warunków dla pracy NGO, które potrzebują miejsce gdzie będzie można prowadzić swoją administrację.
<p>Sposób ich oceny i zmierzenia w odniesieniu do celów rewitalizacyjnych</p>	<ul style="list-style-type: none"> - protokół odbioru, - liczba elementów wyposażenia, - liczba wydarzeń, imprez zorganizowanych w roku, - liczba osób biorących udział w wydarzeniach.
<p>Powiązanie z celami rewitalizacji</p>	<p>Cel 1. Poprawa jakości życia mieszkańców poprzez działania w zakresie integracji i aktywizacji społecznej (MIESZKAŃCY)</p> <p>Cel 3. Zmiana lub nadanie nowych funkcji budynkom i obiektom (BUDYNKI)</p>

FISZKA PROJEKTOWA IX

Nazwa przedsięwzięcia	ODNOWA SKWERU/PARKU W CIĄŻENIU
Podmiot zgłaszający i realizujący projekt	Gmina Łądek
Lokalizacja	Skwer przy ul. Wiosny Ludów i Pl. Zamkowym w Ciężeniu
Zakres realizowanych zadań	<ul style="list-style-type: none"> - uporządkowanie zieleni i wzbogacenie układu roślinnego; - wykonanie spójnego systemu elementów małej architektury; - utwardzenie alejek; - budowa infrastruktury rekreacyjnej i turystycznej dostosowanej do potrzeb osób starszych i niepełnosprawnych oraz dzieci i młodzieży; - modernizacja muszli koncertowej; - oświetlenie terenu; - promocja aktywnego trybu życia i kultury.
Opis stanu istniejącego	<p>W chwili obecnej park / skwer wymaga działań rewitalizacyjnych. Wymaga on nie tylko rewitalizacji przestrzeni, ale skierowania na niego uwagi mieszkańców, aby swoją aktywność fizyczną i społeczną przenieśli z domów do parku. Park miałby stać się miejscem integracji społecznej, kreowania kultury fizycznej, a także wymiany międzypokoleniowych doświadczeń. Bardzo ważna jest też funkcja kulturotwórcza. Ponadto w Ciężeniu potrzebne jest miejsce, gdzie mieszkańcy, i ci starsi, i ci młodszy mogliby odpoczywać, spacerować, spotykać się i spędzać czas także z małymi dziećmi.</p> <p>Obecnie teren jest mocno zaniedbany i nie pełni żadnej funkcji rekreacyjnej i kulturalnej. Teren wymaga prac rewitalizacyjnych zieleni oraz rewitalizacji całego terenu.</p>
Szacowana wartość	400 000 zł
Źródła	Europejski Fundusz Rozwoju Regionalnego, Wielkopolski Regionalny

finansowania	<p>Program Operacyjny Działanie 9.2. Rewitalizacja miast i ich dzielnic, terenów wiejskich, przemysłowych i powojkowych</p> <p>Środki własne Gminy Łądek</p> <p>Program Rozwoju Obszarów Wiejskich, Program LEADER</p>
Prognozowane rezultaty	<ul style="list-style-type: none"> - skwer miejscem rekreacji mieszkańców – zwiększenie aktywności fizycznej mieszkańców, - skwer jako jedna z wizytówek Ciężenia dla przejeżdżających, - miejsce odpoczynku, np. w czasie wycieczek rowerowych, - miejsce integracji mieszkańców: imprezy, występy, - poprawa jakości życia.
Sposób ich oceny i zmierzenia w odniesieniu do celów rewitalizacyjnych	<ul style="list-style-type: none"> - protokół odbioru, - liczba elementów małej architektury, - liczba elementów wyposażenia, - powierzchnia rewitalizacji terenów. - liczba wydarzeń, imprez organizowanych w ciągu roku.
Powiązanie z celami rewitalizacji	<p>Cel 1. Poprawa jakości życia mieszkańców poprzez działania w zakresie integracji i aktywizacji społecznej (MIESZKAŃCY)</p> <p>Cel 2. Kształtowanie przestrzeni publicznych przyjaznych mieszkańcom poprzez podniesienie atrakcyjności, estetyczności i funkcjonalności (PRZESTRZEŃ)</p>

FISZKA PROJEKTOWA X

Nazwa przedsięwzięcia	STADION SPORTOWY – ZAGOSPODAROWANIE TERENÓW REKREACYJNO – SPORTOWYCH I DOPROWADZENIE CHODNIKA
Podmiot zgłaszający i realizujący projekt	Gmina Łądek
Lokalizacja	Stadion sportowy przy ul. Polnej w Łądku
Zakres realizowanych zadań	<ul style="list-style-type: none"> - rewitalizacja trybun stadionu – montaż nowych ławek; - wykonanie bieżni lekkoatletycznej; - odnowa murawy i bramek; - wykonanie toalety WC na potrzeby stadionu; - uporządkowanie terenu boiska (murawa); - budowa chodnika przy ul. Polnej wraz z oświetleniem; - stworzenie zaplecza socjalnego.
Opis stanu istniejącego	Obecnie na tym terenie znajduje się wiata. Zajęcia ma tam szkółka piłkarska, a ćwiczenia odbywa tam Ochotnicza Straż Pożarna. Konieczne jest stworzenie zaplecza socjalnego oraz toalet i szatni, ponieważ obecnie z toalety można korzystać tylko i wyłącznie w budynku Zakładu Gospodarki Komunalnej.
Szacowana wartość	600 000 zł
Źródła finansowania	<p>Program Rozwoju Obszarów Wiejskich, Program Rozwój Lokalny Kierowany przez Społeczność (RLKS)</p> <p>Europejski Fundusz Rozwoju Regionalnego, Wielkopolski Regionalny Program Operacyjny Działanie 9.2. Rewitalizacja miast i ich dzielnic, terenów wiejskich, przemysłowych i powojennych</p> <p>Środki Ministerstwa Sportu i Turystyki</p> <p>Środki własne Gminy Łądek</p>
Prognozowane rezultaty	- zwiększenie kontaktów międzyludzkich – integracja międzypokoleniowa;

	<ul style="list-style-type: none"> - polepszenie kondycji psychicznej i fizycznej; - budowa prestiżu Gminy Łądek; - uruchomienie bodźca do aktywności życiowej: motywacja do wychodzenia z domu, kondycja fizyczna i psychiczna; - poprawa jakości życia mieszkańców; - poczucie bezpieczeństwa i komfortu mieszkańców; - wspaniałe warunki integracji i odbudowy więzi społecznych; - podniesienie atrakcyjności terenu; - duża satysfakcja w postaci zadowolonych mieszkańców w tym dzieci; - stadion sportowy zaszczepi miłość do sportu, zrobi duże wrażenie i zachęci do dalszej aktywizacji mieszkańców gminy Łądek.
<p>Sposób ich oceny i zmierzenia w odniesieniu do celów rewitalizacyjnych</p>	<p>powierzchnia sportowej infrastruktury po rewitalizacji,</p> <ul style="list-style-type: none"> - liczba odwiedzających stadion, - liczba imprez odbywających się na tym terenie, - powierzchnia zrewitalizowanego terenu, - liczba elementów sportowej infrastruktury, - liczba elementów małej architektury, - liczba elementów wyposażenia stadionu.
<p>Powiązanie z celami rewitalizacji</p>	<p>Cel 1. Poprawa jakości życia mieszkańców poprzez działania w zakresie integracji i aktywizacji społecznej (MIESZKAŃCY)</p> <p>Cel 2. Kształtowanie przestrzeni publicznych przyjaznych mieszkańcom poprzez podniesienie atrakcyjności, estetyczności i funkcjonalności (PRZESTRZEŃ)</p>

Listę Projektów Uzupełniających tworzą działania, którym przypisano mniejszą skalę oddziaływania bądź brak jest szczegółów ich realizacji, a są oczekiwane ze względu na realizację celów programu rewitalizacji.

FISZKA PROJEKTOWA XI – PROJEKT UZUPEŁNIAJĄCY

Nazwa przedsięwzięcia	GRODZISKO W ŁĄDZIE
Podmiot zgłaszający i realizujący projekt	Gmina Łądek
Lokalizacja	Łąd 39
Zakres realizowanych zadań	<ul style="list-style-type: none"> - modernizacja i remont obecnie istniejącej infrastruktury; - powstanie w jednym z istniejących obiektów centrum multimedialnego przedstawiającego historię Słowian i szlaku cysterskiego; - wzmocnianie i rozwijanie tożsamości poprzez odkrywanie kultury i historii tego miejsca; - miejsce na wyeksponowanie materiałów i fotografii będących historią i tradycją historyczną gminy; - miejsce organizowania festiwalu, festynów, imprez plenerowych; - wzmocnienie więzi rodzinnych i społecznych; - poprawa jakości życia mieszkańców Łądu poprzez rozwój miejsca odwiedzanego przez gości i turystów; - budowa tożsamości lokalnej; - aktywizacja mieszkańców poprzez czynny udział w atrakcjach turystycznych; - poprawa wiedzy o regionie;
Opis stanu istniejącego	Grodzisko znajduje niedaleko zabudowań klasztoru w Łądzie, na wydmywym wzniesieniu otoczonym bagnistymi łąkami pradoliny Warty. Wzniesienie to nazywane jest „Rydlową Górą”.

	<p>Grodzisko zajmuje powierzchnię ok. 2 ha i jest częściowo zniszczone przez długotrwałe użytkowanie rolne. Kształtem przypomina nieregularny owal o wymiarach ok. 125 m x 70 m, z wałami zachowanymi wyraźnie tylko od strony północnej i północno-zachodniej. Przed wałami widoczna jest (zachowana odcinkowo) fosa pięciometrowej szerokości. Od 2005 r. odbywa się tu Ogólnopolski Festiwal Kultury Słowiańskiej i Cysterskiej, na którym promowane są m. in. lokalne zabytki. Obiekt porastają drzewa i krzewy. Ogrodzenie grodu jest w stanie wymagającym naprawy.</p>
Szacowana wartość	<p>Wartość projektu nie została określona, ponieważ jest to projekt uzupełniający, któremu przypisano mniejszą skalę oddziaływania i brak jest szczegółów jego realizacji.</p>
Źródła finansowania	<p>Program Rozwoju Obszarów Wiejskich, Program LEADER Środki własne Gminy Łądek Środki prywatnych inwestorów, przedsiębiorców</p>
Prognozowane rezultaty	<ul style="list-style-type: none"> - zwiększenie kontaktów międzyludzkich – integracja międzypokoleniowa; - wzmocnienie więzi rodzinnych; - promocja dziedzictwa kulturowego i historycznego; - wzbogacenie oferty rekreacyjnej na terenie gminy Łądek o nowe atrakcyjne wydarzenia w czasie letnim; - budowa prestiżu Gminy Łądek; - poprawa jakości życia mieszkańców; - podniesienie atrakcyjności terenu; - stworzenie alternatywnych form spędzania wolnego czasu dla dzieci i młodzieży; - zaangażowanie młodzieży i wszystkich mieszkańców gminy Łądek w wydarzenia kulturalne; - wzmocnienie tożsamości lokalnej i poczucia przynależności do miejsca zamieszkania; - rozszerzenie możliwości organizacji imprez kulturalnych o zasięgu

	lokalnym i ponadlokalnym, a tym samym zwiększenie potencjału turystycznego.
Sposób ich oceny i zmierzenia w odniesieniu do celów rewitalizacyjnych	<ul style="list-style-type: none"> - protokół odbioru, - liczba elementów wyposażenia, - liczba wydarzeń, imprez zorganizowanych w roku, - liczba osób biorących udział w wydarzeniach.
Powiązanie z celami rewitalizacji	<p>Cel 1. Poprawa jakości życia mieszkańców poprzez działania w zakresie integracji i aktywizacji społecznej (MIESZKAŃCY)</p> <p>Cel 2. Kształtowanie przestrzeni publicznych przyjaznych mieszkańcom poprzez podniesienie atrakcyjności, estetyczności i funkcjonalności (PRZESTRZEŃ)</p> <p>Cel 3. Zmiana lub nadanie nowych funkcji budynkom i obiektom (BUDYNKI)</p>

Lokalny Program Rewitalizacji Gminy Łądek na lata 2017-2023 zawiera projekty zintegrowane, ponieważ zakłada się, że cztery projekty finansowane będą z dwóch środków funduszy europejskich – Europejskiego Funduszu Społecznego i Europejskiego Funduszu Rozwoju Regionalnego. Są to projekty: Międzypokoleniowe Centrum Integracji w Łądku i Ciężeniu, Centrum Integracji w Łądzie, Środowiskowy Dom Samopomocy w Pałacu w Łądzie.

Ponadto inne projekty, które zostały zaplanowane do realizacji w ramach Lokalnego Programu Rewitalizacji Gminy Łądek na lata 2017-2023 z założenia będą finansowane w następujący sposób:

- Europejski Funduszu Rozwoju Regionalnego – Modernizacja budynku Urzędu Gminy Łądek, Biblioteka Siedzibą Organizacji Pozarządowych – adaptacja budynku GOPS – ul. Pyzderska 20, Zagospodarowanie rynku w Łądku, Odnowa skweru/parku w Ciężeniu, Stadion sportowy – zagospodarowanie terenów rekreacyjno-sportowych i doprowadzenie chodnika;

- Program Rozwoju Obszarów Wiejskich – Odnowa skweru/parku w Ciężeniu, Grodzisko w Łądzie, Stadion sportowy – zagospodarowanie terenów rekreacyjno-sportowych i doprowadzenie chodnika;
- Europejskie Fundusz Społeczny – Akademia seniora w Gminie Łądek;
- środki własne Gminy Łądek – Modernizacja budynku Urzędu Gminy Łądek, Środowiskowy Dom Samopomocy w Pałacu w Łądzie, Międzypokoleniowe Centrum Integracji w Łądku, Centrum Integracji w Łądzie, Międzypokoleniowe Centrum Integracji w Ciężeniu, Akademia Seniora w Gminie Łądek, Zagospodarowanie rynku w Łądku, Biblioteka Siedzibą Organizacji Pozarządowych- adaptacja w budynku GOPS- ul. Pyzdarska 20, Odnowa skweru/parku w Ciężeniu, Grodzisko w Łądzie, Stadion sportowy – zagospodarowanie terenów rekreacyjno-sportowych i doprowadzenie chodnika;
- środki prywatne – Grodzisko w Łądzie;
- środki innych instytucji publicznych.

Ponadto realizacja wymienionych przedsięwzięć pozwoli znacznie podnieść jakość i poziom życia mieszkańców, zapobiegając zjawiskom pauperyzacji mieszkańców, a przede wszystkim ograniczyć mechanizm reprodukcji biedy i związanego z nią biernego stylu życia. Wszystkie projekty i przedsięwzięcia zaplanowane do realizacji są odpowiedzią na główne problemy rewitalizowanych obszarów. Część z nich dotyczy działań podejmowanych dla przestrzeni lub obiektów użyteczności publicznej, co znacznie poszerza grupę odbiorców działań. Będą to w pierwszej kolejności mieszkańcy obszaru, ale również mieszkańcy całej gminy, regionu. Realizacja zaplanowanych działań zapobiegnie przenoszeniu się istniejących problemów na inne obszary gminy.

Wszystkie projekty i przedsięwzięcia zaplanowane do realizacji w Lokalnym Programie Rewitalizacji Gminy Łądek na lata 2017-2023 są ze sobą wzajemnie powiązane i wzajemnie się dopełniają tematycznie. Głównym problemem na obszarze rewitalizowanym jest niska jakość życia mieszkańców w dużej mierze będąca wynikiem niskiego kapitału społecznego i ludzkiego, stąd postępująca przez lata degradacja infrastruktury technicznej. Dlatego zaplanowane zadania infrastrukturalne dotyczą przede wszystkim renowacji, przebudowy i adaptacji budynków z zmianą lub rozszerzeniem funkcji i rewitalizacji przestrzeni użyteczności publicznej, przestrzeni zielonych, które mają służyć przede wszystkim mieszkańcom danego obszaru. Zaplanowane działania w tych obiektach

i przestrzeniach mają charakter społeczny (w tym integracyjny, aktywizujący mieszkańców, edukacyjny i kulturalny) oraz są działaniami pozwalającymi stworzyć przestrzeń dla rozwoju usług, dając szansę rozwoju lokalnej przedsiębiorczości. Projekty zostały zaplanowane w taki sposób, by równocześnie przeciwdziałały problemom w różnych sferach. Remont, modernizacja infrastruktury technicznej (termomodernizacja, wymiana instalacji wodno-kanalizacyjnych, adaptacja pomieszczeń etc.) posłużą zarówno podniesieniu jakości życia mieszkańców, zwiększeniu ładunku przestrzennego i estetyki przestrzeni i przyczynią się również do poprawy jakości środowiska naturalnego.

9. INDYKATYWNE RAMY FINANSOWE

Zabezpieczenia finansowe działań związanych z realizacją Programu Rewitalizacji stanowią przede wszystkim środki budżetowe gminy. Jednakże środki własne gminy wspomagane będą środkami zewnętrznymi pochodzącymi m.in. ze środków Unii Europejskiej. Podstawowe źródła pozabudżetowe wykorzystywane do realizacji Programu Rewitalizacji obejmują:

- środki Unii Europejskiej – m.in. fundusze strukturalne i inwestycyjne, Europejski Fundusz Rozwoju Regionalnego, Europejski Fundusz Społeczny, Europejski Fundusz na rzecz Rozwoju Obszarów Wiejskich;
- środki budżetu państwa – przewidziane na współfinansowanie projektów, jak i jako niezależne źródło finansowania;
- środki budżetów samorządów – wojewódzkich, powiatowych – na współfinansowanie projektów lub jako niezależne źródło finansowania;
- inne środki publiczne – np. fundusze celowe np. Wojewódzki Fundusz Ochrony Środowiska i Gospodarki Wodnej;
- środki prywatne – np. środki organizacji pozarządowych, prywatnych inwestorów.

Tabela 10. Indywidualne ramy finansowe

Nazwa przedsięwzięcia	Podmiot realizujący	Zakres czasowy	szacunkowy koszt	Planowane źródła finansowania	Indywidualna alokacja UE na cały okres
MODERNIZACJA BUDYNKU URZĘDU GMINY ŁĄDEK	Gmina Łądek	2017-2023	600 000 zł	Europejski Fundusz Rozwoju Regionalnego WRPO 2014+ Działanie 9.2 Rewitalizacja miast i ich dzielnic, terenów wiejskich, przemysłowych i powojennych; Środki własne Gminy Łądek; Środki Wielkopolskiego Funduszu Ochrony Środowiska i Gospodarki Wodnej	80 000 000
ŚRODOWISKOWY DOM SAMOPOMOCY W PALACU W ŁĄDZIE	Gmina Łądek	2017-2023	800 000 zł	Europejski Fundusz Rozwoju Regionalnego, WRPO 2014+ Działanie 9.2. Rewitalizacja miast i ich dzielnic, terenów wiejskich, przemysłowych i powojennych; Europejski Fundusz Społeczny, WRPO 2014+ Poddziałanie 7.1.2. Aktywna integracja; Środki własne Gminy Łądek;	80 000 000 51 850 000
MIĘDZYPOKOLENIOWE CENTRUM INTEGRACJI W ŁĄDKU	Gmina Łądek	2017-2023	400 000 zł	Europejski Fundusz Rozwoju Regionalnego, WRPO 2014+ Działanie 9.2. Rewitalizacja miast i ich dzielnic, terenów wiejskich,	80 000 000 51 850 000

CENTRUM INTEGRACJI W ŁĄDZIE	Gmina Łądek	2017-2023	200 000 zł	poprzemysłowych i powojaskowych;	
				Europejski Fundusz Społeczny, WRPO 2014+ Poddziałanie 7.1.2. Aktywna integracja; Środki własne Gminy Łądek;	
				Europejski Fundusz Rozwoju Regionalnego, WRPO 2014+ Działanie 9.2. Rewitalizacja miast i ich dzielnic, terenów wiejskich,	80 000 000
				poprzemysłowych i powojaskowych;	
				Europejski Fundusz Społeczny, WRPO 2014+ Poddziałanie 7.1.2. Aktywna integracja; Środki własne Gminy Łądek;	51 850 000
				Europejski Fundusz Rozwoju Regionalnego, WRPO 2014+ Działanie 9.2. Rewitalizacja miast i ich dzielnic, terenów wiejskich,	
MIĘDZYPOKOLENIOWE CENTRUM INTEGRACJI W CIĄŻENIU	Gmina Łądek	2017-2023	200 000 zł	poprzemysłowych i powojaskowych	
				Europejski Fundusz Społeczny, WRPO 2014+ Poddziałanie 7.1.2. Aktywna integracja; Środki własne Gminy Łądek;	
				Europejski Fundusz Rozwoju Regionalnego, WRPO 2014+ Działanie 9.2. Rewitalizacja miast i ich dzielnic, terenów wiejskich,	80 000 000
				poprzemysłowych i powojaskowych	
				Europejski Fundusz Społeczny, WRPO 2014+ Poddziałanie 7.1.2. Aktywna integracja; Środki własne Gminy Łądek;	51 850 000
				Europejski Fundusz Rozwoju Regionalnego, WRPO 2014+ Działanie 9.2. Rewitalizacja miast i ich dzielnic, terenów wiejskich,	
AKADEMIA SENIORA W GMINIE ŁĄDEK – projekt miękki	Gmina Łądek	2017-2023	150 000 zł	Europejski Fundusz Społeczny, WRPO 2014+ Poddziałanie 7.1.2. Aktywna integracja;	
				Europejski Fundusz Społeczny, WRPO 2014+ Poddziałanie 7.1.2. Aktywna integracja;	
				Europejski Fundusz Rozwoju Regionalnego, WRPO 2014+ Działanie 9.2. Rewitalizacja miast i ich dzielnic, terenów wiejskich,	80 000 000
				poprzemysłowych i powojaskowych	
				Europejski Fundusz Społeczny, WRPO 2014+ Poddziałanie 7.1.2. Aktywna integracja; Środki własne Gminy Łądek;	51 850 000
				Europejski Fundusz Rozwoju Regionalnego, WRPO 2014+ Działanie 9.2. Rewitalizacja miast i ich dzielnic, terenów wiejskich,	

ZAGOSPODAROWANIE RYNKU W ŁĄDKU	Gmina Łądek	2017-2023	1 200 000 zł	Środki z Programu Senior WIGOR Środki własne Gminy Łądek; Europejski Fundusz Rozwoju Regionalnego, WRPO 2014 + Działanie 9.2 Rewitalizacja miast i ich dzielnic, terenów wiejskich, poprzemysłowych i powojskowych;	80 000 000
BIBLIOTEKA SIEDZIBĄ ORGANIZACJI POZARZĄDOWYCH – ADAPTACJA W BUDYNKU GOPS – UL. PYZDERSKA 20	Gmina Łądek	2017-2023	400 000 zł	Środki Własne Gminy Łądek; Europejski Fundusz Rozwoju Regionalnego, WRPO 2014 + Działanie 9.2 Rewitalizacja miast i ich dzielnic, terenów wiejskich, poprzemysłowych i powojskowych;	80 000 000
ODNOWA SKWERU/PARKU W CIĄŻENIU	Gmina Łądek	2017-2023	400 000 zł	Środki Własne Gminy Łądek; Europejski Fundusz Rozwoju Regionalnego, WRPO 2014+ Działanie 9.2. Rewitalizacja miast i ich dzielnic, terenów wiejskich, poprzemysłowych i powojskowych; Program Rozwoju Obszarów Wiejskich,	80 000 000
STADION SPORTOWY – ZAGOSPODAROWANIE	Gmina Łądek	2017-2023	600 000 zł	Środki własne Gminy Łądek Program Rozwoju Obszarów Wiejskich, Program Rozwój Lokalny Kierowany przez	80 000 000

TERENÓW REKREACYJNO –
SPORTOWYCH
I DOPROWADZENIE
CHODNIKA

Społeczność (RLKS);
Europejski Fundusz Rozwoju Regionalnego,
WRPO 2014+ Działanie 9.2. Rewitalizacja
miast i ich dzielnic, terenów wiejskich,
poprzemysłowych i powojсковych;
Środki Ministerstwa Sportu i Turystyki;
Środki własne Gminy Łądek
Środki własne Gminy Łądek,
Środki prywatnych inwestorów,
przedsiębiorców;
Program Rozwoju Obszarów Wiejskich,
Program LEADER

GRODZISKO W ŁĄDZIE

Gmina Łądek

2017-2023

brak danych

nie dotyczy

Źródło: dane własne

Tabela 17. Środki finansowe podziału krajowym

Nazwa inwestycji	Środki na budowę inwestycji	Europejski Fundusz Rozwoju Regionalnego	Środki własne Gminy Łądek	Środki własne Gminy Łądek	Środki finansowe Ministerstwa Sportu i Turystyki	Wkładem finansowym Samorządu Średnioweskiego i gospodarki Wodnej	Środki prywatne	Środki z Programu Krajowego	SUMA
MODERNIZACJA BUDYNKU URZĘDU GMINY ŁĄDEK		510 000	90 000						600 000 zł
ŚRODOWISKOWY DOM SAMOPOMOCY W PALACU W ŁĄDZIE		680 000	120 000						800 000 zł
MIĘDZYPOKOLENIOWE CENTRUM INTEGRACJI W ŁĄDKU	340 000		60 000						400 000 zł

CENTRUM INTEGRACJI W ŁĄDZIE	170 000		30 000		200 000 zł
MIĘDZYPOKOLENIOWE CENTRUM INTEGRACJI W CIAŻENIU	170 000		30 000		200 000 zł
AKADEMIA SENIORA W GMINIE ŁĄDEK – projekt miękkii	127 500		22 500		150 000 zł
ZAGOSPODAROWANIE RYNKU W ŁĄDKU		1 020 000	180 000		1 200 000 zł
BIBLIOTEKA SIEDZIBA ORGANIZACJI POZARZĄDOWYCH – ADAPTACJA		340 000	60 000		400 000 zł
W BUDYNKU GOPS – UL. PYZDERSKA 20		340 000	60 000		400 000 zł
ODNOWA SKWERU/PARKU W CIAŻENIU					
STADION SPORTOWY –					
ZAGOSPODAROWANIE TERENÓW REKREACYJNO – SPORTOWYCH		510 000	90 000		600 000 zł
I DOPROWADZENIE CHODNIKA					
GRODZISKO W ŁĄDZIE					brak danych
SUMA	807 500	3 400 000	742 500		4 950 000 zł

Źródło: zamieszczenie w ogłoszeniu

10. MECHANIZMY ZAPEWNIENIA KOMPLEMENTARNOŚCI


Głównym celem zapewnienia powiązań pomiędzy poszczególnymi zadaniami, projektami i przedsięwzięciami rewitalizacyjnymi jest efektywniejsze wykorzystanie potencjału przestrzeni rewitalizowanej oraz przede wszystkim potencjału społeczności, mieszkańców, którzy są użytkownikami tej przestrzeni. Komplementarność ma doprowadzić do efektu synergii również w wymiarze proceduralno-instytucjonalnym tj. zarządzania wdrażaniem programu rewitalizacji oraz w wymiarze finansowym tj. lepszym wykorzystaniem środków finansowych przeznaczonych na rewitalizację.

Komplementarność przestrzenna

Wymóg zachowania komplementarności przestrzennej w Lokalnym Programie Rewitalizacji Gminy Łądek na lata 2017-2023 został spełniony poprzez skoncentrowanie projektów i działań rewitalizacyjnych na wyznaczonym obszarze rewitalizacji. Zarówno obszary zdegradowane, jak i obszary do rewitalizacji zostały wyznaczone na podstawie pogłębionej analizy wskaźnikowej oraz po zasięgnięciu opinii przedstawicieli władz lokalnych i zainteresowanych środowisk, w tym mieszkańców gminy. Wszystkie projekty zaplanowane do realizacji w ramach niniejszego programu skupiają się na obszarach rewitalizowanych i zostały tak zaplanowane, by kompleksowo poprawiać stan całego obszaru rewitalizowanego, a także wpływać korzystnie na sytuację społeczno-gospodarczą gminy. Cały obszar rewitalizacji to de facto 3 odrębne obszary zlokalizowane w 3 największych sołectwach w gminie Łądek. Skoncentrowanie działań na tych obszarach pozwoli znacznie podnieść jakość i poziom życia mieszkańców, zapobiegając zjawiskom pauperyzacji mieszkańców, a przede wszystkim ograniczyć mechanizm reprodukcji biedy i związanego z nią biernego stylu życia. Wszystkie projekty i przedsięwzięcia zaplanowane do realizacji są odpowiedzią na główne problemy rewitalizowanych obszarów. Część z nich dotyczy działań podejmowanych dla przestrzeni lub obiektów użyteczności publicznej, co znacznie poszerza grupę odbiorców działań. Będą to w pierwszej kolejności mieszkańcy obszaru, ale również mieszkańcy całej gminy, regionu.

Realizacja zaplanowanych działań zapobiegnie przenoszeniu się istniejących problemów na inne obszary gminy. Cykliczna analiza uwarunkowań życia mieszkańców

gminy pozwoli monitorować skuteczność i efektywność zaplanowanego procesu rewitalizacyjnego oraz sprawdzać czy pozostałe obszary gminy nie są zagrożone degradacją.




- ❶ MIĘDZYPOKOLENIOWE CENTRUM INTEGRACJI W CIĄŻENIU
- ❷ ODNOWA SKWER/PARKU W CIĄŻENIU
- ❸ AKADEMIA SENIORA W GMINIE ŁĄDEK - projekt miękkiej

Rysunek 19. Komplementarność przestrzenna - Ciążenie
 Źródło: opracowanie własne



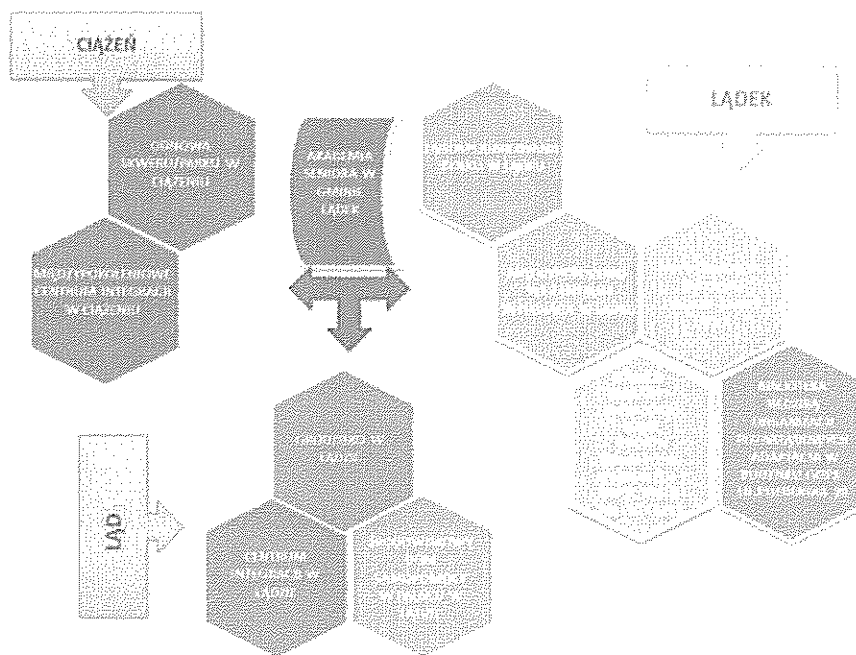
- ❶ ŚRODOWISKOWY DOM SAMOPOMOCY W PAŁACU W ŁĄDZIE
- ❷ CENTRUM INTEGRACJI W ŁĄDZIE
- ❸ GRODZISKO W ŁĄDZIE - PROJEKT FAKULTATYWNY ZGŁOSZONY NA SPOTKANIU
- ❹ AKADEMIA SENIORA W GMINIE ŁĄDEK - projekt miękkiej

Rysunek 20. Komplementarność przestrzenna - Łądek
 Źródło: opracowanie własne



- ❶ MODERNIZACJA BUDYNKU URZĘDU GMINY ŁĄDEK
- ❷ MIĘDZYPOKOLENIOWE CENTRUM INTEGRACJI W ŁĄDKU
- ❸ AKADEMIA SENIORA W GMINIE ŁĄDEK - projekt miłgki
- ❹ ZAGOSPODAROWANIE RYNKU W ŁĄDKU
- ❺ BIBLIOTEKA SIEDZIBĄ ORGANIZACJI POZARZĄDOWYCH - ADAPTACJA W BUDYNKU GOPS-UL. PYZDERSKA 20
- ❻ STADION SPORTOWY - ZAGOSPODAROWANIE TERENÓW REKREACYJNO SPORTOWYCH I DOPROWADZENIE CHODNIKA

*Rysunek 21. Komplementarność przestrzenna - Łądek
Źródło: opracowanie własne*



Wykres 22. Komplementarność przestrzenna
Źródło: opracowanie własne

Komplementarność problemowa

Wszystkie projekty i przedsięwzięcia zaplanowane do realizacji w Lokalnym Programie Rewitalizacji Gminy Łądek na lata 2017-2023 są ze sobą wzajemnie powiązane i wzajemnie się dopełniają tematycznie. Głównym problemem na obszarze rewitalizowanym jest niska jakość życia mieszkańców w dużej mierze będąca wynikiem niskiego kapitału społecznego i ludzkiego, stąd postępująca przez lata degradacja infrastruktury technicznej. Dlatego zaplanowane zadania infrastrukturalne dotyczą przede wszystkim renowacji, przebudowy i adaptacji budynków z zmianą lub rozszerzeniem funkcji i rewitalizacji przestrzeni użyteczności publicznej, przestrzeni zielonych, które mają służyć przede wszystkim mieszkańcom danego obszaru. Zaplanowane działania w tych obiektach i przestrzeniach mają charakter społeczny (w tym integracyjny, aktywizujący mieszkańców, edukacyjny i kulturalny) oraz są działaniami pozwalającymi stworzyć przestrzeń dla rozwoju usług, dając szansę rozwoju lokalnej przedsiębiorczości. Projekty zostały zaplanowane w taki sposób, by równocześnie przeciwdziałały problemom w różnych sferach. Remont, modernizacja infrastruktury technicznej (termomodernizacja, wymiana instalacji wodno-kanalizacyjnych, adaptacja pomieszczeń etc.) posłużą zarówno podniesieniu jakości życia mieszkańców, zwiększeniu ładunku przestrzennego i estetyki przestrzeni i przyczynią się również do poprawy jakości środowiska naturalnego. W projektach zapisano również spodziewane efekty oraz zapisano, jak ma wyglądać obszar po przeprowadzeniu działań rewitalizacyjnych. Zakładane cele uspołniono ze strategicznymi decyzjami władz gminy. Gmina sfinalizowała proces opracowania Strategii Rozwoju Gminy Łądek na lata 2015-2020, co pozwoliło połączyć wyniki obu tych procesów i ująć je w planowaniu procesu rewitalizacji dla gminy. Działania rewitalizacyjne powiązane są również z innymi strategicznymi kierunkami rozwojowymi Gminy Łądek, m.in. poprzez wykazanie zbieżności celów LPR z kluczowymi dokumentami strategicznymi i planistycznymi. Zatem warunek komplementarności problemowej został spełniony.

Tabela 18. Liczba mieszkańców w wieku 65 lat

PROJEKTY	SFERA SPOŁECZNA	SFERA PRZESTRZENNO - FUNKCJONALNA	SFERA TECHNICZNA	SFERA GOSPODARCZA	SFERA ŚRODOWISKOWA
MODERNIZACJA BUDYNKU URZĘDU GMINY ŁĄDEK					
ŚRODOWISKOWY DOM SAMOPOMOCY W PAŁACU W ŁĄDZIE					
MIĘDZYPOKOLENIOWE CENTRUM INTEGRACJI W ŁĄDKU					
CENTRUM INTEGRACJI W ŁĄDZIE					
MIĘDZYPOKOLENIOWE CENTRUM INTEGRACJI W CIĄŻENIU					
AKADEMIA SENIORA W GMINIE ŁĄDEK					
ZAGOSPODAROWANIE RYNKU W ŁĄDKU					
BIBLIOTEKA SIEDZIBĄ ORGANIZACJI POZARZĄDOWYCH - ADAPTACJA W BUDYNKU GOPS - UL. PYZDERSKA 20					
ODNOWA SKWERU/PARKU W CIĄŻENIU					
GRODZISKO W ŁĄDZIE					
STADION SPORTOWY - ZAGOSPODAROWANIE TERENÓW REKREACYJNO-SPORTOWYCH I DOPROWADZENIE CHODNIKA					

Źródło: urzędownia miasta

Komplementarność proceduralno-instytucjonalna

Głównym podmiotem odpowiedzialnym za realizację zapisów Lokalnego Programu Rewitalizacji jest Urząd Gminy Łądek. Organem wspólnym dla wdrażania Strategii Rozwoju Gminy Łądek i Lokalnego Programu Rewitalizacji jest Wójt Gminy, który nadzoruje realizację zadań w ramach tych dokumentów. Operacyjnie za LPR odpowiadać będzie Zastępca Wójta. W ramach wdrażania Wójt Gminy powołał do działania Zespół ds. Wdrażania Programu Rewitalizacji, który będzie ciałem czuwającym nad realizacją tego zadania. W zespole zasiadają przedstawiciele organu wykonawczego, stanowiącego, przedstawiciele kluczowych jednostek organizacyjnych gminy, jednostek pomocniczych. Do Zespołu zaproszeni zostaną przedstawiciele strony społecznej – reprezentanci organizacji społecznych i przedsiębiorcy. Taki skład Zespołu zapewni skuteczne zarządzanie wdrażaniem programu rewitalizacji oraz pozwoli na zintegrowanie i uspołnienie procesu planowania, wdrażania, monitorowania i ewaluacji lokalnych polityk publicznych w gminie. Udział strony społecznej wzmocni na etapie zarządczym element partycypacji procesu. W system zarządzania będą zaangażowani również lokalni partnerzy z sektorów: publicznych, społecznych i gospodarczych. Zespół ds. Wdrażania Programu Rewitalizacji w sprawach istotnych będzie komunikował się z interesariuszami, mając na uwadze całościowy system realizacji procesu rewitalizacji. Będzie również odpowiedzialny za opracowanie i składanie wniosków o dofinansowanie dla projektów rewitalizacyjnych będących w gestii miasta i gminy. Dla uzyskania jak największej efektywności poszczególnych projektów i przedsięwzięć ich realizacja oraz koordynowanie ich wdrażaniem zostanie zlecane merytorycznym jednostkom i podmiotom, które posiadają ku temu jak najlepsze kompetencje. np. zadania inwestycyjne będą realizowane przy współpracy Referatu inwestycji, budownictwa i zamówień publicznych, zadania społeczne będą realizowane przy współpracy Gminnego Ośrodka Pomocy Społecznej, Gminnego Ośrodka Kultury, biblioteki, a projekty dotyczące infrastruktury technicznej z udziałem Zakładu Gospodarki Komunalnej w Łądku.

Komplementarność międzyokresowa

Lokalny Program Rewitalizacji Gminy Łądek na lata 2017-2023 zachowuje ciągłość programową procesu rewitalizacji. Projekty i przedsięwzięcia podejmowane w poprzednich okresach programowych oraz uruchomione już w obecnym okresie programowania mają swoją kontynuację w obecnym dokumencie. Zakłada się ożywienie społeczne w przestrzeni 3 największych miejscowości w gminie Łądek, Łąd i Ciążeń i aktywizację społeczną mieszkańców oraz ożywienie gospodarcze obszaru z zachowaniem dziedzictwa kulturowego. Zamierzenia te są ścisłą kontynuacją procesu rewitalizacji z lat poprzednich. Doświadczenie i wnioski z realizacji poprzednich działań rewitalizacyjnych pozwolą na bardziej efektywne wykorzystanie środków i możliwości w obecnej perspektywie finansowej.

Wcześniej w Gminie Łądek realizowane były następujące projekty:

- „Budowa kanalizacji sanitarnej wraz z przykanalikami w miejscowościach Łąd i Ciążeń, w gm. Łądek” – w ramach tego projektu powstała część kanalizacji na terenie miejscowości Ciążeń i Łąd. Okres realizacji od 22 września 2009 r.- 30 listopada 2009 r.;
- „Dni gminy Łądek – fundamentem lokalnej współpracy” – w ramach realizacji projektu zorganizowano w dniach 25-25 sierpnia 2013 r. Dni Gminy Łądek. Podczas pierwszego dnia imprezy, na stadionie w Łądku przeprowadzono Gminny Turniej Piłki Nożnej. Udział w rozgrywkach wzięło 15 drużyn w 3 kategoriach wiekowych: szkoły podstawowe, gimnazjum, a także młodzież i dorośli. Ponadto po rozgrywkach turniejowych rozegrany został mecz kawalerowie kontra żonaci. W ramach realizowanego zadania zakupiono puchary dla zwycięskich drużyn. Zaś drugiego dnia imprezy przeprowadzono akcję informacyjną bezpieczeństwo w ruchu drogowym połączone z rajdem rowerowym, liczne konkursy, występy lokalnej orkiestry dętej oraz zespołów i solistów z terenu Gminy Łądek. Natomiast wieczorem, zorganizowano zabawę przy muzyce zaproszonych zespołów. Zadanie dofinansowane ze środków Programu Rozwoju Obszarów Wiejskich na lata 2007-2013, w ramach działania „Małe Projekty”. Obecnie projekt kontynuowany jest pod nazwą „Majówkowy Piknik Rodzinny”;
- „Budowa wielofunkcyjnego boiska sportowego o charakterze przyszkolnym w m. Ciążeń, gm. Łądek” – Realizacja zadania na działce 248 w miejscowości Ciążeń obejmowała budowę boiska wielofunkcyjnego do piłki ręcznej, siatkówki, koszykówki

i tenisa o nawierzchni z poliuteranu w ramach uzupełnienia istniejącej zabudowy. W ramach zadania zaprojektowano wykonanie następujących urządzeń: boisko wielofunkcyjne do piłki ręcznej, siatkówki, koszykówki i tenisa o wymiarach 44,00 x 22,00m, piłkochwyty, ogrodzenie boisk, teren rekreacyjny z grillem i miejscami siedzącymi. Projekt ten wykazuje komplementarność z innymi działaniami mającymi na celu rozwój instytucji kultury i dziedzictwa narodowego oraz zwiększenie atrakcyjności społecznej, gospodarczej i turystycznej regionu. Okres realizacji 2 kwietnia 2014 r.-9 czerwca 2014 r.

- „Budowa kanalizacji sanitarnej z przykanalikami w miejscowości Ciążeń, gm. Łądek – II etap” – w ramach tego projektu powstała II część kanalizacji na terenie miejscowości Ciążeń. Okres realizacji 17 kwietnia 2014 r.-31 sierpnia 2014 r.;
- „Przebudowa i rozbudowa budynku oświatowego na pomieszczenia edukacji przedszkolnej wraz z wyposażeniem i infrastrukturą techniczną w Ciążeniu, gm. Łądek” – projekt dofinansowany ze środków WRPO na lata 2014-2020 w ramach działania 9.3. Inwestowanie w rozwój infrastruktury edukacyjnej i szkoleniowej. Dawny budynek Szkoły Podstawowej został rozbudowany i przebudowany, w celu przeniesienia dzieci z dwóch Oddziałów Przedszkola w Ciążeniu (łącznie 37dzieci) oraz przyjęcie dodatkowych 13 dzieci. Zastosowano nowe technologie eko-innowacyjne i proekologiczne. Zaprojektowano ławki, podjazd dla osób niepełnosprawnych, a także plac zabaw. Prace związane z przebudową i rozbudową budynku obejmowały nowe utwardzenie terenu tj. drogi wewnętrzne, chodniki, miejsca parkingowe. Wdrożenie tego projektu przyczyniło się do zwiększenia dostępu do wychowania przedszkolnego na obszarach o niskim stopniu upowszechnienia wychowania przedszkolnego, wzrost komfortu użytkowania obiektu, czy poprawa dostępności do edukacji przedszkolnej. Okres realizacji od 26 lutego 2016 r. do 29 września 2017 r.;
- „Edukacja przedszkolna dla każdego malucha w gminie Łądek – nowe miejsca wychowania przedszkolnego z ofertą zajęć i kompetentną kadrami” – projekt zintegrowany z działaniami Europejskiego Funduszu Społecznego, realizowany w przedszkolach w Ciążeniu, Dolanach, Łądku i Ratyniu od 1 stycznia 2017 r. do 31 grudnia 2018 r. W ramach przedmiotu projektu zaplanowano następujące zadania: organizacja placu zabaw, utworzenie nowych miejsc wychowania przedszkolnego, a także dodatkowe zajęcia edukacyjne. Cele i rezultaty projektu to

głównie zwiększenie liczby miejsc wychowania przedszkolnego oraz podniesienie wiedzy i kompetencji dzieci;

- „Zagospodarowanie przestrzeni publicznej przy budynku Domu Ludowego – wykonanie zieleni ozdobnej, miejsc postojowych, tras komunikacyjnych” – projekt współfinansowany ze środków Samorządu Województwa Wielkopolskiego „Pięknieje wielkopolska wieś”, realizowany na działach 487/27, 487/26, 487/6 w miejscowości Łąd w okresie od 12 lipca 2016 r. do 31 października 2016 r. Zadanie polegało na zagospodarowaniu przestrzeni publicznej przy budynku domu ludowego oraz wykonanie zieleni ozdobnej wraz z miejscami postojowymi oraz trasami komunikacyjnymi. Zagospodarowanie tego terenu przyczyniło się do podniesienia jakości życia na terenie Gminy Łądek, w szczególności wzmocnienia integracji społeczeństwa, jego aktywizacji oraz promocji idei odnowy wsi;
- „Kompleksowe wsparcie uczniów i nauczycieli Szkoły Podstawowej w Ciężeniu w zakresie kształcenia ogólnego w Gminie Łądek” – Projekt współfinansowany ze środków Unii Europejskiej w ramach Europejskiego Funduszu Społecznego w ramach Wielkopolskiego Regionalnego Programu Operacyjnego 2014-2020. Celem głównym projektu było podwyższenie u 110 uczniów SP Ciężen, gm. Łądek kompetencji kluczowych niezbędnych na rynku pracy w zakresie przedmiotów matematyczno-przyrodniczych, językowych oraz właściwych postaw i umiejętności w ciągu 34 miesięcy trwania projektów w celu dalszego podnoszenia kwalifikacji i umiejętności w ramach dalszego kształcenia. Okres realizacji od 1 września 2017 r. do 30 czerwca 2020 r.;
- „Termomodernizacja budynków użyteczności publicznej w Gminie Łądek” – Projekt współfinansowany ze środków Unii Europejskiej w ramach Europejskiego Funduszu Rozwoju Regionalnego w ramach Wielkopolskiego Regionalnego Programu Operacyjnego 2014 w ramach działania 3.2. Poprawa efektywności energetycznej w sektorze publicznym i mieszkaniowym. Przedmiot projektu stanowi kompleksowa, głęboka termomodernizacja energetyczna takich budynków użyteczności publicznej, jak: Szkoła Podstawowa w Ciężeniu (działka 248) i Ratyniu (działka 97/4), Szkoła Podstawowa i Gimnazjum w Łądku (działka 557), a także przedszkola w Dolanach (działka 197/1). Realizacja projektu ma wpływ na realizację celów strategii na rzecz inteligentnego i zrównoważonego rozwoju celów strategicznych na rzecz

inteligentnego i zrównoważonego rozwoju sprzyjającego włączeniu społecznemu Europa 2020, poprzez zrealizowanie celu nadrzędnego, który mówi o zmniejszeniu emisji gazów cieplarnianych o 20%, zwiększeniu do 20% udziału energii odnawialnej, a także zwiększeniu efektywności energetycznej o 20%. Okres realizacji od 7 lipca 2015 r. do 29 grudnia 2017 r.;

- „Budowa wiaty do celów rekreacji i wypoczynku na stadionie w miejscowości Łądek” – projekt realizowany w ramach V edycji konkursu „Pięknieje wielkopolska wieś”. Celem projektu było stworzenie miejsca rekreacji na stadionie w Łądku, którego budowa przyczyni się do podniesienia jakości życia na terenie Gminy Łądek, integralności społeczeństwa i jego aktywizacji oraz promocji idei odnowy wsi. Realizacja w miejscowości Łądek, działka 307/1 w okresie od 7 lipca 2015 r. do 31 października 2015 r.;
- w 2012 i w 2013 roku Gminny Ośrodek Pomocy Społecznej realizował projekt systemowy „Aktywność pomaga w życiu” współfinansowany z Europejskiego Funduszu Społecznego w ramach Programu Operacyjnego Kapitał Ludzki 2007-2013, Poddziałanie 7.1.1 „Rozwój i upowszechnianie aktywnej integracji przez ośrodki pomocy społecznej”. Projekt miał na celu integrację społeczną i zawodową osób bezrobotnych oraz nieaktywnych zawodowo, będących w wieku aktywności zawodowej i korzystających długotrwale ze świadczeń pomocy społecznej. Ukierunkowany był na udzielenie grupie docelowej 20 osób (14 kobiet + 6 mężczyzn) wielostronnego wsparcia. Narzędziem realizacji projektu systemowego przez GOPS w Łądku był kontrakt socjalny, w ramach którego realizowano instrumenty aktywnej integracji mające na celu przywrócenie uczestników na rynek pracy oraz ich integrację ze społeczeństwem. Osoby, które były długotrwale bezrobotne mogły skorzystać ze zdobycia nowych kwalifikacji zawodowych poprzez odbyte kursy. Ponadto każdy z uczestników korzystał z indywidualnych konsultacji ze specjalistami, podczas których ustalono kierunki szkoleń zawodowych oddzielnie dla każdego uczestnika, stosownie do jego predyspozycji osobistych i zawodowych oraz do potrzeb rynku pracy.

Tablica 10. Planowane inwestycje budżetowe

PROJEKTY ZREALIZOWANE W OSTATNICH LATACH	PROJEKTY PLANOWANE NA LATA 2017-2023										
	MODERNIZACJA BUDYNKU URZĘDU GMINY ŁĄDEK	ŚRODOWISKOWY DOM SAMOPOMOCY W PALACU W ŁĄDZIE	MIĘDZYPOKOLE- NIOWE CENTRUM INTEGRACJI W ŁĄDKU	CENTRUM INTEGRACJI W ŁĄDZIE	MIĘDZYPOKO- LENIOWE CENTRUM INTEGRACJI W CIĄŻENIU	ZAGOSPODA- ROWANIE RYNKU W ŁĄDKU	AKADEMIA SENIORA W GMINIE ŁĄDEK	BIBLIOTEKA SIEDZISA ORGANIZACJI POZARZĄD- WYCH – ADAPTACJA W BUDYNKU GOPS – UL. PYZDERSKA 20	ODNOWA SKWERU/PAR- KU W CIĄŻENIU	GRODZISKO W ŁĄDZIE	STADION SPORTOWY – ZAGOSPODA- ROWANIE TERENÓW REKREACYNO- SPORTOWYCH I DOPROWADZENIE CHODNIKA
„BUDOWA KANAŁIZACJI SANITARNEJ WRAZ Z PRZYKANALIKAMI W MIEJSCOWOŚCI ŁĄD I CIĄŻEŃ, W GM. ŁĄDEK”											
DNI GMINY ŁĄDEK FUNDAMENTEM LOKALNEJ WSPÓŁPRACY											
BUDOWA WIELOFUNKCY- JNEGO BOISKA SPORTOWEGO											

O CHARAKTERZE PRZYSZKOLNYM W M. CIĄŻEN, GM. ŁĄDEK												
BUDOWA KANALIZACJI SANITARNEJ Z PRZYKRAU- KAMI W MIEJSCOWOS CI CIĄŻEN, GM. ŁĄDEK II ETAP												
PRZEBUDOWA I ROZBUDOWA BUDYNKU OŚWIATOWE- GO NA POMIESZCZENIA EDUKACJI PRZEDSZKOLNEJ WRAZ Z WYPOSAŻENI- EM I INFRASTRU- KTURĄ TECHNICZNĄ W CIĄŻENIU, GM. ŁĄDEK												
EDUKACJA PRZEDSZKOLNA												

DLA KAŻDEGO MALUCHA W GMINIE ŁĄDEK-NOWE MIEJSCA WYCHOWANIA PRZEDSZKOLNE- GO Z OFERTĄ ZAJĘĆ I KOMPETENTNĄ KADRĄ											
ZAGOSPODARO- WANIE PRZESTRZENI PUBLICZNEJ PRZY BUDYNKU DOMU LUDOWEGO- WYKONANIE ZIELENI OZDOBNEJ, MIEJSC POSTOJOWYCH I TRAS KOMUNIKACY- JNYCH											
KOMPLEKSOWE WSPARCIE UCZNIÓW I NAUCZYCIELI											

SZKOŁY PODSTAWOWEJ W CIĄŻEN W ZAKRESIE SZTAŁCENIA OGÓLNEGO W GMINIE ŁADEK											
TERMOMODE- RNIZACJA BUDYNKÓW UZYTECZNOŚCI PUBLICZNEJ W GMINIE ŁADEK											
BUDOWA WIATY DO CELIÓW REKREACJI I WYPOCZYNIU NA STADIONIE W MIEJSCOWO- SCI ŁADEK											
AKTYWNOŚĆ POMAGA W ŻYCIU											

Przebieg, umiarkowanie silny

Komplementarność źródeł finansowania

Projekty, które zostały zaplanowane do realizacji w ramach Lokalnego Programu Rewitalizacji Gminy Łądek na lata 2017-2023 będą finansowane z różnych źródeł: publicznych: europejskich: EFRR, EFS, krajowych: rządowych, samorządowych i prywatnych – w szczególności z Regionalnego Programu Operacyjnego dla Województwa Wielkopolskiego 2014-2020, Działania 9.2 Rewitalizacja miast i ich dzielnic, terenów wiejskich, przemysłowych i powojkowych, które wzajemnie się uzupełniają i łączą. Wykluczone zostało przy tym ryzyko podwójnego dofinansowania. Taki sposób finansowania gwarantuje możliwie najkorzystniejsze uzyskanie efektów dla obszaru rewitalizacji. Ponadto projekty zapisane w dokumencie dają także możliwość stymulowania endogenicznych (lokalnych) źródeł finansowania przedsięwzięć rewitalizacyjnych, szczególnie przy założeniu wzmocnienia lokalnej przedsiębiorczości oraz organizacji społecznych.

Projekty, które zostały zaplanowane do realizacji w ramach Lokalnego Programu Rewitalizacji Gminy Łądek na lata 2017-2023 będą finansowane z różnych źródeł:

- Europejskiego Funduszu Rozwoju Regionalnego – Modernizacja budynku Urzędu Gminy Łądek, Międzypokoleniowe Centrum Integracji w Łądku i Ciężeniu, Centrum Integracji w Łądku, Biblioteka Siedzibą Organizacji Pozarządowych – adaptacja budynku GOPS-ul. Pyzderska 20, Zagospodarowanie rynku w Łądku, Odnowa skweru/parku w Ciężeniu, Środowiskowy Dom Samopomocy w Pałacu w Łądku, Stadion sportowy – zagospodarowanie terenów rekreacyjno-sportowych i doprowadzenie chodnika;
- Program Rozwoju Obszarów Wiejskich – Odnowa skweru/parku w Ciężeniu, Grodzisko w Łądku, Stadion sportowy – zagospodarowanie terenów rekreacyjno-sportowych i doprowadzenie chodnika;
- Europejskiego Funduszu Społecznego – Międzypokoleniowe Centrum Integracji w Łądku i Ciężeniu, Centrum Integracji w Łądku, Akademia seniora w Gminie Łądek, Środowiskowy Dom Samopomocy w Pałacu w Łądku;
- środki własne Gminy Łądek – Modernizacja budynku Urzędu Gminy Łądek, Środowiskowy Dom Samopomocy w Pałacu w Łądku, Międzypokoleniowe Centrum Integracji w Łądku, Centrum Integracji w Łądku, Międzypokoleniowe Centrum Integracji w Ciężeniu, Akademia Seniora w Gminie Łądek, Zagospodarowanie rynku w Łądku, Biblioteka Siedzibą Organizacji Pozarządowych- adaptacja w budynku GOPS-

ul. Pyzderska 20, Odnowa skweru/parku w Ciężeniu, Grodzisko w Łądzie, Stadion sportowy – zagospodarowanie terenów rekreacyjno-sportowych i doprowadzenie chodnika;

- środki prywatne – Grodzisko w Łądzie;
- środki innych instytucji publicznych.

W szczególności nacisk kładziony będzie na Regionalny Program Operacyjny dla Województwa Wielkopolskiego 2014-2020, Działanie 9.2. Rewitalizacja miast i ich dzielnic, terenów wiejskich, przemysłowych i powojkowych. Projekty, które zostały wskazane w fiskach projektowych wzajemnie się uzupełniają i łączą, stąd konieczne jest finansowanie ich z różnych źródeł – biorąc pod uwagę części inwestycyjne, jak i części nastawione bezpośrednio na wsparcie mieszkańców. Wykluczone zostało przy tym ryzyko podwójnego dofinansowania. Taki sposób finansowania gwarantuje możliwie najkorzystniejsze uzyskanie efektów dla obszaru rewitalizacji. Ponadto projekty zapisane w dokumencie dają także możliwość stymulowania endogenicznych (lokalnych) źródeł finansowania przedsięwzięć rewitalizacyjnych, szczególnie przy założeniu wzmocnienia lokalnej przedsiębiorczości oraz organizacji społecznych.

Tabela 20. Finansowanie projektów planowanych

PROJEKTY PLANOWANE NA LATA 2017-2023	ŹRÓDŁA FINANSOWANIA			
	Europejski Fundusz Rozwoju Regionalnego	Program Rozwoju Obszarów Wiejskich	Europejski Fundusz Społeczny	Środki Publiczne
MODERNIZACJA BUDYNKU URZĘDU GMINY ŁĄDEK				
ŚRODOWISKOWY DOM SAMOPOMOCY W PALACU W ŁĄDZIE				
MIĘDZYPOKOLENIOWE CENTRUM INTEGRACJI W ŁĄDKU				
CENTRUM INTEGRACJI W ŁĄDZIE				
MIĘDZYPOKOLENIOWE CENTRUM INTEGRACJI W CIĄŻENIU				
AKADEMIA SENIORA W GMINIE ŁĄDEK				
ZAGOSPODAROWANIE RYNKU W ŁĄDKU				
BIBLIOTEKA SIEDZIBĄ ORGANIZACJI POZARZĄDOWYCH – ADAPTACJA W BUDYNKU GOPS – UL. PYZDERSKA 20				
ODNOWA SKWERU/PAR-KU W CIĄŻENIU				
GRODZISKO W ŁĄDZIE				
STADION SPORTOWY – ZAGOSPODAROWANIE TERENÓW REKREACYJNO – SPORTOWYCH I DOPROWADZENIE CHODNIKA				

Źródło: opracowanie własne

11. USPOŁECZNIENIE

Program Rewitalizacji jest dokumentem o charakterze strategicznym, którego skutki wdrożenia obejmują praktycznie wszystkie podmioty zlokalizowane na obszarze rewitalizowanym. Powoduje to konieczność zaangażowania do prac w przygotowaniu i wdrażaniu szerokiego spektrum przedstawicieli sektora samorządowego, pozarządowego i biznesowego. Gmina Łądek starała się, aby wszelkie działania, ustalenia i decyzje oparte były na dialogu społecznym i partycypacji. W celu zaangażowania w planowanie i realizację Programu jak największej grupy mieszkańców rozpoczęto działania informacyjne już w III kwartale 2016. W związku z małą wielkością gminy nie podjęto decyzji o powołaniu Zespołu ds. Przygotowania i Wdrażania Programu Rewitalizacji, a wyznaczono zatrudniono pracownika gminy ds. rewitalizacji i ustanowiono pełnomocnika/ koordynatora spośród pracowników Urzędu. Działania dotyczące rewitalizacji rozpoczęły się od przygotowania anonimowej ankiety, która została opublikowana na stronie i była wykorzystana podczas pierwszych 11 spotkań w sołectwach.



Źródło: strona internetowa Gminy Łądek, www.gminaladek.pl

Ankieta Gminy Łądek

Szanowni Państwo,

Celem badania jest poznanie Państwa opinii na temat aktualnych potrzeb w zakresie rewitalizacji problemowych przestrzeni gminnych oraz oczekiwanych działań mających na celu ich ożywienie społeczno-gospodarcze, w związku z przystąpieniem do opracowania Lokalnego Programu Rewitalizacji Gminy Łądek na lata 2016-2021.

Dokument ten odgrywać będzie bardzo ważną rolę w nowym okresie programowania UE, pozwoli bowiem określić priorytetowe działania w zakresie rewitalizacji obszarów problemowych na terenie gminy.

Rewitalizacja stanowi proces wyprowadzania ze stanu kryzysowego obszarów zdegradowanych, prowadzony w sposób kompleksowy, poprzez zintegrowane działania na rzecz lokalnej społeczności, przestrzeni i gospodarki, skoncentrowane terytorialnie, prowadzone przez interesariuszy rewitalizacji na podstawie gminnego programu rewitalizacji.

Obszar zdegradowany to obszar gminy, znajdujący się w stanie kryzysowym z powodu koncentracji negatywnych zjawisk społecznych, i występowania na nim ponadto co najmniej jednego negatywnego zjawiska ze sfery gospodarczej, środowiskowej, przestrzenno-funkcjonalnej lub technicznej, mającego w stosunku do nich charakter uzupełniający.

Po wypełnieniu ankiety prosimy o kliknięcie przycisku „prześlij”, lub w przypadku wersji papierowej o złożenie jej w miejscu jej pobrania. Państwa opinie, jako cenne i ważne źródło informacji na temat konkretnych potrzeb mieszkańców gminy, zostaną uwzględnione przy przygotowaniu programu w zakresie jej celów i priorytetów.

Ankieta ma charakter anonimowy.

Prosimy o odpowiedź na każde pytanie, poprzez zaznaczenie odpowiedniego pola.

*Wymagane

Źródło: strona internetowa Gminy Łądek. www.gminaladek.pl

W III kwartale 2016 roku odbył się cykl jedenastu spotkań informacyjnych dotyczących rewitalizacji. Na spotkaniach tych mieszkańcy zostali poinformowani o problematyce rewitalizacji oraz o jego głównych założeniach i poproszeni o wypełnienie ankiet (te same, które były opublikowane na stronie). Na ich podstawie oraz wynikach spotkań zostały wstępnie określone potencjalne problemy i obszary problemowe zgodne z lokalnymi potrzebami mieszkańców.

Pierwsze spotkanie odbyło się 9 sierpnia 2016 roku w Sali Ochotniczej Straży Pożarnej Wola Koszucka. Miało na celu konsultacje społeczne, które dotyczyły rewitalizacji obiektów gminnych znajdujących się w sołectwie Wola Koszucka. Mieszkańcy Woli Koszuckiej uznali, że rewitalizacji zostaną poddane nawierzchnie drogi gminnej czy chodnik wzdłuż drogi gminnej.

Na spotkanie przybyło trzynaście osób.

Lądek, 01.08.2016r.

OGŁOSZENIE

Wójt Gminy Lądek informuje, iż:
w dniu 09.08.2016r. w sali OSP Wola-Koszucka o godzinie 18:30 odbędzie się spotkanie z mieszkańcami sołectwa Wola-Koszucka w sprawie konsultacji społecznych dotyczących rewitalizacji obiektów gminnych znajdujących się w sołectwie Wola Koszucka.

Wójt Gminy Lądek
/-/ Artur Miętkiewicz

Źródło: strona internetowa Gminy Lądek, www.gminaladek.pl

Drugie spotkanie miało miejsce w Sali Ochotniczej Straży Pożarnej Ciążeń, dnia 19 sierpnia 2016 roku. W spotkaniu brało udział 31 osób. Mieszkańcy wyrazili inicjatywę renowacji remizy OSP.

Lądek, 11.08.2016r.

OGŁOSZENIE

Wójt Gminy Lądek informuje, iż:
w dniu 19.08.2016r. w sali OSP Ciążen o godzinie 18:30 odbędzie się spotkanie z mieszkańcami sołectwa Ciążen w sprawie konsultacji społecznych dotyczących rewitalizacji obiektów gminnych w ramach wniosku na „Opracowanie Lokalnego Programu Rewitalizacji Gminy Lądek na lata 2016-2021” znajdujących się w sołectwie Ciążen.

Wójt Gminy Lądek
/s/ Artur Miętkiewicz

Źródło: strona internetowa Gminy Lądek, www.gminialadek.pl

Trzecie spotkanie odbyło się 25 sierpnia 2016 roku w Waclawowie. Na spotkaniu zjawili się siedem osób. Mieszkańcy zaproponowali do rewitalizacji świetlicę wiejską lub boisko wiejskie.

Czwarte spotkanie miało miejsce w Dolanach w dniu 26 sierpnia 2016 roku. Jedenastu mieszkańców zainteresowanych było poprawą głównej drogi gminnej, a największym problemem było boisko wiejskie i siłownia zewnętrzna.

Piąte spotkanie odbyło się z mieszkańcami sołectwa Samarzewo w dniu 6 września 2016 roku. Przybyło 17 osób, które poruszyły problematykę mieszkania socjalnego.

Lądek, 22.08.2016r.

OGŁOSZENIE

Wójt Gminy Lądek informuje, iż:
w dniu 06.09.2016r. w sali OSP Samarzewo o godzinie 19:30 odbędzie się spotkanie z mieszkańcami sołectwa Samarzewo w sprawie konsultacji społecznych dotyczących rewitalizacji obiektów gminnych w ramach wniosku na „Opracowanie Lokalnego Programu Rewitalizacji Gminy Lądek na lata 2016-2021” znajdujących się w sołectwie Samarzewo.

Wójt Gminy Lądek
/s/ Artur Miętkiewicz

Źródło: strona internetowa Gminy Lądek, www.gminaladek.pl

Szóste spotkanie odbyło się w Świetlicy Wiejskiej w Jaroszynie dnia 8 września 2016 roku. W spotkaniu brało udział 28 mieszkańców sołectwa Jaroszyn i Jaroszyn-Kolonia. Wspólnym elementem dla obu sołectw było bezpieczeństwo na drodze Jaroszyn – Dziejce. Inne poruszane problemy to: świetlica wiejska wraz z otoczeniem w Jaroszynie i lampy solarne w Jaroszynie.

Lądek, 02.09.2016r.

OGŁOSZENIE

Wójt Gminy Lądek informuje, że w dniu 08.09.2016 r. w Świątyni Wniejskiej w Jaroszynie o godzinie 20.00 odbędzie się spotkanie z mieszkańcami sołectw Jaroszyn i Jaroszyn-Kolonia w sprawie konsultacji społecznych dotyczących rewitalizacji obiektów gminnych w ramach wniosku na „Opracowanie Lokalnego Programu Rewitalizacji Gminy Lądek na lata 2016-2021” znajdujących się w sołectwach Jaroszyn i Jaroszyn-Kolonia.

Wójt Gminy Lądek
/s/ Artur Miętkiewicz

Źródło: strona internetowa Gminy Lądek, www.gminaladek.pl

Siódme spotkanie miało miejsce w Ośrodku Edukacji Przyrodniczej w Łądzie dnia 20 września 2016 roku. Było ono wspólne dla sołectw Łąd, Policko i Łąd-Kolonia. Przybyło 15 osób, które poruszyły tematy takie, jak naprawa drogi gminnej Łąd-Kolonia czy chodników wzdłuż drogi wojewódzkiej.

Lądek, 14.09.2016r.

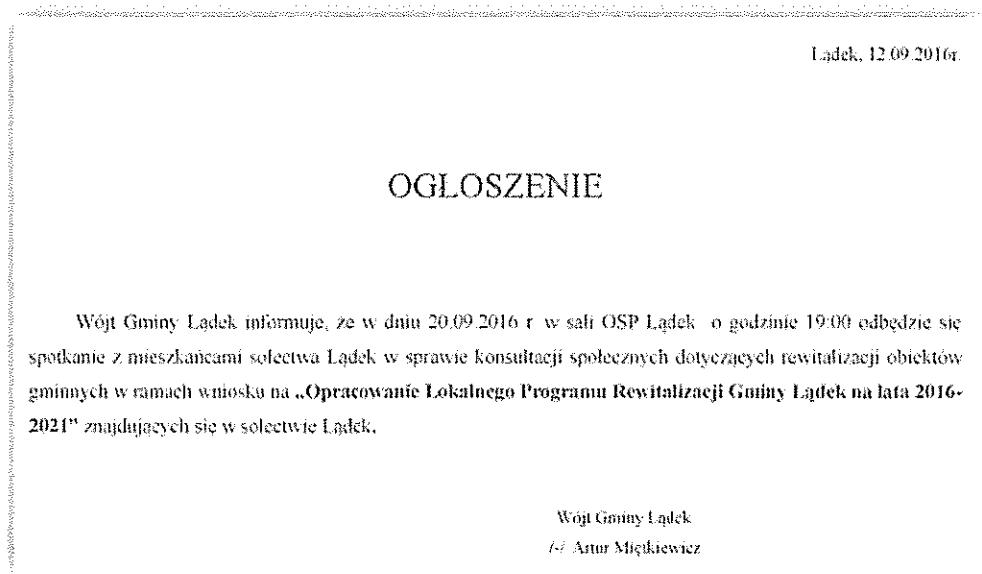
OGŁOSZENIE

Wójt Gminy Lądek informuje, że w dniu 20.09.2016 r. w Ośrodku Edukacji Przyrodniczej w Łądzie o godzinie 17.00 odbędzie się spotkanie z mieszkańcami sołectw Łąd, Łąd Kolonia i Policko w sprawie konsultacji społecznych dotyczących rewitalizacji obiektów gminnych w ramach wniosku na „Opracowanie Lokalnego Programu Rewitalizacji Gminy Lądek na lata 2016-2021” znajdujących się w sołectwach Łąd, Łąd Kolonia i Policko.

Wójt Gminy Lądek
/s/ Artur Miętkiewicz

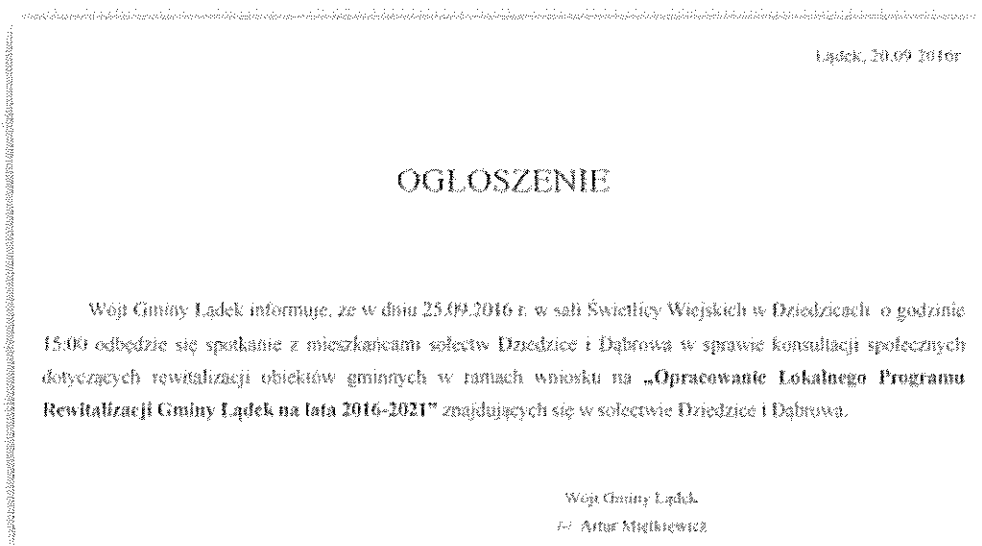
Źródło: strona internetowa Gminy Lądek, www.gminaladek.pl

Również w dniu 20 września 2016 roku odbyło się ósme spotkanie w Łądku. Brało w nim udział 35 osób. Poruszane były problemy chodników na ulicy Pyzderskiej, Słupeckiej czy Polnej.



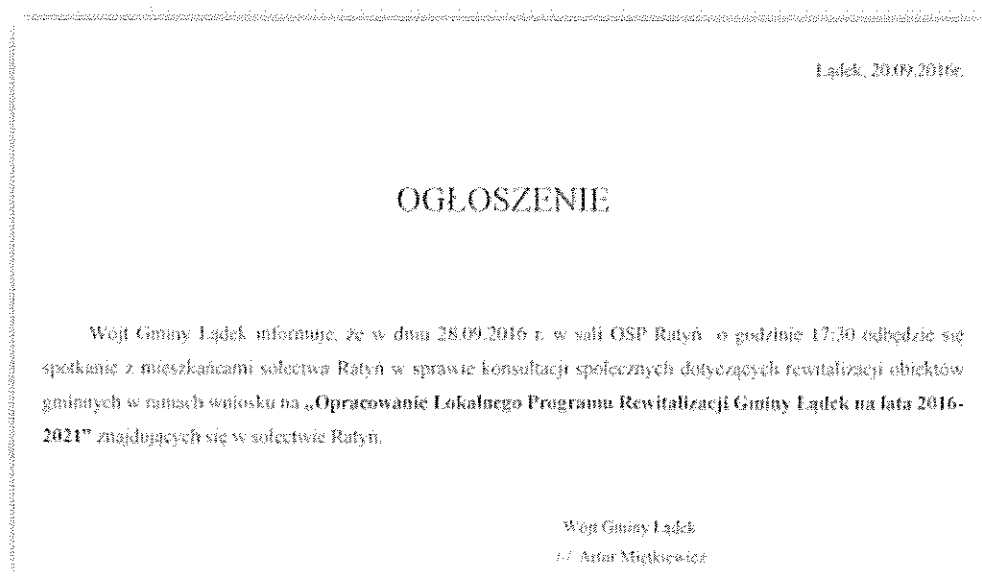
Źródło: strona internetowa Gminy Łądek, www.gminaladek.pl

W Dziejcach miało miejsce dziewiąte spotkanie (25 września 2016 roku). Na spotkanie przybyło 16 mieszkańców z Dziejcz i 8 mieszkańców z Dąbrowy.



Źródło: strona internetowa Gminy Łądek, www.gminaladek.pl

Dziesiąte spotkanie odbyło się w Sali Ochotniczej Straży Pożarnej w Ratyniu dnia 28 września 2016 roku. Obecnych było 7 osób, które poponowały chodnik w kierunku rzeki.



Źródło: strona internetowa Gminy Łądek, www.gminaładek.pl

Jedenaste spotkanie miało miejsce w Sługocinie dnia 28 września 2016 roku. Spotkanie było łączone dla Sługocina i Sługocina-Kolonii. Dwunastu mieszkańców poruszyło problem Sali Ochotniczej Straży Pożarnej oraz drogi gminnej łączącej wieś z drogą wojewódzką wraz z oświetleniem.


Wszystkie spotkania konsultacyjno-informacyjne miały na celu zaangażowanie lokalnej społeczności, zapewnienie partycypacji społecznej w projekcie, wsłuchanie się w potrzeby mieszkańców. Spotkania miały też na celu wstępne przedstawienie zagadnienia rewitalizacji na tle zgromadzonych oczekiwań społeczności lokalnych poszczególnych sołectw tak, aby każdy zainteresowany rewitalizacją mieszkaniec gminy mógł uzyskać potrzebne informacje oraz złożyć uwagi i wnioski.

W okresie IV kwartału 2016 oraz I kwartału 2017 trwały prace nad programem rewitalizacji, które zakończyły się konkretyzacją potencjalnego obszaru rewitalizacji. W wyniku przeprowadzonej pogłębionej diagnozy oraz delimitacji wskazano obszar zdegradowany składający się z przestrzeni w 3 sołectwach: Ciężęń, Łąd i Łądek.

W marcu 2017 odbyły się ponowne konsultacje społeczne, które dotyczyły Opracowania Lokalnego Programu Rewitalizacji Gminy Łądek na lata 2017 – 2023. Spotkania

odbywały w 3 w/w sołectwach i były skierowane do wybranych społeczności lokalnych i przedsiębiorców i organizacji pozarządowych w celu zaprezentowania wyników diagnozy i delimitacji. Podczas spotkań można było zgłaszać uwagi, które następnie zostają uwzględnione w LPR. Kolejno odbyło się 5 spotkań:

- 13.03.2017 r. o godzinie 17:00 w Ochotniczej Straży Pożarnej Łądek, które było skierowane do przybyłych przedsiębiorców z całej gminy Łądek,
- 13.03.2017 r. o godzinie 19:00 w Ochotniczej Straży Pożarnej Ciężen, w którym wzięli udział mieszkańcy sołectwa Ciężen,
- 14.03.2017 r. o godzinie 17:00 w Pałacu Łąd, skierowane do działających na terenie całej gminy organizacji pozarządowych;
- 14.03.2017 r. o godzinie 19:00 w Pałacu Łąd, w którym wzięli udział mieszkańcy sołectwa Łąd;
- 15.03.2017 r. o godzinie 19:00 w Ochotniczej Straży Pożarnej w Łądku dla mieszkańców sołectwa Łądek;



GMINA ŁĄDEK

ul. Rynek 26, 62-406 Łądek
<http://www.ladek.biuftv.net/>

tel. 63/ 276 35 12
e-mail: gmina@gminaladek.pl

Łądek, dnia 03.03.2017 r.

ZAPROSZENIE

Wójt Gminy Łądek zaprasza do udziału w kolejnych konsultacjach społecznych dotyczących Opracowania Lokalnego Programu Rewitalizacji Gminy Łądek na lata 2016-2026.

Bluzęgo warto przyjąć na spotkanie ??

Państwa udział w przygotowaniach i konsultacjach społecznych jest kluczowy, aby rewitalizacja przeprowadzona w Gminie Łądek była skuteczna i dopasowana do Państwa potrzeb. Warto brać udział, bo jeśli Państwo się nie zaangażujecie to stracie szansę na wypowiedzenie się. Warto wziąć udział szczególnie na temat, że dotyczy bezpośrednio Gminy w której Państwo mieszkać. Konsultacje to szansa na to, że dyskutowany projekt będzie uwzględniał Państwa potrzeby i że będzie ona dla Państwa lepszy .

Chcesz żyć w lepszej Gminie ??

Przyjdź na konsultacje! Podziel się swoimi problemami społecznymi, gospodarczymi, środowiskowymi i przestrzennymi. Razem z nami pomożesz wypracować wspólną wizję rewitalizacji Gminy Łądek i stworzyć Lokalny Program Rewitalizacji Gminy Łądek

Spotkania odbędą się w terminach:

13.03.2017r. g. 12.00 – OSP Łądek , ul. Rynek 26 - skierowane do przedsiębiorców

13.03.2017r. g. 19.00 – OSP Czapen - skierowane do mieszkańców

14.03.2017r. g.12.00 – Pałac Łąd - skierowane do działających na terenie gminy organizacji pozarządowych

14.03.2017r. g. 19.00 – Pałac Łąd - skierowane do mieszkańców

15.03.2017r. g. 19.00 – OSP Łądek, ul. Rynek 26 - skierowane do mieszkańców

Źródło: strona internetowa Gminy Łądek, www.gminaladek.pl

17 Maja 2017 roku w sali Ochotniczej Straży Pożarnej Łądek odbyła się konferencja podsumowująca projekt pt.: „Lokalny Program Rewitalizacji Gminy Łądek na lata 2017-2023”. Na spotkanie przybyli liczni goście, a otwarcia konferencji dokonał Wójt Gminy Łądek Artur Miętkiewicz. Podczas wydarzenia zaprezentowany zostały dokument LPR, który w drugiej części został poddany dyskusji.



**ZAPROSZENIE
NA KONFERENCJĘ PODSUMOWUJĄCĄ**

LOKALNY PROGRAM REWITALIZACJI

Gminy Łądek na lata 2017-2023

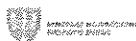
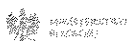
Mam przyjemność zaprosić mieszkańców Gminy Łądek na konferencję podsumowującą tworzenie Lokalnego Programu Rewitalizacji dla Gminy Łądek, dzięki któremu Gmina Łądek będzie starała się pozyskać kolejne dofinansowania w ramach Wielkopolskiego Programu Operacyjnego na lata 2014-2020.

Projekt programu dostępny jest na stronie www.gminaładek.pl w zakładce Rewitalizacja

Konferencja odbędzie się w dniu 17 maja 2017r. o godz. 13.00 na Sali OSP Łądek

Serdecznie zapraszam wszystkich mieszkańców Gminy Łądek!

Wójt Gminy Łądek
Artur Miętkiewicz
Artur Miętkiewicz



Projekt współfinansowany ze środków Unii Europejskiej, w ramach Programu Operacyjnego Pomoc Techniczna 2014-2020 oraz budżetu samorządu województwa wielkopolskiego

Zródło: strona internetowa Gminy Łądek, www.gminaładek.pl

Podsumowując, wśród interesariuszy biorących udział w opracowaniu Programu Rewitalizacji obszarów zdegradowanych na terenie Gminy Łądek, na różnych etapach procesu, znaleźli się:

- mieszkańcy gminy;
- mieszkańcy obszaru rewitalizacji;
- podmioty prowadzące lub zamierzające prowadzić na obszarze gminy działalność gospodarczą;
- pracownicy różnych jednostek organizacyjnych samorządu terytorialnego;
- przedstawiciele władzy publicznej;

- przedstawiciele organizacji pozarządowych.

Przy opracowywaniu Programu Rewitalizacji obszarów zdegradowanych na terenie Gminy Łądek zastosowano następujące formy uspołeczniania:

- informowanie – o przystąpieniu do opracowywania Programu Rewitalizacji, przygotowywanej diagnozie, możliwości opiniowania diagnozy, wyznaczeniu obszaru zdegradowanego i obszaru rewitalizacji, opiniowaniu Programu Rewitalizacji, spotkaniach konsultacyjno-informacyjnych;
- konsultowanie – pozwoliło to na zwiększony udział obywateli w prowadzonych działaniach. Poza poinformowaniem, dano mieszkańcom możliwość wypowiedzenia się na temat diagnozy, obszarów zdegradowanych i rewitalizacji oraz planowanych działań;
- współdecydowanie – wykorzystano tę formę na etapie programowania i w momencie definiowania przedsięwzięć rewitalizacyjnych. Władze przekazały obywatelom części kompetencji (i tym samym odpowiedzialności) dotyczących podejmowanych działań i decyzji. Dzięki temu mieszkańcy gminy mieli realny wpływ na dotyczące ich (bezpośrednio lub pośrednio) planowane działania.

Podczas spotkań zapewniono interesariuszom szerokie uczestnictwo w dialogu. Istniała możliwość osobistej aktywności (bezpośredniej), biernej aktywności (poprzez e-mail lub głos w postaci pisma/notatki/ zgłoszonej fiszki).

W opracowywaniu Programu Rewitalizacji obszarów zdegradowanych na terenie gminy Łądek i tym samym w czasie trwania wszystkich działań mających na celu uspołecznienie brał udział ekspert zewnętrzny, który prezentował wyniki prac i moderował dyskusję.

W ramach uspołecznienia Programu Rewitalizacji podejmowane były także następujące działania:

- umieszczenie na stronie internetowej Urzędu Gminy w Łądku informacji o wszystkich działaniach podjętych w ramach opracowywania Programu Rewitalizacji;
- umieszczanie informacji na tablicach ogłoszeń w miejscach publicznie dostępnych;
- bieżące informowanie przez Wójta Łądku;
- publikowanie informacji w mediach społecznościowych, stanowiących aktualnie najtańszy sposób dotarcia do grup docelowych, w szczególności osób w wieku do

25 lat;

- organizacja spotkań bezpośrednich z potencjalnymi partnerami społeczno-gospodarczymi;
- publikacje w prasie.

Nad sprawnym przebiegiem prac w ramach programu czuwa powołany Koordynator.

12. SYSTEM WDRAŻANIA I MONITORINGU

12.1. WDRAŻANIE I MONITORING

Wdrażanie zapisów Lokalnego Programu Rewitalizacji Gminy Łądek na lata 2017-2023 jest kluczowym elementem ich realizacji. Zrealizowanie projektów zaplanowanych w programie jest uzależnione od pozyskania środków finansowych z funduszy zewnętrznych, krajowych i zagranicznych. Dla zapewnienia efektywności programu rewitalizacji konieczne jest sukcesywne wdrażanie i jego realizacja.

Głównym podmiotem odpowiedzialnym za realizację zapisów Lokalnego Programu Rewitalizacji jest Urząd Gminy Łądek, a bezpośrednio Wójt Gminy Łądek, który nadzoruje prace i wdrażanie zadań przez merytoryczne i organizacyjne jednostki Urzędu. Operacyjnie za LPR odpowiadać będzie Zastępca Wójta w ramach umowy z UMWW (Koordynator). W ramach wdrażania Wójt Gminy powoła do działania Zespół ds. Wdrażania Programu Rewitalizacji (w skład którego wejdą Zastępca Wójta, Dyrektor Gminnego Ośrodka Pomocy Społecznej i Dyrektor Gminnego Ośrodka Kultury), który będzie uspołecznionym ciałem czuwającym nad realizacją tego zadania. Zastosowany będzie partycypacyjny model wdrażania, w który będą zaangażowani również lokalni partnerzy z sektorów: publicznych, społecznych i gospodarczych. Urząd Gminy Łądek posiada wykwalifikowaną kadrę do sprawnego i efektywnego realizowania projektów w sferach społecznej, gospodarczej, przestrzenno-funkcjonalnej, środowiskowej i technicznej, świadczących o kompleksowym procesie wyprowadzenia obszarów ze stanu kryzysowego. Do zadań Koordynatora realizacji Programu Rewitalizacji będzie należeć:

- bieżąca obsługa organizacyjna i administracyjna programu;
- koordynowanie programem zgodnie z budżetem i harmonogramem;
- nadzór nad finansami – zapewnienie obsługi finansowo-księgowej programu;
- kontakt z lokalnymi partnerami z sektorów publicznych, społecznych, gospodarczych;
- promocja i bieżąca informacja – prowadzenie konsultacji społecznych;
- koordynowanie wdrażania projektów przewidzianych w LPR;
- opracowanie i składanie wniosków o dofinansowanie dla projektów rewitalizacyjnych;

- realizacja projektów z zakresu rewitalizacji obszarów zdegradowanych będących w gestii gminy;
- prowadzenie monitoringu oraz ewaluacji wdrażania programu:
 - monitorowanie podstawowych parametrów LPR na etapie przyjęcia programu oraz późniejszych jego aktualizacji (m.in. ludność, powierzchnia oraz przestrzenny obraz obszaru zdegradowanego i obszaru rewitalizacji, lista projektów i przedsięwzięć rewitalizacyjnych zapisanych w programie wraz z podaniem szacowanych kosztów oraz przewidywanych rezultatów, ramy finansowe LPR wraz z prognozowanym montażem finansowym);
 - monitorowanie stopnia realizacji celów określonych w LPR (z częstotliwością co najmniej raz na dwa lata);
 - monitorowanie skutków realizacji LPR, poprzez analizę poziomu wskaźników wykorzystywanych na etapie delimitacji, dokonywaną cyklicznie co najmniej raz na dwa lata od momentu przyjęcia dokumentu do końca okresu obowiązywania, w odniesieniu do wartości analogicznych wskaźników (wyjściowych) obliczonych na etapie wyznaczania w/w obszarów (analiza efektywności podejmowanych działań rewitalizacyjnych);
 - bieżące monitorowanie poziomu wdrażania LPR – aktualizowana na bieżąco lista przyjętych w programie przedsięwzięć podstawowych i uzupełniających ze statusem: „zakładane do realizacji”, „w trakcie realizacji” lub „zrealizowane”, w zależności od aktualnego postępu rzeczowego, wraz z podaniem poniesionych kosztów, stworzonego montażu finansowego, a także ewentualnych rezultatów ich wdrożenia – efekty rzeczowe.

Sprawozdania zawierające wymienione informacje będą przygotowywane raz na dwa lata w formie Raportów z postępów realizacji Lokalnego Programu Rewitalizacji Gminy Łądek na lata 2017-2023 przez Koordynatora realizacji LPR. Dokument będzie udostępniany / przekazywany w formie elektronicznej do Departamentu Polityki Regionalnej Urzędu Marszałkowskiego Województwa Wielkopolskiego co dwa lata, począwszy od początku 2018 roku (kolejne na początek 2020, 2022. Uzupełnieniem dla powyższego sprawozdania będzie „Formularz efektów monitorowania programów rewitalizacji”, którego wzór zawarto w załączniku do Zasad programowania i wsparcia rewitalizacji w ramach WRPO 2014+. Formularz będzie wypełniany raz na pół roku w różnym zakresie i dostarczany do

Departamentu Polityki Regionalnej Urzędu Marszałkowskiego Województwa Wielkopolskiego.

Wyznaczenie Koordynatora realizacji Programu Rewitalizacji upraszcza komunikację i przyczynia się do sprawnej realizacji programu oraz szybkiego przeciwdziałania ewentualnym ryzykom i nieprawidłowościom przy realizacji.

Zapewniony będzie osobisty kontakt Koordynatora z innymi pracownikami Urzędu w celu omówienia bieżących spraw i podejmowania decyzji w programie oraz reagowania na potencjalne nieprawidłowości. Decyzje podejmowane będą na zasadzie konsensusu licząc się z opinią wszystkich. Kontrolę nad Koordynatorem i realizacją programu będzie sprawować Wójt Gminy Łądek, uczestniczyć będzie również w ważnych spotkaniach i w podejmowaniu kluczowych decyzji. Koordynator w sprawach istotnych będzie komunikował się z interesariuszami, mając na uwadze całościowy system realizacji procesu rewitalizacji.

Nieodzowną częścią realizacji procesu rewitalizacji jest informowanie i promocja LPR. Obowiązek ten spoczywa na Koordynatorze realizacji Programu Rewitalizacji oraz Gminie Łądek.

Skutecznym sposobem włączenia interesariuszy w proces wdrażania Lokalnego Programu Rewitalizacji będą broszurki, plakaty informujące o możliwościach pozyskiwania finansowania inwestycji ze środków zewnętrznych. Informowanie na stronie Urzędu Gminy Łądek pozwoli zainteresowanym na szybki dostęp do podstawowych informacji. Ponadto przeprowadzenie konsultacji społecznych Projektu LPR podczas spotkania z Radą Gminy, przedstawicielami gminy, zaproszonymi gośćmi pozwolą na zwiększenie obustronnego przepływu informacji.

Monitoring powinien opierać się na bieżącej, wieloaspektowej analizie stopnia zmian zachodzących na obszarze rewitalizacji, w tym sytuacji społeczno-gospodarczej oraz zbieżności efektów działań rewitalizacyjnych z założoną wizją i celami rewitalizacji. Mierząc stopień zmian zachodzących na terenie objętym Lokalnym Programem Rewitalizacji należy oprzeć się na wskaźnikach, które posłużyły do wskazania jego granic. Za wartość bazową w tym względzie uznano wartość stwierdzoną na obszarze zdegradowanym w badanym okresie. Za wartość docelową, zaplanowaną do osiągnięcia do roku 2023, uznano wartość średnią dla gminy. W sytuacji, gdy średnia dla gminy była gorsza od wartości wskaźnika dla obszaru zdegradowanego, za sytuację docelową uznano utrzymanie obecnej wartości wskaźnika w 2023 roku.

Tabela 21. Wskaźniki realizacji

Wskaźnik	Opis wskaźnika	Wartość bazowa	Wartość docelowa
Depopulacja	Dynamika zmian ludności – zgony i wymeldowania w poszczególnych sołectwach w przeliczeniu na 1000 mieszkańców gminy (-1 – powyżej średniej gminnej, 0 – zbliżone do średniej gminnej, 1 – poniżej średniej gminnej)	<u>Ląd:</u> Zgony 1,19 Wymeldowania 3,41	
		<u>Lądek:</u> Zgony 1,02 Wymeldowania 1,87	Zgony 0,68 Wymeldowania 1,34
		<u>Ciążeń:</u> Zgony 2,22; Wymeldowania 5,62;	
Starzenie się społeczeństwa	Liczba osób w wieku poprodukcyjnym w stosunku do liczby mieszkańców w przeliczeniu na 1000 mieszkańców gminy (-1 – powyżej średniej gminnej, 0 – zbliżone do średniej gminnej, 1 – poniżej średniej gminnej)	<u>Ląd:</u> 16,02 <u>Lądek:</u> 28,92 <u>Ciążeń:</u> 39,36	12,17
Bezrobocie	Liczba bezrobotnych w przeliczeniu na 1000 mieszkańców gminy (-1 – powyżej średniej gminnej, 0 – zbliżone do średniej gminnej, 1 – poniżej średniej gminnej)	<u>Ląd:</u> 16,19 <u>Lądek:</u> 10,22 <u>Ciążeń:</u> 14,31	3,76
Ubóstwo	Liczba rodzin, którym udzielono zasiłki w przeliczeniu na 1000 mieszkańców gminy (-1 – powyżej średniej gminnej, 0 – zbliżone do średniej gminnej, 1 – poniżej średniej gminnej)	<u>Ląd:</u> 4,60 <u>Lądek:</u> 3,07 <u>Ciążeń:</u> 8,18	1,60
Ogólna liczba zarejestrowanych podmiotów gospodarczych	Ogólna liczba zarejestrowanych podmiotów gospodarczych (-1 – poniżej średniej gminnej, 0 – zbliżone do średniej gminnej, 1 – powyżej średniej gminnej),	<u>Ląd:</u> 0,00 <u>Lądek:</u> 1,70 <u>Ciążeń:</u> 0,85	<u>Ląd:</u> 0,29 <u>Lądek:</u> 1,70 <u>Ciążeń:</u> 0,85
Liczba zawieszonych firm	Liczba zawieszonych firm (-1 – powyżej średniej gminnej, 0 – zbliżone do średniej gminnej, 1 – poniżej średniej gminnej)	<u>Ląd:</u> 0,34 <u>Lądek:</u> 0,51 <u>Ciążeń:</u> 0,51	0,23

Liczba wyrejestrowanych firm	Liczba wyrejestrowanych firm (-1 – powyżej średniej gminnej, 0 – zbliżone do średniej gminnej, 1 – poniżej średniej gminnej)	<u>Ląd:</u> 0,00 <u>Lądek:</u> 0,34 <u>Ciążeń:</u> 1,53	<u>Ląd:</u> 0,00 <u>Lądek:</u> 0,19 <u>Ciążeń:</u> 0,19
Liczba zarejestrowanych firm	Liczba zarejestrowanych w 2016 roku firm (-1 – poniżej średniej gminnej, 0 – zbliżone do średniej gminnej, 1 – powyżej średniej gminnej) w przeliczeniu na 1000 mieszkańców gminy	<u>Ląd:</u> 148 007 kg <u>Lądek:</u> 280 601 kg <u>Ciążeń:</u> 503 859 kg	<u>Ląd:</u> 74 003kg <u>Lądek:</u> 140 300 kg <u>Ciążeń:</u> 251 929 kg

Źródło: opracowanie własne

12.2. AKTUALIZACJA

Z uwagi na stosunkowo długi czas obowiązywania dokumentu (2017-2023), może zajść konieczność aktualizacji Lokalnego Programu Rewitalizacji.

Lokalny Program Rewitalizacji będzie posiadać formułę otwartą, dlatego w przypadku zmiany wymogów prawnych, pojawiania się nowych problemów, zmian w otoczeniu oraz potrzeby utworzenia nowych projektów – będzie on aktualizowany. Zmiany sytuacji społeczno-gospodarczej gminy, potrzeby mieszkańców obszarów zdegradowanych, możliwości budżetu Gminy Lądek oraz dostępność środków zewnętrznych będą determinować nowych odbiorców i zakres nowych projektów. Informacje o stanie realizacji LPR oraz ewentualnych zamierzeniach aktualizujących dokument będą publicznie udostępniane.

Ewentualna aktualizacja LPR zostanie poprzedzona konsultacjami społecznymi poprzez bezpośrednie konsultacje z mieszkańcami w zakresie identyfikacji nowych problemów i potrzeb rewitalizacyjnych. Następnie zostanie sporządzona lista nowych zadań rewitalizacji, uwzględniająca potrzeby interesariuszy, która przedłożona zostanie Radzie Gminy w Łądku.

13. PODSUMOWANIE STRATEGICZNEJ OCENY ODDZIAŁYWANIA NA ŚRODOWISKO

Wójt Gminy Łądek zwrócił się z wnioskiem do Regionalnego Dyrektora Ochrony Środowiska w Poznaniu oraz Wielkopolskiego Państwowego Wojewódzkiego Inspektora Sanitarnego w Poznaniu o uzgodnienie odstąpienia od przeprowadzenia strategicznej oceny oddziaływania na środowisko projektu dokumentu Lokalnego Programu Rewitalizacji Gminy Łądek na lata 2017-2023.

Regionalny Dyrektor Ochrony Środowiska w Poznaniu pismem z dnia 20 czerwca 2017 roku, nr sprawy WOO-III.410.430.2017.JM1.1 poinformował Wójta Gminy Łądek, że projekt Lokalnego Programu Rewitalizacji Gminy Łądek na lata 2017-2023 nie wymaga przeprowadzenia strategicznej oceny oddziaływania na środowisko.

Wielkopolski Państwowy Wojewódzki Inspektor Sanitarny pismem z dnia 19 czerwca 2017 roku, znak DN-NS.9012.942.2017 również uzgodnił pozytywnie możliwość odstąpienia od procedury przeprowadzenia strategicznej oceny oddziaływania na środowisko dla Lokalnego Programu Rewitalizacji Gminy Łądek na lata 2017-2023.

Zgodnie z art. 48 ustawy z dnia 3 października 2008 r. o udostępnianiu informacji o środowisku i jego ochronie, udziale społeczeństwa w ochronie środowiska oraz o ocenach oddziaływania na środowisko (Dz. U. z 2016 r., poz. 353 z późn. zm.), zwanej dalej ustawą OOS, organ opracowujący projekty dokumentów, o których mowa w art. 46 pkt 2, może po uzgodnieniu z właściwymi organami, o których nowa w art. 57 i 58 (w przedmiotowym przypadku Regionalnym Dyrektorem Ochrony Środowiska i Państwowym Wojewódzkim Inspektorem Sanitarnym), odstąpić od przeprowadzenia strategicznej oceny oddziaływania na środowisko, jeżeli uzna, że realizacja postanowień danego dokumentu nie spowoduje znaczącego oddziaływania na środowisko.

14. SPIS RYSUNKÓW

Rysunek 1. Podział gminy Łądek.....	46
Rysunek 2. Rozkład przestrzenny problemu największej ilości zgonów w gminie Łądek	50
Rysunek 3. Rozkład przestrzenny problemu największej ilości wymeldowań w gminie Łądek	50
Rysunek 4. Rozkład przestrzenny największej ilości osób w wieku poprodukcyjnym w gminie Łądek	52
Rysunek 5. Rozkład przestrzenny największej ilości bezrobotnych w gminie Łądek	53
Rysunek 6. Rozkład przestrzenny problemu ubóstwa w gminie Łądek	54
Rysunek 7. Rozkład przestrzenny problemu ilości firm w gminie Łądek	56
Rysunek 8. Rozkład przestrzenny problemu zarejestrowanych firm w gminie Łądek.....	56
Rysunek 9. Rozkład przestrzenny problemu zawieszonych firm w gminie Łądek	57
Rysunek 10. Rozkład przestrzenny problemu wyrejestrowanych firm w gminie Łądek.....	57
Rysunek 11. Rozkład przestrzenny największej liczby zabytków w gminie Łądek.....	58
Rysunek 12. Rozkład przestrzenny wyposażenia w sieć kanalizacyjną na terenie gminy Łądek	59
Rysunek 13. Rozkład przestrzenny wskaźnika degradacji stanu technicznego obiektów budowlanych w gminie Łądek	61
Rysunek 14. Rozkład przestrzenny największej ilości budynków użyteczności publicznej wymagających modernizacji	62
Rysunek 15. Rozkład przestrzenny negatywnego oddziaływania akustycznego w gminie Łądek	64
Rysunek 16. Obszar rewitalizacji – Łąd.....	67
Rysunek 17. Obszar rewitalizacji – obszar w sołectwie Ciążeń.....	68
Rysunek 18. Obszar rewitalizacji – obszar w sołectwie Łądek	68
Rysunek 19. Komplementarność przestrzenna - Ciążeń	112
Rysunek 20. Komplementarność przestrzenna – Łąd Źródło: opracowanie własne	112
Rysunek 21. Komplementarność przestrzenna - Łądek	113
Rysunek 22. Komplementarność przestrzenna.....	114