

**UCHWAŁA NR XXXV/240 /2021
RADY GMINY ŁĄDEK**

z dnia 17 marca 2021 r.

w sprawie przyjęcia Sołeckiej Strategii Rozwoju Wsi Dolany na lata 2021-2026

Na podstawie art. 18 ust. 2 pkt. 6 ustawy z dnia 8 marca 1990 r. o samorządzie gminnym (t.j.Dz. U. 2020r. poz. 713 ze zm.), Rada Gminy Łądek uchwała, co następuje:

§ 1. Przyjmuje się Sołecką Strategię Rozwoju Wsi Dolany na lata 2021-2026 stanowiącą załącznik do niniejszej uchwały.

§ 2. Wykonanie uchwały powierza się Wójtowi Gminy Łądek.

§ 3. Uchwała wchodzi w życie z dniem podjęcia.



SOŁECKA STRATEGIA ROZWOJU WSI DOLANY

w gminie Lądek
na lata 2021- 2026



źródło: www.ongeo.pl

Dokument sporządzony przez przedstawicieli

Grupy odnowy wsi:

Agnieszka Herudzińska, Rafał Piotrowski, Iwona Brzezińska

z udziałem moderatorów: *Aleksandra Brzecka, Nina Kropidłowska*

Styczeń 2021

Spis treści

WSTĘP.....	2
Karta diagnozy zaawansowania Odnowy Wsi.....	3
Sprawozdanie z wizji w terenie.....	5
Analiza zasobów.....	8
Analiza SWOT.....	12
Analiza potencjału rozwojowego.....	14
Wnioski z analizy.....	15
Wizja.....	16
Program długoterminowy Odnowy Wsi	17
Program krótkoterminowy Odnowy Wsi	20

KARTA DIAGNOZY ZAAWANSOWANIA ODNOWY WSI

wraz ze sprawozdaniem z wizji w terenie

Gmina: Łądek

Sołectwo: Dolany

Liczba mieszkańców: 435

Faza odnowy	Zakres działań	*	Rozwój organizacyjny	*	Sterowanie rozwojem	*
A Inicjalna	brak działań		istnieje tylko rada sołecka		brak planowania działań w wymiarze całej wsi	
	działania fragment. lub dotyczące wąskiej grupy		rozproszone działanie organizacji			
	działania spontaniczne		zawiązana grupa odnowy wsi		opracowanie planu i programu odnowy dla całej wsi	X
	porządkowanie wsi					
B Początkowa	projekty startowe (z programu krótkoterminowego)		podjmuje się kroki na rzecz skoordynowania działań organizacji we wsi	X	planowanie w krótkim horyzoncie czasowym	X
	przekonywanie mieszkańców do idei odnowy wsi i integrowanie wokół pierwszych przedsięwzięć					
	róznorodne projekty (z programu długoterminowego) nastawione na usunięcie podstawowych barier i zaspokojenie głównych potrzeb		liczna grupa odnowy wsi (skupia przedstawicieli organizacji i instytucji)		systematyczne planowanie działań, (np. roczne plany rzeczowo-finansowe, kalendarze imprez)	
			związane stowarzyszenie na rzecz rozwoju (odnowy) wsi		wykorzystywanie gminnych instrumentów wsparcia	X
	pobudzenie mieszkańców do odnowy własnych posesji		skoordynowane działanie organizacji obecnych we wsi		proste instrumenty komunikacji wewnętrznej	X

C Zaawansowana	projekty jakościowo zmieniające kluczowe obszary życia oraz kształtujące strukturę wsi	„kocicja” organizacji i instytucji na rzecz odnowy wsi	projektowanie działań (projekty)
	projekty wyróżniające wieś, kształtuje się centrum wiejskie		pozyskiwanie środków zewnętrznych
	powołanie zaangażowanie mieszkańców w projekty publiczne		systematyczne planowanie rozwoju (aktualizowanie planu i programu odnowy wsi)
	powołanie odnowa prywatnych posesji		rozwinięta komunikacja wewnętrzna
D Całociowa	lokalnie oraz regionalnie powiązane ze sobą projekty wywołujące efekt synergiczny (nacisk na tworzenie miejsc pracy)	animacja aktywności poszczególnych grup mieszkańców	promocja wsi
	kształtowane „centrum wiejskie”	stowarzyszenie odnowy wsi instytucja rozwoju lokalnego (Centrum Aktywności Lokalnej)	kompleksowe i szczegółowe planowanie przestrzenne
	świadome kształtowanie czynników rozwoju (np. wykorzystania odnawialnych energii)	rozwoj wsi oparty na aktywności kluczowych grup mieszkańców (rolników, przedsiębiorców, młodzieży, kobiet) i stowarzyszeń	powołanie udział grup mieszkańców w strategicznym planowaniu rozwoju
	projekty kreujące „wieś tematyczną”		rozwinięta promocja oraz komunikacja z otoczeniem
	dostosowanie projektów prywatnych do programu odnowy wsi		instrumenty wsparcia działań prywatnych

Sprawozdanie z wizji w terenie

Miejsce i data przeprowadzenia wizji: Dolany, 26.01.2021 r. Uczestnicy: Aleksandra Brzęcka, Nina Kropidłowska, Agnieszka Herudzińska - soltys

Krótką charakterystyka wsi:

Dolany - wieś położona w województwie wielkopolskim, powiecie słupiecki, gminie Łądek. Historycznie wieś była własnością opata cystersów w Łądzie pod koniec XVI wieku leżała w powiecie konińskim województwa kaliskiego, latach 1975–1998 miejscowość administracyjnie należała do województwa konińskiego. Sołectwo położone na terenie równinnym, częściowo zalesione. Przez północną część wsi przebiega węzeł autostrady (kierunek Poznań-Konin) i droga wojewódzka 467,(Ciężeni - Dolany- Golina). Główne szlak komunikacyjne we wsi to drogi gminne wraz z chodnikami i oświetleniem ulicznym.

Na obszarze wsi Dolany znajdują się różne formy ochrony przyrody:Nadwarciański Park Krajobrazowy, Dolina Środkowej Warty - Obszar specjalnej ochrony ptaków (obszar natura 2000)siedlisko przyrodnicze i stanowisko rzadkich lub chronionych gatunków (użytek ekologiczny).


Wieś ma typowo rolniczy charakter.. Pola uprawne zajmują północna część wsi, a południową łąki. Łąki w całości znajdują się w pradolinie rzeki Warty. Zabudowa wsi przeważająco zwarta, układ częściowo szeregowy z zabudową po obu stronach drogi gminnej, w kierunku północnym w formie parceli. Mieszkańcy poza pracą w rolnictwie dojeżdżają do pobliskich zakładów pracy w Słupcy i okolicach. Wieś jest zwodociągowana, nie ma kanalizacji sanitarnej. Sieć telekomunikacyjna jest dobrze rozwinięta, dobry zasięg sieci operatorów telefonii komórkowej.

Na terenie miejscowości Dolany nie ma domu kultury, szkoły i ośrodka zdrowia. Od kilku lat funkcjonuje Oddział Przedszkola gminnego.

Wieś wyróżniają piękne tereny, bogata fauna i flora, duża ilość lasów i terenów chronionych. Brakuje infrastruktury sportowej i rekreacyjnej. Głównymi inicjatorami i protektorami różnorodnych działań o charakterze edukacyjnym, rozrywkowym i rekreacyjnym jest Koło Gospodyń Wiejskich oraz Ochotnicza Straż Pożarna. Miejscem wspólnych spotkań i działań jest remiza OSP. Sołectwo realizuje zadania inwestycyjne i miękkie z funduszu sołeckiego i funduszy krajowych oraz ze środków UMWW za pośrednictwem Urzędu Gminy. Sołectwo współpracuje z Lokalną Grupą Działania Stowarzyszenie „Unia Nadwarciańska”.

Z przeprowadzonej wizji w terenie sporządzono dokumentację fotograficzną.

Sporządził: Nina Kropidłowska, Aleksandra Brzęcka



Krzyż przydrożny



Sklep spożywczy



Plac zabaw przy przedszkolu




Oddział przedszkolny w Dolanach



Wiatra orczy garaż



Sala OSP



Plan pod plac zabaw i siłownię



Boisko Saham



Budynek po byłym SKR



Droga wojewódzka



Droga wiejska



Autostrada A2

ANALIZA ZASOBÓW – część I

RODZAJ ZASOBU*		Opis (nazwanie) zasobu jakim wieś dysponuje	Znaczenie zasobu (odpowiednio wstaw X)		
			MAŁE	DUŻE	WYRÓŻNI AJĄCE
PRZYRODNICZY	walory krajobrazu, rzeźby terenu	Bogata fauna i flora, Dolina Warty, Nadwarciański Park Krajobrazowy, lasy mieszane	X		
	stan środowiska	Bardzo dobry, czyste i nieskażone środowisko		X	
	walory klimatu	Klimat umiarkowany	X		
	walory szaty roślinnej	Lasy mieszane liściaste i iglaste	X		
	cenne przyrodniczo obszary lub obiekty	Dolina Środkowej Warty (Natura 2000), obszar Nadwarciańskiego Parku Krajobrazowego,)siedlisko przyrodnicze i stanowisko rzadkich lub chronionych gatunków (użytek ekologiczny).			X
	świat zwierzęcy (ostoję, siedliska)	Siedliska ptactwa chronionego – zwłaszcza na obszarze łąk.			X
	wody powierzchniowe (cieki, rzeki, stawy)	Dolany położone są wzdłuż rzeki Warta.		x	
	wody podziemne	Nie zidentyfikowano			
	gleby	Głównie IV-VI klasy bonitacyjnej.	X		
	kopaliny	Nie zidentyfikowano			
walory geotechniczne	Nie zidentyfikowano				
KULTUROWY	walory architektury	Elementy zabudowy pochodzące z XIX w.	X		
	walory przestrzeni wiejskiej publicznej	Budynek OSP Dolany, Przedszkole Gminne		X	
	walory przestrzeni wiejskiej prywatnej	Zadbane posesje prywatne.		X	
	zabytki i pamiątki historyczne	Tablica pamiątkowa przy OSP Dolany.		X	
	osobliwości kulturowe	Nie zidentyfikowano			
	miejsca, osoby i przedmioty kultu	Krzyż przydrożny	X		
	święta, odpusty, pielgrzymki	Dzień strażaka, dożynki wiejskie,	X		
	tradycje, obrzędy, gwara	Obrzęd gwiazdorów wigilijnych – kołędowanie.		X	
	legendy, podania i fakty historyczne	Kronika Strażacka		X	
	przekazy literackie	brak			
ważne postacie i przekazy historyczne	brak				

	specyficzne nazwy	Grzędy – nazwa łąk, Nowiny – część wsi, Babica – nazwa łąk, Sahara- boisko wiejskie			
	specyficzne potrawy	Bigos , zupa grzybowa	X		
	dawne zawody	brak			
	zespoły artystyczne, twórcy	Nie występują			
ANALIZA ZASOBÓW – część II					
RODZAJ ZASOBU		Opis (nazwanie) zasobu jakim wieś dysponuje	Znaczenie zasobu (odpowiednio wstaw X)		
			MAŁE	DUŻE	WYRÓZNIAJĄ CE
OBIEKTY I TERENY	działki pod zabudowę mieszkaniową	Istnieje możliwość wydzielenia działek budowlanych z gruntów prywatnych.	X		
	działki pod domy letniskowe	brak			
	działki pod zakłady usługowe i przemysł	brak			
	pustostany mieszkaniowe	4 pustostany domy wraz z budynkami gospodarskimi	X		
	pustostany poprzemysłowe	Niszczący budynek po byłym SKR	X		
	tradycyjne nieużytkowane obiekty gospodarskie (stodoły, spichlerze, kuźnie, młyny, itp.)	3 stodoły	X		
INFRASTRUKTURA SPOŁECZNA	placze publicznych spotkań, festynów	Plac przy OSP Dolany, boisko Sahara, plac zabaw przy Przedszkolu Gminnym w Dolanach, Plac gminny.		X	
	sale spotkań, świetlice, kluby	Budynek OSP Dolany		X	
	miejsca uprawiania sportu	Boisko wiejskie Sahara		X	
	miejsca rekreacji	Boisko wiejskie Sahara		X	
	ścieżki rowerowe, szlaki turystyczne	brak			
	szkoły	brak			
	przedszkola	Dwupoziomowy budynek Przedszkola Gminnego wybudowany przez mieszkańców wsi.		X	
	biblioteki	brak			
	placówki opieki społecznej	brak			
	placówki służby zdrowia	brak			
INFRASTRUKTURA	wodociąg, kanalizacja	Wodociągi są na terenie całego sołectwa. Brak kanalizacji we wsi.	X		
	drogi (nawierzchnia, oznakowanie oświetlenie)	Droga wojewódzka nr 467 oraz droga gminna.	x		

		Nawierzchnia dróg asfaltowa. Chodniki są stare i wąskie, niebezpieczne dla pieszych nierówne. Sołectwo posiada lampy przy drodze wojewódzkiej, niedostateczna liczba lamp przy drogach gminnych. W wiosce jest ciemno, mieszkańcy nie czują się bezpiecznie.			
	chodniki, parkingi,	Niedostateczna ilość chodników. Parking przy budynku OSP Dolany. W sołectwie są dwa przystanki autobusowe.	X		
	sieć telefoniczna i dostępność Internetu	Mieszkańcy wsi mają dobry dostęp do telefonu światłowod jest dostępny jednak nie dla wszystkich mieszkańców wsi.	X		
	telefonii komórkowa	Bardzo dobry zasięg wszystkich operatorów sieci komórkowych.	X		
	Internet szerokopasmowy	Światłowod przy drodze wojewódzkiej – jednak nie dostępny dla wszystkich mieszkańców wsi	X		
	transport publiczny: a) kolej (przystanki) b) autobus (przystanki)	a)			
		c) dwa przystanki autobusowe d) brak przystanku dla dzieci dojeżdżających do szkoły	X		
	inne				

ANALIZA ZASOBÓW – część III

RODZAJ ZASOBU	Opis (nazwanie) zasobu jakim wieś dysponuje	Znaczenie zasobu (odpowiednio wstaw X)			
		MAŁE	DUŻE	WYRÓŻNIAJĄCE	
GOSPODARKA, ROLNICTWO	miejsca pracy (gdzie, ile?)	X			
	znane firmy produkcyjne i zakłady usługowe i ich produkty				
	gastromia				
	miejsca noclegowe				
	gospodarstwa rolne	3 duże gospodarstwa rolne powyżej 30 h i 5 małych poniżej 10 h.	X		
	uprawy hodowle	Zboża: pszenica, pszenżyto, żyto,	X		

		kukurydza, ziemniaki. Hodowla bydla mięsnego.			
	możliwe do wykorzystania odpady produkcyjne	brak			
	zasoby odnawialnych energii	Panele fotowoltaiczne	X		
ŚRODKI FINANSOWE I POZYSKIWANIE FUNDUSZY	środki udostępniane przez gminę/lub powiat	Fundusz sołecki	X		
	środki wypracowywane	Środki własne, składki od mieszkańców.	X		
MIESZKAŃCY (KAPITAŁ SPOŁECZNY I LUDZKI)	autorytety i znane postacie we wsi	Nie występują	X		
	krajanie znani w regionie, w kraju i zagranicą	brak			
	osoby o specyficznej lub ważnej wiedzy i umiejętnościach, m.in. studenci	brak			
	przedsiębiorcy, sponsorzy	Szwalnia , Firma Transportowa	X		
	osoby z dostępem do Internetu i umiejętnościach informatycznych	Mieszkańcy	X		
	pracownicy nauki	brak			
	związki i stowarzyszenia	Ochotnicza Straż Pożarna w Dolanach, KGW Dolanianski		X	
	kontakty zewnętrzne (np. z mediami)	Sporadyczne, przy okazji imprez.	X		
	współpraca zagraniczna i krajowa	Nie występuje			
INFORMACJE DOSTĘPNE O WSI	publikatory, lokalna prasa	brak			
	książki, przewodniki	brak			
	strony www	Profil feacebookowy KGW Dolanianski		x	

Zasoby – wszelkie elementy materialne i niematerialne wsi i związanego z nią obszaru, które mogą być wykorzystane obecnie badź w przyszłości w realizacji publicznych bądź prywatnych przedsięwzięć odnowy wsi. Zwrócić uwagę na elementy specyficzne i rzadkie (wyróżniające wieś). *Opracowanie: Ryszard Wilczyński*

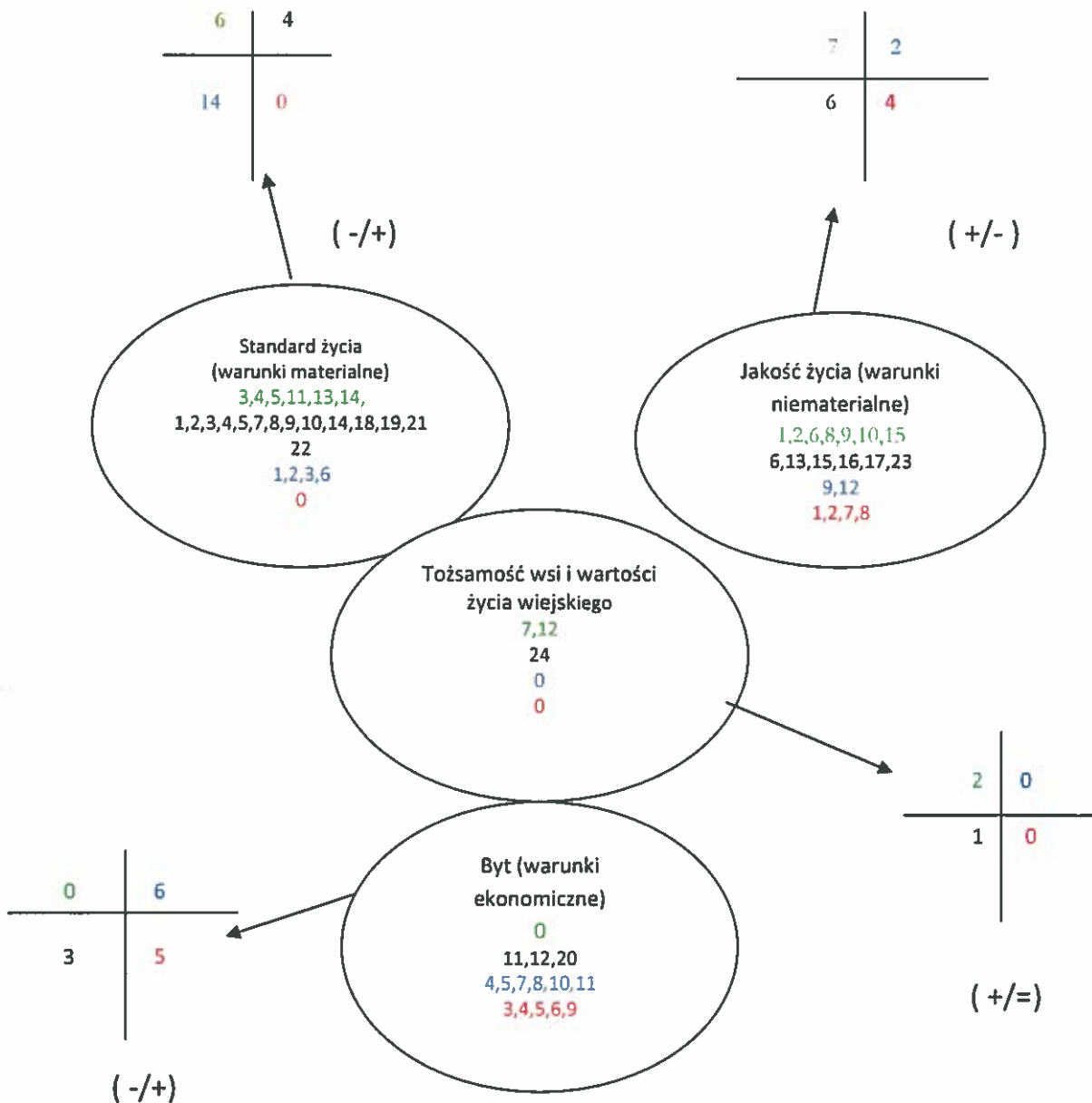
ANALIZA SWOT

SILNE STRONY (atuty wewnętrzne)	SŁABE STRONY (słabości wewnętrzne)
<ol style="list-style-type: none"> 1. Aktywna jednostka Ochotniczej Straży Pożarnej J 2. Aktywni mieszkańcy J 3. Świetlica wiejska S 4. Świetlica wiejska w sąsiedztwie Przedszkola Gminnego S 5. Wiata biesiadna S 6. Położenie w Dolinie Warty J 7. Walory przyrodnicze i krajobrazowe – czyste powietrze T 8. Położenie na terenie Nadwarciańskiego Parku Krajobrazowego J, 9. Położenie na obszarze Natura 2000 J 10. Dobre położenie komunikacyjne J, 11. Oddział Zespołu Szkolno – Przedszkolnego S 12. Kulturowane tradycje, duża dbałość o historię T 13. Działka gminna pod plac rekreacyjny S 14. Boisko sportowe “Sahara” S 15. Położenie poza obszarami zagrożenia ekologicznego J 	<ol style="list-style-type: none"> 1. Niedokończony remont świetlicy S 2. Nieocieplona świetlica S 3. Niewystarczające oświetlenie przy drogach gminnych S 4. Zły stan techniczny dróg gminnych S, 5. Brak kanalizacji S 6. Brak animatora działań świetlicowych J 7. Niedostateczne oświetlenie wsi S 8. Brak miejsca do integracji S 9. Boisko sportowe wymagające renowacji S 10. Brak miejsc infrastruktury do uprawiania sportu S 11. Gleby słabej jakości B 12. Mała ilość inwestorów i zakładów pracy B 13. Brak środków na zagospodarowanie czasu wolnego dla mieszkańców J 14. Brak placów zabaw i siłowni zewnętrznej S 15. Brak środków na szkolenia i kursy dla mieszkańców J 16. Brak środków na organizację wydarzeń kulturalnych, sportowych. J 17. Niska wiedza mieszkańców z zakresu ochrony środowiska J 18. Niezagospodarowany teren przy OSP S 19. Niewyremontowane pomieszczenia przy OSP S 20. Położenie na terenie Nadwarciańskiego Parku i obszaru Natura 2000 uniemożliwiające prowadzenie działalności gospodarczych, budowy domów itp. B 21. Brak ścieżek rowerowych S 22. Posesje i budynki słabo wyposażone w rozwiązania proekologiczne- przydomowe szamba, kolektory słoneczne, fotowoltaika S 23. Zbyt mała ilość rozwiązań proekologicznych w sołectwie J 24. Brak środków na kultywowanie tradycji ludowych i przekazywanie ich młodszemu pokoleniu T

<p style="text-align: center;">SZANSE (okazje zewnętrzne płynące z otoczenia)</p>	<p style="text-align: center;">ZAGROŻENIA (zagrożenia płynące z otoczenia)</p>
<ol style="list-style-type: none"> 1. Pozyskanie przez gminę środków na remont i wyposażenie świetlicy S 2. Rozbudowa boiska S, 3. Zagospodarowanie placu przy Sali OSP S 4. Zewnętrzne środki finansowe B 5. Środki na rozwój rolnictwa B 6. Pozyskanie środków na plac zabaw i siłownię S 7. Szkolenia dla rolników z pozyskiwania środków B 8. Szkolenia na różnicowanie działalności rolniczej B 9. Oznakowania dróg gminnych poprawiające bezpieczeństwo 10. Pozyskania nowego inwestora w sołectwie, B 11. Możliwość pozyskania środków finansowych na podejmowanie działalności gospodarczej B 12. Kontynuowanie współpracy Lokalną Grupą Działania J 	<ol style="list-style-type: none"> 1. Hałas od pobliskiej autostrady i ciężkich pojazdów na drodze wojewódzkiej J 2. Niska świadomość ekologiczna J 3. Nieopłacalność produkcji rolnej B 4. Pogorszenie jakości środowiska mające wpływ na rolnictwo B 5. Słabe Zainteresowanie inwestorów zewnętrznych inwestowaniem w tym terenie B 6. Migracja młodego pokolenia z miejscowości w poszukiwaniu pracy B 7. Rezygnacja gminy z funduszu sołeckiego J 8. Wycofanie się UMWW z finansowania programu Wielkopolskiej Odnowy Wsi J 9. Niekorzystna zmiana przepisów prawa mająca wpływ na pozyskiwanie środków zewnętrznych na poprawę infrastruktury w sołectwie B

Analiza potencjału rozwojowego wsi

silne strony	szanse
słabe strony	zagrożenia



Wnioski z analizy:

Standard życia (warunki materialne) (-/+)

Najsłabszym elementem sołectwa jest niewystarczająca infrastruktura społeczna świetlica wymagająca remontu i wyposażenia, braki w infrastrukturze technicznej brak ścieżek rowerowych, chodników, oświetlenia wpływają ujemnie na ten obszar. REKOMENDACJE: Realizacja inwestycji z zakresu doposażenia istniejącej infrastruktury zwłaszcza społecznej wpłynie na poprawę standardu życia w sołectwie.

Jakość życia (warunki niematerialne i duchowe) (+/-)

Obszar w miarę stabilny. Silną stroną sołectwa to aktywni mieszkańcy angażujący się w pracę na rzecz sołectwa, prężnie działające OSP. Dla wzmocnienia obszaru ważne będzie pozyskanie środków na działania miękkie i oferta spędzania wolnego czasu dla mieszkańców oraz poprawa i doposażenie miejsc rekreacji.

REKOMENDACJE: Organizacja działań integracyjnych i oferta na spędzanie wolnego czasu dla mieszkańców (w tym warsztaty, szkolenia, wyjazdy, kursy). Doposażenie i tworzenie miejsc rekreacji.

Tożsamość wsi i wartości życia wiejskiego (+/=)

To stabilny obszar. Dużą rolę odgrywają tu bogate i kultywowane tradycje. Koło Gospodyń Wiejskich mogłoby wzmocnić ten obszar. Brak środków na realizację projektów związanych z kultywowaniem tradycji i historii też jest zagrożeniem dla tożsamości wsi. Szanse dla mieszkańców stanowią środki na realizację projektów i zarejestrowanie KGW.

REKOMENDACJE: Rekomenduje się organizację spotkań i imprez integrujących lokalną społeczność. Organizację szkoleń dla mieszkańców, organizacja warsztatów mających na celu kultywowanie tradycji lokalnych angażujące młodzież. Reaktywacja KGW.

Byt (warunki ekonomiczne) (-/+)

Wewnętrznie obszar na minusie. Więcej słabych stron związanych z pracą w rolnictwie i brakiem potencjalnych pracodawców. Dużą szansą dla wsi to dobre warunki do różnicowania działalności nierolniczej oraz środki na podejmowanie działalności. Temu obszarowi zagrozić może migracja młodych ludzi i nieopłacalność produkcji rolnej.

REKOMENDACJE: Promocja wsi pod kątem rozwoju przedsiębiorczości. Kursy i szkolenia z prowadzenia działalności gospodarczej i z pozyskiwania środków oraz promocja terenów wsi pod inwestycje.

WIZJA WSI (hasłowa i opisowa):

„Dolany – góry, doliny, rzeka i las tu cisza i spokój zachwyca nas”

- D** **Dofinansowana**
- O** **Ostoja**
- L** **Ludowa**
- A** **Atrakcyjna**
- N** **Nowoczesna**
- Y** **inne**

Dolany to wieś aktywnych mieszkańców dbających o środowisko i swoje sołectwo.

Mieszkańcy korzystają z funkcjonalnej i nowoczesnej infrastruktury społecznej, rekreacyjnej, chętnie spędzają czas na terenie boiska sportowego i siłowni zewnętrznej, organizując cykliczne imprezy i dbając o zdrowy tryb życia.

Miejscem spotkań i animacji jest też zagospodarowany teren rekreacji przy OSP i KGW. OSP pozyskuje systematycznie środki finansowe na promocję i rozwój wsi, co przyczynia się do organizacji cyklicznych imprez kulturalnych. Mieszkańcy chętnie się integrują, kultywują lokalne tradycje i przekazują je młodszemu pokoleniu.

Dzięki bogactwu naturalnemu mieszkańcy aktywnie organizują warsztaty zarówno żywieniowe i zielarskie, wymieniają się doświadczeniami i organizują konkursy kwiatowych ogródków.

Pięknie zagospodarowane tereny przyciągają turystów i miłośników przyrody. Nowoczesna infrastruktura harmonijnie współgra ze spokojem otaczającej przyrody. Mieszkańcy czują się szczęśliwi i bezpieczni.

I. Plan rozwoju		II. Program rozwoju	
1. CELE	2. Co nam pomoże osiągnąć cele? (zasoby, silne strony, szanse)	3. Co nam może przeszkodzić? (słabe strony, zagrożenia)	Projekty, przedsięwzięcia jakie wykonamy?
Co trzeba osiągnąć by urzeczywistnić wizję naszej wsi?	ZASOBY których użyjemy ATUTY silne strony i szanse jakie wykorzystamy	BARIERY Słabe strony jakie wyeliminujemy Zagrożenia jakich unikniemy	
A. TOŻSAMOŚĆ WSI I WARTOŚCI ŻYCIA WIEJSKIEGO			
1. Kulturowanie lokalnych tradycji i obyczajów.	<ol style="list-style-type: none"> Aktywna jednostka Ochotniczej Straży Pożarnej Aktywne KGW Aktywni mieszkańcy Świątlica wiejska Wiatra biesiadna S Położenie w Dolinie Warty Walory przyrodnicze i krajobrazowe – czyste powietrze Położenie na terenie Nadwarciańskiego Parku Krajobrazowego Położenie na obszarze Natura 2000 Kultywowane tradycje, duża dbałość o historię Działka gminna pod plac rekreacyjny Boisko sportowe „Sahara” Światłowod Położenie poza obszarami zagrożenia ekologicznego 	<ol style="list-style-type: none"> Brak środków na kultywowanie tradycji ludowych i przekazywanie ich młodszemu pokoleniu Brak animatora działań świetlicowych Brak miejsc infrastruktury do uprawiania sportu Brak środków na zagospodarowanie czasu wolnego dla mieszkańców Brak środków na szkolenia i kursy dla mieszkańców Brak środków na organizację wydarzeń kulturalnych, sportowych. 	<ol style="list-style-type: none"> 1.1 Warsztaty kulinarne 1.2 Warsztaty rękodzieła 1.3 Warsztaty tradycyjnych zawodów 1.4 Turniej szachowy 1.5 Zakup strojów ludowych 1.6 Organizacja festynu promującego wartości historyczno kulturowe wsi (pokazy maszyn, przyrządzanie potraw). 1.7 Organizacja stoisk tematycznych. 1.8 Odnowienie krzyża 1.9 Zakup wyposażenia do organizacji warsztatów tematycznych 1.10 Szkolenia dla KGW
2. Pobudzenie świadomości mieszkańców o przyrodniczych walorach wsi i ich promocja.			<ol style="list-style-type: none"> 2.1 Opracowanie i publikacja folderów dot. walorów przyrodniczych Dolan. 2.2 Poprawa estetyki wsi – tereny zielone. 2.3 Wykonanie i montaż tablic edukacyjnych. 2.4 Organizacja festiwali, wystaw, konkursów przyrodniczych. 2.5 Stworzenie ogrodu – strefy relaksu „Motyli raj na wzgórzu”

B. STANDARD ŻYCIA

<p>1. Poprawa infrastruktury społecznej i technicznej.</p> <p>2. Poprawa stanu środowiska poprzez montaż infrastruktury</p>	<ol style="list-style-type: none"> Świetlica wiejska Świetlica wiejska w sąsiedztwie Przedszkola Gminnego Wiata biesiadna Położenie w Dolinie Warty Dobre położenie komunikacyjne Oddział Zespołu Szkolno – Przedszkolnego Działka gminna pod plac rekreacyjny Boisko sportowe "Sahara" Światłowód 	<ol style="list-style-type: none"> Niedokończony remont świetlicy Nieociepiona świetlica Niewystarczające oświetlenie przy drogach gminnych Zły stan techniczny dróg gminnych Brak kanalizacji Brak kanalizacji Brak miejsca do integracji Boisko sportowe wymagające renowacji Brak miejsc infrastruktury do uprawiania sportu Brak placów zabaw i siłowni zewnętrznej Niezagospodarowany teren przy OSP Niewyremontowane pomieszczenia przy OSP Brak ścieżek rowerowych Posesje i budynki słabo wyposażone w rozwiązania proekologiczne – przydomowe szamba, kolektory słoneczne, fotowoltaika 	<ol style="list-style-type: none"> 1.1 Budowa placu zabaw. 1.2 Budowa siłowni zewnętrznej. 1.3 Montaż lamp – oświetlenia. 1.4 Utwardzenie dróg gruntowych. 1.5 Doposażenie boiska sportowego. 1.6 Zakup wyposażenia do kuchni w budynku OSP Dolany/ świetlica wiejska. 1.7 Montaż /wymiana oświetlenia. 1.8 Montaż klimatyzacji w OSP /świetlicy wiejskiej. 1.9 Remont świetlicy wiejskiej. 1.10 Termomodernizacja świetlicy /OSP. 1.11 Zakup wyposażenia do świetlicy wiejskiej. 1.12 Zagospodarowanie terenu gminnego. 1.13 Utwardzenie placu gminnego – wykonanie parking. 1.14 Utworzenie strefy relaksu na placu gminnym. 1.15 Budowa parku linowego. 1.16 Zakup i wymiana ogrodzenia przy OSP I przedszkolu. 1.17 Modernizacja klatki schodowej. 1.18 Remont kotłowni. 1.19 Budowa chodników. 1.20 Budowa siłowni 1.21 Budowa placu zabaw 1.22 Budowa ostoi roślinnej dla motyli <ol style="list-style-type: none"> 2.1 Budowa/montaż przydomowych oczyszczalni. 2.2 Montaż instalacji fotowoltaicznych, kolektorów słonecznych. 2.3 Recykling/ wykorzystanie odpadów rolniczych. 2.4 Zakup i montaż koszy na śmieci.
---	---	--	---

C. JAKOŚĆ ŻYCIA

<p>1. Poprawa warunków do organizacji czasu wolnego.</p> <p>2. Wzrost aktywności i integracji mieszkańców.</p>	<p>1. Aktywna jednostka Ochotniczej Straży Pożarnej i KG</p> <p>2. Aktywni mieszkańcy</p> <p>3. Świetlica wiejska</p> <p>4. Wiatra biesiadna</p> <p>5. Położenie na Dolinie Warty</p> <p>6. Położenie na terenie Nadwarciańskiego Parku Krajobrazowego</p> <p>7. Położenie na obszarze Natura 2000</p> <p>8. Oddział Zespołu Szkolno – Przedszkolnego</p> <p>9. Kulturowane tradycje, duża dbałość o historię</p> <p>10. Działka gminna pod plac rekreacyjny</p> <p>11. Boisko sportowe “Sahara”</p> <p>12. Położenie poza obszarami zagrożenia ekologicznego</p>	<p>1. Brak animatora działań świetlicowych i kulturalnych, sportowych.</p> <p>2. Brak środków na organizację wydarzeń kulturalnych, sportowych.</p> <p>3. Brak środków na zagospodarowanie czasu wolnego dla mieszkańców</p> <p>4. Brak środków na szkolenia i kursy dla mieszkańców</p> <p>5. Niska wiedza mieszkańców z zakresu ochrony środowiska</p> <p>6. Zbyt mała ilość rozwiązań proekologicznych w sołectwie</p>	<p>1.1 Zakup wyposażenia niezbędnego dla działalności OSP i NGO</p> <p>1.2 Zakup strojów /umundurowania dla OSP</p> <p>1.3 Zakup nagłośnienia</p> <p>1.4 Zakup rzutnika i projektoru.</p> <p>1.5 Zakup namiotu.</p> <p>1.6 Zakup wyposażenia do organizacji warsztatów tematycznych.</p> <p>2.1 Organizacja rajdu turystycznego</p> <p>2.2 Organizacja Dożynek wiejskich.</p> <p>2.3 Majówka.</p> <p>2.4 Dzień kobiet.</p> <p>2.5 Festyn rodzinny</p> <p>2.6 Andrzejkę</p> <p>2.7 Warsztaty integracyjne dla KGW</p> <p>2.8 Organizacja warsztatów ekologicznych.</p> <p>2.9 Warsztaty ekologiczne</p> <p>2.10 Warsztaty florystyczne.</p> <p>2.11 Warsztaty zielarskie.</p> <p>2.12 Dzień motyla</p> <p>2.13 Warsztaty komputerowe i językowe</p>
--	---	---	--

D. BYT

<p>1. Promocja przedsiębiorczości na terenie sołectwa</p>	<p>1. Aktywni mieszkańcy</p> <p>2. Świetlica wiejska</p> <p>3. Położenie w Dolinie Warty</p> <p>4. Walory przyrodnicze i krajobrazowe – czyste powietrze</p> <p>5. Położenie na terenie Nadwarciańskiego Parku Krajobrazowego</p> <p>6. Położenie na obszarze Natura 2000</p> <p>7. Dobre położenie komunikacyjne</p> <p>8. Położenie poza obszarami zagrożenia ekologicznego</p>	<p>1. Głębszy słabej jakości</p> <p>2. Mała ilość inwestorów i zakładów pracy</p> <p>3. Położenie na terenie Nadwarciańskiego Parku i obszaru Natura 2000 uniemożliwiające prowadzenie działalności gospodarczych, budowy domów itp.</p> <p>4. Posesje i budynki słabo wyposażone w rozwiązania proekologiczne- przydomowe szamba, kolektory słoneczne, fotowoltaika</p> <p>5. Zbyt mała ilość rozwiązań proekologicznych w sołectwie</p>	<p>1.1 Promocja terenu wsi pod inwestycje</p> <p>1.2 Wykorzystanie terenów cennych przyrodniczo do rozwoju turystyki i ekologii</p> <p>1.3 Rozwój gospodarstw ekologicznych</p> <p>1.4 Organizacja warsztatów podnoszących kwalifikacje.</p> <p>1.5 Organizacja warsztatów z przedsiębiorczości</p> <p>1.6 Szkolenie w zakresie pozyskiwania środków dla rolników.</p> <p>1.7 Szkolenie z prowadzenia gospodarstw agroturystycznych.</p> <p>1.8 Szkolenie z zakresu turystyki/ agroturystyki.</p> <p>1.9 Szkolenie z zakresu zdrowej żywności i upraw EKO.</p> <p>1.10 Wydruk folderu promującego sołectwo</p> <p>1.11 Powstanie punktów sprzedaży produktów lokalnych.</p> <p>1.12 Nawigacje współpracy z inkubatorami przedsiębiorczości.</p>
---	---	---	---

PROGRAM KRÓTKOTERMINOWY ODNOWY WSI na OKRES 2 lat

Kluczowy problem	Odpowiedź	Propozycja projektu	Czy nas stać na realizację? (tak/nie)		Punktacja	Hierarchia
			Organizacyjnie	Finansowo		
Co nas najbardziej zintegruje?	Plac zabaw	Budowa placu zabaw wraz z siłownią zewnętrzną.	TAK	TAK	15	I
Na czym nam najbardziej zależy?	Drzwi garażowe do OSP.	Zakup i wymiana drzwi garażowych w OSP.	TAK	NIE	6	IV
Co nam najbardziej przeszkadza?	Brak wyposażenia w świetlicy wicjskiej	Zakup wyposażenia do świetlicy wicjskiej.	NIE	NIE	12	II
Co najbardziej zmieni nasze życie?	Monitoring	Zakup monitoringu przy altanie biesiadnej.	TAK	TAK	3	V
Co nam przyjdzie najłatwiej?	Praca społeczna	Stworzenie ogrodu – strefy relaksu „Motyli raj na wzgórzu”	TAK	NIE	9	III
<p>Na realizację jakiego projektu planujemy pozyskać środki zewnętrzne? Z jakich źródeł? (Maksymalnie 3 propozycje uszeregowane według ważności)</p> <p>1. Budowa placu zabaw wraz z siłownią zewnętrzną. 2. Zakup wyposażenia do świetlicy wicjskiej. 3. Stworzenie ogrodu – strefa relaksu ” Motyli raj na wzgórzu”</p> <p>Środki planujemy pozyskać z Programu Wielkopolska Odnowa Wsi i Funduszu Sołeckiego.</p>						

Podpisy przedstawicieli Grupy Odnowy Wsi
uczestniczących w przygotowaniu dokumentu:

Rafał Piotrowski


Imię i nazwisko



Podpis

Narżena Lewandowska

Imię i nazwisko



Podpis

Agnieszka Herudzińska

Imię i nazwisko



Podpis

.....
Imię i nazwisko

.....
Podpis

.....
Imię i nazwisko

.....
Podpis

Podpisy moderatorów odnowy wsi:

Nina Drogoszewska

Imię i nazwisko



Podpis

Aleksandra Drejka

Imię i nazwisko



Podpis

Uzasadnienie

DO UCHWAŁY NR XXXV/240/2021

Rady Gminy Łądek

z dnia 17 marca 2021 r.

Gmina Łądek jest członkiem programu „Wielkopolska Odnowa Wsi” realizowanego przez Urząd Marszałkowski Województwa Wielkopolskiego w Poznaniu. Program Wielkopolska Odnowa Wsi kładzie nacisk na aktywizację mieszkańców wsi przez angażowanie ich w planowanie (sołeckie strategie rozwoju) i realizację przedsięwzięć dotyczących swoich miejscowości. Program zachęca do samoorganizowania się i współdziałania (grupy odnowy wsi, lokalne stowarzyszenia), wspomaga i kreuje oddolne inicjatywy społeczne, wspiera proces wyłaniania liderów społeczności wiejskich odgrywających zasadniczą rolę w kapitalizowaniu zasobów społecznych wsi. Realizacja programu służy zachowaniu i promocji dziedzictwa kulturowego wielkopolskiej wsi.

W listopadzie 2015 roku sołectwo Dolany przyjęło Sołecką Strategię Rozwoju Wsi na lata 2015-2020. W związku z powyższym zasadne było stworzenie nowej strategii obejmującej kolejne pięć lat. W dniu 16.02.2021 roku Sołecka Strategia Rozwoju Wsi Dolany została przyjęta Uchwałą zebrania wiejskiego sołectwa Dolany.

W związku z powyższym przyjęcie uchwały jest zasadne.