

**UCHWAŁA NR XI/53/2024  
RADY GMINY ŁĄDEK**

z dnia 30 października 2024 r.

**w sprawie przyjęcia Sołeckiej Strategii Rozwoju Sołectwa Wola Koszucka na okres październik 2024 –  
październik 2029**

Na podstawie art. 18 ust. 2 pkt 6 ustawy z dnia 8 marca 1990 r. o samorządzie gminnym (t.j.Dz. U. 2024 r., poz. 1465) uchwała się, co następuje:

§ 1. Zatwierdza się Sołecką Strategię Rozwoju Sołectwa Wola Koszucka na okres październik 2024 – październik 2029, przyjętą uchwałą zebrania sołectwa w dniu 23 września 2024r., stanowiącą załącznik do niniejszej uchwały.

§ 2. Wykonanie uchwały powierza się Wójtowi Gminy Łądek.

§ 3. Uchwała wchodzi w życie z dniem podjęcia.



# SOŁECKA STRATEGIA ROZWOJU SOŁECTWA WOLA KOSZUCKA

w gminie Łądek

na okres październik 2024 - październik 2029



Dokument sporządzony przez przedstawicieli  
grupy odnowy wsi/grupy odnowy miejscowości (*imię i nazwisko*):

***Karolina Kujawa, Wioletta Kujawa,***

***Urszula Zielińska, Jacek Kujawa, Sławomir Podborny***

z udziałem moderatorów (*imię i nazwisko*):

***Aleksandra Brzęcka, Nina Kropidłowska***

Wrzesień 2024



## Spis treści

<b>WSTĘP</b> .....	<b>3</b>
<b>POŁOŻENIE SOŁECTWA</b> .....	<b>4</b>
<b>HISTORIA</b> .....	<b>4</b>
<b>KARTA DIAGNOZY ZAAWANSOWANIA ODNOWY WSI/MIEJSCOWOŚCI</b> .....	<b>5</b>
<b>ANALIZA ZOSOBÓW</b> .....	<b>17</b>
<b>ANALIZA SWOT</b> .....	<b>22</b>
<b>WNIOSKI Z ANALIZY SWOT:</b> .....	<b>25</b>
<b>WIZJA WSI/MIEJSCOWOŚCI (hasłowa i opisowa):</b> .....	<b>26</b>
<b>PROGRAM DŁUGOTERMINOWY ODNOWY WSI/MIEJSCOWOŚCI</b> .....	<b>27</b>
<b>PROGRAM KRÓTKOTERMINOWY ODNOWY WSI/MIEJSCOWOŚCI na OKRES 24 m-cy</b> .....	<b>33</b>



## WSTĘP

Niniejszy dokument powstał w wyniku prac członków Grupy Odnowy Wsi sołectwa Wola Koszucka biorących udział w warsztatach organizowanych w dniach 09.09.2024 oraz 11.09.2024 r. w ramach programu „Wielkopolska Odnowa Wsi 2020+”.

Strategia określa drogę do wyznaczonego celu, jakim jest poprawa warunków życia w sołectwie. Służy jego rozwojowi poprzez uporządkowanie działań podejmowanych przez różne grupy społeczności lokalnej. Ma charakter integracyjny w stosunku do mieszkańców, organizacji pozarządowych oraz urzędu miasta. Sołecka Strategia Rozwoju powstała z myślą o usystematyzowaniu dostępnej wiedzy na temat zasobów miejscowych, a równocześnie dla określenia dróg jej rozwoju na kolejne lata.

W założeniach, rozwój ten ma dotyczyć tworzenia i modernizacji miejscowej infrastruktury, poprawy warunków bytowych i bezpieczeństwa mieszkańców, promowania i aktywizacji działań środowisk lokalnych na rzecz zrównoważonego rozwoju miejscowości. Rozwój ten będzie postępował w sposób zapewniający pełne wykorzystanie i poszanowanie posiadanych zasobów przyrodniczych, kulturalnych i socjalnych, przy jednoczesnym zachowaniu tradycji i dziedzictwa kulturowego. Realizacja planowanych działań pozwoli na wielopłaszczyznową odnowę miejscowości, tym samym w sposób znaczący podniesie jakość życia jej mieszkańców.

W toku prac na strategię rozwoju miejscowości zrealizowano następujące zadania:

- Przeprowadzono analizę zasobów, która uświadomiła mieszkańcom jakie znaczenie mają te dobra dla dalszego rozwoju społeczności.
- Przeprowadzono analizę SWOT dla miejscowości, która określa jej mocne i słabe strony, występujące szanse i zagrożenia dla rozwoju.
- Sformułowano Wizję hasłową i opisową – opis stanu miejscowości i jej społeczności lokalnej, jaka ma być osiągnięta.
- Zaproponowano listę kluczowych zadań do realizacji w horyzoncie: krótkoterminowym (2 lat) oraz długoterminowym (5 lat). Plany prowadzą do urzeczywistnienia zawartej w strategii wizji, wskazują w jaki sposób i jakimi środkami mieszkańcy będą starali się go osiągnąć.





### Warsztaty opracowania Sołectwej Strategii Rozwoju

## POŁOŻENIE SOŁECTWA



## HISTORIA

Wola Koszucka to mała wieś położona w gminie Łądek, w powiecie słupckim, województwie wielkopolskim. Historia tej lokalizacji, jak w przypadku wielu innych miejscowości w Polsce, sięga średniowiecza, kiedy to na terenach, doszło do zasiedlenia przez ludność rolniczą i drobną szlachtę. Szczegółowe informacje na temat historii samej Woli Koszuckiej mogą być trudne do odnalezienia, ale można je zastosować do szerszego kontekstu, który wpływa na rozwój tej lokalizacji.

Nazwa „Wola” pochodzi od dawnego polskiego terminu oznaczającego osadę, która została dostarczona na nowe, wcześniej niezamieszkane tereny. Takie rozwiązania są zasadniczo na zasadzie „wolnizny”, co oznacza, że nowi osadnicy byli zwolnieni przez określony czas z określonym na rzecz właściciela ziemskiego. W wielu przypadkach jest to nazwa „Wola”, która istniała w XIII lub XIV wieku, kiedy do Polski przypadał dynamiczny rozwój gospodarczy i terytorialny.

Drugi człon nazwy – „Koszucka” – może odnosić się do lokalizacji Koszuty lub do rodziny szlacheckiej Koszutskich, która obejmuje te tereny w przeszłości. W Polsce często nadawano nazwy wsi od posiadaczy ziemskich.



Załącznik  
do Uchwały Nr XI/53/2024  
Rady Gminy Łądek  
z dnia 30 października 2024 r.



## KARTA DIAGNOZY ZAAWANSOWANIA ODNOWY WSI/MIEJSCOWOŚCI wraz ze sprawozdaniem z wizji w terenie

Gmina: **ŁĄDEK**

Miejscowość: **WOLA KOSZUCKA**

Liczba mieszkańców: **240**

Faza odnowy	Zakres działań	*	Rozwój organizacyjny	*	Sterowanie rozwojem	*
	brak działań		istnieje tylko rada sołecka/brak organizacji, brak wyodrębnionych jednostek samorządu pomocniczego w mieście		brak planowania działań w wymiarze całej wsi/miejscowości	
	działania fragment. lub dotyczące wąskiej grupy		rozproszone działanie organizacji	X		
A Inicjalna	działania spontaniczne	X	zawiązana grupa odnowy wsi/miejscowości		opracowanie planu i programu odnowy dla całej wsi/miejscowości	X
	porządkowanie wsi/miejscowości	X				
	projekty startowe (z programu krótkoterminowego)			X	planowanie w krótkim horyzoncie czasowym	X



	przekonywanie mieszkańców do idei odnowy wsi/miejscowości i integrowanie wokół pierwszych przedsięwzięć	X	podejmuje się kroki na rzecz skoordynowania działań organizacji we wsi/miejscowości			
B Początkowa	różnorodne projekty (z programu długoterminowego) nastawione na usunięcie podstawowych barier i zaspokojenie głównych potrzeb		liczna grupa odnowy wsi/miejscowości (skupia przedstawicieli organizacji i instytucji)	X	systematyczne planowanie działań, (np. roczne plany rzeczowo-finansowe, kalendarze imprez)	X
			zawiązane stowarzyszenie na rzecz rozwoju (odnowy) wsi/miejscowości		wykorzystywanie gminnych instrumentów wsparcia	X
	pobudzenie mieszkańców do odnowy własnych posesji	X	skoordynowane działanie organizacji obecnych we wsi/ w miejscowości	X	proste instrumenty komunikacji wewnętrznej	X
C Zaawans	projekty jakościowo zmieniające kluczowe obszary życia oraz kształtujące strukturę wsi/miejscowości		„koalicja” organizacji i instytucji na rzecz odnowy wsi/miejscowości		projektowanie działań (projekty)	
				pozyskiwanie środków zewnętrznych	X	



	projekty wyróżniające wieś/miejscowość, kształtuje się centrum wiejskie/miejscowości		liczne stowarzyszenie odnowy wsi/miejscowości		systematyczne planowanie rozwoju (aktualizowanie planu i programu odnowy wsi/miejscowości)	
	powszechne zaangażowanie mieszkańców w projekty publiczne	X	animacja aktywności poszczególnych grup mieszkańców	X	rozwinięta komunikacja wewnętrzna	X
	powszechna odnowa prywatnych posesji	X			promocja wsi/miejscowości	X
D Całościowa	lokalnie oraz regionalnie powiązane ze sobą projekty wywołujące efekt synergiczny (nacisk na tworzenie miejsc pracy)		Stowarzyszenie odnowy wsi/miejscowości instytucją rozwoju lokalnego (Centrum Aktywności Lokalnej), rozwój wsi/miejscowości oparty na aktywności kluczowych grup mieszkańców (rolników,		kompleksowe i szczegółowe planowanie przestrzenne	
	ukształtowane „centrum wiejskie”/centrum miejscowości				powszechny udział grup mieszkańców w strategicznym planowaniu rozwoju	
	świadome kształtowanie czynników rozwoju (np. wykorzystania odnawialnych energii)				rozwinięta promocja oraz komunikacja z otoczeniem	X



	projekty kreujące „wieś/miejscowość tematyczną”		przedsiębiorców, młodzieży, kobiet) i stowarzyszeń		instrumenty wsparcia działań prywatnych	X
	dostosowanie projektów prywatnych do programu odnowy wsi/miejscowości	X				

**Wstaw X** gdy spełnia warunek

### **Sprawozdanie z wizji w terenie**

Miejsce i data przeprowadzenia wizji: Miejscowość: Wola Koszucka - 05.09.2024 r.

Uczestnicy: Pan Jacek Kujawa – sołtys sołectwa oraz dwaj moderatorzy Aleksandra Brzęcka, Nina Kropidłowska

### **Krótką charakterystyka wsi/miejscowości: (aktywność mieszkańców, funkcjonujące organizacje pozarządowe, infrastruktura, charakter zabudowy, fundusze)**

Wola Koszucka to mała, typowo rolnicza wieś położona w gminie Łądek, w której mieszkańcy mają szeroki zakres odniesienia do tradycyjnego rolnictwa, co stanowi główne źródło pochodzenia i utrzymania. Aktywność społeczna dotyczy działań związanych z rolnictwem oraz inicjatywami, takimi jak organizowanie różnych wydarzeń i dbanie o powszechną przestrzeń. Przeważającą aktywnością życia społecznego są spotkania mieszkańców, które integrują lokalną społeczność i wzmacniają więzi sąsiedzkie. W sołectwie działają organizacje pozarządowe, takie jak Koło Gospodyń Wiejskich, które jest pełnią zasilania w organizacji życia kulturalnego i społecznego wsi, promując lokalne tradycje, rękodzieło oraz



Załącznik  
do Uchwały Nr XI/53/2024  
Rady Gminy Łądek  
z dnia 30 października 2024 r.



organizowanie festynów i innych imprez. Aktywnie także funkcjonuje Ochotnicza Straż Pożarna, która nie tylko dba o bezpieczeństwo mieszkańców, ale także angażuje się w wydarzenia wydarzenia i wspiera inne inicjatywy społeczne.

Infrastruktura wsi jest zwyczajnie skromna, z dobrze zarządzanymi drogami, które łączą sołectwo z większymi lokalizacjami w zasięgu, gdzie użytkownicy mają dostęp do usług publicznych i szkół. Sołectwo przeszło inwestycje infrastrukturalne, takie jak modernizacja dróg, sieć wodociągowa czy źródło energii, w ramach programów podstawowych lub gminnych, co przyczynia się do standardowego życia wsi.

Zabudowa Woli Koszuckiej jest typowa dla wsi rolniczych, charakteryzująca się rozproszonym układem, posiadającym gospodarstwa rolne. Przeważają odnowione domy jednorodzinne, główne parterowe lub jednopiętrowe, które zapewniają dostęp do architektury wiejskiej z nowszymi zabudowaniami. Przy domach często znajdują się zabudowy gospodarskie, takie jak stodoły czy obory, które wspierają działalność rolniczą. Miejscowość korzysta z dofinansowań zewnętrznych oraz wsparcia gminy, które wspierają modernizację gospodarstw rolnych. Fundusze te, w ramach programów rozwoju wsi, umożliwiają realizację projektów zapewniających jakość życia oraz wspierających rozwój społeczności, niezależnie od zastosowania gospodarczego, jak i kulturalnego.


Z przeprowadzonej wizji w terenie sporządzono dokumentację fotograficzną.



URZĄD MARSZAŁKOWSKI  
WOJEWÓDZTWA WIELKOPOLSKIEGO



*Droga w sołectwie*




*Przydrożna kapliczka*



*Aleja drzew*



URZĄD MARSZAŁKOWSKI  
WOJEWÓDZTWA WIELKOPOLSKIEGO



*Boisko przy OSP*



URZĄD MARSZAŁKOWSKI  
WOJEWÓDZTWA WIELKOPOLSKIEGO



*Plac zabaw wraz z siłownią zewnętrzną*



*Budynek OSP*



URZĄD MARSZAŁKOWSKI  
WOJEWÓDZTWA WIELKOPOLSKIEGO



*Budynek OSP*



*Siedziba KGW*



*Przystanek PKS*

*Spichlerz należący do osoby prywatnej*

Data: 05.09.2024 r.

Sporządził: Aleksandra Brzęcka, Nina Kropidłowska



URZĄD MARSZAŁKOWSKI  
WOJEWÓDZTWA WIELKOPOLSKIEGO



## ANALIZA ZOSOBÓW

### ANALIZA ZASOBÓW – część I

RODZAJ ZASOBU*		Opis (nazwanie) zasobu jakim wieś/miejscowość dysponuje	Znaczenie zasobu (odpowiednio wstaw X)		
			MAŁE	DUŻE	WYRÓŻNIAJĄCE
PRZYRODNICZY	walory krajobrazu, rzeźby terenu	Teren płaski, pola uprawne zajmują większą część sołectwa , lasy i zagajniki		x	
	stan środowiska	Czyste powietrze		x	
	walory klimatu	Czyste powietrze , las		x	
	walory szaty roślinnej	Las mieszany		x	
	cenne przyrodniczo obszary lub obiekty	Las mieszany		x	
	świat zwierzęcy (ostoje, siedliska)	Sarny, dziki, zające, jeże, wiewiórki, bażanty, kuropatwy		x	
	wody powierzchniowe (cieki, rzeki, stawy)	Kanał Lubiecz	x		
	wody podziemne	Hydrofornia, Sudnia głębinowa		x	
	gleby	III i IV klasa		x	
	kopaliny	Surowce mineralne – złoża piasków	x		
	walory geotechniczne	Nie występują			
KULTUROWY	walory architektury	Zabudowa zwykła wzdłuż drogi ,spichlerz, dom drewniany			x
	walory przestrzeni publicznej	Plac zabaw, Sala OSP, Krzyż, Przystanek autobusowy, Plac przy Sali OSP			X
	walory przestrzeni prywatnej	Zadbane posesje prywatne		x	
	zabytki i pamiątki historyczne	Spichlerz gliniany, Krzyż, Dom mieszkalny z roku 1910 , 1920 r. 1942r. dom drewniany		x	
	osobliwości kulturowe	Kołodnicy		x	
	miejsca, osoby i przedmioty kultu	Krzyż przydrożny		x	
	święta, odpusty, pielgrzymki	Nie występują			
	tradycje, obrzędy, gwara	Dożynki, Nabożeństwo majowe		x	



URZĄD MARSZAŁKOWSKI  
WOJEWÓDZTWA WIELKOPOLSKIEGO



	legendy, podania i fakty historyczne	Nie występuje			
	przekazy literackie	Nie występuje			
	ważne postacie i przekazy historyczne	Nie zidentyfikowano			
	specyficzne nazwy	Nie występuje			
	specyficzne potrawy	Nie występuje			
	dawne zawody	Nie występuje			
	zespoły artystyczne, twórcy	Nie występuje			
<b>ANALIZA ZASOBÓW – część II</b>					
<b>RODZAJ ZASOBU</b>		<b>Opis (nazwanie) zasobu jakim wieś/miejscowość dysponuje</b>	<b>Znaczenie zasobu (odpowiednio wstaw X)</b>		
			MAŁE	DUŻE	WYRÓŻNIAJĄCE
<b>OBIEKTY I TERENY</b>	działki pod zabudowę mieszkaniową	Prywatne tereny	x		
	działki pod domy letniskowe	Nie występują			
	działki pod zakłady usługowe i przemysł	Nie występują			
	pustostany mieszkaniowe	Nie występują			
	pustostany przemysłowe	Nie występują			
	tradycyjne nieużytkowane obiekty gospodarskie (stodoly, spichlerze, kuźnie, młyny, itp.)	Nie występują			
<b>INFRASTRUKTURA SPOLECZNA</b>	placze publicznych spotkań, festynów	Plac przy Sali OSP			X
	sale spotkań, świetlice, kluby	Sala OSP			X
	miejsca uprawiania sportu	Teren przy Sali OSP		X	
	miejsca rekreacji	Plac przy Sali OSP , Las wiejski			x
	ścieżki rowerowe, szlaki turystyczne	Nie występują			
	szkoły	Nie występują			
	przedszkola	Nie występują			
	biblioteki	Nie występują			
	placówki opieki społecznej	Nie występują			
	placówki służby zdrowia	Nie występują			
<b>I N</b>	wodociąg, kanalizacja	Wodociągi, miejscowe ujęcie wody , brak kanalizacji		x	



URZĄD MARSZAŁKOWSKI  
WOJEWÓDZTWA WIELKOPOLSKIEGO



	drogi ( nawierzchnia, oznakowanie oświetlenie)	Nowa droga , nowe oświetlenie ,nowe widoczne oznakowanie			x
	chodniki, parkingi,	Brak chodnika ,brak parkingów , 1 przystanek autobusowy		x	
	sieć telefoniczna i dostępność Internetu	Dobra dostępność do Internetu , Światłowód dostępny dla większości sołectwa,		x	
	telefonnia komórkowa	Powszechnie dostępność		x	
	Internet szerokopasmowy	Nie występuje			
	transport publiczny: a) kolej (przystanki) b) autobus (przystanki)	A) Nie występuje	x		
		B)1 przystanek autobusowy		x	
	inne	Nie występuje	x		

### ANALIZA ZASOBÓW – część III

RODZAJ ZASOBU		Opis (nazwanie) zasobu jakim wieś/miejscowość dysponuje	Znaczenie zasobu (odpowiednio wstaw X)		
			MAŁE	DUŻE	WYRÓŻNIAJĄCE
<b>GOSPODARKA, ROLNICTWO</b>	miejsca pracy (gdzie, ile? )	Mikroprzedsiębiorstwa, nieliczne miejsca pracy	x		
	znane firmy produkcyjne i zakłady usługowe i ich produkty	Auto Mechanik Grzybowski Damian , Blacharstwo Ignaczak Michał, Agent Ubezpieczeniowy Dogoda Roman	x		
	gastronomia	Nie występują			
	miejsca noclegowe	Nie występują			
	gospodarstwa rolne	Małe i duże gospodarstwa rolne	x		
	uprawy hodowle	Pszenica ,pszenżyto, rzepak, kukurydza, jęczmień, buraki cukrowe, ziemniaki , cebula		x	



URZĄD MARSZAŁKOWSKI  
WOJEWÓDZTWA WIELKOPOLSKIEGO



	możliwe do wykorzystania odpady produkcyjne	Segregacja odpadów odbieranych przez zakład komunalny		x	
	zasoby odnawialnych energii	Prywatne instalacje fotowoltaiczne	x		
ŚRODKI FINANSOWE I POZYSKIWANIE FUNDUSZY	środki udostępniane przez gminę i/lub powiat	Fundusz Sołecki wykorzystywany do życia mieszkańców			x
	środki wypracowywane	Darowizny, Sponsorzy.	x	.	
MIESZKAŃCY ( KAPITAŁ SPOŁECZNY I LUDZKI)	autorytety i znane postacie we wsi/miejscowości	Nie występuje			
	krajanie znani w regionie, w kraju i zagranicą	Nie występuje			
	osoby o specyficznej lub ważnej wiedzy i umiejętnościach, m.in. studenci	Nie występuje			
	przedsiębiorcy, sponsorzy	Pojedyncza działalność gospodarcza wspierająca przedsięwzięcia w sołectwie	x		
	osoby z dostępem do Internetu i umiejętnościach informatycznych	Cała wieś z dostępem do Internetu, liczni młodzi mieszkańcy interesujący się informatyką	x		
	pracownicy nauki	Nie występuje	x		
	związki i stowarzyszenia	OSP KGW			x
	kontakty zewnętrzne (np. z mediami)	Kontakt z lokalnymi gazetami		x	
	współpraca zagraniczna i krajowa	Nie występują			



URZĄD MARSZAŁKOWSKI  
WOJEWÓDZTWA WIELKOPOLSKIEGO



<b>INFORMACJE DOSTĘPNE O WSI/MIEJSCOWOŚCI</b>	publikatory, lokalna prasa	Nie występują			
	książki, przewodniki	Nie występują			
	strony www	Strona OSP na portalu społecznościowym		X	

**Zasoby** – wszelkie elementy materialne i niematerialne wsi i związanego z nią obszaru, które mogą być wykorzystane obecnie  bądź w przyszłości w realizacji publicznych bądź prywatnych przedsięwzięć odnowy wsi. Zwrócić uwagę na elementy specyficzne i rzadkie (wyróżniające wieś). *Opracowanie: Ryszard Wilczyński*



URZĄD MARSZAŁKOWSKI  
WOJEWÓDZTWA WIELKOPOLSKIEGO



## ANALIZA SWOT

<b>SILNE STRONY</b> (atuty wewnętrzne)	<b>SŁABE STRONY</b> (słabości wewnętrzne)
<ol style="list-style-type: none"> <li>1. Działalność OSP i KGW [aktywnie]. [S]</li> <li>2. Czyste powietrze. [J]</li> <li>3. Sieć wodociągowa . [S]</li> <li>4 .Las. [J]</li> <li>5. Duży zasób siły roboczej. [B]</li> <li>6. Dobra dostępność wsi do komunikacji drogowej. [J]</li> <li>7. Budynek OSP. [S]</li> <li>8. Dobrze oznakowane skrzyżowanie. [S]</li> <li>9. Dobry stan nawierzchni drogi. [S]</li> <li>10. Dobre oświetlenie uliczne. [S]</li> <li>11. Współpraca sąsiedzka. [T]</li> <li>12. Cykliczne imprezy integracyjne – Dzień Dziecka ,Dzień Kobiet, wycieczki jednodniowe, biesiady. [T]</li> <li>13. Siłownia zewnętrzna. [S]</li> <li>14. Fundusz Sołecki. [S]</li> <li>15. Aktywny Sołtys , Rada Sołecka, organizacje działające we wsi (KGW, OSP). [J]</li> <li>16. Skuteczny sposób komunikacji- Kurenda Elektroniczna. [J]</li> <li>17.Zadbane posesje i budynki. [S]</li> <li>18. Miejsca rekreacji (Świetlica wiejska, teren przy świetlicy wiejskiej. [S]</li> <li>19. Promocja Sołectwa – KGW udział w Festynach lokalnych, OSP- zawody strażackie. [B]</li> <li>20. Bardzo dobre podłączenie do światłowodu. [S]</li> </ol>	<ol style="list-style-type: none"> <li>1. Brak chodnika. [S]</li> <li>2. Brak miejsc pracy. [B]</li> <li>3. Brak animatora lokalnego. [J]</li> <li>4. Rozbudowa placu zabaw, rozbudowa siłowni zewnętrznej. [S]</li> <li>5. Brak połączeń komunikacyjnych. [J]</li> <li>6. Niewyremontowana i niewyposażona świetlica. [S]</li> <li>7. Garaże OSP do remontu. [S]</li> <li>8. Niedostateczne wyposażenie pomieszczeń kuchennych. [S]</li> <li>9. Niedostateczne wyposażenie OSP. [S]</li> <li>10. Zły stan techniczny placu zabaw, Remizy OSP. [S]</li> <li>11. Brak gospodarstw nakierowanych na uprawę ekologicznej żywności. [B]</li> <li>12. Brak podmiotów oferujących usługi agroturystyczne. [B]</li> <li>13. Brak ścieżek rowerowych. [S]</li> <li>14. Brak kanalizacji . [S]</li> <li>15. Brak wiaty rekreacyjnej [S]</li> <li>16. Niedoposażone KGW [T]</li> </ol>
<b>SZANSE</b> (okazje zewnętrzne płynące z otoczenia)	<b>ZAGROŻENIA</b> (zagrożenia płynące z otoczenia)
<ol style="list-style-type: none"> <li>1. Pozyskanie środków unijnych. [B]</li> <li>2. Silny potencjał rozwojowy wśród mieszkańców.[ B]</li> <li>3. Budowa nawierzchni sportowej . [S]</li> <li>4. Pozyskanie terenu pod boisko i teren rekreacyjny. [S]</li> <li>5. Zagospodarowanie terenu przed budynkiem OSP. [S]</li> <li>6. Bliskość autostrady A2 i drogi krajowej DK 92. [J]</li> <li>7. Wsparcie sponsorów i pozyskiwanie 1,5% podatku przez OSP , która ma status organizacji pożytku publicznego w realizacji zadań publicznych. [S]</li> <li>8. Utrzymanie przez Radę Gminy Funduszu Sołeckiego. [S]</li> <li>9. Rozwój małych i średnich przedsiębiorstw na terenie gminy. [B]</li> <li>10. Współpraca z przedstawicielami władz jednostek samorządu terytorialnego na szczeblu gminnym, powiatowym i wojewódzkim. [J]</li> </ol>	<ol style="list-style-type: none"> <li>1. Budowa elektrowni wiatrowej . [B]</li> <li>2. Hałas z autostrady . [J]</li> <li>3. Śmieci wyrzucane przez przejezdnych w lesie. [J]</li> <li>4. Niebezpieczne skrzyżowanie. [S]</li> <li>5. Budowa farmy fotowoltaicznej. [B]</li> <li>6. Utrata funduszu sołeckiego . [B]</li> <li>7. Słabnący zasięg telefonii komórkowej . [S]</li> <li>8. Niska zamożność gminy ,w której jest położone sołectwo, co przekłada się na możliwość finansowania zadań własnych przez gminę. [S]</li> <li>9. Starzejące się społeczeństwo i niż demograficzny . [J]</li> <li>10. Odpływ młodych i wykształconych osób do miast. [J]</li> <li>11. Brak stabilności w polityce wspierania obszarów wiejskich i w polityce rolnej. [B]</li> </ol>



URZĄD MARSZAŁKOWSKI  
WOJEWÓDZTWA WIELKOPOLSKIEGO

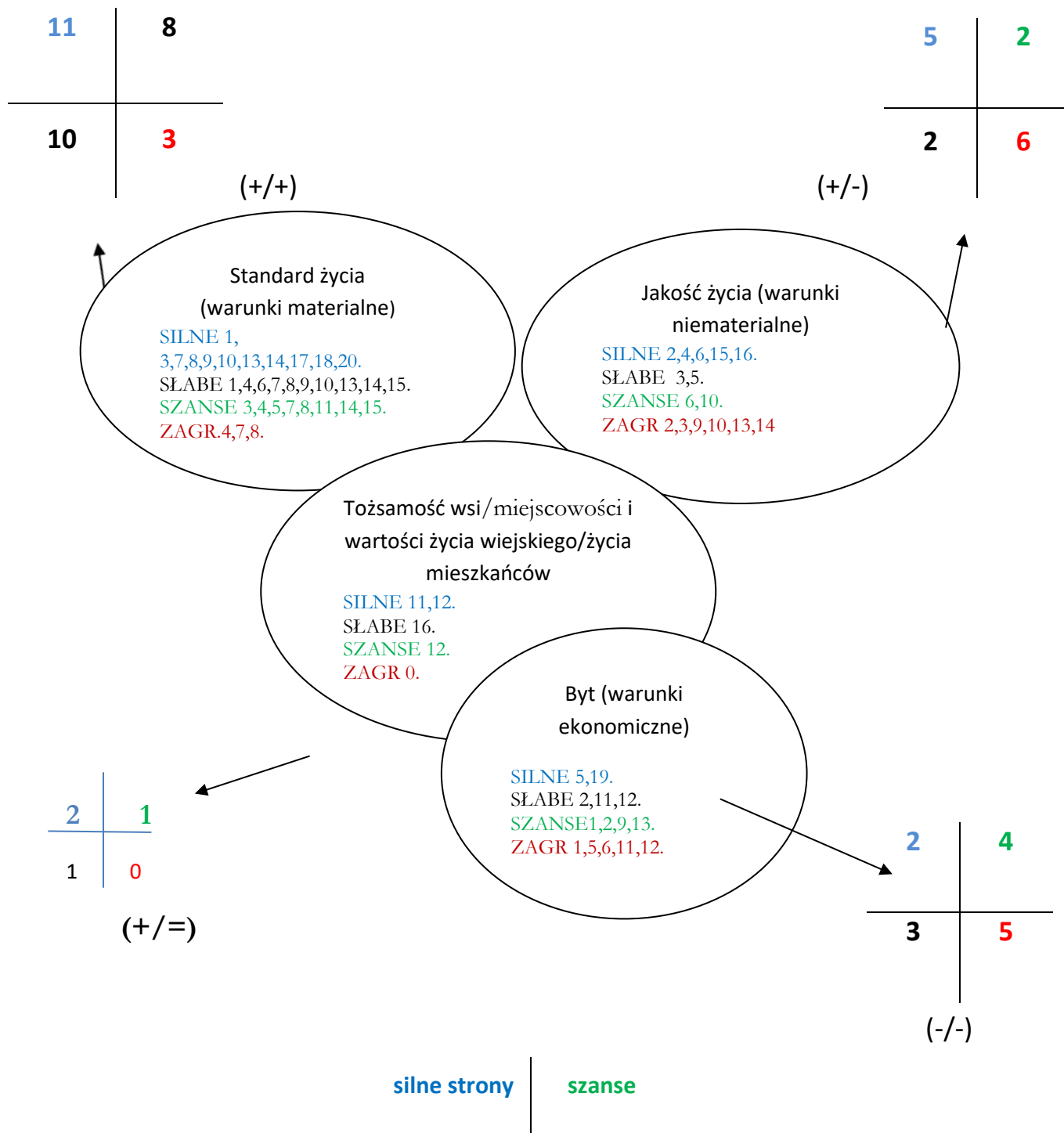


- 11. Udział w programie Wielkopolska Odnowa Wsi i posiadanie strategii rozwoju sołectwa. [S]
- 12. Uczestnictwo w dożynkach gminnych, powiatowych i wojewódzkich. [T]
- 13. Dostępność usług świadczonych mobilnie, w tym usługi kurierów, fryzjerskie, kosmetyczne, rolne. [B]
- 14. Aktywność i efektywność lokalnego samorządu terytorialnego w pozyskiwaniu środków finansowych w celu poprawienia infrastruktury na terenie sołectw. [S]
- 15. Budowa wiaty rekreacyjnej [S]

- 12. Upadanie małych i drobnych gospodarstw rolnych na skutek zwiększającej się biurokracji i norm , które muszą spełniać te gospodarstwa . [B]
- 13. Niestabilność przepisów prawa , inflacja prawa i biurokracja. [J]
- 14. Zmieniające się warunki klimatyczne tj. ocieplenie klimatu, gwałtowne zjawiska atmosferyczne prowadzące do suszy, trąb powietrznych i innych kataklizmów mające bezpośredni wpływ na dochody uzyskiwane z rolnictwa i wzrost poczucia zagrożenia wśród lokalnej społeczności. [J]



## Analiza potencjału rozwojowego wsi/miejscowości





słabe strony | zagrożenia

## Wnioski z analizy SWOT:

Sołectwo posiada wiele mocnych stron, takich jak aktywna działalność OSP i KGW, czyste powietrze, lasy oraz dobrze rozwinięta infrastruktura drogowa i oświetleniowa. Mieszkańcy są zintegrowani dzięki cyklicznym imprezom i współpracy sąsiedzkiej. Zaletą jest również dobrze oznakowane skrzyżowanie, fundusz sołecki oraz dobre połączenie internetowe dzięki światłowodowi. Istnieją jednak istotne słabe strony, jak brak chodnika, kanalizacji oraz miejsc pracy, co może ograniczać rozwój. Sołectwo boryka się również z niedostatecznym wyposażeniem OSP i świetlicy oraz brakiem ścieżek rowerowych. Szanse rozwoju wynikają z możliwości pozyskania środków unijnych, rozwoju małych i średnich przedsiębiorstw, bliskości autostrady oraz wsparcia lokalnych władz i sponsorów. Wśród zagrożeń znajdują się niekorzystne zmiany klimatyczne, starzenie się społeczeństwa, odpływ młodych osób oraz rosnąca biurokracja wpływająca na gospodarstwa rolne i pozyskiwanie funduszy. Sołectwo powinno skupić się na eliminacji słabych stron i maksymalnym wykorzystaniu szans zewnętrznych, aby zapewnić dalszy rozwój, poprawić infrastrukturę oraz zwiększyć jakość życia mieszkańców.

Na podstawie analizy SWOT dla sołectwa Wola Koszucka, wnioski dotyczące obszarów do naprawy obejmują: brak chodnika, brak miejsc pracy, brak lokalnego animatora, konieczność rozbudowy placu zabaw i siłowni zewnętrznej, brak połączeń komunikacyjnych, niewyremontowaną i niewyposażoną świetlicę, wymagające remontu garaże OSP, niedostatecznie wyposażoną kuchnię oraz OSP, zły stan techniczny placu zabaw przy remizie OSP, brak gospodarstw nakierowanych na ekologiczną żywność, brak usług agroturystycznych, brak ścieżek rowerowych, brak kanalizacji, brak wiaty rekreacyjnej oraz niedoposażenie KGW.



## WIZJA WSI/MIEJSCOWOŚCI (hasłowa i opisowa):

**Wola Koszucka wieś rozwojowa na dobre zmiany zawsze gotowa.**

Wola Koszucka to miejsce, gdzie spokój i dobrobyt idą w parze z dynamicznym rozwojem i dbałością o otaczającą naturę. Nasza miejscowość, malowniczo położona wśród lasów i pól, jest czysta, ekologiczna i przyjazna środowisku, co sprawia, że życie tutaj to nie tylko codzienna harmonia z przyrodą, ale także zdrowe warunki do rozwoju. Mieszkańcy Woli Koszuckiej to społeczność otwarta, aktywna i zaangażowana. Chętnie współpracujemy, wspólnie tworząc inicjatywy, które sprzyjają nie tylko integracji, ale również podnoszeniu jakości życia.

Nasza wieś może pochwalić się nowoczesną infrastrukturą techniczną, która zapewnia komfort codziennego funkcjonowania, oraz bogatą bazę rekreacyjno-kulturalną, która jest miejscem spotkań, rozrywki i rozwoju dla wszystkich – od dzieci, przez młodzież, po seniorów. Mamy świadomość wartości lokalnych tradycji i obyczajów, które pielęgnujemy z szacunkiem, jednocześnie dbając o to, by nowoczesność szła w zgodzie z naszym dziedzictwem kulturowym.

W Woli Koszuckiej staramy się budować wspólnotę, w której każde pokolenie ma swoje miejsce i wnosi coś wartościowego. Dążymy do tego, aby nasza wieś była przykładem miejsca, gdzie żyje się dostatnio, bezpiecznie i spokojnie, a każdy mieszkaniec czuje się częścią czegoś większego – społeczności, która wspólnie kroczy ku lepszej przyszłości.



URZĄD MARSZAŁKOWSKI  
WOJEWÓDZTWA WIELKOPOLSKIEGO



## PROGRAM DŁUGOTERMINOWY ODNOWY WSI/MIEJSCOWOŚCI

Wizja wsi/miejscowości (hasłowa): Wola Koszucka wieś rozwojowa na dobre zmiany zawsze gotowa.

I. Plan rozwoju			II. Program rozwoju
1. CELE Co trzeba osiągnąć by urzeczywistnić wizję naszej wsi/miejscowości?	2. Co nam pomoże osiągnąć cele? (zasoby, silne strony, szanse)	3. Co nam może przeszkodzić? (słabe strony, zagrożenia)	Projekty, przedsięwzięcia jakie wykonamy?
	ZASOBY których użyjemy ATUTY silne strony i szanse jakie wykorzystamy	BARIERY Słabe strony jakie wyeliminujemy Zagrożenia jakich unikniemy	
A. TOŻSAMOŚĆ WSI/ MIEJSCOWOŚCI I WARTOŚCI ŻYCIA WIEJSKIEGO/MIESZKAŃCÓW			



URZĄD MARSZAŁKOWSKI  
WOJEWÓDZTWA WIELKOPOLSKIEGO



<ol style="list-style-type: none"><li><b>Zachowanie istniejącej tożsamości wsi.</b></li><li><b>Kultywowanie lokalnych tradycji</b></li></ol>	<ol style="list-style-type: none"><li><b>Aktywni mieszkańcy (członkowie OSP i KGW)</b></li><li><b>Plac i sala OSP</b></li></ol>	<ol style="list-style-type: none"><li><b>Niedoposażone KGW</b></li><li><b>Brak finansowych środków własnych</b></li></ol>	<ol style="list-style-type: none"><li><b>1.1 Renowacja Krzyża przydrożnego</b></li><li><b>1.2 Organizacja lecia KGW</b></li><li><b>1.3 Organizacja lecia OSP</b></li><li><b>1.4 Zakup gabloty wystawienniczej (do ekspozycji sztandaru i pucharów)</b></li> <li><b>2.1 Organizacja dożynek,</b></li><li><b>2.2 Organizacja Andrzejek</b></li><li><b>2.3 Zakup strojów dla kołędników</b></li><li><b>2.4 Zakup strojów galowych dla KGW i OSP</b></li><li><b>2.5 Przygotowanie wystroju dożynkowego, świątecznego wsi, wieńca dożynkowego</b></li></ol>
<b>B. STANDARD ŻYCIA</b>			



URZĄD MARSZAŁKOWSKI  
WOJEWÓDZTWA WIELKOPOLSKIEGO



<p>1. Poprawa stanu infrastruktury użyteczności publicznej wraz z zakupem wyposażenia i rozbudowa infrastruktury rekreacyjnej</p> <p>2. Poprawa i rozwój infrastruktury technicznej .</p>	<p>3. Fundusz sołecki</p> <p>3. Teren rekreacyjny</p>	<p>1. Wysoki koszt inwestycji infrastrukturalnych.</p> <p>2. Brak środków finansowych</p>	<p>1.1 Wymiana instalacji elektrycznej w Sali OSP</p> <p>1.2 Remont Sali OSP</p> <p>1.3 Doposażenie siłowni zewnętrznej</p> <p>1.4 Budowa placu zabaw</p> <p>1.5 Budowa wiaty rekreacyjnej</p> <p>1.6 Utwardzenie placu przed salą OSP</p> <p>1.7 Budowa boiska sportowego</p> <p>1.8 Zakup wyposażenia kuchni</p> <p>2.1 Budowa chodnika</p> <p>2.2 Budowa kanalizacji</p>
---	---	---	--



URZĄD MARSZAŁKOWSKI  
WOJEWÓDZTWA WIELKOPOLSKIEGO





URZĄD MARSZAŁKOWSKI  
WOJEWÓDZTWA WIELKOPOLSKIEGO



<p>1. Integrowanie mieszkańców wsi</p>	<p>3. Świetlica wiejska stanowiąca miejsce spotkań. 4. Fundusz sołecki.</p>	<p>1. Niewystarczające wyposażenie świetlicy wiejskiej w sprzęt i asortyment umożliwiający działania społeczne</p>	<p>2. Organizacja festynów rodzinnych 3. Organizacja zawodów sportowych 4. Organizacja imprez okolicznościowych: Dzień Dziecka, Dzień Kobiet, 5. Spotkania międzypokoleniowe – od przedszkola do seniora</p>
--	---	--	--



URZĄD MARSZAŁKOWSKI  
WOJEWÓDZTWA WIELKOPOLSKIEGO



**D. BYT**

<b>1. Poprawa warunków bytowych</b> <b>2. Promocja miejscowości</b>	<b>1. Fundusz sołecki.</b> <b>2. Fundusze zewnętrzne.</b>	<b>1. Nadmierna biurokracja utrudniająca pozyskanie środków na rozwój przedsiębiorczości i środków na rzecz rozwoju sołectwa.</b>	<b>1.1 Szkolenia dla mieszkańców o różnej tematyce w zależności od zaistniałej potrzeby.</b> <b>2.1</b> <b>Udział w imprezach o charakterze gminnym.</b> <b>2.2</b> <b>Udział w wystawach, dożynkach i innych wydarzeniach.</b>
--	--	---	---



### PROGRAM KRÓTKOTERMINOWY ODNOWY WSI/MIEJSCOWOŚCI na OKRES 24 m-cy

Kluczowy problem	Odpowiedź	Propozycja projektu	Czy nas stać na realizację? (tak/nie)		Punktacja	Hierarchia
			Organizacyjnie	Finansowo		
Co nas najbardziej zintegruje?	Integracja	Organizacja pikniku integrującego mieszkańców	tak	nie	5	V
Na czym nam najbardziej zależy?	Utwardzenie terenu przy budynku OSP i modernizacja budynku	Modernizacja garażu OSP i zagospodarowanie przestrzeni publicznej przed salą OSP.	tak	nie	25	I
Co nam najbardziej przeszkadza?	Brak odpowiedniego placu na spotkania, rekreację	Zagospodarowanie terenu za budynkiem OSP	tak	nie	20	II
Co najbardziej zmieni nasze życie?	Plac zabaw, siłownia zewnętrzna	Budowa placu zabaw i siłowni zewnętrznej	tak	nie	15	III
Co nam przyjdzie najłatwiej?	Organizacja wycieczki	Organizacja wyjazdu	tak	nie	10	IV



URZĄD MARSZAŁKOWSKI  
WOJEWÓDZTWA WIELKOPOLSKIEGO



<p><b>Na realizację jakiego projektu planujemy pozyskać środki zewnętrzne? Z jakich źródeł? (Maksymalnie 3 propozycje uszeregowane według ważności)</b></p>	<p>Wielkopolska Odnowa Wsi, LGD, Urząd Marszałkowski Województwa Wielkopolskiego, UG</p> <ol style="list-style-type: none"><li>1. Wykonanie parkingu przy budynku OSP</li><li>2. Zagospodarowanie terenu za budynkiem OSP</li><li>3. Budowa placu zabaw i siłowni zewnętrznej</li></ol>
---	---



Załącznik  
do Uchwały Nr XI/53/2024  
Rady Gminy Łądek  
z dnia 30 października 2024 r.



**Podpisy przedstawicieli grupy odnowy wsi/miejscowości  
uczestniczących w przygotowaniu dokumentu:**

.....  
*Imię i nazwisko*

*Podpis*

.....  
*Imię i nazwisko*

*Podpis*

.....  
*Imię i nazwisko*

*Podpis*

.....  
*Imię i nazwisko*

*Podpis*

.....  
*Imię i nazwisko*

*Podpis*

**Podpisy moderatorów odnowy wsi:**

*Aleksandra Brzęcka*

.....  
*Imię i nazwisko*

*Podpis*

.....  
*Imię i nazwisko*

*Podpis*

**Uzasadnienie**  
**do Uchwały Nr XI/53/2024**  
**Rady Gminy Łądek**  
**z dnia 30 października 2024 r.**  
**w sprawie przyjęcia Sołeckiej Strategii Rozwoju Sołectwa Wola Koszucka na okres październik 2024 – październik 2029**

Gmina Łądek jest członkiem programu „Wielkopolska Odnowa Wsi 2020+” realizowanego przez Urząd Marszałkowski Województwa Wielkopolskiego w Poznaniu. Program Wielkopolska Odnowa Wsi kładzie nacisk na aktywizację mieszkańców wsi przez angażowanie ich w planowanie (sołeckie strategie rozwoju) i realizację przedsięwzięć dotyczących swoich miejscowości. Program zachęca do samoorganizowania się i współdziałania (grupy odnowy wsi, lokalne stowarzyszenia), wspomaga i kreuje oddolne inicjatywy społeczne, wspiera proces wyłaniania liderów społeczności wiejskich odgrywających zasadniczą rolę w kapitalizowaniu zasobów społecznych wsi. Realizacja programu służy zachowaniu i promocji dziedzictwa kulturowego wielkopolskiej wsi. Sołectwo Wola Koszucka zaplanowało środki w funduszu sołeckim na stworzenie Sołeckiej Strategii Rozwoju przez moderatorów wskazanych przez Urząd Marszałkowski Województwa Wielkopolskiego. W dniu 23.09.2024 r. sołectwo przyjęło na zebraniu wiejskim Sołecką Strategię Rozwoju Sołectwa Wola Koszucka na okres październik 2024 – październik 2029.

W związku z powyższym przyjęcie uchwały jest zasadne.