



## Podgląd zawartości pliku GML

### Informacje o pliku

Nazwa jednostki i identyfikator TERYT: **Lądek (302302) / Powiat słupecki / WIELKOPOLSKIE**

Typ aktu planowania przestrzennego: **plan ogólny gminy (POG)**

Zawartość: **akt planowania przestrzennego lub zbiór aktów planowania przestrzennego**

### Raport walidacji pliku



**Dane w pliku są zgodne ze schematem aplikacyjnym oraz specyfikacją danych**

Walidator wersja: 4.0.3

Plik o idIIP = PL.ZIPPZP.11445\_302302-POG\_1POG\_20250905T091559 w dniu 06.10.2025 jest zgodny ze schematem aplikacyjnym GML Planowanie przestrzenne 2.0 oraz specyfikacją danych.

Adres serwisu: <https://www.gov.pl/zagospodarowanieprzestrzenne>

Adres usługi walidacji: [https://aplikacje.gov.pl/app/gov\\_xml\\_validator](https://aplikacje.gov.pl/app/gov_xml_validator)

### Zawartość pliku

#### Dokument zawiera:

Akty planowania przestrzennego: 1

Dokumenty formalne: 1

Strefy planistyczne: 713

Obszary uzupełnienia zabudowy: 280

### Informacje ogólne o pliku GML:

#### Akt planowania przestrzennego

akt planowania przestrzennego	PL.ZIPPZP.11445_302302-POG_1POG_20250905T091559
identyfier	<a href="https://www.gov.pl/zagospodarowanieprzestrzenne/app/AktPlanowaniaPrzestrzennego/PL.ZIPPZP.11445/302302-POG/1POG/20250905T091559">https://www.gov.pl/zagospodarowanieprzestrzenne/app/AktPlanowaniaPrzestrzennego/PL.ZIPPZP.11445/302302-POG/1POG/20250905T091559</a>
przestrzen nazw	PL.ZIPPZP.11445/302302-POG
lokalny id	1POG
wersja id	20250905T091559
poczatek wersji obiektu	2025-09-05T09:15:59
tytul	Plan ogólny gminy Lądek
obowiazuje od	2025-09-05
obowiazuje do	obecnie
typ planu	plan ogólny gminy <a href="https://www.gov.pl/static/zagospodarowanieprzestrzenne/codelist/TypAktuPlanowaniaPrzestrzennegoKod/planOgolnyGminy">https://www.gov.pl/static/zagospodarowanieprzestrzenne/codelist/TypAktuPlanowaniaPrzestrzennegoKod/planOgolnyGminy</a>
poziom hierarchii	lokalny <a href="https://inspire.ec.europa.eu/codelist/LevelOfSpatialPlanValue/local">https://inspire.ec.europa.eu/codelist/LevelOfSpatialPlanValue/local</a>
status	w opracowaniu <a href="https://inspire.ec.europa.eu/codelist/ProcessStepGeneralValue/elaboration">https://inspire.ec.europa.eu/codelist/ProcessStepGeneralValue/elaboration</a>
modyfikacja	nie





[illegible]

[illegible]



[illegible]

[illegible]

[illegible]









[illegible]

[illegible]





[illegible]

[illegible]





[illegible]

	<a href="https://www.gov.pl/zagospodarowanieprzestrzenne/app/StrefaPlanistyczna/PL.ZIPPZP.11445/302302-POG/1POG-104SZ/20251006T220000">/StrefaPlanistyczna/PL.ZIPPZP.11445/302302-POG/1POG-104SZ/20251006T220000</a>
wydzielenie planistyczne	<a href="https://www.gov.pl/zagospodarowanieprzestrzenne/app/StrefaPlanistyczna/PL.ZIPPZP.11445/302302-POG/1POG-104SJ/20251006T220000">https://www.gov.pl/zagospodarowanieprzestrzenne/app/StrefaPlanistyczna/PL.ZIPPZP.11445/302302-POG/1POG-104SJ/20251006T220000</a>
wydzielenie planistyczne	<a href="https://www.gov.pl/zagospodarowanieprzestrzenne/app/StrefaPlanistyczna/PL.ZIPPZP.11445/302302-POG/1POG-103SZ/20251006T220000">https://www.gov.pl/zagospodarowanieprzestrzenne/app/StrefaPlanistyczna/PL.ZIPPZP.11445/302302-POG/1POG-103SZ/20251006T220000</a>
wydzielenie planistyczne	<a href="https://www.gov.pl/zagospodarowanieprzestrzenne/app/StrefaPlanistyczna/PL.ZIPPZP.11445/302302-POG/1POG-103SJ/20251006T220000">https://www.gov.pl/zagospodarowanieprzestrzenne/app/StrefaPlanistyczna/PL.ZIPPZP.11445/302302-POG/1POG-103SJ/20251006T220000</a>
wydzielenie planistyczne	<a href="https://www.gov.pl/zagospodarowanieprzestrzenne/app/StrefaPlanistyczna/PL.ZIPPZP.11445/302302-POG/1POG-102SZ/20251006T220000">https://www.gov.pl/zagospodarowanieprzestrzenne/app/StrefaPlanistyczna/PL.ZIPPZP.11445/302302-POG/1POG-102SZ/20251006T220000</a>
wydzielenie planistyczne	<a href="https://www.gov.pl/zagospodarowanieprzestrzenne/app/StrefaPlanistyczna/PL.ZIPPZP.11445/302302-POG/1POG-102SJ/20251006T220000">https://www.gov.pl/zagospodarowanieprzestrzenne/app/StrefaPlanistyczna/PL.ZIPPZP.11445/302302-POG/1POG-102SJ/20251006T220000</a>
wydzielenie planistyczne	<a href="https://www.gov.pl/zagospodarowanieprzestrzenne/app/StrefaPlanistyczna/PL.ZIPPZP.11445/302302-POG/1POG-101SZ/20251006T220000">https://www.gov.pl/zagospodarowanieprzestrzenne/app/StrefaPlanistyczna/PL.ZIPPZP.11445/302302-POG/1POG-101SZ/20251006T220000</a>
wydzielenie planistyczne	<a href="https://www.gov.pl/zagospodarowanieprzestrzenne/app/StrefaPlanistyczna/PL.ZIPPZP.11445/302302-POG/1POG-101SJ/20251006T220000">https://www.gov.pl/zagospodarowanieprzestrzenne/app/StrefaPlanistyczna/PL.ZIPPZP.11445/302302-POG/1POG-101SJ/20251006T220000</a>
wydzielenie planistyczne	<a href="https://www.gov.pl/zagospodarowanieprzestrzenne/app/StrefaPlanistyczna/PL.ZIPPZP.11445/302302-POG/1POG-100SZ/20251006T220000">https://www.gov.pl/zagospodarowanieprzestrzenne/app/StrefaPlanistyczna/PL.ZIPPZP.11445/302302-POG/1POG-100SZ/20251006T220000</a>
wydzielenie planistyczne	<a href="https://www.gov.pl/zagospodarowanieprzestrzenne/app/StrefaPlanistyczna/PL.ZIPPZP.11445/302302-POG/1POG-100SJ/20251006T220000">https://www.gov.pl/zagospodarowanieprzestrzenne/app/StrefaPlanistyczna/PL.ZIPPZP.11445/302302-POG/1POG-100SJ/20251006T220000</a>
wydzielenie planistyczne	<a href="https://www.gov.pl/zagospodarowanieprzestrzenne/app/StrefaPlanistyczna/PL.ZIPPZP.11445/302302-POG/1POG-99SZ/20251006T220000">https://www.gov.pl/zagospodarowanieprzestrzenne/app/StrefaPlanistyczna/PL.ZIPPZP.11445/302302-POG/1POG-99SZ/20251006T220000</a>
wydzielenie planistyczne	<a href="https://www.gov.pl/zagospodarowanieprzestrzenne/app/StrefaPlanistyczna/PL.ZIPPZP.11445/302302-POG/1POG-99SJ/20251006T220000">https://www.gov.pl/zagospodarowanieprzestrzenne/app/StrefaPlanistyczna/PL.ZIPPZP.11445/302302-POG/1POG-99SJ/20251006T220000</a>
wydzielenie planistyczne	<a href="https://www.gov.pl/zagospodarowanieprzestrzenne/app/StrefaPlanistyczna/PL.ZIPPZP.11445/302302-POG/1POG-98SZ/20251006T220000">https://www.gov.pl/zagospodarowanieprzestrzenne/app/StrefaPlanistyczna/PL.ZIPPZP.11445/302302-POG/1POG-98SZ/20251006T220000</a>
wydzielenie planistyczne	<a href="https://www.gov.pl/zagospodarowanieprzestrzenne/app/StrefaPlanistyczna/PL.ZIPPZP.11445/302302-POG/1POG-98SJ/20251006T220000">https://www.gov.pl/zagospodarowanieprzestrzenne/app/StrefaPlanistyczna/PL.ZIPPZP.11445/302302-POG/1POG-98SJ/20251006T220000</a>
wydzielenie planistyczne	<a href="https://www.gov.pl/zagospodarowanieprzestrzenne/app/StrefaPlanistyczna/PL.ZIPPZP.11445/302302-POG/1POG-97SZ/20251006T220000">https://www.gov.pl/zagospodarowanieprzestrzenne/app/StrefaPlanistyczna/PL.ZIPPZP.11445/302302-POG/1POG-97SZ/20251006T220000</a>
wydzielenie planistyczne	<a href="https://www.gov.pl/zagospodarowanieprzestrzenne/app/StrefaPlanistyczna/PL.ZIPPZP.11445/302302-POG/1POG-97SJ/20251006T220000">https://www.gov.pl/zagospodarowanieprzestrzenne/app/StrefaPlanistyczna/PL.ZIPPZP.11445/302302-POG/1POG-97SJ/20251006T220000</a>
wydzielenie planistyczne	<a href="https://www.gov.pl/zagospodarowanieprzestrzenne/app/StrefaPlanistyczna/PL.ZIPPZP.11445/302302-POG/1POG-96SZ/20251006T220000">https://www.gov.pl/zagospodarowanieprzestrzenne/app/StrefaPlanistyczna/PL.ZIPPZP.11445/302302-POG/1POG-96SZ/20251006T220000</a>
wydzielenie planistyczne	<a href="https://www.gov.pl/zagospodarowanieprzestrzenne/app">https://www.gov.pl/zagospodarowanieprzestrzenne/app</a>











[illegible]

[illegible]



	<a href="https://www.gov.pl/zagospodarowanieprzestrzenne/app/StrefaPlanistyczna/PL.ZIPPZP.11445/302302-POG/1POG-45SJ/20251006T220000">/StrefaPlanistyczna/PL.ZIPPZP.11445/302302-POG/1POG-45SJ/20251006T220000</a>
wydzielenie planistyczne	<a href="https://www.gov.pl/zagospodarowanieprzestrzenne/app/StrefaPlanistyczna/PL.ZIPPZP.11445/302302-POG/1POG-44SZ/20251006T220000">https://www.gov.pl/zagospodarowanieprzestrzenne/app/StrefaPlanistyczna/PL.ZIPPZP.11445/302302-POG/1POG-44SZ/20251006T220000</a>
wydzielenie planistyczne	<a href="https://www.gov.pl/zagospodarowanieprzestrzenne/app/StrefaPlanistyczna/PL.ZIPPZP.11445/302302-POG/1POG-44SJ/20251006T220000">https://www.gov.pl/zagospodarowanieprzestrzenne/app/StrefaPlanistyczna/PL.ZIPPZP.11445/302302-POG/1POG-44SJ/20251006T220000</a>
wydzielenie planistyczne	<a href="https://www.gov.pl/zagospodarowanieprzestrzenne/app/StrefaPlanistyczna/PL.ZIPPZP.11445/302302-POG/1POG-43SZ/20251006T220000">https://www.gov.pl/zagospodarowanieprzestrzenne/app/StrefaPlanistyczna/PL.ZIPPZP.11445/302302-POG/1POG-43SZ/20251006T220000</a>
wydzielenie planistyczne	<a href="https://www.gov.pl/zagospodarowanieprzestrzenne/app/StrefaPlanistyczna/PL.ZIPPZP.11445/302302-POG/1POG-43SJ/20251006T220000">https://www.gov.pl/zagospodarowanieprzestrzenne/app/StrefaPlanistyczna/PL.ZIPPZP.11445/302302-POG/1POG-43SJ/20251006T220000</a>
wydzielenie planistyczne	<a href="https://www.gov.pl/zagospodarowanieprzestrzenne/app/StrefaPlanistyczna/PL.ZIPPZP.11445/302302-POG/1POG-42SZ/20251006T220000">https://www.gov.pl/zagospodarowanieprzestrzenne/app/StrefaPlanistyczna/PL.ZIPPZP.11445/302302-POG/1POG-42SZ/20251006T220000</a>
wydzielenie planistyczne	<a href="https://www.gov.pl/zagospodarowanieprzestrzenne/app/StrefaPlanistyczna/PL.ZIPPZP.11445/302302-POG/1POG-42SJ/20251006T220000">https://www.gov.pl/zagospodarowanieprzestrzenne/app/StrefaPlanistyczna/PL.ZIPPZP.11445/302302-POG/1POG-42SJ/20251006T220000</a>
wydzielenie planistyczne	<a href="https://www.gov.pl/zagospodarowanieprzestrzenne/app/StrefaPlanistyczna/PL.ZIPPZP.11445/302302-POG/1POG-42SP/20251006T220000">https://www.gov.pl/zagospodarowanieprzestrzenne/app/StrefaPlanistyczna/PL.ZIPPZP.11445/302302-POG/1POG-42SP/20251006T220000</a>
wydzielenie planistyczne	<a href="https://www.gov.pl/zagospodarowanieprzestrzenne/app/StrefaPlanistyczna/PL.ZIPPZP.11445/302302-POG/1POG-42SO/20251006T220000">https://www.gov.pl/zagospodarowanieprzestrzenne/app/StrefaPlanistyczna/PL.ZIPPZP.11445/302302-POG/1POG-42SO/20251006T220000</a>
wydzielenie planistyczne	<a href="https://www.gov.pl/zagospodarowanieprzestrzenne/app/StrefaPlanistyczna/PL.ZIPPZP.11445/302302-POG/1POG-41SZ/20251006T220000">https://www.gov.pl/zagospodarowanieprzestrzenne/app/StrefaPlanistyczna/PL.ZIPPZP.11445/302302-POG/1POG-41SZ/20251006T220000</a>
wydzielenie planistyczne	<a href="https://www.gov.pl/zagospodarowanieprzestrzenne/app/StrefaPlanistyczna/PL.ZIPPZP.11445/302302-POG/1POG-41SJ/20251006T220000">https://www.gov.pl/zagospodarowanieprzestrzenne/app/StrefaPlanistyczna/PL.ZIPPZP.11445/302302-POG/1POG-41SJ/20251006T220000</a>
wydzielenie planistyczne	<a href="https://www.gov.pl/zagospodarowanieprzestrzenne/app/StrefaPlanistyczna/PL.ZIPPZP.11445/302302-POG/1POG-41SR/20251006T220000">https://www.gov.pl/zagospodarowanieprzestrzenne/app/StrefaPlanistyczna/PL.ZIPPZP.11445/302302-POG/1POG-41SR/20251006T220000</a>
wydzielenie planistyczne	<a href="https://www.gov.pl/zagospodarowanieprzestrzenne/app/StrefaPlanistyczna/PL.ZIPPZP.11445/302302-POG/1POG-41SO/20251006T220000">https://www.gov.pl/zagospodarowanieprzestrzenne/app/StrefaPlanistyczna/PL.ZIPPZP.11445/302302-POG/1POG-41SO/20251006T220000</a>
wydzielenie planistyczne	<a href="https://www.gov.pl/zagospodarowanieprzestrzenne/app/StrefaPlanistyczna/PL.ZIPPZP.11445/302302-POG/1POG-41SP/20251006T220000">https://www.gov.pl/zagospodarowanieprzestrzenne/app/StrefaPlanistyczna/PL.ZIPPZP.11445/302302-POG/1POG-41SP/20251006T220000</a>
wydzielenie planistyczne	<a href="https://www.gov.pl/zagospodarowanieprzestrzenne/app/StrefaPlanistyczna/PL.ZIPPZP.11445/302302-POG/1POG-40SZ/20251006T220000">https://www.gov.pl/zagospodarowanieprzestrzenne/app/StrefaPlanistyczna/PL.ZIPPZP.11445/302302-POG/1POG-40SZ/20251006T220000</a>
wydzielenie planistyczne	<a href="https://www.gov.pl/zagospodarowanieprzestrzenne/app/StrefaPlanistyczna/PL.ZIPPZP.11445/302302-POG/1POG-40SJ/20251006T220000">https://www.gov.pl/zagospodarowanieprzestrzenne/app/StrefaPlanistyczna/PL.ZIPPZP.11445/302302-POG/1POG-40SJ/20251006T220000</a>
wydzielenie planistyczne	<a href="https://www.gov.pl/zagospodarowanieprzestrzenne/app/StrefaPlanistyczna/PL.ZIPPZP.11445/302302-POG/1POG-40SR/20251006T220000">https://www.gov.pl/zagospodarowanieprzestrzenne/app/StrefaPlanistyczna/PL.ZIPPZP.11445/302302-POG/1POG-40SR/20251006T220000</a>
wydzielenie planistyczne	<a href="https://www.gov.pl/zagospodarowanieprzestrzenne/app">https://www.gov.pl/zagospodarowanieprzestrzenne/app</a>

	<a href="https://www.gov.pl/zagospodarowanieprzestrzenne/app/StrefaPlanistyczna/PL.ZIPPZP.11445/302302-POG/1POG-40SO/20251006T220000">/StrefaPlanistyczna/PL.ZIPPZP.11445/302302-POG/1POG-40SO/20251006T220000</a>
wydzielenie planistyczne	<a href="https://www.gov.pl/zagospodarowanieprzestrzenne/app/StrefaPlanistyczna/PL.ZIPPZP.11445/302302-POG/1POG-40SP/20251006T220000">https://www.gov.pl/zagospodarowanieprzestrzenne/app/StrefaPlanistyczna/PL.ZIPPZP.11445/302302-POG/1POG-40SP/20251006T220000</a>
wydzielenie planistyczne	<a href="https://www.gov.pl/zagospodarowanieprzestrzenne/app/StrefaPlanistyczna/PL.ZIPPZP.11445/302302-POG/1POG-39SZ/20251006T220000">https://www.gov.pl/zagospodarowanieprzestrzenne/app/StrefaPlanistyczna/PL.ZIPPZP.11445/302302-POG/1POG-39SZ/20251006T220000</a>
wydzielenie planistyczne	<a href="https://www.gov.pl/zagospodarowanieprzestrzenne/app/StrefaPlanistyczna/PL.ZIPPZP.11445/302302-POG/1POG-39SJ/20251006T220000">https://www.gov.pl/zagospodarowanieprzestrzenne/app/StrefaPlanistyczna/PL.ZIPPZP.11445/302302-POG/1POG-39SJ/20251006T220000</a>
wydzielenie planistyczne	<a href="https://www.gov.pl/zagospodarowanieprzestrzenne/app/StrefaPlanistyczna/PL.ZIPPZP.11445/302302-POG/1POG-39SR/20251006T220000">https://www.gov.pl/zagospodarowanieprzestrzenne/app/StrefaPlanistyczna/PL.ZIPPZP.11445/302302-POG/1POG-39SR/20251006T220000</a>
wydzielenie planistyczne	<a href="https://www.gov.pl/zagospodarowanieprzestrzenne/app/StrefaPlanistyczna/PL.ZIPPZP.11445/302302-POG/1POG-39SO/20251006T220000">https://www.gov.pl/zagospodarowanieprzestrzenne/app/StrefaPlanistyczna/PL.ZIPPZP.11445/302302-POG/1POG-39SO/20251006T220000</a>
wydzielenie planistyczne	<a href="https://www.gov.pl/zagospodarowanieprzestrzenne/app/StrefaPlanistyczna/PL.ZIPPZP.11445/302302-POG/1POG-39SP/20251006T220000">https://www.gov.pl/zagospodarowanieprzestrzenne/app/StrefaPlanistyczna/PL.ZIPPZP.11445/302302-POG/1POG-39SP/20251006T220000</a>
wydzielenie planistyczne	<a href="https://www.gov.pl/zagospodarowanieprzestrzenne/app/StrefaPlanistyczna/PL.ZIPPZP.11445/302302-POG/1POG-38SZ/20251006T220000">https://www.gov.pl/zagospodarowanieprzestrzenne/app/StrefaPlanistyczna/PL.ZIPPZP.11445/302302-POG/1POG-38SZ/20251006T220000</a>
wydzielenie planistyczne	<a href="https://www.gov.pl/zagospodarowanieprzestrzenne/app/StrefaPlanistyczna/PL.ZIPPZP.11445/302302-POG/1POG-38SJ/20251006T220000">https://www.gov.pl/zagospodarowanieprzestrzenne/app/StrefaPlanistyczna/PL.ZIPPZP.11445/302302-POG/1POG-38SJ/20251006T220000</a>
wydzielenie planistyczne	<a href="https://www.gov.pl/zagospodarowanieprzestrzenne/app/StrefaPlanistyczna/PL.ZIPPZP.11445/302302-POG/1POG-38SR/20251006T220000">https://www.gov.pl/zagospodarowanieprzestrzenne/app/StrefaPlanistyczna/PL.ZIPPZP.11445/302302-POG/1POG-38SR/20251006T220000</a>
wydzielenie planistyczne	<a href="https://www.gov.pl/zagospodarowanieprzestrzenne/app/StrefaPlanistyczna/PL.ZIPPZP.11445/302302-POG/1POG-38SO/20251006T220000">https://www.gov.pl/zagospodarowanieprzestrzenne/app/StrefaPlanistyczna/PL.ZIPPZP.11445/302302-POG/1POG-38SO/20251006T220000</a>
wydzielenie planistyczne	<a href="https://www.gov.pl/zagospodarowanieprzestrzenne/app/StrefaPlanistyczna/PL.ZIPPZP.11445/302302-POG/1POG-38SP/20251006T220000">https://www.gov.pl/zagospodarowanieprzestrzenne/app/StrefaPlanistyczna/PL.ZIPPZP.11445/302302-POG/1POG-38SP/20251006T220000</a>
wydzielenie planistyczne	<a href="https://www.gov.pl/zagospodarowanieprzestrzenne/app/StrefaPlanistyczna/PL.ZIPPZP.11445/302302-POG/1POG-37SZ/20251006T220000">https://www.gov.pl/zagospodarowanieprzestrzenne/app/StrefaPlanistyczna/PL.ZIPPZP.11445/302302-POG/1POG-37SZ/20251006T220000</a>
wydzielenie planistyczne	<a href="https://www.gov.pl/zagospodarowanieprzestrzenne/app/StrefaPlanistyczna/PL.ZIPPZP.11445/302302-POG/1POG-37SJ/20251006T220000">https://www.gov.pl/zagospodarowanieprzestrzenne/app/StrefaPlanistyczna/PL.ZIPPZP.11445/302302-POG/1POG-37SJ/20251006T220000</a>
wydzielenie planistyczne	<a href="https://www.gov.pl/zagospodarowanieprzestrzenne/app/StrefaPlanistyczna/PL.ZIPPZP.11445/302302-POG/1POG-37SR/20251006T220000">https://www.gov.pl/zagospodarowanieprzestrzenne/app/StrefaPlanistyczna/PL.ZIPPZP.11445/302302-POG/1POG-37SR/20251006T220000</a>
wydzielenie planistyczne	<a href="https://www.gov.pl/zagospodarowanieprzestrzenne/app/StrefaPlanistyczna/PL.ZIPPZP.11445/302302-POG/1POG-37SP/20251006T220000">https://www.gov.pl/zagospodarowanieprzestrzenne/app/StrefaPlanistyczna/PL.ZIPPZP.11445/302302-POG/1POG-37SP/20251006T220000</a>
wydzielenie planistyczne	<a href="https://www.gov.pl/zagospodarowanieprzestrzenne/app/StrefaPlanistyczna/PL.ZIPPZP.11445/302302-POG/1POG-37SO/20251006T220000">https://www.gov.pl/zagospodarowanieprzestrzenne/app/StrefaPlanistyczna/PL.ZIPPZP.11445/302302-POG/1POG-37SO/20251006T220000</a>
wydzielenie planistyczne	<a href="https://www.gov.pl/zagospodarowanieprzestrzenne/app">https://www.gov.pl/zagospodarowanieprzestrzenne/app</a>

[illegible]

[illegible]



[illegible]



[illegible]

[illegible]



	<a href="https://www.gov.pl/zagospodarowanieprzestrzenne/app/StrefaPlanistyczna/PL.ZIPPZP.11445/302302-POG/1POG-17SR/20251006T220000">/StrefaPlanistyczna/PL.ZIPPZP.11445/302302-POG/1POG-17SR/20251006T220000</a>
wydzielenie planistyczne	<a href="https://www.gov.pl/zagospodarowanieprzestrzenne/app/StrefaPlanistyczna/PL.ZIPPZP.11445/302302-POG/1POG-17SO/20251006T220000">https://www.gov.pl/zagospodarowanieprzestrzenne/app/StrefaPlanistyczna/PL.ZIPPZP.11445/302302-POG/1POG-17SO/20251006T220000</a>
wydzielenie planistyczne	<a href="https://www.gov.pl/zagospodarowanieprzestrzenne/app/StrefaPlanistyczna/PL.ZIPPZP.11445/302302-POG/1POG-17SN/20251006T220000">https://www.gov.pl/zagospodarowanieprzestrzenne/app/StrefaPlanistyczna/PL.ZIPPZP.11445/302302-POG/1POG-17SN/20251006T220000</a>
wydzielenie planistyczne	<a href="https://www.gov.pl/zagospodarowanieprzestrzenne/app/StrefaPlanistyczna/PL.ZIPPZP.11445/302302-POG/1POG-16SZ/20251006T220000">https://www.gov.pl/zagospodarowanieprzestrzenne/app/StrefaPlanistyczna/PL.ZIPPZP.11445/302302-POG/1POG-16SZ/20251006T220000</a>
wydzielenie planistyczne	<a href="https://www.gov.pl/zagospodarowanieprzestrzenne/app/StrefaPlanistyczna/PL.ZIPPZP.11445/302302-POG/1POG-16SJ/20251006T220000">https://www.gov.pl/zagospodarowanieprzestrzenne/app/StrefaPlanistyczna/PL.ZIPPZP.11445/302302-POG/1POG-16SJ/20251006T220000</a>
wydzielenie planistyczne	<a href="https://www.gov.pl/zagospodarowanieprzestrzenne/app/StrefaPlanistyczna/PL.ZIPPZP.11445/302302-POG/1POG-16SP/20251006T220000">https://www.gov.pl/zagospodarowanieprzestrzenne/app/StrefaPlanistyczna/PL.ZIPPZP.11445/302302-POG/1POG-16SP/20251006T220000</a>
wydzielenie planistyczne	<a href="https://www.gov.pl/zagospodarowanieprzestrzenne/app/StrefaPlanistyczna/PL.ZIPPZP.11445/302302-POG/1POG-16SU/20251006T220000">https://www.gov.pl/zagospodarowanieprzestrzenne/app/StrefaPlanistyczna/PL.ZIPPZP.11445/302302-POG/1POG-16SU/20251006T220000</a>
wydzielenie planistyczne	<a href="https://www.gov.pl/zagospodarowanieprzestrzenne/app/StrefaPlanistyczna/PL.ZIPPZP.11445/302302-POG/1POG-16SO/20251006T220000">https://www.gov.pl/zagospodarowanieprzestrzenne/app/StrefaPlanistyczna/PL.ZIPPZP.11445/302302-POG/1POG-16SO/20251006T220000</a>
wydzielenie planistyczne	<a href="https://www.gov.pl/zagospodarowanieprzestrzenne/app/StrefaPlanistyczna/PL.ZIPPZP.11445/302302-POG/1POG-16SR/20251006T220000">https://www.gov.pl/zagospodarowanieprzestrzenne/app/StrefaPlanistyczna/PL.ZIPPZP.11445/302302-POG/1POG-16SR/20251006T220000</a>
wydzielenie planistyczne	<a href="https://www.gov.pl/zagospodarowanieprzestrzenne/app/StrefaPlanistyczna/PL.ZIPPZP.11445/302302-POG/1POG-16SN/20251006T220000">https://www.gov.pl/zagospodarowanieprzestrzenne/app/StrefaPlanistyczna/PL.ZIPPZP.11445/302302-POG/1POG-16SN/20251006T220000</a>
wydzielenie planistyczne	<a href="https://www.gov.pl/zagospodarowanieprzestrzenne/app/StrefaPlanistyczna/PL.ZIPPZP.11445/302302-POG/1POG-15SZ/20251006T220000">https://www.gov.pl/zagospodarowanieprzestrzenne/app/StrefaPlanistyczna/PL.ZIPPZP.11445/302302-POG/1POG-15SZ/20251006T220000</a>
wydzielenie planistyczne	<a href="https://www.gov.pl/zagospodarowanieprzestrzenne/app/StrefaPlanistyczna/PL.ZIPPZP.11445/302302-POG/1POG-15SJ/20251006T220000">https://www.gov.pl/zagospodarowanieprzestrzenne/app/StrefaPlanistyczna/PL.ZIPPZP.11445/302302-POG/1POG-15SJ/20251006T220000</a>
wydzielenie planistyczne	<a href="https://www.gov.pl/zagospodarowanieprzestrzenne/app/StrefaPlanistyczna/PL.ZIPPZP.11445/302302-POG/1POG-15SP/20251006T220000">https://www.gov.pl/zagospodarowanieprzestrzenne/app/StrefaPlanistyczna/PL.ZIPPZP.11445/302302-POG/1POG-15SP/20251006T220000</a>
wydzielenie planistyczne	<a href="https://www.gov.pl/zagospodarowanieprzestrzenne/app/StrefaPlanistyczna/PL.ZIPPZP.11445/302302-POG/1POG-15SU/20251006T220000">https://www.gov.pl/zagospodarowanieprzestrzenne/app/StrefaPlanistyczna/PL.ZIPPZP.11445/302302-POG/1POG-15SU/20251006T220000</a>
wydzielenie planistyczne	<a href="https://www.gov.pl/zagospodarowanieprzestrzenne/app/StrefaPlanistyczna/PL.ZIPPZP.11445/302302-POG/1POG-15SR/20251006T220000">https://www.gov.pl/zagospodarowanieprzestrzenne/app/StrefaPlanistyczna/PL.ZIPPZP.11445/302302-POG/1POG-15SR/20251006T220000</a>
wydzielenie planistyczne	<a href="https://www.gov.pl/zagospodarowanieprzestrzenne/app/StrefaPlanistyczna/PL.ZIPPZP.11445/302302-POG/1POG-15SO/20251006T220000">https://www.gov.pl/zagospodarowanieprzestrzenne/app/StrefaPlanistyczna/PL.ZIPPZP.11445/302302-POG/1POG-15SO/20251006T220000</a>
wydzielenie planistyczne	<a href="https://www.gov.pl/zagospodarowanieprzestrzenne/app/StrefaPlanistyczna/PL.ZIPPZP.11445/302302-POG/1POG-15SN/20251006T220000">https://www.gov.pl/zagospodarowanieprzestrzenne/app/StrefaPlanistyczna/PL.ZIPPZP.11445/302302-POG/1POG-15SN/20251006T220000</a>
wydzielenie planistyczne	<a href="https://www.gov.pl/zagospodarowanieprzestrzenne/app">https://www.gov.pl/zagospodarowanieprzestrzenne/app</a>

	<a href="https://www.gov.pl/zagospodarowanieprzestrzenne/app/StrefaPlanistyczna/PL.ZIPPZP.11445/302302-POG/1POG-14SZ/20251006T220000">/StrefaPlanistyczna/PL.ZIPPZP.11445/302302-POG/1POG-14SZ/20251006T220000</a>
wydzielenie planistyczne	<a href="https://www.gov.pl/zagospodarowanieprzestrzenne/app/StrefaPlanistyczna/PL.ZIPPZP.11445/302302-POG/1POG-14SJ/20251006T220000">https://www.gov.pl/zagospodarowanieprzestrzenne/app/StrefaPlanistyczna/PL.ZIPPZP.11445/302302-POG/1POG-14SJ/20251006T220000</a>
wydzielenie planistyczne	<a href="https://www.gov.pl/zagospodarowanieprzestrzenne/app/StrefaPlanistyczna/PL.ZIPPZP.11445/302302-POG/1POG-14SP/20251006T220000">https://www.gov.pl/zagospodarowanieprzestrzenne/app/StrefaPlanistyczna/PL.ZIPPZP.11445/302302-POG/1POG-14SP/20251006T220000</a>
wydzielenie planistyczne	<a href="https://www.gov.pl/zagospodarowanieprzestrzenne/app/StrefaPlanistyczna/PL.ZIPPZP.11445/302302-POG/1POG-14SU/20251006T220000">https://www.gov.pl/zagospodarowanieprzestrzenne/app/StrefaPlanistyczna/PL.ZIPPZP.11445/302302-POG/1POG-14SU/20251006T220000</a>
wydzielenie planistyczne	<a href="https://www.gov.pl/zagospodarowanieprzestrzenne/app/StrefaPlanistyczna/PL.ZIPPZP.11445/302302-POG/1POG-14SO/20251006T220000">https://www.gov.pl/zagospodarowanieprzestrzenne/app/StrefaPlanistyczna/PL.ZIPPZP.11445/302302-POG/1POG-14SO/20251006T220000</a>
wydzielenie planistyczne	<a href="https://www.gov.pl/zagospodarowanieprzestrzenne/app/StrefaPlanistyczna/PL.ZIPPZP.11445/302302-POG/1POG-14SR/20251006T220000">https://www.gov.pl/zagospodarowanieprzestrzenne/app/StrefaPlanistyczna/PL.ZIPPZP.11445/302302-POG/1POG-14SR/20251006T220000</a>
wydzielenie planistyczne	<a href="https://www.gov.pl/zagospodarowanieprzestrzenne/app/StrefaPlanistyczna/PL.ZIPPZP.11445/302302-POG/1POG-14SN/20251006T220000">https://www.gov.pl/zagospodarowanieprzestrzenne/app/StrefaPlanistyczna/PL.ZIPPZP.11445/302302-POG/1POG-14SN/20251006T220000</a>
wydzielenie planistyczne	<a href="https://www.gov.pl/zagospodarowanieprzestrzenne/app/StrefaPlanistyczna/PL.ZIPPZP.11445/302302-POG/1POG-13SZ/20251006T220000">https://www.gov.pl/zagospodarowanieprzestrzenne/app/StrefaPlanistyczna/PL.ZIPPZP.11445/302302-POG/1POG-13SZ/20251006T220000</a>
wydzielenie planistyczne	<a href="https://www.gov.pl/zagospodarowanieprzestrzenne/app/StrefaPlanistyczna/PL.ZIPPZP.11445/302302-POG/1POG-13SJ/20251006T220000">https://www.gov.pl/zagospodarowanieprzestrzenne/app/StrefaPlanistyczna/PL.ZIPPZP.11445/302302-POG/1POG-13SJ/20251006T220000</a>
wydzielenie planistyczne	<a href="https://www.gov.pl/zagospodarowanieprzestrzenne/app/StrefaPlanistyczna/PL.ZIPPZP.11445/302302-POG/1POG-13SP/20251006T220000">https://www.gov.pl/zagospodarowanieprzestrzenne/app/StrefaPlanistyczna/PL.ZIPPZP.11445/302302-POG/1POG-13SP/20251006T220000</a>
wydzielenie planistyczne	<a href="https://www.gov.pl/zagospodarowanieprzestrzenne/app/StrefaPlanistyczna/PL.ZIPPZP.11445/302302-POG/1POG-13SU/20251006T220000">https://www.gov.pl/zagospodarowanieprzestrzenne/app/StrefaPlanistyczna/PL.ZIPPZP.11445/302302-POG/1POG-13SU/20251006T220000</a>
wydzielenie planistyczne	<a href="https://www.gov.pl/zagospodarowanieprzestrzenne/app/StrefaPlanistyczna/PL.ZIPPZP.11445/302302-POG/1POG-13SR/20251006T220000">https://www.gov.pl/zagospodarowanieprzestrzenne/app/StrefaPlanistyczna/PL.ZIPPZP.11445/302302-POG/1POG-13SR/20251006T220000</a>
wydzielenie planistyczne	<a href="https://www.gov.pl/zagospodarowanieprzestrzenne/app/StrefaPlanistyczna/PL.ZIPPZP.11445/302302-POG/1POG-13SO/20251006T220000">https://www.gov.pl/zagospodarowanieprzestrzenne/app/StrefaPlanistyczna/PL.ZIPPZP.11445/302302-POG/1POG-13SO/20251006T220000</a>
wydzielenie planistyczne	<a href="https://www.gov.pl/zagospodarowanieprzestrzenne/app/StrefaPlanistyczna/PL.ZIPPZP.11445/302302-POG/1POG-13SN/20251006T220000">https://www.gov.pl/zagospodarowanieprzestrzenne/app/StrefaPlanistyczna/PL.ZIPPZP.11445/302302-POG/1POG-13SN/20251006T220000</a>
wydzielenie planistyczne	<a href="https://www.gov.pl/zagospodarowanieprzestrzenne/app/StrefaPlanistyczna/PL.ZIPPZP.11445/302302-POG/1POG-12SZ/20251006T220000">https://www.gov.pl/zagospodarowanieprzestrzenne/app/StrefaPlanistyczna/PL.ZIPPZP.11445/302302-POG/1POG-12SZ/20251006T220000</a>
wydzielenie planistyczne	<a href="https://www.gov.pl/zagospodarowanieprzestrzenne/app/StrefaPlanistyczna/PL.ZIPPZP.11445/302302-POG/1POG-12SJ/20251006T220000">https://www.gov.pl/zagospodarowanieprzestrzenne/app/StrefaPlanistyczna/PL.ZIPPZP.11445/302302-POG/1POG-12SJ/20251006T220000</a>
wydzielenie planistyczne	<a href="https://www.gov.pl/zagospodarowanieprzestrzenne/app/StrefaPlanistyczna/PL.ZIPPZP.11445/302302-POG/1POG-12SP/20251006T220000">https://www.gov.pl/zagospodarowanieprzestrzenne/app/StrefaPlanistyczna/PL.ZIPPZP.11445/302302-POG/1POG-12SP/20251006T220000</a>
wydzielenie planistyczne	<a href="https://www.gov.pl/zagospodarowanieprzestrzenne/app">https://www.gov.pl/zagospodarowanieprzestrzenne/app</a>

	<a href="https://www.gov.pl/zagospodarowanieprzestrzenne/app/StrefaPlanistyczna/PL.ZIPPZP.11445/302302-POG/1POG-12SR/20251006T220000">/StrefaPlanistyczna/PL.ZIPPZP.11445/302302-POG/1POG-12SR/20251006T220000</a>
wydzielenie planistyczne	<a href="https://www.gov.pl/zagospodarowanieprzestrzenne/app/StrefaPlanistyczna/PL.ZIPPZP.11445/302302-POG/1POG-12SU/20251006T220000">https://www.gov.pl/zagospodarowanieprzestrzenne/app/StrefaPlanistyczna/PL.ZIPPZP.11445/302302-POG/1POG-12SU/20251006T220000</a>
wydzielenie planistyczne	<a href="https://www.gov.pl/zagospodarowanieprzestrzenne/app/StrefaPlanistyczna/PL.ZIPPZP.11445/302302-POG/1POG-12SO/20251006T220000">https://www.gov.pl/zagospodarowanieprzestrzenne/app/StrefaPlanistyczna/PL.ZIPPZP.11445/302302-POG/1POG-12SO/20251006T220000</a>
wydzielenie planistyczne	<a href="https://www.gov.pl/zagospodarowanieprzestrzenne/app/StrefaPlanistyczna/PL.ZIPPZP.11445/302302-POG/1POG-12SN/20251006T220000">https://www.gov.pl/zagospodarowanieprzestrzenne/app/StrefaPlanistyczna/PL.ZIPPZP.11445/302302-POG/1POG-12SN/20251006T220000</a>
wydzielenie planistyczne	<a href="https://www.gov.pl/zagospodarowanieprzestrzenne/app/StrefaPlanistyczna/PL.ZIPPZP.11445/302302-POG/1POG-11SZ/20251006T220000">https://www.gov.pl/zagospodarowanieprzestrzenne/app/StrefaPlanistyczna/PL.ZIPPZP.11445/302302-POG/1POG-11SZ/20251006T220000</a>
wydzielenie planistyczne	<a href="https://www.gov.pl/zagospodarowanieprzestrzenne/app/StrefaPlanistyczna/PL.ZIPPZP.11445/302302-POG/1POG-11SJ/20251006T220000">https://www.gov.pl/zagospodarowanieprzestrzenne/app/StrefaPlanistyczna/PL.ZIPPZP.11445/302302-POG/1POG-11SJ/20251006T220000</a>
wydzielenie planistyczne	<a href="https://www.gov.pl/zagospodarowanieprzestrzenne/app/StrefaPlanistyczna/PL.ZIPPZP.11445/302302-POG/1POG-11SP/20251006T220000">https://www.gov.pl/zagospodarowanieprzestrzenne/app/StrefaPlanistyczna/PL.ZIPPZP.11445/302302-POG/1POG-11SP/20251006T220000</a>
wydzielenie planistyczne	<a href="https://www.gov.pl/zagospodarowanieprzestrzenne/app/StrefaPlanistyczna/PL.ZIPPZP.11445/302302-POG/1POG-11SR/20251006T220000">https://www.gov.pl/zagospodarowanieprzestrzenne/app/StrefaPlanistyczna/PL.ZIPPZP.11445/302302-POG/1POG-11SR/20251006T220000</a>
wydzielenie planistyczne	<a href="https://www.gov.pl/zagospodarowanieprzestrzenne/app/StrefaPlanistyczna/PL.ZIPPZP.11445/302302-POG/1POG-11SU/20251006T220000">https://www.gov.pl/zagospodarowanieprzestrzenne/app/StrefaPlanistyczna/PL.ZIPPZP.11445/302302-POG/1POG-11SU/20251006T220000</a>
wydzielenie planistyczne	<a href="https://www.gov.pl/zagospodarowanieprzestrzenne/app/StrefaPlanistyczna/PL.ZIPPZP.11445/302302-POG/1POG-11SO/20251006T220000">https://www.gov.pl/zagospodarowanieprzestrzenne/app/StrefaPlanistyczna/PL.ZIPPZP.11445/302302-POG/1POG-11SO/20251006T220000</a>
wydzielenie planistyczne	<a href="https://www.gov.pl/zagospodarowanieprzestrzenne/app/StrefaPlanistyczna/PL.ZIPPZP.11445/302302-POG/1POG-11SN/20251006T220000">https://www.gov.pl/zagospodarowanieprzestrzenne/app/StrefaPlanistyczna/PL.ZIPPZP.11445/302302-POG/1POG-11SN/20251006T220000</a>
wydzielenie planistyczne	<a href="https://www.gov.pl/zagospodarowanieprzestrzenne/app/StrefaPlanistyczna/PL.ZIPPZP.11445/302302-POG/1POG-10SZ/20251006T220000">https://www.gov.pl/zagospodarowanieprzestrzenne/app/StrefaPlanistyczna/PL.ZIPPZP.11445/302302-POG/1POG-10SZ/20251006T220000</a>
wydzielenie planistyczne	<a href="https://www.gov.pl/zagospodarowanieprzestrzenne/app/StrefaPlanistyczna/PL.ZIPPZP.11445/302302-POG/1POG-10SJ/20251006T220000">https://www.gov.pl/zagospodarowanieprzestrzenne/app/StrefaPlanistyczna/PL.ZIPPZP.11445/302302-POG/1POG-10SJ/20251006T220000</a>
wydzielenie planistyczne	<a href="https://www.gov.pl/zagospodarowanieprzestrzenne/app/StrefaPlanistyczna/PL.ZIPPZP.11445/302302-POG/1POG-10SP/20251006T220000">https://www.gov.pl/zagospodarowanieprzestrzenne/app/StrefaPlanistyczna/PL.ZIPPZP.11445/302302-POG/1POG-10SP/20251006T220000</a>
wydzielenie planistyczne	<a href="https://www.gov.pl/zagospodarowanieprzestrzenne/app/StrefaPlanistyczna/PL.ZIPPZP.11445/302302-POG/1POG-10SU/20251006T220000">https://www.gov.pl/zagospodarowanieprzestrzenne/app/StrefaPlanistyczna/PL.ZIPPZP.11445/302302-POG/1POG-10SU/20251006T220000</a>
wydzielenie planistyczne	<a href="https://www.gov.pl/zagospodarowanieprzestrzenne/app/StrefaPlanistyczna/PL.ZIPPZP.11445/302302-POG/1POG-10SR/20251006T220000">https://www.gov.pl/zagospodarowanieprzestrzenne/app/StrefaPlanistyczna/PL.ZIPPZP.11445/302302-POG/1POG-10SR/20251006T220000</a>
wydzielenie planistyczne	<a href="https://www.gov.pl/zagospodarowanieprzestrzenne/app/StrefaPlanistyczna/PL.ZIPPZP.11445/302302-POG/1POG-10SO/20251006T220000">https://www.gov.pl/zagospodarowanieprzestrzenne/app/StrefaPlanistyczna/PL.ZIPPZP.11445/302302-POG/1POG-10SO/20251006T220000</a>
wydzielenie planistyczne	<a href="https://www.gov.pl/zagospodarowanieprzestrzenne/app">https://www.gov.pl/zagospodarowanieprzestrzenne/app</a>



	<a href="https://www.gov.pl/zagospodarowanieprzestrzenne/app/StrefaPlanistyczna/PL.ZIPPZP.11445/302302-POG/1POG-10SN/20251006T220000">/StrefaPlanistyczna/PL.ZIPPZP.11445/302302-POG/1POG-10SN/20251006T220000</a>
wydzielenie planistyczne	<a href="https://www.gov.pl/zagospodarowanieprzestrzenne/app/StrefaPlanistyczna/PL.ZIPPZP.11445/302302-POG/1POG-10SW/20251006T220000">https://www.gov.pl/zagospodarowanieprzestrzenne/app/StrefaPlanistyczna/PL.ZIPPZP.11445/302302-POG/1POG-10SW/20251006T220000</a>
wydzielenie planistyczne	<a href="https://www.gov.pl/zagospodarowanieprzestrzenne/app/StrefaPlanistyczna/PL.ZIPPZP.11445/302302-POG/1POG-9SZ/20251006T220000">https://www.gov.pl/zagospodarowanieprzestrzenne/app/StrefaPlanistyczna/PL.ZIPPZP.11445/302302-POG/1POG-9SZ/20251006T220000</a>
wydzielenie planistyczne	<a href="https://www.gov.pl/zagospodarowanieprzestrzenne/app/StrefaPlanistyczna/PL.ZIPPZP.11445/302302-POG/1POG-9SJ/20251006T220000">https://www.gov.pl/zagospodarowanieprzestrzenne/app/StrefaPlanistyczna/PL.ZIPPZP.11445/302302-POG/1POG-9SJ/20251006T220000</a>
wydzielenie planistyczne	<a href="https://www.gov.pl/zagospodarowanieprzestrzenne/app/StrefaPlanistyczna/PL.ZIPPZP.11445/302302-POG/1POG-9SP/20251006T220000">https://www.gov.pl/zagospodarowanieprzestrzenne/app/StrefaPlanistyczna/PL.ZIPPZP.11445/302302-POG/1POG-9SP/20251006T220000</a>
wydzielenie planistyczne	<a href="https://www.gov.pl/zagospodarowanieprzestrzenne/app/StrefaPlanistyczna/PL.ZIPPZP.11445/302302-POG/1POG-9SU/20251006T220000">https://www.gov.pl/zagospodarowanieprzestrzenne/app/StrefaPlanistyczna/PL.ZIPPZP.11445/302302-POG/1POG-9SU/20251006T220000</a>
wydzielenie planistyczne	<a href="https://www.gov.pl/zagospodarowanieprzestrzenne/app/StrefaPlanistyczna/PL.ZIPPZP.11445/302302-POG/1POG-9SR/20251006T220000">https://www.gov.pl/zagospodarowanieprzestrzenne/app/StrefaPlanistyczna/PL.ZIPPZP.11445/302302-POG/1POG-9SR/20251006T220000</a>
wydzielenie planistyczne	<a href="https://www.gov.pl/zagospodarowanieprzestrzenne/app/StrefaPlanistyczna/PL.ZIPPZP.11445/302302-POG/1POG-9SO/20251006T220000">https://www.gov.pl/zagospodarowanieprzestrzenne/app/StrefaPlanistyczna/PL.ZIPPZP.11445/302302-POG/1POG-9SO/20251006T220000</a>
wydzielenie planistyczne	<a href="https://www.gov.pl/zagospodarowanieprzestrzenne/app/StrefaPlanistyczna/PL.ZIPPZP.11445/302302-POG/1POG-9SN/20251006T220000">https://www.gov.pl/zagospodarowanieprzestrzenne/app/StrefaPlanistyczna/PL.ZIPPZP.11445/302302-POG/1POG-9SN/20251006T220000</a>
wydzielenie planistyczne	<a href="https://www.gov.pl/zagospodarowanieprzestrzenne/app/StrefaPlanistyczna/PL.ZIPPZP.11445/302302-POG/1POG-9SW/20251006T220000">https://www.gov.pl/zagospodarowanieprzestrzenne/app/StrefaPlanistyczna/PL.ZIPPZP.11445/302302-POG/1POG-9SW/20251006T220000</a>
wydzielenie planistyczne	<a href="https://www.gov.pl/zagospodarowanieprzestrzenne/app/StrefaPlanistyczna/PL.ZIPPZP.11445/302302-POG/1POG-8SZ/20251006T220000">https://www.gov.pl/zagospodarowanieprzestrzenne/app/StrefaPlanistyczna/PL.ZIPPZP.11445/302302-POG/1POG-8SZ/20251006T220000</a>
wydzielenie planistyczne	<a href="https://www.gov.pl/zagospodarowanieprzestrzenne/app/StrefaPlanistyczna/PL.ZIPPZP.11445/302302-POG/1POG-8SJ/20251006T220000">https://www.gov.pl/zagospodarowanieprzestrzenne/app/StrefaPlanistyczna/PL.ZIPPZP.11445/302302-POG/1POG-8SJ/20251006T220000</a>
wydzielenie planistyczne	<a href="https://www.gov.pl/zagospodarowanieprzestrzenne/app/StrefaPlanistyczna/PL.ZIPPZP.11445/302302-POG/1POG-8SP/20251006T220000">https://www.gov.pl/zagospodarowanieprzestrzenne/app/StrefaPlanistyczna/PL.ZIPPZP.11445/302302-POG/1POG-8SP/20251006T220000</a>
wydzielenie planistyczne	<a href="https://www.gov.pl/zagospodarowanieprzestrzenne/app/StrefaPlanistyczna/PL.ZIPPZP.11445/302302-POG/1POG-8SU/20251006T220000">https://www.gov.pl/zagospodarowanieprzestrzenne/app/StrefaPlanistyczna/PL.ZIPPZP.11445/302302-POG/1POG-8SU/20251006T220000</a>
wydzielenie planistyczne	<a href="https://www.gov.pl/zagospodarowanieprzestrzenne/app/StrefaPlanistyczna/PL.ZIPPZP.11445/302302-POG/1POG-8SR/20251006T220000">https://www.gov.pl/zagospodarowanieprzestrzenne/app/StrefaPlanistyczna/PL.ZIPPZP.11445/302302-POG/1POG-8SR/20251006T220000</a>
wydzielenie planistyczne	<a href="https://www.gov.pl/zagospodarowanieprzestrzenne/app/StrefaPlanistyczna/PL.ZIPPZP.11445/302302-POG/1POG-8SO/20251006T220000">https://www.gov.pl/zagospodarowanieprzestrzenne/app/StrefaPlanistyczna/PL.ZIPPZP.11445/302302-POG/1POG-8SO/20251006T220000</a>
wydzielenie planistyczne	<a href="https://www.gov.pl/zagospodarowanieprzestrzenne/app/StrefaPlanistyczna/PL.ZIPPZP.11445/302302-POG/1POG-8SN/20251006T220000">https://www.gov.pl/zagospodarowanieprzestrzenne/app/StrefaPlanistyczna/PL.ZIPPZP.11445/302302-POG/1POG-8SN/20251006T220000</a>
wydzielenie planistyczne	<a href="https://www.gov.pl/zagospodarowanieprzestrzenne/app">https://www.gov.pl/zagospodarowanieprzestrzenne/app</a>



	<a href="https://www.gov.pl/zagospodarowanieprzestrzenne/app/StrefaPlanistyczna/PL.ZIPPZP.11445/302302-POG/1POG-6SI/20251006T220000">/StrefaPlanistyczna/PL.ZIPPZP.11445/302302-POG/1POG-6SI/20251006T220000</a>
wydzielenie planistyczne	<a href="https://www.gov.pl/zagospodarowanieprzestrzenne/app/StrefaPlanistyczna/PL.ZIPPZP.11445/302302-POG/1POG-5SZ/20251006T220000">https://www.gov.pl/zagospodarowanieprzestrzenne/app/StrefaPlanistyczna/PL.ZIPPZP.11445/302302-POG/1POG-5SZ/20251006T220000</a>
wydzielenie planistyczne	<a href="https://www.gov.pl/zagospodarowanieprzestrzenne/app/StrefaPlanistyczna/PL.ZIPPZP.11445/302302-POG/1POG-5SJ/20251006T220000">https://www.gov.pl/zagospodarowanieprzestrzenne/app/StrefaPlanistyczna/PL.ZIPPZP.11445/302302-POG/1POG-5SJ/20251006T220000</a>
wydzielenie planistyczne	<a href="https://www.gov.pl/zagospodarowanieprzestrzenne/app/StrefaPlanistyczna/PL.ZIPPZP.11445/302302-POG/1POG-5SP/20251006T220000">https://www.gov.pl/zagospodarowanieprzestrzenne/app/StrefaPlanistyczna/PL.ZIPPZP.11445/302302-POG/1POG-5SP/20251006T220000</a>
wydzielenie planistyczne	<a href="https://www.gov.pl/zagospodarowanieprzestrzenne/app/StrefaPlanistyczna/PL.ZIPPZP.11445/302302-POG/1POG-5SU/20251006T220000">https://www.gov.pl/zagospodarowanieprzestrzenne/app/StrefaPlanistyczna/PL.ZIPPZP.11445/302302-POG/1POG-5SU/20251006T220000</a>
wydzielenie planistyczne	<a href="https://www.gov.pl/zagospodarowanieprzestrzenne/app/StrefaPlanistyczna/PL.ZIPPZP.11445/302302-POG/1POG-5SR/20251006T220000">https://www.gov.pl/zagospodarowanieprzestrzenne/app/StrefaPlanistyczna/PL.ZIPPZP.11445/302302-POG/1POG-5SR/20251006T220000</a>
wydzielenie planistyczne	<a href="https://www.gov.pl/zagospodarowanieprzestrzenne/app/StrefaPlanistyczna/PL.ZIPPZP.11445/302302-POG/1POG-5SN/20251006T220000">https://www.gov.pl/zagospodarowanieprzestrzenne/app/StrefaPlanistyczna/PL.ZIPPZP.11445/302302-POG/1POG-5SN/20251006T220000</a>
wydzielenie planistyczne	<a href="https://www.gov.pl/zagospodarowanieprzestrzenne/app/StrefaPlanistyczna/PL.ZIPPZP.11445/302302-POG/1POG-5SO/20251006T220000">https://www.gov.pl/zagospodarowanieprzestrzenne/app/StrefaPlanistyczna/PL.ZIPPZP.11445/302302-POG/1POG-5SO/20251006T220000</a>
wydzielenie planistyczne	<a href="https://www.gov.pl/zagospodarowanieprzestrzenne/app/StrefaPlanistyczna/PL.ZIPPZP.11445/302302-POG/1POG-5SW/20251006T220000">https://www.gov.pl/zagospodarowanieprzestrzenne/app/StrefaPlanistyczna/PL.ZIPPZP.11445/302302-POG/1POG-5SW/20251006T220000</a>
wydzielenie planistyczne	<a href="https://www.gov.pl/zagospodarowanieprzestrzenne/app/StrefaPlanistyczna/PL.ZIPPZP.11445/302302-POG/1POG-5SI/20251006T220000">https://www.gov.pl/zagospodarowanieprzestrzenne/app/StrefaPlanistyczna/PL.ZIPPZP.11445/302302-POG/1POG-5SI/20251006T220000</a>
wydzielenie planistyczne	<a href="https://www.gov.pl/zagospodarowanieprzestrzenne/app/StrefaPlanistyczna/PL.ZIPPZP.11445/302302-POG/1POG-5SK/20251006T220000">https://www.gov.pl/zagospodarowanieprzestrzenne/app/StrefaPlanistyczna/PL.ZIPPZP.11445/302302-POG/1POG-5SK/20251006T220000</a>
wydzielenie planistyczne	<a href="https://www.gov.pl/zagospodarowanieprzestrzenne/app/StrefaPlanistyczna/PL.ZIPPZP.11445/302302-POG/1POG-4SZ/20251006T220000">https://www.gov.pl/zagospodarowanieprzestrzenne/app/StrefaPlanistyczna/PL.ZIPPZP.11445/302302-POG/1POG-4SZ/20251006T220000</a>
wydzielenie planistyczne	<a href="https://www.gov.pl/zagospodarowanieprzestrzenne/app/StrefaPlanistyczna/PL.ZIPPZP.11445/302302-POG/1POG-4SJ/20251006T220000">https://www.gov.pl/zagospodarowanieprzestrzenne/app/StrefaPlanistyczna/PL.ZIPPZP.11445/302302-POG/1POG-4SJ/20251006T220000</a>
wydzielenie planistyczne	<a href="https://www.gov.pl/zagospodarowanieprzestrzenne/app/StrefaPlanistyczna/PL.ZIPPZP.11445/302302-POG/1POG-4SP/20251006T220000">https://www.gov.pl/zagospodarowanieprzestrzenne/app/StrefaPlanistyczna/PL.ZIPPZP.11445/302302-POG/1POG-4SP/20251006T220000</a>
wydzielenie planistyczne	<a href="https://www.gov.pl/zagospodarowanieprzestrzenne/app/StrefaPlanistyczna/PL.ZIPPZP.11445/302302-POG/1POG-4SU/20251006T220000">https://www.gov.pl/zagospodarowanieprzestrzenne/app/StrefaPlanistyczna/PL.ZIPPZP.11445/302302-POG/1POG-4SU/20251006T220000</a>
wydzielenie planistyczne	<a href="https://www.gov.pl/zagospodarowanieprzestrzenne/app/StrefaPlanistyczna/PL.ZIPPZP.11445/302302-POG/1POG-4SR/20251006T220000">https://www.gov.pl/zagospodarowanieprzestrzenne/app/StrefaPlanistyczna/PL.ZIPPZP.11445/302302-POG/1POG-4SR/20251006T220000</a>
wydzielenie planistyczne	<a href="https://www.gov.pl/zagospodarowanieprzestrzenne/app/StrefaPlanistyczna/PL.ZIPPZP.11445/302302-POG/1POG-4SN/20251006T220000">https://www.gov.pl/zagospodarowanieprzestrzenne/app/StrefaPlanistyczna/PL.ZIPPZP.11445/302302-POG/1POG-4SN/20251006T220000</a>
wydzielenie planistyczne	<a href="https://www.gov.pl/zagospodarowanieprzestrzenne/app">https://www.gov.pl/zagospodarowanieprzestrzenne/app</a>

	<a href="https://www.gov.pl/zagospodarowanieprzestrzenne/app/StrefaPlanistyczna/PL.ZIPPZP.11445/302302-POG/1POG-4SO/20251006T220000">/StrefaPlanistyczna/PL.ZIPPZP.11445/302302-POG/1POG-4SO/20251006T220000</a>
wydzielenie planistyczne	<a href="https://www.gov.pl/zagospodarowanieprzestrzenne/app/StrefaPlanistyczna/PL.ZIPPZP.11445/302302-POG/1POG-4SW/20251006T220000">https://www.gov.pl/zagospodarowanieprzestrzenne/app/StrefaPlanistyczna/PL.ZIPPZP.11445/302302-POG/1POG-4SW/20251006T220000</a>
wydzielenie planistyczne	<a href="https://www.gov.pl/zagospodarowanieprzestrzenne/app/StrefaPlanistyczna/PL.ZIPPZP.11445/302302-POG/1POG-4SK/20251006T220000">https://www.gov.pl/zagospodarowanieprzestrzenne/app/StrefaPlanistyczna/PL.ZIPPZP.11445/302302-POG/1POG-4SK/20251006T220000</a>
wydzielenie planistyczne	<a href="https://www.gov.pl/zagospodarowanieprzestrzenne/app/StrefaPlanistyczna/PL.ZIPPZP.11445/302302-POG/1POG-4SI/20251006T220000">https://www.gov.pl/zagospodarowanieprzestrzenne/app/StrefaPlanistyczna/PL.ZIPPZP.11445/302302-POG/1POG-4SI/20251006T220000</a>
wydzielenie planistyczne	<a href="https://www.gov.pl/zagospodarowanieprzestrzenne/app/StrefaPlanistyczna/PL.ZIPPZP.11445/302302-POG/1POG-4SC/20251006T220000">https://www.gov.pl/zagospodarowanieprzestrzenne/app/StrefaPlanistyczna/PL.ZIPPZP.11445/302302-POG/1POG-4SC/20251006T220000</a>
wydzielenie planistyczne	<a href="https://www.gov.pl/zagospodarowanieprzestrzenne/app/StrefaPlanistyczna/PL.ZIPPZP.11445/302302-POG/1POG-3SZ/20251006T220000">https://www.gov.pl/zagospodarowanieprzestrzenne/app/StrefaPlanistyczna/PL.ZIPPZP.11445/302302-POG/1POG-3SZ/20251006T220000</a>
wydzielenie planistyczne	<a href="https://www.gov.pl/zagospodarowanieprzestrzenne/app/StrefaPlanistyczna/PL.ZIPPZP.11445/302302-POG/1POG-3SJ/20251006T220000">https://www.gov.pl/zagospodarowanieprzestrzenne/app/StrefaPlanistyczna/PL.ZIPPZP.11445/302302-POG/1POG-3SJ/20251006T220000</a>
wydzielenie planistyczne	<a href="https://www.gov.pl/zagospodarowanieprzestrzenne/app/StrefaPlanistyczna/PL.ZIPPZP.11445/302302-POG/1POG-3SP/20251006T220000">https://www.gov.pl/zagospodarowanieprzestrzenne/app/StrefaPlanistyczna/PL.ZIPPZP.11445/302302-POG/1POG-3SP/20251006T220000</a>
wydzielenie planistyczne	<a href="https://www.gov.pl/zagospodarowanieprzestrzenne/app/StrefaPlanistyczna/PL.ZIPPZP.11445/302302-POG/1POG-3SN/20251006T220000">https://www.gov.pl/zagospodarowanieprzestrzenne/app/StrefaPlanistyczna/PL.ZIPPZP.11445/302302-POG/1POG-3SN/20251006T220000</a>
wydzielenie planistyczne	<a href="https://www.gov.pl/zagospodarowanieprzestrzenne/app/StrefaPlanistyczna/PL.ZIPPZP.11445/302302-POG/1POG-3SR/20251006T220000">https://www.gov.pl/zagospodarowanieprzestrzenne/app/StrefaPlanistyczna/PL.ZIPPZP.11445/302302-POG/1POG-3SR/20251006T220000</a>
wydzielenie planistyczne	<a href="https://www.gov.pl/zagospodarowanieprzestrzenne/app/StrefaPlanistyczna/PL.ZIPPZP.11445/302302-POG/1POG-3SO/20251006T220000">https://www.gov.pl/zagospodarowanieprzestrzenne/app/StrefaPlanistyczna/PL.ZIPPZP.11445/302302-POG/1POG-3SO/20251006T220000</a>
wydzielenie planistyczne	<a href="https://www.gov.pl/zagospodarowanieprzestrzenne/app/StrefaPlanistyczna/PL.ZIPPZP.11445/302302-POG/1POG-3SW/20251006T220000">https://www.gov.pl/zagospodarowanieprzestrzenne/app/StrefaPlanistyczna/PL.ZIPPZP.11445/302302-POG/1POG-3SW/20251006T220000</a>
wydzielenie planistyczne	<a href="https://www.gov.pl/zagospodarowanieprzestrzenne/app/StrefaPlanistyczna/PL.ZIPPZP.11445/302302-POG/1POG-3SI/20251006T220000">https://www.gov.pl/zagospodarowanieprzestrzenne/app/StrefaPlanistyczna/PL.ZIPPZP.11445/302302-POG/1POG-3SI/20251006T220000</a>
wydzielenie planistyczne	<a href="https://www.gov.pl/zagospodarowanieprzestrzenne/app/StrefaPlanistyczna/PL.ZIPPZP.11445/302302-POG/1POG-3SC/20251006T220000">https://www.gov.pl/zagospodarowanieprzestrzenne/app/StrefaPlanistyczna/PL.ZIPPZP.11445/302302-POG/1POG-3SC/20251006T220000</a>
wydzielenie planistyczne	<a href="https://www.gov.pl/zagospodarowanieprzestrzenne/app/StrefaPlanistyczna/PL.ZIPPZP.11445/302302-POG/1POG-3SK/20251006T220000">https://www.gov.pl/zagospodarowanieprzestrzenne/app/StrefaPlanistyczna/PL.ZIPPZP.11445/302302-POG/1POG-3SK/20251006T220000</a>
wydzielenie planistyczne	<a href="https://www.gov.pl/zagospodarowanieprzestrzenne/app/StrefaPlanistyczna/PL.ZIPPZP.11445/302302-POG/1POG-3SU/20251006T220000">https://www.gov.pl/zagospodarowanieprzestrzenne/app/StrefaPlanistyczna/PL.ZIPPZP.11445/302302-POG/1POG-3SU/20251006T220000</a>
wydzielenie planistyczne	<a href="https://www.gov.pl/zagospodarowanieprzestrzenne/app/StrefaPlanistyczna/PL.ZIPPZP.11445/302302-POG/1POG-2SZ/20251006T220000">https://www.gov.pl/zagospodarowanieprzestrzenne/app/StrefaPlanistyczna/PL.ZIPPZP.11445/302302-POG/1POG-2SZ/20251006T220000</a>
wydzielenie planistyczne	<a href="https://www.gov.pl/zagospodarowanieprzestrzenne/app">https://www.gov.pl/zagospodarowanieprzestrzenne/app</a>



	<a href="https://www.gov.pl/zagospodarowanieprzestrzenne/app/StrefaPlanistyczna/PL.ZIPPZP.11445/302302-POG/1POG-1SC/20251006T220000">/StrefaPlanistyczna/PL.ZIPPZP.11445/302302-POG/1POG-1SC/20251006T220000</a>
wydzielenie planistyczne	<a href="https://www.gov.pl/zagospodarowanieprzestrzenne/app/StrefaPlanistyczna/PL.ZIPPZP.11445/302302-POG/1POG-1SN/20251006T220000">https://www.gov.pl/zagospodarowanieprzestrzenne/app/StrefaPlanistyczna/PL.ZIPPZP.11445/302302-POG/1POG-1SN/20251006T220000</a>
wydzielenie planistyczne	<a href="https://www.gov.pl/zagospodarowanieprzestrzenne/app/StrefaPlanistyczna/PL.ZIPPZP.11445/302302-POG/1POG-1SO/20251006T220000">https://www.gov.pl/zagospodarowanieprzestrzenne/app/StrefaPlanistyczna/PL.ZIPPZP.11445/302302-POG/1POG-1SO/20251006T220000</a>
wydzielenie planistyczne	<a href="https://www.gov.pl/zagospodarowanieprzestrzenne/app/StrefaPlanistyczna/PL.ZIPPZP.11445/302302-POG/1POG-1SW/20251006T220000">https://www.gov.pl/zagospodarowanieprzestrzenne/app/StrefaPlanistyczna/PL.ZIPPZP.11445/302302-POG/1POG-1SW/20251006T220000</a>
regulacja	<a href="https://www.gov.pl/zagospodarowanieprzestrzenne/app/ObszarUzupelnieniaZabudowy/PL.ZIPPZP.11445/302302-POG/1POG-1OUZ/20250925T220000">https://www.gov.pl/zagospodarowanieprzestrzenne/app/ObszarUzupelnieniaZabudowy/PL.ZIPPZP.11445/302302-POG/1POG-1OUZ/20250925T220000</a>
regulacja	<a href="https://www.gov.pl/zagospodarowanieprzestrzenne/app/ObszarUzupelnieniaZabudowy/PL.ZIPPZP.11445/302302-POG/1POG-2OUZ/20250925T220000">https://www.gov.pl/zagospodarowanieprzestrzenne/app/ObszarUzupelnieniaZabudowy/PL.ZIPPZP.11445/302302-POG/1POG-2OUZ/20250925T220000</a>
regulacja	<a href="https://www.gov.pl/zagospodarowanieprzestrzenne/app/ObszarUzupelnieniaZabudowy/PL.ZIPPZP.11445/302302-POG/1POG-3OUZ/20250925T220000">https://www.gov.pl/zagospodarowanieprzestrzenne/app/ObszarUzupelnieniaZabudowy/PL.ZIPPZP.11445/302302-POG/1POG-3OUZ/20250925T220000</a>
regulacja	<a href="https://www.gov.pl/zagospodarowanieprzestrzenne/app/ObszarUzupelnieniaZabudowy/PL.ZIPPZP.11445/302302-POG/1POG-4OUZ/20250925T220000">https://www.gov.pl/zagospodarowanieprzestrzenne/app/ObszarUzupelnieniaZabudowy/PL.ZIPPZP.11445/302302-POG/1POG-4OUZ/20250925T220000</a>
regulacja	<a href="https://www.gov.pl/zagospodarowanieprzestrzenne/app/ObszarUzupelnieniaZabudowy/PL.ZIPPZP.11445/302302-POG/1POG-5OUZ/20250925T220000">https://www.gov.pl/zagospodarowanieprzestrzenne/app/ObszarUzupelnieniaZabudowy/PL.ZIPPZP.11445/302302-POG/1POG-5OUZ/20250925T220000</a>
regulacja	<a href="https://www.gov.pl/zagospodarowanieprzestrzenne/app/ObszarUzupelnieniaZabudowy/PL.ZIPPZP.11445/302302-POG/1POG-6OUZ/20250925T220000">https://www.gov.pl/zagospodarowanieprzestrzenne/app/ObszarUzupelnieniaZabudowy/PL.ZIPPZP.11445/302302-POG/1POG-6OUZ/20250925T220000</a>
regulacja	<a href="https://www.gov.pl/zagospodarowanieprzestrzenne/app/ObszarUzupelnieniaZabudowy/PL.ZIPPZP.11445/302302-POG/1POG-7OUZ/20250925T220000">https://www.gov.pl/zagospodarowanieprzestrzenne/app/ObszarUzupelnieniaZabudowy/PL.ZIPPZP.11445/302302-POG/1POG-7OUZ/20250925T220000</a>
regulacja	<a href="https://www.gov.pl/zagospodarowanieprzestrzenne/app/ObszarUzupelnieniaZabudowy/PL.ZIPPZP.11445/302302-POG/1POG-8OUZ/20250925T220000">https://www.gov.pl/zagospodarowanieprzestrzenne/app/ObszarUzupelnieniaZabudowy/PL.ZIPPZP.11445/302302-POG/1POG-8OUZ/20250925T220000</a>
regulacja	<a href="https://www.gov.pl/zagospodarowanieprzestrzenne/app/ObszarUzupelnieniaZabudowy/PL.ZIPPZP.11445/302302-POG/1POG-9OUZ/20250925T220000">https://www.gov.pl/zagospodarowanieprzestrzenne/app/ObszarUzupelnieniaZabudowy/PL.ZIPPZP.11445/302302-POG/1POG-9OUZ/20250925T220000</a>
regulacja	<a href="https://www.gov.pl/zagospodarowanieprzestrzenne/app/ObszarUzupelnieniaZabudowy/PL.ZIPPZP.11445/302302-POG/1POG-10OUZ/20250925T220000">https://www.gov.pl/zagospodarowanieprzestrzenne/app/ObszarUzupelnieniaZabudowy/PL.ZIPPZP.11445/302302-POG/1POG-10OUZ/20250925T220000</a>
regulacja	<a href="https://www.gov.pl/zagospodarowanieprzestrzenne/app/ObszarUzupelnieniaZabudowy/PL.ZIPPZP.11445/302302-POG/1POG-11OUZ/20250925T220000">https://www.gov.pl/zagospodarowanieprzestrzenne/app/ObszarUzupelnieniaZabudowy/PL.ZIPPZP.11445/302302-POG/1POG-11OUZ/20250925T220000</a>
regulacja	<a href="https://www.gov.pl/zagospodarowanieprzestrzenne/app/ObszarUzupelnieniaZabudowy/PL.ZIPPZP.11445/302302-POG/1POG-12OUZ/20250925T220000">https://www.gov.pl/zagospodarowanieprzestrzenne/app/ObszarUzupelnieniaZabudowy/PL.ZIPPZP.11445/302302-POG/1POG-12OUZ/20250925T220000</a>
regulacja	<a href="https://www.gov.pl/zagospodarowanieprzestrzenne/app/ObszarUzupelnieniaZabudowy/PL.ZIPPZP.11445/302302-POG/1POG-13OUZ/20250925T220000">https://www.gov.pl/zagospodarowanieprzestrzenne/app/ObszarUzupelnieniaZabudowy/PL.ZIPPZP.11445/302302-POG/1POG-13OUZ/20250925T220000</a>
regulacja	<a href="https://www.gov.pl/zagospodarowanieprzestrzenne/app">https://www.gov.pl/zagospodarowanieprzestrzenne/app</a>



	<a href="https://www.gov.pl/obszaruzupelnieniazabudowy/pl.zippzp.11445/302302-pog/1pog-14ouz/20250925t220000">/ObszarUzupelnieniaZabudowy/PL.ZIPPZP.11445/302302-POG/1POG-14OUZ/20250925T220000</a>
regulacja	<a href="https://www.gov.pl/obszaruzupelnieniazabudowy/pl.zippzp.11445/302302-pog/1pog-15ouz/20250925t220000">https://www.gov.pl/obszaruzupelnieniazabudowy/pl.zippzp.11445/302302-POG/1POG-15OUZ/20250925T220000</a>
regulacja	<a href="https://www.gov.pl/obszaruzupelnieniazabudowy/pl.zippzp.11445/302302-pog/1pog-16ouz/20250925t220000">https://www.gov.pl/obszaruzupelnieniazabudowy/pl.zippzp.11445/302302-POG/1POG-16OUZ/20250925T220000</a>
regulacja	<a href="https://www.gov.pl/obszaruzupelnieniazabudowy/pl.zippzp.11445/302302-pog/1pog-17ouz/20250925t220000">https://www.gov.pl/obszaruzupelnieniazabudowy/pl.zippzp.11445/302302-POG/1POG-17OUZ/20250925T220000</a>
regulacja	<a href="https://www.gov.pl/obszaruzupelnieniazabudowy/pl.zippzp.11445/302302-pog/1pog-18ouz/20250925t220000">https://www.gov.pl/obszaruzupelnieniazabudowy/pl.zippzp.11445/302302-POG/1POG-18OUZ/20250925T220000</a>
regulacja	<a href="https://www.gov.pl/obszaruzupelnieniazabudowy/pl.zippzp.11445/302302-pog/1pog-19ouz/20250925t220000">https://www.gov.pl/obszaruzupelnieniazabudowy/pl.zippzp.11445/302302-POG/1POG-19OUZ/20250925T220000</a>
regulacja	<a href="https://www.gov.pl/obszaruzupelnieniazabudowy/pl.zippzp.11445/302302-pog/1pog-20ouz/20250925t220000">https://www.gov.pl/obszaruzupelnieniazabudowy/pl.zippzp.11445/302302-POG/1POG-20OUZ/20250925T220000</a>
regulacja	<a href="https://www.gov.pl/obszaruzupelnieniazabudowy/pl.zippzp.11445/302302-pog/1pog-21ouz/20250925t220000">https://www.gov.pl/obszaruzupelnieniazabudowy/pl.zippzp.11445/302302-POG/1POG-21OUZ/20250925T220000</a>
regulacja	<a href="https://www.gov.pl/obszaruzupelnieniazabudowy/pl.zippzp.11445/302302-pog/1pog-22ouz/20250925t220000">https://www.gov.pl/obszaruzupelnieniazabudowy/pl.zippzp.11445/302302-POG/1POG-22OUZ/20250925T220000</a>
regulacja	<a href="https://www.gov.pl/obszaruzupelnieniazabudowy/pl.zippzp.11445/302302-pog/1pog-23ouz/20250925t220000">https://www.gov.pl/obszaruzupelnieniazabudowy/pl.zippzp.11445/302302-POG/1POG-23OUZ/20250925T220000</a>
regulacja	<a href="https://www.gov.pl/obszaruzupelnieniazabudowy/pl.zippzp.11445/302302-pog/1pog-24ouz/20250925t220000">https://www.gov.pl/obszaruzupelnieniazabudowy/pl.zippzp.11445/302302-POG/1POG-24OUZ/20250925T220000</a>
regulacja	<a href="https://www.gov.pl/obszaruzupelnieniazabudowy/pl.zippzp.11445/302302-pog/1pog-25ouz/20250925t220000">https://www.gov.pl/obszaruzupelnieniazabudowy/pl.zippzp.11445/302302-POG/1POG-25OUZ/20250925T220000</a>
regulacja	<a href="https://www.gov.pl/obszaruzupelnieniazabudowy/pl.zippzp.11445/302302-pog/1pog-26ouz/20250925t220000">https://www.gov.pl/obszaruzupelnieniazabudowy/pl.zippzp.11445/302302-POG/1POG-26OUZ/20250925T220000</a>
regulacja	<a href="https://www.gov.pl/obszaruzupelnieniazabudowy/pl.zippzp.11445/302302-pog/1pog-27ouz/20250925t220000">https://www.gov.pl/obszaruzupelnieniazabudowy/pl.zippzp.11445/302302-POG/1POG-27OUZ/20250925T220000</a>
regulacja	<a href="https://www.gov.pl/obszaruzupelnieniazabudowy/pl.zippzp.11445/302302-pog/1pog-28ouz/20250925t220000">https://www.gov.pl/obszaruzupelnieniazabudowy/pl.zippzp.11445/302302-POG/1POG-28OUZ/20250925T220000</a>
regulacja	<a href="https://www.gov.pl/obszaruzupelnieniazabudowy/pl.zippzp.11445/302302-pog/1pog-29ouz/20250925t220000">https://www.gov.pl/obszaruzupelnieniazabudowy/pl.zippzp.11445/302302-POG/1POG-29OUZ/20250925T220000</a>
regulacja	<a href="https://www.gov.pl/obszaruzupelnieniazabudowy/pl.zippzp.11445/302302-pog/1pog-30ouz/20250925t220000">https://www.gov.pl/obszaruzupelnieniazabudowy/pl.zippzp.11445/302302-POG/1POG-30OUZ/20250925T220000</a>
regulacja	<a href="https://www.gov.pl/obszaruzupelnieniazabudowy/pl.zippzp.11445/302302-pog/1pog-31ouz/20250925t220000">https://www.gov.pl/obszaruzupelnieniazabudowy/pl.zippzp.11445/302302-POG/1POG-31OUZ/20250925T220000</a>

	<a href="https://www.gov.pl/obszaruzupelnieniazabudowy/pl.zippzp.11445/302302-pog/1pog-31ouz/20250925t220000">/ObszarUzupelnieniaZabudowy/PL.ZIPPZP.11445/302302-POG/1POG-31OUZ/20250925T220000</a>
regulacja	<a href="https://www.gov.pl/obszaruzupelnieniazabudowy/pl.zippzp.11445/302302-pog/1pog-32ouz/20250925t220000">https://www.gov.pl/obszaruzupelnieniazabudowy/pl.zippzp.11445/302302-POG/1POG-32OUZ/20250925T220000</a>
regulacja	<a href="https://www.gov.pl/obszaruzupelnieniazabudowy/pl.zippzp.11445/302302-pog/1pog-33ouz/20250925t220000">https://www.gov.pl/obszaruzupelnieniazabudowy/pl.zippzp.11445/302302-POG/1POG-33OUZ/20250925T220000</a>
regulacja	<a href="https://www.gov.pl/obszaruzupelnieniazabudowy/pl.zippzp.11445/302302-pog/1pog-34ouz/20250925t220000">https://www.gov.pl/obszaruzupelnieniazabudowy/pl.zippzp.11445/302302-POG/1POG-34OUZ/20250925T220000</a>
regulacja	<a href="https://www.gov.pl/obszaruzupelnieniazabudowy/pl.zippzp.11445/302302-pog/1pog-35ouz/20250925t220000">https://www.gov.pl/obszaruzupelnieniazabudowy/pl.zippzp.11445/302302-POG/1POG-35OUZ/20250925T220000</a>
regulacja	<a href="https://www.gov.pl/obszaruzupelnieniazabudowy/pl.zippzp.11445/302302-pog/1pog-36ouz/20250925t220000">https://www.gov.pl/obszaruzupelnieniazabudowy/pl.zippzp.11445/302302-POG/1POG-36OUZ/20250925T220000</a>
regulacja	<a href="https://www.gov.pl/obszaruzupelnieniazabudowy/pl.zippzp.11445/302302-pog/1pog-37ouz/20250925t220000">https://www.gov.pl/obszaruzupelnieniazabudowy/pl.zippzp.11445/302302-POG/1POG-37OUZ/20250925T220000</a>
regulacja	<a href="https://www.gov.pl/obszaruzupelnieniazabudowy/pl.zippzp.11445/302302-pog/1pog-38ouz/20250925t220000">https://www.gov.pl/obszaruzupelnieniazabudowy/pl.zippzp.11445/302302-POG/1POG-38OUZ/20250925T220000</a>
regulacja	<a href="https://www.gov.pl/obszaruzupelnieniazabudowy/pl.zippzp.11445/302302-pog/1pog-39ouz/20250925t220000">https://www.gov.pl/obszaruzupelnieniazabudowy/pl.zippzp.11445/302302-POG/1POG-39OUZ/20250925T220000</a>
regulacja	<a href="https://www.gov.pl/obszaruzupelnieniazabudowy/pl.zippzp.11445/302302-pog/1pog-40ouz/20250925t220000">https://www.gov.pl/obszaruzupelnieniazabudowy/pl.zippzp.11445/302302-POG/1POG-40OUZ/20250925T220000</a>
regulacja	<a href="https://www.gov.pl/obszaruzupelnieniazabudowy/pl.zippzp.11445/302302-pog/1pog-41ouz/20250925t220000">https://www.gov.pl/obszaruzupelnieniazabudowy/pl.zippzp.11445/302302-POG/1POG-41OUZ/20250925T220000</a>
regulacja	<a href="https://www.gov.pl/obszaruzupelnieniazabudowy/pl.zippzp.11445/302302-pog/1pog-42ouz/20250925t220000">https://www.gov.pl/obszaruzupelnieniazabudowy/pl.zippzp.11445/302302-POG/1POG-42OUZ/20250925T220000</a>
regulacja	<a href="https://www.gov.pl/obszaruzupelnieniazabudowy/pl.zippzp.11445/302302-pog/1pog-43ouz/20250925t220000">https://www.gov.pl/obszaruzupelnieniazabudowy/pl.zippzp.11445/302302-POG/1POG-43OUZ/20250925T220000</a>
regulacja	<a href="https://www.gov.pl/obszaruzupelnieniazabudowy/pl.zippzp.11445/302302-pog/1pog-44ouz/20250925t220000">https://www.gov.pl/obszaruzupelnieniazabudowy/pl.zippzp.11445/302302-POG/1POG-44OUZ/20250925T220000</a>
regulacja	<a href="https://www.gov.pl/obszaruzupelnieniazabudowy/pl.zippzp.11445/302302-pog/1pog-45ouz/20250925t220000">https://www.gov.pl/obszaruzupelnieniazabudowy/pl.zippzp.11445/302302-POG/1POG-45OUZ/20250925T220000</a>
regulacja	<a href="https://www.gov.pl/obszaruzupelnieniazabudowy/pl.zippzp.11445/302302-pog/1pog-46ouz/20250925t220000">https://www.gov.pl/obszaruzupelnieniazabudowy/pl.zippzp.11445/302302-POG/1POG-46OUZ/20250925T220000</a>
regulacja	<a href="https://www.gov.pl/obszaruzupelnieniazabudowy/pl.zippzp.11445/302302-pog/1pog-47ouz/20250925t220000">https://www.gov.pl/obszaruzupelnieniazabudowy/pl.zippzp.11445/302302-POG/1POG-47OUZ/20250925T220000</a>
regulacja	<a href="https://www.gov.pl/obszaruzupelnieniazabudowy/pl.zippzp.11445/302302-pog/1pog-48ouz/20250925t220000">https://www.gov.pl/obszaruzupelnieniazabudowy/pl.zippzp.11445/302302-POG/1POG-48OUZ/20250925T220000</a>

	<a href="#">/ObszarUzupelnieniaZabudowy/PL.ZIPPZP.11445/302302-POG/1POG-48OUZ/20250925T220000</a>
<b>regulacja</b>	<a href="https://www.gov.pl/zagospodarowanieprzestrzenne/app/ObszarUzupelnieniaZabudowy/PL.ZIPPZP.11445/302302-POG/1POG-49OUZ/20250925T220000">https://www.gov.pl/zagospodarowanieprzestrzenne/app/ObszarUzupelnieniaZabudowy/PL.ZIPPZP.11445/302302-POG/1POG-49OUZ/20250925T220000</a>
<b>regulacja</b>	<a href="https://www.gov.pl/zagospodarowanieprzestrzenne/app/ObszarUzupelnieniaZabudowy/PL.ZIPPZP.11445/302302-POG/1POG-50OUZ/20250925T220000">https://www.gov.pl/zagospodarowanieprzestrzenne/app/ObszarUzupelnieniaZabudowy/PL.ZIPPZP.11445/302302-POG/1POG-50OUZ/20250925T220000</a>
<b>regulacja</b>	<a href="https://www.gov.pl/zagospodarowanieprzestrzenne/app/ObszarUzupelnieniaZabudowy/PL.ZIPPZP.11445/302302-POG/1POG-51OUZ/20250925T220000">https://www.gov.pl/zagospodarowanieprzestrzenne/app/ObszarUzupelnieniaZabudowy/PL.ZIPPZP.11445/302302-POG/1POG-51OUZ/20250925T220000</a>
<b>regulacja</b>	<a href="https://www.gov.pl/zagospodarowanieprzestrzenne/app/ObszarUzupelnieniaZabudowy/PL.ZIPPZP.11445/302302-POG/1POG-52OUZ/20250925T220000">https://www.gov.pl/zagospodarowanieprzestrzenne/app/ObszarUzupelnieniaZabudowy/PL.ZIPPZP.11445/302302-POG/1POG-52OUZ/20250925T220000</a>
<b>regulacja</b>	<a href="https://www.gov.pl/zagospodarowanieprzestrzenne/app/ObszarUzupelnieniaZabudowy/PL.ZIPPZP.11445/302302-POG/1POG-53OUZ/20250925T220000">https://www.gov.pl/zagospodarowanieprzestrzenne/app/ObszarUzupelnieniaZabudowy/PL.ZIPPZP.11445/302302-POG/1POG-53OUZ/20250925T220000</a>
<b>regulacja</b>	<a href="https://www.gov.pl/zagospodarowanieprzestrzenne/app/ObszarUzupelnieniaZabudowy/PL.ZIPPZP.11445/302302-POG/1POG-54OUZ/20250925T220000">https://www.gov.pl/zagospodarowanieprzestrzenne/app/ObszarUzupelnieniaZabudowy/PL.ZIPPZP.11445/302302-POG/1POG-54OUZ/20250925T220000</a>
<b>regulacja</b>	<a href="https://www.gov.pl/zagospodarowanieprzestrzenne/app/ObszarUzupelnieniaZabudowy/PL.ZIPPZP.11445/302302-POG/1POG-55OUZ/20250925T220000">https://www.gov.pl/zagospodarowanieprzestrzenne/app/ObszarUzupelnieniaZabudowy/PL.ZIPPZP.11445/302302-POG/1POG-55OUZ/20250925T220000</a>
<b>regulacja</b>	<a href="https://www.gov.pl/zagospodarowanieprzestrzenne/app/ObszarUzupelnieniaZabudowy/PL.ZIPPZP.11445/302302-POG/1POG-56OUZ/20250925T220000">https://www.gov.pl/zagospodarowanieprzestrzenne/app/ObszarUzupelnieniaZabudowy/PL.ZIPPZP.11445/302302-POG/1POG-56OUZ/20250925T220000</a>
<b>regulacja</b>	<a href="https://www.gov.pl/zagospodarowanieprzestrzenne/app/ObszarUzupelnieniaZabudowy/PL.ZIPPZP.11445/302302-POG/1POG-57OUZ/20250925T220000">https://www.gov.pl/zagospodarowanieprzestrzenne/app/ObszarUzupelnieniaZabudowy/PL.ZIPPZP.11445/302302-POG/1POG-57OUZ/20250925T220000</a>
<b>regulacja</b>	<a href="https://www.gov.pl/zagospodarowanieprzestrzenne/app/ObszarUzupelnieniaZabudowy/PL.ZIPPZP.11445/302302-POG/1POG-58OUZ/20250925T220000">https://www.gov.pl/zagospodarowanieprzestrzenne/app/ObszarUzupelnieniaZabudowy/PL.ZIPPZP.11445/302302-POG/1POG-58OUZ/20250925T220000</a>
<b>regulacja</b>	<a href="https://www.gov.pl/zagospodarowanieprzestrzenne/app/ObszarUzupelnieniaZabudowy/PL.ZIPPZP.11445/302302-POG/1POG-59OUZ/20250925T220000">https://www.gov.pl/zagospodarowanieprzestrzenne/app/ObszarUzupelnieniaZabudowy/PL.ZIPPZP.11445/302302-POG/1POG-59OUZ/20250925T220000</a>
<b>regulacja</b>	<a href="https://www.gov.pl/zagospodarowanieprzestrzenne/app/ObszarUzupelnieniaZabudowy/PL.ZIPPZP.11445/302302-POG/1POG-60OUZ/20250925T220000">https://www.gov.pl/zagospodarowanieprzestrzenne/app/ObszarUzupelnieniaZabudowy/PL.ZIPPZP.11445/302302-POG/1POG-60OUZ/20250925T220000</a>
<b>regulacja</b>	<a href="https://www.gov.pl/zagospodarowanieprzestrzenne/app/ObszarUzupelnieniaZabudowy/PL.ZIPPZP.11445/302302-POG/1POG-61OUZ/20250925T220000">https://www.gov.pl/zagospodarowanieprzestrzenne/app/ObszarUzupelnieniaZabudowy/PL.ZIPPZP.11445/302302-POG/1POG-61OUZ/20250925T220000</a>
<b>regulacja</b>	<a href="https://www.gov.pl/zagospodarowanieprzestrzenne/app/ObszarUzupelnieniaZabudowy/PL.ZIPPZP.11445/302302-POG/1POG-62OUZ/20250925T220000">https://www.gov.pl/zagospodarowanieprzestrzenne/app/ObszarUzupelnieniaZabudowy/PL.ZIPPZP.11445/302302-POG/1POG-62OUZ/20250925T220000</a>
<b>regulacja</b>	<a href="https://www.gov.pl/zagospodarowanieprzestrzenne/app/ObszarUzupelnieniaZabudowy/PL.ZIPPZP.11445/302302-POG/1POG-63OUZ/20250925T220000">https://www.gov.pl/zagospodarowanieprzestrzenne/app/ObszarUzupelnieniaZabudowy/PL.ZIPPZP.11445/302302-POG/1POG-63OUZ/20250925T220000</a>
<b>regulacja</b>	<a href="https://www.gov.pl/zagospodarowanieprzestrzenne/app/ObszarUzupelnieniaZabudowy/PL.ZIPPZP.11445/302302-POG/1POG-64OUZ/20250925T220000">https://www.gov.pl/zagospodarowanieprzestrzenne/app/ObszarUzupelnieniaZabudowy/PL.ZIPPZP.11445/302302-POG/1POG-64OUZ/20250925T220000</a>
<b>regulacja</b>	<a href="https://www.gov.pl/zagospodarowanieprzestrzenne/app">https://www.gov.pl/zagospodarowanieprzestrzenne/app</a>

	<a href="https://www.gov.pl/obszaruzupelnieniazabudowy/PL.ZIPPZP.11445/302302-POG/1POG-65OUZ/20250925T220000">/ObszarUzupelnieniaZabudowy/PL.ZIPPZP.11445/302302-POG/1POG-65OUZ/20250925T220000</a>
regulacja	<a href="https://www.gov.pl/obszaruzupelnieniazabudowy/PL.ZIPPZP.11445/302302-POG/1POG-66OUZ/20250925T220000">https://www.gov.pl/obszaruzupelnieniazabudowy/PL.ZIPPZP.11445/302302-POG/1POG-66OUZ/20250925T220000</a>
regulacja	<a href="https://www.gov.pl/obszaruzupelnieniazabudowy/PL.ZIPPZP.11445/302302-POG/1POG-67OUZ/20250925T220000">https://www.gov.pl/obszaruzupelnieniazabudowy/PL.ZIPPZP.11445/302302-POG/1POG-67OUZ/20250925T220000</a>
regulacja	<a href="https://www.gov.pl/obszaruzupelnieniazabudowy/PL.ZIPPZP.11445/302302-POG/1POG-68OUZ/20250925T220000">https://www.gov.pl/obszaruzupelnieniazabudowy/PL.ZIPPZP.11445/302302-POG/1POG-68OUZ/20250925T220000</a>
regulacja	<a href="https://www.gov.pl/obszaruzupelnieniazabudowy/PL.ZIPPZP.11445/302302-POG/1POG-69OUZ/20250925T220000">https://www.gov.pl/obszaruzupelnieniazabudowy/PL.ZIPPZP.11445/302302-POG/1POG-69OUZ/20250925T220000</a>
regulacja	<a href="https://www.gov.pl/obszaruzupelnieniazabudowy/PL.ZIPPZP.11445/302302-POG/1POG-70OUZ/20250925T220000">https://www.gov.pl/obszaruzupelnieniazabudowy/PL.ZIPPZP.11445/302302-POG/1POG-70OUZ/20250925T220000</a>
regulacja	<a href="https://www.gov.pl/obszaruzupelnieniazabudowy/PL.ZIPPZP.11445/302302-POG/1POG-71OUZ/20250925T220000">https://www.gov.pl/obszaruzupelnieniazabudowy/PL.ZIPPZP.11445/302302-POG/1POG-71OUZ/20250925T220000</a>
regulacja	<a href="https://www.gov.pl/obszaruzupelnieniazabudowy/PL.ZIPPZP.11445/302302-POG/1POG-72OUZ/20250925T220000">https://www.gov.pl/obszaruzupelnieniazabudowy/PL.ZIPPZP.11445/302302-POG/1POG-72OUZ/20250925T220000</a>
regulacja	<a href="https://www.gov.pl/obszaruzupelnieniazabudowy/PL.ZIPPZP.11445/302302-POG/1POG-73OUZ/20250925T220000">https://www.gov.pl/obszaruzupelnieniazabudowy/PL.ZIPPZP.11445/302302-POG/1POG-73OUZ/20250925T220000</a>
regulacja	<a href="https://www.gov.pl/obszaruzupelnieniazabudowy/PL.ZIPPZP.11445/302302-POG/1POG-74OUZ/20250925T220000">https://www.gov.pl/obszaruzupelnieniazabudowy/PL.ZIPPZP.11445/302302-POG/1POG-74OUZ/20250925T220000</a>
regulacja	<a href="https://www.gov.pl/obszaruzupelnieniazabudowy/PL.ZIPPZP.11445/302302-POG/1POG-75OUZ/20250925T220000">https://www.gov.pl/obszaruzupelnieniazabudowy/PL.ZIPPZP.11445/302302-POG/1POG-75OUZ/20250925T220000</a>
regulacja	<a href="https://www.gov.pl/obszaruzupelnieniazabudowy/PL.ZIPPZP.11445/302302-POG/1POG-76OUZ/20250925T220000">https://www.gov.pl/obszaruzupelnieniazabudowy/PL.ZIPPZP.11445/302302-POG/1POG-76OUZ/20250925T220000</a>
regulacja	<a href="https://www.gov.pl/obszaruzupelnieniazabudowy/PL.ZIPPZP.11445/302302-POG/1POG-77OUZ/20250925T220000">https://www.gov.pl/obszaruzupelnieniazabudowy/PL.ZIPPZP.11445/302302-POG/1POG-77OUZ/20250925T220000</a>
regulacja	<a href="https://www.gov.pl/obszaruzupelnieniazabudowy/PL.ZIPPZP.11445/302302-POG/1POG-78OUZ/20250925T220000">https://www.gov.pl/obszaruzupelnieniazabudowy/PL.ZIPPZP.11445/302302-POG/1POG-78OUZ/20250925T220000</a>
regulacja	<a href="https://www.gov.pl/obszaruzupelnieniazabudowy/PL.ZIPPZP.11445/302302-POG/1POG-79OUZ/20250925T220000">https://www.gov.pl/obszaruzupelnieniazabudowy/PL.ZIPPZP.11445/302302-POG/1POG-79OUZ/20250925T220000</a>
regulacja	<a href="https://www.gov.pl/obszaruzupelnieniazabudowy/PL.ZIPPZP.11445/302302-POG/1POG-80OUZ/20250925T220000">https://www.gov.pl/obszaruzupelnieniazabudowy/PL.ZIPPZP.11445/302302-POG/1POG-80OUZ/20250925T220000</a>
regulacja	<a href="https://www.gov.pl/obszaruzupelnieniazabudowy/PL.ZIPPZP.11445/302302-POG/1POG-81OUZ/20250925T220000">https://www.gov.pl/obszaruzupelnieniazabudowy/PL.ZIPPZP.11445/302302-POG/1POG-81OUZ/20250925T220000</a>
regulacja	<a href="https://www.gov.pl/obszaruzupelnieniazabudowy/PL.ZIPPZP.11445/302302-POG/1POG-82OUZ/20250925T220000">https://www.gov.pl/obszaruzupelnieniazabudowy/PL.ZIPPZP.11445/302302-POG/1POG-82OUZ/20250925T220000</a>

	<a href="https://www.gov.pl/zagospodarowanieprzestrzenne/app/ObszarUzupelnieniaZabudowy/PL.ZIPPZP.11445/302302-POG/1POG-82OUZ/20250925T220000">/ObszarUzupelnieniaZabudowy/PL.ZIPPZP.11445/302302-POG/1POG-82OUZ/20250925T220000</a>
regulacja	<a href="https://www.gov.pl/zagospodarowanieprzestrzenne/app/ObszarUzupelnieniaZabudowy/PL.ZIPPZP.11445/302302-POG/1POG-83OUZ/20250925T220000">https://www.gov.pl/zagospodarowanieprzestrzenne/app/ObszarUzupelnieniaZabudowy/PL.ZIPPZP.11445/302302-POG/1POG-83OUZ/20250925T220000</a>
regulacja	<a href="https://www.gov.pl/zagospodarowanieprzestrzenne/app/ObszarUzupelnieniaZabudowy/PL.ZIPPZP.11445/302302-POG/1POG-84OUZ/20250925T220000">https://www.gov.pl/zagospodarowanieprzestrzenne/app/ObszarUzupelnieniaZabudowy/PL.ZIPPZP.11445/302302-POG/1POG-84OUZ/20250925T220000</a>
regulacja	<a href="https://www.gov.pl/zagospodarowanieprzestrzenne/app/ObszarUzupelnieniaZabudowy/PL.ZIPPZP.11445/302302-POG/1POG-85OUZ/20250925T220000">https://www.gov.pl/zagospodarowanieprzestrzenne/app/ObszarUzupelnieniaZabudowy/PL.ZIPPZP.11445/302302-POG/1POG-85OUZ/20250925T220000</a>
regulacja	<a href="https://www.gov.pl/zagospodarowanieprzestrzenne/app/ObszarUzupelnieniaZabudowy/PL.ZIPPZP.11445/302302-POG/1POG-86OUZ/20250925T220000">https://www.gov.pl/zagospodarowanieprzestrzenne/app/ObszarUzupelnieniaZabudowy/PL.ZIPPZP.11445/302302-POG/1POG-86OUZ/20250925T220000</a>
regulacja	<a href="https://www.gov.pl/zagospodarowanieprzestrzenne/app/ObszarUzupelnieniaZabudowy/PL.ZIPPZP.11445/302302-POG/1POG-87OUZ/20250925T220000">https://www.gov.pl/zagospodarowanieprzestrzenne/app/ObszarUzupelnieniaZabudowy/PL.ZIPPZP.11445/302302-POG/1POG-87OUZ/20250925T220000</a>
regulacja	<a href="https://www.gov.pl/zagospodarowanieprzestrzenne/app/ObszarUzupelnieniaZabudowy/PL.ZIPPZP.11445/302302-POG/1POG-88OUZ/20250925T220000">https://www.gov.pl/zagospodarowanieprzestrzenne/app/ObszarUzupelnieniaZabudowy/PL.ZIPPZP.11445/302302-POG/1POG-88OUZ/20250925T220000</a>
regulacja	<a href="https://www.gov.pl/zagospodarowanieprzestrzenne/app/ObszarUzupelnieniaZabudowy/PL.ZIPPZP.11445/302302-POG/1POG-89OUZ/20250925T220000">https://www.gov.pl/zagospodarowanieprzestrzenne/app/ObszarUzupelnieniaZabudowy/PL.ZIPPZP.11445/302302-POG/1POG-89OUZ/20250925T220000</a>
regulacja	<a href="https://www.gov.pl/zagospodarowanieprzestrzenne/app/ObszarUzupelnieniaZabudowy/PL.ZIPPZP.11445/302302-POG/1POG-90OUZ/20250925T220000">https://www.gov.pl/zagospodarowanieprzestrzenne/app/ObszarUzupelnieniaZabudowy/PL.ZIPPZP.11445/302302-POG/1POG-90OUZ/20250925T220000</a>
regulacja	<a href="https://www.gov.pl/zagospodarowanieprzestrzenne/app/ObszarUzupelnieniaZabudowy/PL.ZIPPZP.11445/302302-POG/1POG-91OUZ/20250925T220000">https://www.gov.pl/zagospodarowanieprzestrzenne/app/ObszarUzupelnieniaZabudowy/PL.ZIPPZP.11445/302302-POG/1POG-91OUZ/20250925T220000</a>
regulacja	<a href="https://www.gov.pl/zagospodarowanieprzestrzenne/app/ObszarUzupelnieniaZabudowy/PL.ZIPPZP.11445/302302-POG/1POG-92OUZ/20250925T220000">https://www.gov.pl/zagospodarowanieprzestrzenne/app/ObszarUzupelnieniaZabudowy/PL.ZIPPZP.11445/302302-POG/1POG-92OUZ/20250925T220000</a>
regulacja	<a href="https://www.gov.pl/zagospodarowanieprzestrzenne/app/ObszarUzupelnieniaZabudowy/PL.ZIPPZP.11445/302302-POG/1POG-93OUZ/20250925T220000">https://www.gov.pl/zagospodarowanieprzestrzenne/app/ObszarUzupelnieniaZabudowy/PL.ZIPPZP.11445/302302-POG/1POG-93OUZ/20250925T220000</a>
regulacja	<a href="https://www.gov.pl/zagospodarowanieprzestrzenne/app/ObszarUzupelnieniaZabudowy/PL.ZIPPZP.11445/302302-POG/1POG-94OUZ/20250925T220000">https://www.gov.pl/zagospodarowanieprzestrzenne/app/ObszarUzupelnieniaZabudowy/PL.ZIPPZP.11445/302302-POG/1POG-94OUZ/20250925T220000</a>
regulacja	<a href="https://www.gov.pl/zagospodarowanieprzestrzenne/app/ObszarUzupelnieniaZabudowy/PL.ZIPPZP.11445/302302-POG/1POG-95OUZ/20250925T220000">https://www.gov.pl/zagospodarowanieprzestrzenne/app/ObszarUzupelnieniaZabudowy/PL.ZIPPZP.11445/302302-POG/1POG-95OUZ/20250925T220000</a>
regulacja	<a href="https://www.gov.pl/zagospodarowanieprzestrzenne/app/ObszarUzupelnieniaZabudowy/PL.ZIPPZP.11445/302302-POG/1POG-96OUZ/20250925T220000">https://www.gov.pl/zagospodarowanieprzestrzenne/app/ObszarUzupelnieniaZabudowy/PL.ZIPPZP.11445/302302-POG/1POG-96OUZ/20250925T220000</a>
regulacja	<a href="https://www.gov.pl/zagospodarowanieprzestrzenne/app/ObszarUzupelnieniaZabudowy/PL.ZIPPZP.11445/302302-POG/1POG-97OUZ/20250925T220000">https://www.gov.pl/zagospodarowanieprzestrzenne/app/ObszarUzupelnieniaZabudowy/PL.ZIPPZP.11445/302302-POG/1POG-97OUZ/20250925T220000</a>
regulacja	<a href="https://www.gov.pl/zagospodarowanieprzestrzenne/app/ObszarUzupelnieniaZabudowy/PL.ZIPPZP.11445/302302-POG/1POG-98OUZ/20250925T220000">https://www.gov.pl/zagospodarowanieprzestrzenne/app/ObszarUzupelnieniaZabudowy/PL.ZIPPZP.11445/302302-POG/1POG-98OUZ/20250925T220000</a>
regulacja	<a href="https://www.gov.pl/zagospodarowanieprzestrzenne/app">https://www.gov.pl/zagospodarowanieprzestrzenne/app</a>

	<a href="https://www.gov.pl/obszaruzupelnieniazabudowy/PL.ZIPPZP.11445/302302-POG/1POG-99OUZ/20250925T220000">/ObszarUzupelnieniaZabudowy/PL.ZIPPZP.11445/302302-POG/1POG-99OUZ/20250925T220000</a>
regulacja	<a href="https://www.gov.pl/obszaruzupelnieniazabudowy/PL.ZIPPZP.11445/302302-POG/1POG-100OUZ/20250925T220000">https://www.gov.pl/obszaruzupelnieniazabudowy/PL.ZIPPZP.11445/302302-POG/1POG-100OUZ/20250925T220000</a>
regulacja	<a href="https://www.gov.pl/obszaruzupelnieniazabudowy/PL.ZIPPZP.11445/302302-POG/1POG-101OUZ/20250925T220000">https://www.gov.pl/obszaruzupelnieniazabudowy/PL.ZIPPZP.11445/302302-POG/1POG-101OUZ/20250925T220000</a>
regulacja	<a href="https://www.gov.pl/obszaruzupelnieniazabudowy/PL.ZIPPZP.11445/302302-POG/1POG-102OUZ/20250925T220000">https://www.gov.pl/obszaruzupelnieniazabudowy/PL.ZIPPZP.11445/302302-POG/1POG-102OUZ/20250925T220000</a>
regulacja	<a href="https://www.gov.pl/obszaruzupelnieniazabudowy/PL.ZIPPZP.11445/302302-POG/1POG-103OUZ/20250925T220000">https://www.gov.pl/obszaruzupelnieniazabudowy/PL.ZIPPZP.11445/302302-POG/1POG-103OUZ/20250925T220000</a>
regulacja	<a href="https://www.gov.pl/obszaruzupelnieniazabudowy/PL.ZIPPZP.11445/302302-POG/1POG-104OUZ/20250925T220000">https://www.gov.pl/obszaruzupelnieniazabudowy/PL.ZIPPZP.11445/302302-POG/1POG-104OUZ/20250925T220000</a>
regulacja	<a href="https://www.gov.pl/obszaruzupelnieniazabudowy/PL.ZIPPZP.11445/302302-POG/1POG-105OUZ/20250925T220000">https://www.gov.pl/obszaruzupelnieniazabudowy/PL.ZIPPZP.11445/302302-POG/1POG-105OUZ/20250925T220000</a>
regulacja	<a href="https://www.gov.pl/obszaruzupelnieniazabudowy/PL.ZIPPZP.11445/302302-POG/1POG-106OUZ/20250925T220000">https://www.gov.pl/obszaruzupelnieniazabudowy/PL.ZIPPZP.11445/302302-POG/1POG-106OUZ/20250925T220000</a>
regulacja	<a href="https://www.gov.pl/obszaruzupelnieniazabudowy/PL.ZIPPZP.11445/302302-POG/1POG-107OUZ/20250925T220000">https://www.gov.pl/obszaruzupelnieniazabudowy/PL.ZIPPZP.11445/302302-POG/1POG-107OUZ/20250925T220000</a>
regulacja	<a href="https://www.gov.pl/obszaruzupelnieniazabudowy/PL.ZIPPZP.11445/302302-POG/1POG-108OUZ/20250925T220000">https://www.gov.pl/obszaruzupelnieniazabudowy/PL.ZIPPZP.11445/302302-POG/1POG-108OUZ/20250925T220000</a>
regulacja	<a href="https://www.gov.pl/obszaruzupelnieniazabudowy/PL.ZIPPZP.11445/302302-POG/1POG-109OUZ/20250925T220000">https://www.gov.pl/obszaruzupelnieniazabudowy/PL.ZIPPZP.11445/302302-POG/1POG-109OUZ/20250925T220000</a>
regulacja	<a href="https://www.gov.pl/obszaruzupelnieniazabudowy/PL.ZIPPZP.11445/302302-POG/1POG-110OUZ/20250925T220000">https://www.gov.pl/obszaruzupelnieniazabudowy/PL.ZIPPZP.11445/302302-POG/1POG-110OUZ/20250925T220000</a>
regulacja	<a href="https://www.gov.pl/obszaruzupelnieniazabudowy/PL.ZIPPZP.11445/302302-POG/1POG-111OUZ/20250925T220000">https://www.gov.pl/obszaruzupelnieniazabudowy/PL.ZIPPZP.11445/302302-POG/1POG-111OUZ/20250925T220000</a>
regulacja	<a href="https://www.gov.pl/obszaruzupelnieniazabudowy/PL.ZIPPZP.11445/302302-POG/1POG-112OUZ/20250925T220000">https://www.gov.pl/obszaruzupelnieniazabudowy/PL.ZIPPZP.11445/302302-POG/1POG-112OUZ/20250925T220000</a>
regulacja	<a href="https://www.gov.pl/obszaruzupelnieniazabudowy/PL.ZIPPZP.11445/302302-POG/1POG-113OUZ/20250925T220000">https://www.gov.pl/obszaruzupelnieniazabudowy/PL.ZIPPZP.11445/302302-POG/1POG-113OUZ/20250925T220000</a>
regulacja	<a href="https://www.gov.pl/obszaruzupelnieniazabudowy/PL.ZIPPZP.11445/302302-POG/1POG-114OUZ/20250925T220000">https://www.gov.pl/obszaruzupelnieniazabudowy/PL.ZIPPZP.11445/302302-POG/1POG-114OUZ/20250925T220000</a>
regulacja	<a href="https://www.gov.pl/obszaruzupelnieniazabudowy/PL.ZIPPZP.11445/302302-POG/1POG-115OUZ/20250925T220000">https://www.gov.pl/obszaruzupelnieniazabudowy/PL.ZIPPZP.11445/302302-POG/1POG-115OUZ/20250925T220000</a>
regulacja	<a href="https://www.gov.pl/obszaruzupelnieniazabudowy/PL.ZIPPZP.11445/302302-POG/1POG-116OUZ/20250925T220000">https://www.gov.pl/obszaruzupelnieniazabudowy/PL.ZIPPZP.11445/302302-POG/1POG-116OUZ/20250925T220000</a>



	<a href="https://www.gov.pl/obszaruzupelnieniazabudowy/pl.zippzp.11445/302302-POG/1POG-116OUZ/20250925T220000">/ObszarUzupelnieniaZabudowy/PL.ZIPPZP.11445/302302-POG/1POG-116OUZ/20250925T220000</a>
regulacja	<a href="https://www.gov.pl/obszaruzupelnieniazabudowy/pl.zippzp.11445/302302-POG/1POG-117OUZ/20250925T220000">https://www.gov.pl/obszaruzupelnieniazabudowy/pl.zippzp.11445/302302-POG/1POG-117OUZ/20250925T220000</a>
regulacja	<a href="https://www.gov.pl/obszaruzupelnieniazabudowy/pl.zippzp.11445/302302-POG/1POG-118OUZ/20250925T220000">https://www.gov.pl/obszaruzupelnieniazabudowy/pl.zippzp.11445/302302-POG/1POG-118OUZ/20250925T220000</a>
regulacja	<a href="https://www.gov.pl/obszaruzupelnieniazabudowy/pl.zippzp.11445/302302-POG/1POG-119OUZ/20250925T220000">https://www.gov.pl/obszaruzupelnieniazabudowy/pl.zippzp.11445/302302-POG/1POG-119OUZ/20250925T220000</a>
regulacja	<a href="https://www.gov.pl/obszaruzupelnieniazabudowy/pl.zippzp.11445/302302-POG/1POG-120OUZ/20250925T220000">https://www.gov.pl/obszaruzupelnieniazabudowy/pl.zippzp.11445/302302-POG/1POG-120OUZ/20250925T220000</a>
regulacja	<a href="https://www.gov.pl/obszaruzupelnieniazabudowy/pl.zippzp.11445/302302-POG/1POG-121OUZ/20250925T220000">https://www.gov.pl/obszaruzupelnieniazabudowy/pl.zippzp.11445/302302-POG/1POG-121OUZ/20250925T220000</a>
regulacja	<a href="https://www.gov.pl/obszaruzupelnieniazabudowy/pl.zippzp.11445/302302-POG/1POG-122OUZ/20250925T220000">https://www.gov.pl/obszaruzupelnieniazabudowy/pl.zippzp.11445/302302-POG/1POG-122OUZ/20250925T220000</a>
regulacja	<a href="https://www.gov.pl/obszaruzupelnieniazabudowy/pl.zippzp.11445/302302-POG/1POG-123OUZ/20250925T220000">https://www.gov.pl/obszaruzupelnieniazabudowy/pl.zippzp.11445/302302-POG/1POG-123OUZ/20250925T220000</a>
regulacja	<a href="https://www.gov.pl/obszaruzupelnieniazabudowy/pl.zippzp.11445/302302-POG/1POG-124OUZ/20250925T220000">https://www.gov.pl/obszaruzupelnieniazabudowy/pl.zippzp.11445/302302-POG/1POG-124OUZ/20250925T220000</a>
regulacja	<a href="https://www.gov.pl/obszaruzupelnieniazabudowy/pl.zippzp.11445/302302-POG/1POG-125OUZ/20250925T220000">https://www.gov.pl/obszaruzupelnieniazabudowy/pl.zippzp.11445/302302-POG/1POG-125OUZ/20250925T220000</a>
regulacja	<a href="https://www.gov.pl/obszaruzupelnieniazabudowy/pl.zippzp.11445/302302-POG/1POG-126OUZ/20250925T220000">https://www.gov.pl/obszaruzupelnieniazabudowy/pl.zippzp.11445/302302-POG/1POG-126OUZ/20250925T220000</a>
regulacja	<a href="https://www.gov.pl/obszaruzupelnieniazabudowy/pl.zippzp.11445/302302-POG/1POG-127OUZ/20250925T220000">https://www.gov.pl/obszaruzupelnieniazabudowy/pl.zippzp.11445/302302-POG/1POG-127OUZ/20250925T220000</a>
regulacja	<a href="https://www.gov.pl/obszaruzupelnieniazabudowy/pl.zippzp.11445/302302-POG/1POG-128OUZ/20250925T220000">https://www.gov.pl/obszaruzupelnieniazabudowy/pl.zippzp.11445/302302-POG/1POG-128OUZ/20250925T220000</a>
regulacja	<a href="https://www.gov.pl/obszaruzupelnieniazabudowy/pl.zippzp.11445/302302-POG/1POG-129OUZ/20250925T220000">https://www.gov.pl/obszaruzupelnieniazabudowy/pl.zippzp.11445/302302-POG/1POG-129OUZ/20250925T220000</a>
regulacja	<a href="https://www.gov.pl/obszaruzupelnieniazabudowy/pl.zippzp.11445/302302-POG/1POG-130OUZ/20250925T220000">https://www.gov.pl/obszaruzupelnieniazabudowy/pl.zippzp.11445/302302-POG/1POG-130OUZ/20250925T220000</a>
regulacja	<a href="https://www.gov.pl/obszaruzupelnieniazabudowy/pl.zippzp.11445/302302-POG/1POG-131OUZ/20250925T220000">https://www.gov.pl/obszaruzupelnieniazabudowy/pl.zippzp.11445/302302-POG/1POG-131OUZ/20250925T220000</a>
regulacja	<a href="https://www.gov.pl/obszaruzupelnieniazabudowy/pl.zippzp.11445/302302-POG/1POG-132OUZ/20250925T220000">https://www.gov.pl/obszaruzupelnieniazabudowy/pl.zippzp.11445/302302-POG/1POG-132OUZ/20250925T220000</a>
regulacja	<a href="https://www.gov.pl/obszaruzupelnieniazabudowy/pl.zippzp.11445/302302-POG/1POG-133OUZ/20250925T220000">https://www.gov.pl/obszaruzupelnieniazabudowy/pl.zippzp.11445/302302-POG/1POG-133OUZ/20250925T220000</a>

	<a href="https://www.gov.pl/obszaruzupelnieniazabudowy/pl.zippzp.11445/302302-pog/1pog-133ouz/20250925t220000">/ObszarUzupelnieniaZabudowy/PL.ZIPPZP.11445/302302-POG/1POG-133OUZ/20250925T220000</a>
regulacja	<a href="https://www.gov.pl/obszaruzupelnieniazabudowy/pl.zippzp.11445/302302-pog/1pog-134ouz/20250925t220000">https://www.gov.pl/zagospodarowanieprzestrzenne/app/obszaruzupelnieniazabudowy/pl.zippzp.11445/302302-POG/1POG-134OUZ/20250925T220000</a>
regulacja	<a href="https://www.gov.pl/obszaruzupelnieniazabudowy/pl.zippzp.11445/302302-pog/1pog-135ouz/20250925t220000">https://www.gov.pl/zagospodarowanieprzestrzenne/app/obszaruzupelnieniazabudowy/pl.zippzp.11445/302302-POG/1POG-135OUZ/20250925T220000</a>
regulacja	<a href="https://www.gov.pl/obszaruzupelnieniazabudowy/pl.zippzp.11445/302302-pog/1pog-136ouz/20250925t220000">https://www.gov.pl/zagospodarowanieprzestrzenne/app/obszaruzupelnieniazabudowy/pl.zippzp.11445/302302-POG/1POG-136OUZ/20250925T220000</a>
regulacja	<a href="https://www.gov.pl/obszaruzupelnieniazabudowy/pl.zippzp.11445/302302-pog/1pog-137ouz/20250925t220000">https://www.gov.pl/zagospodarowanieprzestrzenne/app/obszaruzupelnieniazabudowy/pl.zippzp.11445/302302-POG/1POG-137OUZ/20250925T220000</a>
regulacja	<a href="https://www.gov.pl/obszaruzupelnieniazabudowy/pl.zippzp.11445/302302-pog/1pog-138ouz/20250925t220000">https://www.gov.pl/zagospodarowanieprzestrzenne/app/obszaruzupelnieniazabudowy/pl.zippzp.11445/302302-POG/1POG-138OUZ/20250925T220000</a>
regulacja	<a href="https://www.gov.pl/obszaruzupelnieniazabudowy/pl.zippzp.11445/302302-pog/1pog-139ouz/20250925t220000">https://www.gov.pl/zagospodarowanieprzestrzenne/app/obszaruzupelnieniazabudowy/pl.zippzp.11445/302302-POG/1POG-139OUZ/20250925T220000</a>
regulacja	<a href="https://www.gov.pl/obszaruzupelnieniazabudowy/pl.zippzp.11445/302302-pog/1pog-140ouz/20250925t220000">https://www.gov.pl/zagospodarowanieprzestrzenne/app/obszaruzupelnieniazabudowy/pl.zippzp.11445/302302-POG/1POG-140OUZ/20250925T220000</a>
regulacja	<a href="https://www.gov.pl/obszaruzupelnieniazabudowy/pl.zippzp.11445/302302-pog/1pog-141ouz/20250925t220000">https://www.gov.pl/zagospodarowanieprzestrzenne/app/obszaruzupelnieniazabudowy/pl.zippzp.11445/302302-POG/1POG-141OUZ/20250925T220000</a>
regulacja	<a href="https://www.gov.pl/obszaruzupelnieniazabudowy/pl.zippzp.11445/302302-pog/1pog-142ouz/20250925t220000">https://www.gov.pl/zagospodarowanieprzestrzenne/app/obszaruzupelnieniazabudowy/pl.zippzp.11445/302302-POG/1POG-142OUZ/20250925T220000</a>
regulacja	<a href="https://www.gov.pl/obszaruzupelnieniazabudowy/pl.zippzp.11445/302302-pog/1pog-143ouz/20250925t220000">https://www.gov.pl/zagospodarowanieprzestrzenne/app/obszaruzupelnieniazabudowy/pl.zippzp.11445/302302-POG/1POG-143OUZ/20250925T220000</a>
regulacja	<a href="https://www.gov.pl/obszaruzupelnieniazabudowy/pl.zippzp.11445/302302-pog/1pog-144ouz/20250925t220000">https://www.gov.pl/zagospodarowanieprzestrzenne/app/obszaruzupelnieniazabudowy/pl.zippzp.11445/302302-POG/1POG-144OUZ/20250925T220000</a>
regulacja	<a href="https://www.gov.pl/obszaruzupelnieniazabudowy/pl.zippzp.11445/302302-pog/1pog-145ouz/20250925t220000">https://www.gov.pl/zagospodarowanieprzestrzenne/app/obszaruzupelnieniazabudowy/pl.zippzp.11445/302302-POG/1POG-145OUZ/20250925T220000</a>
regulacja	<a href="https://www.gov.pl/obszaruzupelnieniazabudowy/pl.zippzp.11445/302302-pog/1pog-146ouz/20250925t220000">https://www.gov.pl/zagospodarowanieprzestrzenne/app/obszaruzupelnieniazabudowy/pl.zippzp.11445/302302-POG/1POG-146OUZ/20250925T220000</a>
regulacja	<a href="https://www.gov.pl/obszaruzupelnieniazabudowy/pl.zippzp.11445/302302-pog/1pog-147ouz/20250925t220000">https://www.gov.pl/zagospodarowanieprzestrzenne/app/obszaruzupelnieniazabudowy/pl.zippzp.11445/302302-POG/1POG-147OUZ/20250925T220000</a>
regulacja	<a href="https://www.gov.pl/obszaruzupelnieniazabudowy/pl.zippzp.11445/302302-pog/1pog-148ouz/20250925t220000">https://www.gov.pl/zagospodarowanieprzestrzenne/app/obszaruzupelnieniazabudowy/pl.zippzp.11445/302302-POG/1POG-148OUZ/20250925T220000</a>
regulacja	<a href="https://www.gov.pl/obszaruzupelnieniazabudowy/pl.zippzp.11445/302302-pog/1pog-149ouz/20250925t220000">https://www.gov.pl/zagospodarowanieprzestrzenne/app/obszaruzupelnieniazabudowy/pl.zippzp.11445/302302-POG/1POG-149OUZ/20250925T220000</a>
regulacja	<a href="https://www.gov.pl/zagospodarowanieprzestrzenne/app">https://www.gov.pl/zagospodarowanieprzestrzenne/app</a>

	<a href="https://www.gov.pl/zagospodarowanieprzestrzenne/app/ObszarUzupelnieniaZabudowy/PL.ZIPPZP.11445/302302-POG/1POG-150OUZ/20250925T220000">/ObszarUzupelnieniaZabudowy/PL.ZIPPZP.11445/302302-POG/1POG-150OUZ/20250925T220000</a>
regulacja	<a href="https://www.gov.pl/zagospodarowanieprzestrzenne/app/ObszarUzupelnieniaZabudowy/PL.ZIPPZP.11445/302302-POG/1POG-151OUZ/20250925T220000">https://www.gov.pl/zagospodarowanieprzestrzenne/app/ObszarUzupelnieniaZabudowy/PL.ZIPPZP.11445/302302-POG/1POG-151OUZ/20250925T220000</a>
regulacja	<a href="https://www.gov.pl/zagospodarowanieprzestrzenne/app/ObszarUzupelnieniaZabudowy/PL.ZIPPZP.11445/302302-POG/1POG-152OUZ/20250925T220000">https://www.gov.pl/zagospodarowanieprzestrzenne/app/ObszarUzupelnieniaZabudowy/PL.ZIPPZP.11445/302302-POG/1POG-152OUZ/20250925T220000</a>
regulacja	<a href="https://www.gov.pl/zagospodarowanieprzestrzenne/app/ObszarUzupelnieniaZabudowy/PL.ZIPPZP.11445/302302-POG/1POG-153OUZ/20250925T220000">https://www.gov.pl/zagospodarowanieprzestrzenne/app/ObszarUzupelnieniaZabudowy/PL.ZIPPZP.11445/302302-POG/1POG-153OUZ/20250925T220000</a>
regulacja	<a href="https://www.gov.pl/zagospodarowanieprzestrzenne/app/ObszarUzupelnieniaZabudowy/PL.ZIPPZP.11445/302302-POG/1POG-154OUZ/20250925T220000">https://www.gov.pl/zagospodarowanieprzestrzenne/app/ObszarUzupelnieniaZabudowy/PL.ZIPPZP.11445/302302-POG/1POG-154OUZ/20250925T220000</a>
regulacja	<a href="https://www.gov.pl/zagospodarowanieprzestrzenne/app/ObszarUzupelnieniaZabudowy/PL.ZIPPZP.11445/302302-POG/1POG-155OUZ/20250925T220000">https://www.gov.pl/zagospodarowanieprzestrzenne/app/ObszarUzupelnieniaZabudowy/PL.ZIPPZP.11445/302302-POG/1POG-155OUZ/20250925T220000</a>
regulacja	<a href="https://www.gov.pl/zagospodarowanieprzestrzenne/app/ObszarUzupelnieniaZabudowy/PL.ZIPPZP.11445/302302-POG/1POG-156OUZ/20250925T220000">https://www.gov.pl/zagospodarowanieprzestrzenne/app/ObszarUzupelnieniaZabudowy/PL.ZIPPZP.11445/302302-POG/1POG-156OUZ/20250925T220000</a>
regulacja	<a href="https://www.gov.pl/zagospodarowanieprzestrzenne/app/ObszarUzupelnieniaZabudowy/PL.ZIPPZP.11445/302302-POG/1POG-157OUZ/20250925T220000">https://www.gov.pl/zagospodarowanieprzestrzenne/app/ObszarUzupelnieniaZabudowy/PL.ZIPPZP.11445/302302-POG/1POG-157OUZ/20250925T220000</a>
regulacja	<a href="https://www.gov.pl/zagospodarowanieprzestrzenne/app/ObszarUzupelnieniaZabudowy/PL.ZIPPZP.11445/302302-POG/1POG-158OUZ/20250925T220000">https://www.gov.pl/zagospodarowanieprzestrzenne/app/ObszarUzupelnieniaZabudowy/PL.ZIPPZP.11445/302302-POG/1POG-158OUZ/20250925T220000</a>
regulacja	<a href="https://www.gov.pl/zagospodarowanieprzestrzenne/app/ObszarUzupelnieniaZabudowy/PL.ZIPPZP.11445/302302-POG/1POG-159OUZ/20250925T220000">https://www.gov.pl/zagospodarowanieprzestrzenne/app/ObszarUzupelnieniaZabudowy/PL.ZIPPZP.11445/302302-POG/1POG-159OUZ/20250925T220000</a>
regulacja	<a href="https://www.gov.pl/zagospodarowanieprzestrzenne/app/ObszarUzupelnieniaZabudowy/PL.ZIPPZP.11445/302302-POG/1POG-160OUZ/20250925T220000">https://www.gov.pl/zagospodarowanieprzestrzenne/app/ObszarUzupelnieniaZabudowy/PL.ZIPPZP.11445/302302-POG/1POG-160OUZ/20250925T220000</a>
regulacja	<a href="https://www.gov.pl/zagospodarowanieprzestrzenne/app/ObszarUzupelnieniaZabudowy/PL.ZIPPZP.11445/302302-POG/1POG-161OUZ/20250925T220000">https://www.gov.pl/zagospodarowanieprzestrzenne/app/ObszarUzupelnieniaZabudowy/PL.ZIPPZP.11445/302302-POG/1POG-161OUZ/20250925T220000</a>
regulacja	<a href="https://www.gov.pl/zagospodarowanieprzestrzenne/app/ObszarUzupelnieniaZabudowy/PL.ZIPPZP.11445/302302-POG/1POG-162OUZ/20250925T220000">https://www.gov.pl/zagospodarowanieprzestrzenne/app/ObszarUzupelnieniaZabudowy/PL.ZIPPZP.11445/302302-POG/1POG-162OUZ/20250925T220000</a>
regulacja	<a href="https://www.gov.pl/zagospodarowanieprzestrzenne/app/ObszarUzupelnieniaZabudowy/PL.ZIPPZP.11445/302302-POG/1POG-163OUZ/20250925T220000">https://www.gov.pl/zagospodarowanieprzestrzenne/app/ObszarUzupelnieniaZabudowy/PL.ZIPPZP.11445/302302-POG/1POG-163OUZ/20250925T220000</a>
regulacja	<a href="https://www.gov.pl/zagospodarowanieprzestrzenne/app/ObszarUzupelnieniaZabudowy/PL.ZIPPZP.11445/302302-POG/1POG-164OUZ/20250925T220000">https://www.gov.pl/zagospodarowanieprzestrzenne/app/ObszarUzupelnieniaZabudowy/PL.ZIPPZP.11445/302302-POG/1POG-164OUZ/20250925T220000</a>
regulacja	<a href="https://www.gov.pl/zagospodarowanieprzestrzenne/app/ObszarUzupelnieniaZabudowy/PL.ZIPPZP.11445/302302-POG/1POG-165OUZ/20250925T220000">https://www.gov.pl/zagospodarowanieprzestrzenne/app/ObszarUzupelnieniaZabudowy/PL.ZIPPZP.11445/302302-POG/1POG-165OUZ/20250925T220000</a>
regulacja	<a href="https://www.gov.pl/zagospodarowanieprzestrzenne/app/ObszarUzupelnieniaZabudowy/PL.ZIPPZP.11445/302302-POG/1POG-166OUZ/20250925T220000">https://www.gov.pl/zagospodarowanieprzestrzenne/app/ObszarUzupelnieniaZabudowy/PL.ZIPPZP.11445/302302-POG/1POG-166OUZ/20250925T220000</a>
regulacja	<a href="https://www.gov.pl/zagospodarowanieprzestrzenne/app/ObszarUzupelnieniaZabudowy/PL.ZIPPZP.11445/302302-POG/1POG-167OUZ/20250925T220000">https://www.gov.pl/zagospodarowanieprzestrzenne/app/ObszarUzupelnieniaZabudowy/PL.ZIPPZP.11445/302302-POG/1POG-167OUZ/20250925T220000</a>

	<a href="https://www.gov.pl/zagospodarowanieprzestrzenne/app/ObszarUzupelnieniaZabudowy/PL.ZIPPZP.11445/302302-POG/1POG-167OUZ/20250925T220000">/ObszarUzupelnieniaZabudowy/PL.ZIPPZP.11445/302302-POG/1POG-167OUZ/20250925T220000</a>
regulacja	<a href="https://www.gov.pl/zagospodarowanieprzestrzenne/app/ObszarUzupelnieniaZabudowy/PL.ZIPPZP.11445/302302-POG/1POG-168OUZ/20250925T220000">https://www.gov.pl/zagospodarowanieprzestrzenne/app/ObszarUzupelnieniaZabudowy/PL.ZIPPZP.11445/302302-POG/1POG-168OUZ/20250925T220000</a>
regulacja	<a href="https://www.gov.pl/zagospodarowanieprzestrzenne/app/ObszarUzupelnieniaZabudowy/PL.ZIPPZP.11445/302302-POG/1POG-169OUZ/20250925T220000">https://www.gov.pl/zagospodarowanieprzestrzenne/app/ObszarUzupelnieniaZabudowy/PL.ZIPPZP.11445/302302-POG/1POG-169OUZ/20250925T220000</a>
regulacja	<a href="https://www.gov.pl/zagospodarowanieprzestrzenne/app/ObszarUzupelnieniaZabudowy/PL.ZIPPZP.11445/302302-POG/1POG-170OUZ/20250925T220000">https://www.gov.pl/zagospodarowanieprzestrzenne/app/ObszarUzupelnieniaZabudowy/PL.ZIPPZP.11445/302302-POG/1POG-170OUZ/20250925T220000</a>
regulacja	<a href="https://www.gov.pl/zagospodarowanieprzestrzenne/app/ObszarUzupelnieniaZabudowy/PL.ZIPPZP.11445/302302-POG/1POG-171OUZ/20250925T220000">https://www.gov.pl/zagospodarowanieprzestrzenne/app/ObszarUzupelnieniaZabudowy/PL.ZIPPZP.11445/302302-POG/1POG-171OUZ/20250925T220000</a>
regulacja	<a href="https://www.gov.pl/zagospodarowanieprzestrzenne/app/ObszarUzupelnieniaZabudowy/PL.ZIPPZP.11445/302302-POG/1POG-172OUZ/20250925T220000">https://www.gov.pl/zagospodarowanieprzestrzenne/app/ObszarUzupelnieniaZabudowy/PL.ZIPPZP.11445/302302-POG/1POG-172OUZ/20250925T220000</a>
regulacja	<a href="https://www.gov.pl/zagospodarowanieprzestrzenne/app/ObszarUzupelnieniaZabudowy/PL.ZIPPZP.11445/302302-POG/1POG-173OUZ/20250925T220000">https://www.gov.pl/zagospodarowanieprzestrzenne/app/ObszarUzupelnieniaZabudowy/PL.ZIPPZP.11445/302302-POG/1POG-173OUZ/20250925T220000</a>
regulacja	<a href="https://www.gov.pl/zagospodarowanieprzestrzenne/app/ObszarUzupelnieniaZabudowy/PL.ZIPPZP.11445/302302-POG/1POG-174OUZ/20250925T220000">https://www.gov.pl/zagospodarowanieprzestrzenne/app/ObszarUzupelnieniaZabudowy/PL.ZIPPZP.11445/302302-POG/1POG-174OUZ/20250925T220000</a>
regulacja	<a href="https://www.gov.pl/zagospodarowanieprzestrzenne/app/ObszarUzupelnieniaZabudowy/PL.ZIPPZP.11445/302302-POG/1POG-175OUZ/20250925T220000">https://www.gov.pl/zagospodarowanieprzestrzenne/app/ObszarUzupelnieniaZabudowy/PL.ZIPPZP.11445/302302-POG/1POG-175OUZ/20250925T220000</a>
regulacja	<a href="https://www.gov.pl/zagospodarowanieprzestrzenne/app/ObszarUzupelnieniaZabudowy/PL.ZIPPZP.11445/302302-POG/1POG-176OUZ/20250925T220000">https://www.gov.pl/zagospodarowanieprzestrzenne/app/ObszarUzupelnieniaZabudowy/PL.ZIPPZP.11445/302302-POG/1POG-176OUZ/20250925T220000</a>
regulacja	<a href="https://www.gov.pl/zagospodarowanieprzestrzenne/app/ObszarUzupelnieniaZabudowy/PL.ZIPPZP.11445/302302-POG/1POG-177OUZ/20250925T220000">https://www.gov.pl/zagospodarowanieprzestrzenne/app/ObszarUzupelnieniaZabudowy/PL.ZIPPZP.11445/302302-POG/1POG-177OUZ/20250925T220000</a>
regulacja	<a href="https://www.gov.pl/zagospodarowanieprzestrzenne/app/ObszarUzupelnieniaZabudowy/PL.ZIPPZP.11445/302302-POG/1POG-178OUZ/20250925T220000">https://www.gov.pl/zagospodarowanieprzestrzenne/app/ObszarUzupelnieniaZabudowy/PL.ZIPPZP.11445/302302-POG/1POG-178OUZ/20250925T220000</a>
regulacja	<a href="https://www.gov.pl/zagospodarowanieprzestrzenne/app/ObszarUzupelnieniaZabudowy/PL.ZIPPZP.11445/302302-POG/1POG-179OUZ/20250925T220000">https://www.gov.pl/zagospodarowanieprzestrzenne/app/ObszarUzupelnieniaZabudowy/PL.ZIPPZP.11445/302302-POG/1POG-179OUZ/20250925T220000</a>
regulacja	<a href="https://www.gov.pl/zagospodarowanieprzestrzenne/app/ObszarUzupelnieniaZabudowy/PL.ZIPPZP.11445/302302-POG/1POG-180OUZ/20250925T220000">https://www.gov.pl/zagospodarowanieprzestrzenne/app/ObszarUzupelnieniaZabudowy/PL.ZIPPZP.11445/302302-POG/1POG-180OUZ/20250925T220000</a>
regulacja	<a href="https://www.gov.pl/zagospodarowanieprzestrzenne/app/ObszarUzupelnieniaZabudowy/PL.ZIPPZP.11445/302302-POG/1POG-181OUZ/20250925T220000">https://www.gov.pl/zagospodarowanieprzestrzenne/app/ObszarUzupelnieniaZabudowy/PL.ZIPPZP.11445/302302-POG/1POG-181OUZ/20250925T220000</a>
regulacja	<a href="https://www.gov.pl/zagospodarowanieprzestrzenne/app/ObszarUzupelnieniaZabudowy/PL.ZIPPZP.11445/302302-POG/1POG-182OUZ/20250925T220000">https://www.gov.pl/zagospodarowanieprzestrzenne/app/ObszarUzupelnieniaZabudowy/PL.ZIPPZP.11445/302302-POG/1POG-182OUZ/20250925T220000</a>
regulacja	<a href="https://www.gov.pl/zagospodarowanieprzestrzenne/app/ObszarUzupelnieniaZabudowy/PL.ZIPPZP.11445/302302-POG/1POG-183OUZ/20250925T220000">https://www.gov.pl/zagospodarowanieprzestrzenne/app/ObszarUzupelnieniaZabudowy/PL.ZIPPZP.11445/302302-POG/1POG-183OUZ/20250925T220000</a>
regulacja	<a href="https://www.gov.pl/zagospodarowanieprzestrzenne/app/ObszarUzupelnieniaZabudowy/PL.ZIPPZP.11445/302302-POG/1POG-183OUZ/20250925T220000">https://www.gov.pl/zagospodarowanieprzestrzenne/app/ObszarUzupelnieniaZabudowy/PL.ZIPPZP.11445/302302-POG/1POG-183OUZ/20250925T220000</a>

	<a href="https://www.gov.pl/zagospodarowanieprzestrzenne/app/ObszarUzupelnieniaZabudowy/PL.ZIPPZP.11445/302302-POG/1POG-184OUZ/20250925T220000">/ObszarUzupelnieniaZabudowy/PL.ZIPPZP.11445/302302-POG/1POG-184OUZ/20250925T220000</a>
regulacja	<a href="https://www.gov.pl/zagospodarowanieprzestrzenne/app/ObszarUzupelnieniaZabudowy/PL.ZIPPZP.11445/302302-POG/1POG-185OUZ/20250925T220000">https://www.gov.pl/zagospodarowanieprzestrzenne/app/ObszarUzupelnieniaZabudowy/PL.ZIPPZP.11445/302302-POG/1POG-185OUZ/20250925T220000</a>
regulacja	<a href="https://www.gov.pl/zagospodarowanieprzestrzenne/app/ObszarUzupelnieniaZabudowy/PL.ZIPPZP.11445/302302-POG/1POG-186OUZ/20250925T220000">https://www.gov.pl/zagospodarowanieprzestrzenne/app/ObszarUzupelnieniaZabudowy/PL.ZIPPZP.11445/302302-POG/1POG-186OUZ/20250925T220000</a>
regulacja	<a href="https://www.gov.pl/zagospodarowanieprzestrzenne/app/ObszarUzupelnieniaZabudowy/PL.ZIPPZP.11445/302302-POG/1POG-187OUZ/20250925T220000">https://www.gov.pl/zagospodarowanieprzestrzenne/app/ObszarUzupelnieniaZabudowy/PL.ZIPPZP.11445/302302-POG/1POG-187OUZ/20250925T220000</a>
regulacja	<a href="https://www.gov.pl/zagospodarowanieprzestrzenne/app/ObszarUzupelnieniaZabudowy/PL.ZIPPZP.11445/302302-POG/1POG-188OUZ/20250925T220000">https://www.gov.pl/zagospodarowanieprzestrzenne/app/ObszarUzupelnieniaZabudowy/PL.ZIPPZP.11445/302302-POG/1POG-188OUZ/20250925T220000</a>
regulacja	<a href="https://www.gov.pl/zagospodarowanieprzestrzenne/app/ObszarUzupelnieniaZabudowy/PL.ZIPPZP.11445/302302-POG/1POG-189OUZ/20250925T220000">https://www.gov.pl/zagospodarowanieprzestrzenne/app/ObszarUzupelnieniaZabudowy/PL.ZIPPZP.11445/302302-POG/1POG-189OUZ/20250925T220000</a>
regulacja	<a href="https://www.gov.pl/zagospodarowanieprzestrzenne/app/ObszarUzupelnieniaZabudowy/PL.ZIPPZP.11445/302302-POG/1POG-190OUZ/20250925T220000">https://www.gov.pl/zagospodarowanieprzestrzenne/app/ObszarUzupelnieniaZabudowy/PL.ZIPPZP.11445/302302-POG/1POG-190OUZ/20250925T220000</a>
regulacja	<a href="https://www.gov.pl/zagospodarowanieprzestrzenne/app/ObszarUzupelnieniaZabudowy/PL.ZIPPZP.11445/302302-POG/1POG-191OUZ/20250925T220000">https://www.gov.pl/zagospodarowanieprzestrzenne/app/ObszarUzupelnieniaZabudowy/PL.ZIPPZP.11445/302302-POG/1POG-191OUZ/20250925T220000</a>
regulacja	<a href="https://www.gov.pl/zagospodarowanieprzestrzenne/app/ObszarUzupelnieniaZabudowy/PL.ZIPPZP.11445/302302-POG/1POG-192OUZ/20250925T220000">https://www.gov.pl/zagospodarowanieprzestrzenne/app/ObszarUzupelnieniaZabudowy/PL.ZIPPZP.11445/302302-POG/1POG-192OUZ/20250925T220000</a>
regulacja	<a href="https://www.gov.pl/zagospodarowanieprzestrzenne/app/ObszarUzupelnieniaZabudowy/PL.ZIPPZP.11445/302302-POG/1POG-193OUZ/20250925T220000">https://www.gov.pl/zagospodarowanieprzestrzenne/app/ObszarUzupelnieniaZabudowy/PL.ZIPPZP.11445/302302-POG/1POG-193OUZ/20250925T220000</a>
regulacja	<a href="https://www.gov.pl/zagospodarowanieprzestrzenne/app/ObszarUzupelnieniaZabudowy/PL.ZIPPZP.11445/302302-POG/1POG-194OUZ/20250925T220000">https://www.gov.pl/zagospodarowanieprzestrzenne/app/ObszarUzupelnieniaZabudowy/PL.ZIPPZP.11445/302302-POG/1POG-194OUZ/20250925T220000</a>
regulacja	<a href="https://www.gov.pl/zagospodarowanieprzestrzenne/app/ObszarUzupelnieniaZabudowy/PL.ZIPPZP.11445/302302-POG/1POG-195OUZ/20250925T220000">https://www.gov.pl/zagospodarowanieprzestrzenne/app/ObszarUzupelnieniaZabudowy/PL.ZIPPZP.11445/302302-POG/1POG-195OUZ/20250925T220000</a>
regulacja	<a href="https://www.gov.pl/zagospodarowanieprzestrzenne/app/ObszarUzupelnieniaZabudowy/PL.ZIPPZP.11445/302302-POG/1POG-196OUZ/20250925T220000">https://www.gov.pl/zagospodarowanieprzestrzenne/app/ObszarUzupelnieniaZabudowy/PL.ZIPPZP.11445/302302-POG/1POG-196OUZ/20250925T220000</a>
regulacja	<a href="https://www.gov.pl/zagospodarowanieprzestrzenne/app/ObszarUzupelnieniaZabudowy/PL.ZIPPZP.11445/302302-POG/1POG-197OUZ/20250925T220000">https://www.gov.pl/zagospodarowanieprzestrzenne/app/ObszarUzupelnieniaZabudowy/PL.ZIPPZP.11445/302302-POG/1POG-197OUZ/20250925T220000</a>
regulacja	<a href="https://www.gov.pl/zagospodarowanieprzestrzenne/app/ObszarUzupelnieniaZabudowy/PL.ZIPPZP.11445/302302-POG/1POG-198OUZ/20250925T220000">https://www.gov.pl/zagospodarowanieprzestrzenne/app/ObszarUzupelnieniaZabudowy/PL.ZIPPZP.11445/302302-POG/1POG-198OUZ/20250925T220000</a>
regulacja	<a href="https://www.gov.pl/zagospodarowanieprzestrzenne/app/ObszarUzupelnieniaZabudowy/PL.ZIPPZP.11445/302302-POG/1POG-199OUZ/20250925T220000">https://www.gov.pl/zagospodarowanieprzestrzenne/app/ObszarUzupelnieniaZabudowy/PL.ZIPPZP.11445/302302-POG/1POG-199OUZ/20250925T220000</a>
regulacja	<a href="https://www.gov.pl/zagospodarowanieprzestrzenne/app/ObszarUzupelnieniaZabudowy/PL.ZIPPZP.11445/302302-POG/1POG-200OUZ/20250925T220000">https://www.gov.pl/zagospodarowanieprzestrzenne/app/ObszarUzupelnieniaZabudowy/PL.ZIPPZP.11445/302302-POG/1POG-200OUZ/20250925T220000</a>
regulacja	<a href="https://www.gov.pl/zagospodarowanieprzestrzenne/app">https://www.gov.pl/zagospodarowanieprzestrzenne/app</a>

	<a href="https://www.gov.pl/zagospodarowanieprzestrzenne/app/ObszarUzupelnieniaZabudowy/PL.ZIPPZP.11445/302302-POG/1POG-201OUZ/20250925T220000">/ObszarUzupelnieniaZabudowy/PL.ZIPPZP.11445/302302-POG/1POG-201OUZ/20250925T220000</a>
regulacja	<a href="https://www.gov.pl/zagospodarowanieprzestrzenne/app/ObszarUzupelnieniaZabudowy/PL.ZIPPZP.11445/302302-POG/1POG-202OUZ/20250925T220000">https://www.gov.pl/zagospodarowanieprzestrzenne/app/ObszarUzupelnieniaZabudowy/PL.ZIPPZP.11445/302302-POG/1POG-202OUZ/20250925T220000</a>
regulacja	<a href="https://www.gov.pl/zagospodarowanieprzestrzenne/app/ObszarUzupelnieniaZabudowy/PL.ZIPPZP.11445/302302-POG/1POG-203OUZ/20250925T220000">https://www.gov.pl/zagospodarowanieprzestrzenne/app/ObszarUzupelnieniaZabudowy/PL.ZIPPZP.11445/302302-POG/1POG-203OUZ/20250925T220000</a>
regulacja	<a href="https://www.gov.pl/zagospodarowanieprzestrzenne/app/ObszarUzupelnieniaZabudowy/PL.ZIPPZP.11445/302302-POG/1POG-204OUZ/20250925T220000">https://www.gov.pl/zagospodarowanieprzestrzenne/app/ObszarUzupelnieniaZabudowy/PL.ZIPPZP.11445/302302-POG/1POG-204OUZ/20250925T220000</a>
regulacja	<a href="https://www.gov.pl/zagospodarowanieprzestrzenne/app/ObszarUzupelnieniaZabudowy/PL.ZIPPZP.11445/302302-POG/1POG-205OUZ/20250925T220000">https://www.gov.pl/zagospodarowanieprzestrzenne/app/ObszarUzupelnieniaZabudowy/PL.ZIPPZP.11445/302302-POG/1POG-205OUZ/20250925T220000</a>
regulacja	<a href="https://www.gov.pl/zagospodarowanieprzestrzenne/app/ObszarUzupelnieniaZabudowy/PL.ZIPPZP.11445/302302-POG/1POG-206OUZ/20250925T220000">https://www.gov.pl/zagospodarowanieprzestrzenne/app/ObszarUzupelnieniaZabudowy/PL.ZIPPZP.11445/302302-POG/1POG-206OUZ/20250925T220000</a>
regulacja	<a href="https://www.gov.pl/zagospodarowanieprzestrzenne/app/ObszarUzupelnieniaZabudowy/PL.ZIPPZP.11445/302302-POG/1POG-207OUZ/20250925T220000">https://www.gov.pl/zagospodarowanieprzestrzenne/app/ObszarUzupelnieniaZabudowy/PL.ZIPPZP.11445/302302-POG/1POG-207OUZ/20250925T220000</a>
regulacja	<a href="https://www.gov.pl/zagospodarowanieprzestrzenne/app/ObszarUzupelnieniaZabudowy/PL.ZIPPZP.11445/302302-POG/1POG-208OUZ/20250925T220000">https://www.gov.pl/zagospodarowanieprzestrzenne/app/ObszarUzupelnieniaZabudowy/PL.ZIPPZP.11445/302302-POG/1POG-208OUZ/20250925T220000</a>
regulacja	<a href="https://www.gov.pl/zagospodarowanieprzestrzenne/app/ObszarUzupelnieniaZabudowy/PL.ZIPPZP.11445/302302-POG/1POG-209OUZ/20250925T220000">https://www.gov.pl/zagospodarowanieprzestrzenne/app/ObszarUzupelnieniaZabudowy/PL.ZIPPZP.11445/302302-POG/1POG-209OUZ/20250925T220000</a>
regulacja	<a href="https://www.gov.pl/zagospodarowanieprzestrzenne/app/ObszarUzupelnieniaZabudowy/PL.ZIPPZP.11445/302302-POG/1POG-210OUZ/20250925T220000">https://www.gov.pl/zagospodarowanieprzestrzenne/app/ObszarUzupelnieniaZabudowy/PL.ZIPPZP.11445/302302-POG/1POG-210OUZ/20250925T220000</a>
regulacja	<a href="https://www.gov.pl/zagospodarowanieprzestrzenne/app/ObszarUzupelnieniaZabudowy/PL.ZIPPZP.11445/302302-POG/1POG-211OUZ/20250925T220000">https://www.gov.pl/zagospodarowanieprzestrzenne/app/ObszarUzupelnieniaZabudowy/PL.ZIPPZP.11445/302302-POG/1POG-211OUZ/20250925T220000</a>
regulacja	<a href="https://www.gov.pl/zagospodarowanieprzestrzenne/app/ObszarUzupelnieniaZabudowy/PL.ZIPPZP.11445/302302-POG/1POG-212OUZ/20250925T220000">https://www.gov.pl/zagospodarowanieprzestrzenne/app/ObszarUzupelnieniaZabudowy/PL.ZIPPZP.11445/302302-POG/1POG-212OUZ/20250925T220000</a>
regulacja	<a href="https://www.gov.pl/zagospodarowanieprzestrzenne/app/ObszarUzupelnieniaZabudowy/PL.ZIPPZP.11445/302302-POG/1POG-213OUZ/20250925T220000">https://www.gov.pl/zagospodarowanieprzestrzenne/app/ObszarUzupelnieniaZabudowy/PL.ZIPPZP.11445/302302-POG/1POG-213OUZ/20250925T220000</a>
regulacja	<a href="https://www.gov.pl/zagospodarowanieprzestrzenne/app/ObszarUzupelnieniaZabudowy/PL.ZIPPZP.11445/302302-POG/1POG-214OUZ/20250925T220000">https://www.gov.pl/zagospodarowanieprzestrzenne/app/ObszarUzupelnieniaZabudowy/PL.ZIPPZP.11445/302302-POG/1POG-214OUZ/20250925T220000</a>
regulacja	<a href="https://www.gov.pl/zagospodarowanieprzestrzenne/app/ObszarUzupelnieniaZabudowy/PL.ZIPPZP.11445/302302-POG/1POG-215OUZ/20250925T220000">https://www.gov.pl/zagospodarowanieprzestrzenne/app/ObszarUzupelnieniaZabudowy/PL.ZIPPZP.11445/302302-POG/1POG-215OUZ/20250925T220000</a>
regulacja	<a href="https://www.gov.pl/zagospodarowanieprzestrzenne/app/ObszarUzupelnieniaZabudowy/PL.ZIPPZP.11445/302302-POG/1POG-216OUZ/20250925T220000">https://www.gov.pl/zagospodarowanieprzestrzenne/app/ObszarUzupelnieniaZabudowy/PL.ZIPPZP.11445/302302-POG/1POG-216OUZ/20250925T220000</a>
regulacja	<a href="https://www.gov.pl/zagospodarowanieprzestrzenne/app/ObszarUzupelnieniaZabudowy/PL.ZIPPZP.11445/302302-POG/1POG-217OUZ/20250925T220000">https://www.gov.pl/zagospodarowanieprzestrzenne/app/ObszarUzupelnieniaZabudowy/PL.ZIPPZP.11445/302302-POG/1POG-217OUZ/20250925T220000</a>
regulacja	<a href="https://www.gov.pl/zagospodarowanieprzestrzenne/app/ObszarUzupelnieniaZabudowy/PL.ZIPPZP.11445/302302-POG/1POG-218OUZ/20250925T220000">https://www.gov.pl/zagospodarowanieprzestrzenne/app/ObszarUzupelnieniaZabudowy/PL.ZIPPZP.11445/302302-POG/1POG-218OUZ/20250925T220000</a>

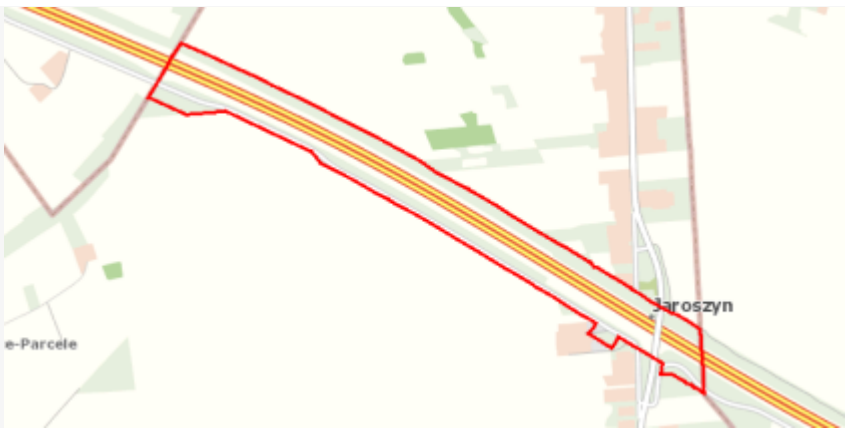


	<a href="https://www.gov.pl/obszaruzupelnieniazabudowy/pl.zippzp.11445/302302-POG/1POG-218OUZ/20250925T220000">/ObszarUzupelnieniaZabudowy/PL.ZIPPZP.11445/302302-POG/1POG-218OUZ/20250925T220000</a>
regulacja	<a href="https://www.gov.pl/obszaruzupelnieniazabudowy/pl.zippzp.11445/302302-POG/1POG-219OUZ/20250925T220000">https://www.gov.pl/obszaruzupelnieniazabudowy/pl.zippzp.11445/302302-POG/1POG-219OUZ/20250925T220000</a>
regulacja	<a href="https://www.gov.pl/obszaruzupelnieniazabudowy/pl.zippzp.11445/302302-POG/1POG-220OUZ/20250925T220000">https://www.gov.pl/obszaruzupelnieniazabudowy/pl.zippzp.11445/302302-POG/1POG-220OUZ/20250925T220000</a>
regulacja	<a href="https://www.gov.pl/obszaruzupelnieniazabudowy/pl.zippzp.11445/302302-POG/1POG-221OUZ/20250925T220000">https://www.gov.pl/obszaruzupelnieniazabudowy/pl.zippzp.11445/302302-POG/1POG-221OUZ/20250925T220000</a>
regulacja	<a href="https://www.gov.pl/obszaruzupelnieniazabudowy/pl.zippzp.11445/302302-POG/1POG-222OUZ/20250925T220000">https://www.gov.pl/obszaruzupelnieniazabudowy/pl.zippzp.11445/302302-POG/1POG-222OUZ/20250925T220000</a>
regulacja	<a href="https://www.gov.pl/obszaruzupelnieniazabudowy/pl.zippzp.11445/302302-POG/1POG-223OUZ/20250925T220000">https://www.gov.pl/obszaruzupelnieniazabudowy/pl.zippzp.11445/302302-POG/1POG-223OUZ/20250925T220000</a>
regulacja	<a href="https://www.gov.pl/obszaruzupelnieniazabudowy/pl.zippzp.11445/302302-POG/1POG-224OUZ/20250925T220000">https://www.gov.pl/obszaruzupelnieniazabudowy/pl.zippzp.11445/302302-POG/1POG-224OUZ/20250925T220000</a>
regulacja	<a href="https://www.gov.pl/obszaruzupelnieniazabudowy/pl.zippzp.11445/302302-POG/1POG-225OUZ/20250925T220000">https://www.gov.pl/obszaruzupelnieniazabudowy/pl.zippzp.11445/302302-POG/1POG-225OUZ/20250925T220000</a>
regulacja	<a href="https://www.gov.pl/obszaruzupelnieniazabudowy/pl.zippzp.11445/302302-POG/1POG-226OUZ/20250925T220000">https://www.gov.pl/obszaruzupelnieniazabudowy/pl.zippzp.11445/302302-POG/1POG-226OUZ/20250925T220000</a>
regulacja	<a href="https://www.gov.pl/obszaruzupelnieniazabudowy/pl.zippzp.11445/302302-POG/1POG-227OUZ/20250925T220000">https://www.gov.pl/obszaruzupelnieniazabudowy/pl.zippzp.11445/302302-POG/1POG-227OUZ/20250925T220000</a>
regulacja	<a href="https://www.gov.pl/obszaruzupelnieniazabudowy/pl.zippzp.11445/302302-POG/1POG-228OUZ/20250925T220000">https://www.gov.pl/obszaruzupelnieniazabudowy/pl.zippzp.11445/302302-POG/1POG-228OUZ/20250925T220000</a>
regulacja	<a href="https://www.gov.pl/obszaruzupelnieniazabudowy/pl.zippzp.11445/302302-POG/1POG-229OUZ/20250925T220000">https://www.gov.pl/obszaruzupelnieniazabudowy/pl.zippzp.11445/302302-POG/1POG-229OUZ/20250925T220000</a>
regulacja	<a href="https://www.gov.pl/obszaruzupelnieniazabudowy/pl.zippzp.11445/302302-POG/1POG-230OUZ/20250925T220000">https://www.gov.pl/obszaruzupelnieniazabudowy/pl.zippzp.11445/302302-POG/1POG-230OUZ/20250925T220000</a>
regulacja	<a href="https://www.gov.pl/obszaruzupelnieniazabudowy/pl.zippzp.11445/302302-POG/1POG-231OUZ/20250925T220000">https://www.gov.pl/obszaruzupelnieniazabudowy/pl.zippzp.11445/302302-POG/1POG-231OUZ/20250925T220000</a>
regulacja	<a href="https://www.gov.pl/obszaruzupelnieniazabudowy/pl.zippzp.11445/302302-POG/1POG-232OUZ/20250925T220000">https://www.gov.pl/obszaruzupelnieniazabudowy/pl.zippzp.11445/302302-POG/1POG-232OUZ/20250925T220000</a>
regulacja	<a href="https://www.gov.pl/obszaruzupelnieniazabudowy/pl.zippzp.11445/302302-POG/1POG-233OUZ/20250925T220000">https://www.gov.pl/obszaruzupelnieniazabudowy/pl.zippzp.11445/302302-POG/1POG-233OUZ/20250925T220000</a>
regulacja	<a href="https://www.gov.pl/obszaruzupelnieniazabudowy/pl.zippzp.11445/302302-POG/1POG-234OUZ/20250925T220000">https://www.gov.pl/obszaruzupelnieniazabudowy/pl.zippzp.11445/302302-POG/1POG-234OUZ/20250925T220000</a>
regulacja	<a href="https://www.gov.pl/obszaruzupelnieniazabudowy/pl.zippzp.11445/302302-POG/1POG-235OUZ/20250925T220000">https://www.gov.pl/obszaruzupelnieniazabudowy/pl.zippzp.11445/302302-POG/1POG-235OUZ/20250925T220000</a>

	<a href="https://www.gov.pl/obszaruzupelnieniazabudowy/pl.zippzp.11445/302302-pog/1pog-235ouz/20250925t220000">/ObszarUzupelnieniaZabudowy/PL.ZIPPZP.11445/302302-POG/1POG-235OUZ/20250925T220000</a>
regulacja	<a href="https://www.gov.pl/obszaruzupelnieniazabudowy/pl.zippzp.11445/302302-pog/1pog-236ouz/20250925t220000">https://www.gov.pl/zagospodarowanieprzestrzenne/app/obszaruzupelnieniazabudowy/pl.zippzp.11445/302302-POG/1POG-236OUZ/20250925T220000</a>
regulacja	<a href="https://www.gov.pl/obszaruzupelnieniazabudowy/pl.zippzp.11445/302302-pog/1pog-237ouz/20250925t220000">https://www.gov.pl/zagospodarowanieprzestrzenne/app/obszaruzupelnieniazabudowy/pl.zippzp.11445/302302-POG/1POG-237OUZ/20250925T220000</a>
regulacja	<a href="https://www.gov.pl/obszaruzupelnieniazabudowy/pl.zippzp.11445/302302-pog/1pog-238ouz/20250925t220000">https://www.gov.pl/zagospodarowanieprzestrzenne/app/obszaruzupelnieniazabudowy/pl.zippzp.11445/302302-POG/1POG-238OUZ/20250925T220000</a>
regulacja	<a href="https://www.gov.pl/obszaruzupelnieniazabudowy/pl.zippzp.11445/302302-pog/1pog-239ouz/20250925t220000">https://www.gov.pl/zagospodarowanieprzestrzenne/app/obszaruzupelnieniazabudowy/pl.zippzp.11445/302302-POG/1POG-239OUZ/20250925T220000</a>
regulacja	<a href="https://www.gov.pl/obszaruzupelnieniazabudowy/pl.zippzp.11445/302302-pog/1pog-240ouz/20250925t220000">https://www.gov.pl/zagospodarowanieprzestrzenne/app/obszaruzupelnieniazabudowy/pl.zippzp.11445/302302-POG/1POG-240OUZ/20250925T220000</a>
regulacja	<a href="https://www.gov.pl/obszaruzupelnieniazabudowy/pl.zippzp.11445/302302-pog/1pog-241ouz/20250925t220000">https://www.gov.pl/zagospodarowanieprzestrzenne/app/obszaruzupelnieniazabudowy/pl.zippzp.11445/302302-POG/1POG-241OUZ/20250925T220000</a>
regulacja	<a href="https://www.gov.pl/obszaruzupelnieniazabudowy/pl.zippzp.11445/302302-pog/1pog-242ouz/20250925t220000">https://www.gov.pl/zagospodarowanieprzestrzenne/app/obszaruzupelnieniazabudowy/pl.zippzp.11445/302302-POG/1POG-242OUZ/20250925T220000</a>
regulacja	<a href="https://www.gov.pl/obszaruzupelnieniazabudowy/pl.zippzp.11445/302302-pog/1pog-243ouz/20250925t220000">https://www.gov.pl/zagospodarowanieprzestrzenne/app/obszaruzupelnieniazabudowy/pl.zippzp.11445/302302-POG/1POG-243OUZ/20250925T220000</a>
regulacja	<a href="https://www.gov.pl/obszaruzupelnieniazabudowy/pl.zippzp.11445/302302-pog/1pog-244ouz/20250925t220000">https://www.gov.pl/zagospodarowanieprzestrzenne/app/obszaruzupelnieniazabudowy/pl.zippzp.11445/302302-POG/1POG-244OUZ/20250925T220000</a>
regulacja	<a href="https://www.gov.pl/obszaruzupelnieniazabudowy/pl.zippzp.11445/302302-pog/1pog-245ouz/20250925t220000">https://www.gov.pl/zagospodarowanieprzestrzenne/app/obszaruzupelnieniazabudowy/pl.zippzp.11445/302302-POG/1POG-245OUZ/20250925T220000</a>
regulacja	<a href="https://www.gov.pl/obszaruzupelnieniazabudowy/pl.zippzp.11445/302302-pog/1pog-246ouz/20250925t220000">https://www.gov.pl/zagospodarowanieprzestrzenne/app/obszaruzupelnieniazabudowy/pl.zippzp.11445/302302-POG/1POG-246OUZ/20250925T220000</a>
regulacja	<a href="https://www.gov.pl/obszaruzupelnieniazabudowy/pl.zippzp.11445/302302-pog/1pog-247ouz/20250925t220000">https://www.gov.pl/zagospodarowanieprzestrzenne/app/obszaruzupelnieniazabudowy/pl.zippzp.11445/302302-POG/1POG-247OUZ/20250925T220000</a>
regulacja	<a href="https://www.gov.pl/obszaruzupelnieniazabudowy/pl.zippzp.11445/302302-pog/1pog-248ouz/20250925t220000">https://www.gov.pl/zagospodarowanieprzestrzenne/app/obszaruzupelnieniazabudowy/pl.zippzp.11445/302302-POG/1POG-248OUZ/20250925T220000</a>
regulacja	<a href="https://www.gov.pl/obszaruzupelnieniazabudowy/pl.zippzp.11445/302302-pog/1pog-249ouz/20250925t220000">https://www.gov.pl/zagospodarowanieprzestrzenne/app/obszaruzupelnieniazabudowy/pl.zippzp.11445/302302-POG/1POG-249OUZ/20250925T220000</a>
regulacja	<a href="https://www.gov.pl/obszaruzupelnieniazabudowy/pl.zippzp.11445/302302-pog/1pog-250ouz/20250925t220000">https://www.gov.pl/zagospodarowanieprzestrzenne/app/obszaruzupelnieniazabudowy/pl.zippzp.11445/302302-POG/1POG-250OUZ/20250925T220000</a>
regulacja	<a href="https://www.gov.pl/obszaruzupelnieniazabudowy/pl.zippzp.11445/302302-pog/1pog-251ouz/20250925t220000">https://www.gov.pl/zagospodarowanieprzestrzenne/app/obszaruzupelnieniazabudowy/pl.zippzp.11445/302302-POG/1POG-251OUZ/20250925T220000</a>
regulacja	<a href="https://www.gov.pl/obszaruzupelnieniazabudowy/pl.zippzp.11445/302302-pog/1pog-252ouz/20250925t220000">https://www.gov.pl/zagospodarowanieprzestrzenne/app/obszaruzupelnieniazabudowy/pl.zippzp.11445/302302-POG/1POG-252OUZ/20250925T220000</a>


	<a href="https://www.gov.pl/obszaruzupelnieniazabudowy/PL.ZIPPZP.11445/302302-POG/1POG-252OUZ/20250925T220000">/ObszarUzupelnieniaZabudowy/PL.ZIPPZP.11445/302302-POG/1POG-252OUZ/20250925T220000</a>
regulacja	<a href="https://www.gov.pl/obszaruzupelnieniazabudowy/PL.ZIPPZP.11445/302302-POG/1POG-253OUZ/20250925T220000">https://www.gov.pl/obszaruzupelnieniazabudowy/PL.ZIPPZP.11445/302302-POG/1POG-253OUZ/20250925T220000</a>
regulacja	<a href="https://www.gov.pl/obszaruzupelnieniazabudowy/PL.ZIPPZP.11445/302302-POG/1POG-254OUZ/20250925T220000">https://www.gov.pl/obszaruzupelnieniazabudowy/PL.ZIPPZP.11445/302302-POG/1POG-254OUZ/20250925T220000</a>
regulacja	<a href="https://www.gov.pl/obszaruzupelnieniazabudowy/PL.ZIPPZP.11445/302302-POG/1POG-255OUZ/20250925T220000">https://www.gov.pl/obszaruzupelnieniazabudowy/PL.ZIPPZP.11445/302302-POG/1POG-255OUZ/20250925T220000</a>
regulacja	<a href="https://www.gov.pl/obszaruzupelnieniazabudowy/PL.ZIPPZP.11445/302302-POG/1POG-256OUZ/20250925T220000">https://www.gov.pl/obszaruzupelnieniazabudowy/PL.ZIPPZP.11445/302302-POG/1POG-256OUZ/20250925T220000</a>
regulacja	<a href="https://www.gov.pl/obszaruzupelnieniazabudowy/PL.ZIPPZP.11445/302302-POG/1POG-257OUZ/20250925T220000">https://www.gov.pl/obszaruzupelnieniazabudowy/PL.ZIPPZP.11445/302302-POG/1POG-257OUZ/20250925T220000</a>
regulacja	<a href="https://www.gov.pl/obszaruzupelnieniazabudowy/PL.ZIPPZP.11445/302302-POG/1POG-258OUZ/20250925T220000">https://www.gov.pl/obszaruzupelnieniazabudowy/PL.ZIPPZP.11445/302302-POG/1POG-258OUZ/20250925T220000</a>
regulacja	<a href="https://www.gov.pl/obszaruzupelnieniazabudowy/PL.ZIPPZP.11445/302302-POG/1POG-259OUZ/20250925T220000">https://www.gov.pl/obszaruzupelnieniazabudowy/PL.ZIPPZP.11445/302302-POG/1POG-259OUZ/20250925T220000</a>
regulacja	<a href="https://www.gov.pl/obszaruzupelnieniazabudowy/PL.ZIPPZP.11445/302302-POG/1POG-260OUZ/20250925T220000">https://www.gov.pl/obszaruzupelnieniazabudowy/PL.ZIPPZP.11445/302302-POG/1POG-260OUZ/20250925T220000</a>
regulacja	<a href="https://www.gov.pl/obszaruzupelnieniazabudowy/PL.ZIPPZP.11445/302302-POG/1POG-261OUZ/20250925T220000">https://www.gov.pl/obszaruzupelnieniazabudowy/PL.ZIPPZP.11445/302302-POG/1POG-261OUZ/20250925T220000</a>
regulacja	<a href="https://www.gov.pl/obszaruzupelnieniazabudowy/PL.ZIPPZP.11445/302302-POG/1POG-262OUZ/20250925T220000">https://www.gov.pl/obszaruzupelnieniazabudowy/PL.ZIPPZP.11445/302302-POG/1POG-262OUZ/20250925T220000</a>
regulacja	<a href="https://www.gov.pl/obszaruzupelnieniazabudowy/PL.ZIPPZP.11445/302302-POG/1POG-263OUZ/20250925T220000">https://www.gov.pl/obszaruzupelnieniazabudowy/PL.ZIPPZP.11445/302302-POG/1POG-263OUZ/20250925T220000</a>
regulacja	<a href="https://www.gov.pl/obszaruzupelnieniazabudowy/PL.ZIPPZP.11445/302302-POG/1POG-264OUZ/20250925T220000">https://www.gov.pl/obszaruzupelnieniazabudowy/PL.ZIPPZP.11445/302302-POG/1POG-264OUZ/20250925T220000</a>
regulacja	<a href="https://www.gov.pl/obszaruzupelnieniazabudowy/PL.ZIPPZP.11445/302302-POG/1POG-265OUZ/20250925T220000">https://www.gov.pl/obszaruzupelnieniazabudowy/PL.ZIPPZP.11445/302302-POG/1POG-265OUZ/20250925T220000</a>
regulacja	<a href="https://www.gov.pl/obszaruzupelnieniazabudowy/PL.ZIPPZP.11445/302302-POG/1POG-266OUZ/20250925T220000">https://www.gov.pl/obszaruzupelnieniazabudowy/PL.ZIPPZP.11445/302302-POG/1POG-266OUZ/20250925T220000</a>
regulacja	<a href="https://www.gov.pl/obszaruzupelnieniazabudowy/PL.ZIPPZP.11445/302302-POG/1POG-267OUZ/20250925T220000">https://www.gov.pl/obszaruzupelnieniazabudowy/PL.ZIPPZP.11445/302302-POG/1POG-267OUZ/20250925T220000</a>
regulacja	<a href="https://www.gov.pl/obszaruzupelnieniazabudowy/PL.ZIPPZP.11445/302302-POG/1POG-268OUZ/20250925T220000">https://www.gov.pl/obszaruzupelnieniazabudowy/PL.ZIPPZP.11445/302302-POG/1POG-268OUZ/20250925T220000</a>
regulacja	<a href="https://www.gov.pl/obszaruzupelnieniazabudowy/PL.ZIPPZP.11445/302302-POG/1POG-269OUZ/20250925T220000">https://www.gov.pl/obszaruzupelnieniazabudowy/PL.ZIPPZP.11445/302302-POG/1POG-269OUZ/20250925T220000</a>

	<a href="https://www.gov.pl/zagospodarowanieprzestrzenne/app/ObszarUzupelnieniaZabudowy/PL.ZIPPZP.11445/302302-POG/1POG-269OUZ/20250925T220000">/ObszarUzupelnieniaZabudowy/PL.ZIPPZP.11445/302302-POG/1POG-269OUZ/20250925T220000</a>
regulacja	<a href="https://www.gov.pl/zagospodarowanieprzestrzenne/app/ObszarUzupelnieniaZabudowy/PL.ZIPPZP.11445/302302-POG/1POG-270OUZ/20250925T220000">https://www.gov.pl/zagospodarowanieprzestrzenne/app/ObszarUzupelnieniaZabudowy/PL.ZIPPZP.11445/302302-POG/1POG-270OUZ/20250925T220000</a>
regulacja	<a href="https://www.gov.pl/zagospodarowanieprzestrzenne/app/ObszarUzupelnieniaZabudowy/PL.ZIPPZP.11445/302302-POG/1POG-271OUZ/20250925T220000">https://www.gov.pl/zagospodarowanieprzestrzenne/app/ObszarUzupelnieniaZabudowy/PL.ZIPPZP.11445/302302-POG/1POG-271OUZ/20250925T220000</a>
regulacja	<a href="https://www.gov.pl/zagospodarowanieprzestrzenne/app/ObszarUzupelnieniaZabudowy/PL.ZIPPZP.11445/302302-POG/1POG-272OUZ/20250925T220000">https://www.gov.pl/zagospodarowanieprzestrzenne/app/ObszarUzupelnieniaZabudowy/PL.ZIPPZP.11445/302302-POG/1POG-272OUZ/20250925T220000</a>
regulacja	<a href="https://www.gov.pl/zagospodarowanieprzestrzenne/app/ObszarUzupelnieniaZabudowy/PL.ZIPPZP.11445/302302-POG/1POG-273OUZ/20250925T220000">https://www.gov.pl/zagospodarowanieprzestrzenne/app/ObszarUzupelnieniaZabudowy/PL.ZIPPZP.11445/302302-POG/1POG-273OUZ/20250925T220000</a>
regulacja	<a href="https://www.gov.pl/zagospodarowanieprzestrzenne/app/ObszarUzupelnieniaZabudowy/PL.ZIPPZP.11445/302302-POG/1POG-274OUZ/20250925T220000">https://www.gov.pl/zagospodarowanieprzestrzenne/app/ObszarUzupelnieniaZabudowy/PL.ZIPPZP.11445/302302-POG/1POG-274OUZ/20250925T220000</a>
regulacja	<a href="https://www.gov.pl/zagospodarowanieprzestrzenne/app/ObszarUzupelnieniaZabudowy/PL.ZIPPZP.11445/302302-POG/1POG-275OUZ/20250925T220000">https://www.gov.pl/zagospodarowanieprzestrzenne/app/ObszarUzupelnieniaZabudowy/PL.ZIPPZP.11445/302302-POG/1POG-275OUZ/20250925T220000</a>
regulacja	<a href="https://www.gov.pl/zagospodarowanieprzestrzenne/app/ObszarUzupelnieniaZabudowy/PL.ZIPPZP.11445/302302-POG/1POG-276OUZ/20250925T220000">https://www.gov.pl/zagospodarowanieprzestrzenne/app/ObszarUzupelnieniaZabudowy/PL.ZIPPZP.11445/302302-POG/1POG-276OUZ/20250925T220000</a>
regulacja	<a href="https://www.gov.pl/zagospodarowanieprzestrzenne/app/ObszarUzupelnieniaZabudowy/PL.ZIPPZP.11445/302302-POG/1POG-277OUZ/20250925T220000">https://www.gov.pl/zagospodarowanieprzestrzenne/app/ObszarUzupelnieniaZabudowy/PL.ZIPPZP.11445/302302-POG/1POG-277OUZ/20250925T220000</a>
regulacja	<a href="https://www.gov.pl/zagospodarowanieprzestrzenne/app/ObszarUzupelnieniaZabudowy/PL.ZIPPZP.11445/302302-POG/1POG-278OUZ/20250925T220000">https://www.gov.pl/zagospodarowanieprzestrzenne/app/ObszarUzupelnieniaZabudowy/PL.ZIPPZP.11445/302302-POG/1POG-278OUZ/20250925T220000</a>
regulacja	<a href="https://www.gov.pl/zagospodarowanieprzestrzenne/app/ObszarUzupelnieniaZabudowy/PL.ZIPPZP.11445/302302-POG/1POG-279OUZ/20250925T220000">https://www.gov.pl/zagospodarowanieprzestrzenne/app/ObszarUzupelnieniaZabudowy/PL.ZIPPZP.11445/302302-POG/1POG-279OUZ/20250925T220000</a>
regulacja	<a href="https://www.gov.pl/zagospodarowanieprzestrzenne/app/ObszarUzupelnieniaZabudowy/PL.ZIPPZP.11445/302302-POG/1POG-280OUZ/20250925T220000">https://www.gov.pl/zagospodarowanieprzestrzenne/app/ObszarUzupelnieniaZabudowy/PL.ZIPPZP.11445/302302-POG/1POG-280OUZ/20250925T220000</a>
dokument formalny	PL.ZIPPZP.11445_302302-POG_III_15_2024_doc
identyfier	<a href="https://www.gov.pl/zagospodarowanieprzestrzenne/app/DokumentFormalny/PL.ZIPPZP.11445/302302-POG/III_15_2024_doc">https://www.gov.pl/zagospodarowanieprzestrzenne/app/DokumentFormalny/PL.ZIPPZP.11445/302302-POG/III_15_2024_doc</a>
przestrzen nazw	PL.ZIPPZP.11445/302302-POG
lokalny id	III_15_2024_doc
tytul	Uchwała nr III/15/2024 Rady Gminy Łądek z dnia 29 maja 2024 r. w sprawie przystąpienia do sporządzenia planu ogólnego gminy Łądek
relacja wzgledem app	przystąpienie
data	2024-05-29 utworzenie
lacze	<a href="https://bip.gminaladek.pl/fls/bip_pliki/2024_06/BIPF61A46E97B6BF1Z/Uchwała.III.15.2024.2024-05-29.pdf">https://bip.gminaladek.pl/fls/bip_pliki/2024_06/BIPF61A46E97B6BF1Z/Uchwała.III.15.2024.2024-05-29.pdf</a>
przystapienie	<a href="https://www.gov.pl/zagospodarowanieprzestrzenne/app/AktPlanowaniaPrzestrzennego/PL.ZIPPZP.11445/302302-POG/1POG">https://www.gov.pl/zagospodarowanieprzestrzenne/app/AktPlanowaniaPrzestrzennego/PL.ZIPPZP.11445/302302-POG/1POG</a>


<b>strefa planistyczna</b>	PL.ZIPPZP.11445_302302-POG_1POG-1SK_20251006T220000
<b>identyfier</b>	<a href="https://www.gov.pl/zagospodarowanieprzestrzenne/app/StrefaPlanistyczna/PL.ZIPPZP.11445/302302-POG/1POG-1SK/20251006T220000">https://www.gov.pl/zagospodarowanieprzestrzenne/app/StrefaPlanistyczna/PL.ZIPPZP.11445/302302-POG/1POG-1SK/20251006T220000</a>
<b>przestrzen nazw</b>	PL.ZIPPZP.11445/302302-POG
<b>lokalny id</b>	1POG-1SK
<b>wersja id</b>	20251006T220000
<b>poczatek wersji obiektu</b>	2025-10-06T22:00
<b>nazwa</b>	strefa komunikacyjna
<b>oznaczenie</b>	1SK
<b>symbol</b>	SK
<b>obowiazuje od</b>	2025-10-06
<b>obowiazuje do</b>	obecnie
<b>status</b>	w opracowaniu <a href="https://inspire.ec.europa.eu/codelist/ProcessStepGeneralValue/elaboration">https://inspire.ec.europa.eu/codelist/ProcessStepGeneralValue/elaboration</a>
<b>charakter ustalenia</b>	ogólnie wiążące <a href="https://inspire.ec.europa.eu/codelist/RegulationNatureValue/generallyBinding">https://inspire.ec.europa.eu/codelist/RegulationNatureValue/generallyBinding</a>
<b>profil podstawowy</b>	teren autostrady teren drogi ekspresowej teren drogi głównej ruchu przyspieszonego teren drogi głównej teren komunikacji kolejowej i szynowej teren komunikacji kolei linowej teren komunikacji wodnej teren komunikacji lotniczej teren obsługi komunikacji teren ogrodów działkowych teren infrastruktury technicznej
<b>geometria</b>	
<b>plan</b>	<a href="https://www.gov.pl/zagospodarowanieprzestrzenne/app/AktPlanowaniaPrzestrzennego/PL.ZIPPZP.11445/302302-POG/1POG">https://www.gov.pl/zagospodarowanieprzestrzenne/app/AktPlanowaniaPrzestrzennego/PL.ZIPPZP.11445/302302-POG/1POG</a>
<b>strefa planistyczna</b>	PL.ZIPPZP.11445_302302-POG_1POG-1SP_20251006T220000
<b>identyfier</b>	<a href="https://www.gov.pl/zagospodarowanieprzestrzenne/app/StrefaPlanistyczna/PL.ZIPPZP.11445/302302-POG/1POG-1SP/20251006T220000">https://www.gov.pl/zagospodarowanieprzestrzenne/app/StrefaPlanistyczna/PL.ZIPPZP.11445/302302-POG/1POG-1SP/20251006T220000</a>
<b>przestrzen nazw</b>	PL.ZIPPZP.11445/302302-POG

lokalny id	1POG-1SP
wersja id	20251006T220000
początek wersji obiektu	2025-10-06T22:00
nazwa	strefa gospodarcza
oznaczenie	1SP
symbol	SP
obowiązuje od	2025-10-06
obowiązuje do	obecnie
status	w opracowaniu <a href="https://inspire.ec.europa.eu/codelist/ProcessStepGeneralValue/elaboration">https://inspire.ec.europa.eu/codelist/ProcessStepGeneralValue/elaboration</a>
charakter ustalenia	ogólnie wiążące <a href="https://inspire.ec.europa.eu/codelist/RegulationNatureValue/generallyBinding">https://inspire.ec.europa.eu/codelist/RegulationNatureValue/generallyBinding</a>
profil podstawowy	teren produkcji teren komunikacji teren zieleni urządzonej teren ogrodów działkowych teren infrastruktury technicznej
profil dodatkowy	teren usług
maksymalna nadziemna intensywność zabudowy	0.8
maksymalny udział powierzchni zabudowy	40%
maksymalna wysokość zabudowy	12.0 m
minimalny udział powierzchni biologicznie czynnej	20%
geometria	
plan	<a href="https://www.gov.pl/zagospodarowanieprzestrzenne/app/AktPlanowaniaPrzestrzennego/PL.ZIPPZP.11445/302302-POG/1POG">https://www.gov.pl/zagospodarowanieprzestrzenne/app/AktPlanowaniaPrzestrzennego/PL.ZIPPZP.11445/302302-POG/1POG</a>
strefa planistyczna	PL.ZIPPZP.11445_302302-POG_1POG-1SZ_20251006T220000
identyfier	<a href="https://www.gov.pl/zagospodarowanieprzestrzenne/app/StrefaPlanistyczna/PL.ZIPPZP.11445/302302-POG/1POG-1SZ/20251006T220000">https://www.gov.pl/zagospodarowanieprzestrzenne/app/StrefaPlanistyczna/PL.ZIPPZP.11445/302302-POG/1POG-1SZ/20251006T220000</a>
przestrzeń nazw	PL.ZIPPZP.11445/302302-POG
lokalny id	1POG-1SZ
wersja id	20251006T220000





<b>początek wersji obiektu</b>	2025-10-06T22:00
<b>nazwa</b>	strefa wielofunkcyjna z zabudową zagrodową
<b>oznaczenie</b>	1SZ
<b>symbol</b>	SZ
<b>obowiązuje od</b>	2025-10-06
<b>obowiązuje do</b>	obecnie
<b>status</b>	w opracowaniu <a href="https://inspire.ec.europa.eu/codelist/ProcessStepGeneralValue/elaboration">https://inspire.ec.europa.eu/codelist/ProcessStepGeneralValue/elaboration</a>
<b>charakter ustalenia</b>	ogólnie wiążące <a href="https://inspire.ec.europa.eu/codelist/RegulationNatureValue/generallyBinding">https://inspire.ec.europa.eu/codelist/RegulationNatureValue/generallyBinding</a>
<b>profil podstawowy</b>	teren zabudowy zagrodowej teren produkcji w gospodarstwach rolnych teren akwakultury i obsługi rybactwa teren komunikacji teren zieleni urządzonej teren ogrodów działkowych teren infrastruktury technicznej
<b>maksymalna nadziemna intensywność zabudowy</b>	0.5
<b>maksymalny udział powierzchni zabudowy</b>	25%
<b>maksymalna wysokość zabudowy</b>	9.0 m
<b>minimalny udział powierzchni biologicznie czynnej</b>	40%
<b>geometria</b>	
<b>plan</b>	<a href="https://www.gov.pl/zagospodarowanieprzestrzenne/app/AktPlanowaniaPrzestrzennego/PL.ZIPPZP.11445/302302-POG/1POG">https://www.gov.pl/zagospodarowanieprzestrzenne/app/AktPlanowaniaPrzestrzennego/PL.ZIPPZP.11445/302302-POG/1POG</a>
<b>strefa planistyczna</b>	PL.ZIPPZP.11445_302302-POG_1POG-1SJ_20251006T220000
<b>identyfikator</b>	<a href="https://www.gov.pl/zagospodarowanieprzestrzenne/app/StrefaPlanistyczna/PL.ZIPPZP.11445/302302-POG/1POG-1SJ/20251006T220000">https://www.gov.pl/zagospodarowanieprzestrzenne/app/StrefaPlanistyczna/PL.ZIPPZP.11445/302302-POG/1POG-1SJ/20251006T220000</a>
<b>przestrzeń nazw</b>	PL.ZIPPZP.11445/302302-POG
<b>lokalny id</b>	1POG-1SJ
<b>wersja id</b>	20251006T220000
<b>początek wersji obiektu</b>	2025-10-06T22:00

<b>nazwa</b>	strefa wielofunkcyjna z zabudową mieszkaniową jednorodzinną
<b>oznaczenie</b>	1SJ
<b>symbol</b>	SJ
<b>obowiązuje od</b>	2025-10-06
<b>obowiązuje do</b>	obecnie
<b>status</b>	w opracowaniu <a href="https://inspire.ec.europa.eu/codelist/ProcessStepGeneralValue/elaboration">https://inspire.ec.europa.eu/codelist/ProcessStepGeneralValue/elaboration</a>
<b>charakter ustalenia</b>	ogólnie wiążące <a href="https://inspire.ec.europa.eu/codelist/RegulationNatureValue/generallyBinding">https://inspire.ec.europa.eu/codelist/RegulationNatureValue/generallyBinding</a>
<b>profil podstawowy</b>	teren zabudowy mieszkaniowej jednorodzinnej teren usług teren komunikacji teren zieleni urządzonej teren ogrodów działkowych teren infrastruktury technicznej
<b>maksymalna nadziemna intensywność zabudowy</b>	0.6
<b>maksymalny udział powierzchni zabudowy</b>	30%
<b>maksymalna wysokość zabudowy</b>	9.0 m
<b>minimalny udział powierzchni biologicznie czynnej</b>	40%
<b>geometria</b>	
<b>plan</b>	<a href="https://www.gov.pl/zagospodarowanieprzestrzenne/app/AktPlanowaniaPrzestrzennego/PL.ZIPPZP.11445/302302-POG/1POG">https://www.gov.pl/zagospodarowanieprzestrzenne/app/AktPlanowaniaPrzestrzennego/PL.ZIPPZP.11445/302302-POG/1POG</a>
<b>strefa planistyczna</b>	PL.ZIPPZP.11445_302302-POG_1POG-1SI_20251006T220000
<b>identyfikator</b>	<a href="https://www.gov.pl/zagospodarowanieprzestrzenne/app/StrefaPlanistyczna/PL.ZIPPZP.11445/302302-POG/1POG-1SI/20251006T220000">https://www.gov.pl/zagospodarowanieprzestrzenne/app/StrefaPlanistyczna/PL.ZIPPZP.11445/302302-POG/1POG-1SI/20251006T220000</a>
<b>przestrzeń nazw</b>	PL.ZIPPZP.11445/302302-POG
<b>lokalny id</b>	1POG-1SI
<b>wersja id</b>	20251006T220000
<b>początek wersji obiektu</b>	2025-10-06T22:00
<b>nazwa</b>	strefa infrastrukturalna
<b>oznaczenie</b>	1SI

<b>symbol</b>	SI
<b>obowiazuje od</b>	2025-10-06
<b>obowiazuje do</b>	obecnie
<b>status</b>	w opracowaniu <a href="https://inspire.ec.europa.eu/codelist/ProcessStepGeneralValue/elaboration">https://inspire.ec.europa.eu/codelist/ProcessStepGeneralValue/elaboration</a>
<b>charakter ustalenia</b>	ogólnie wiążące <a href="https://inspire.ec.europa.eu/codelist/RegulationNatureValue/generallyBinding">https://inspire.ec.europa.eu/codelist/RegulationNatureValue/generallyBinding</a>
<b>profil podstawowy</b>	teren infrastruktury technicznej teren komunikacji teren ogrodów działkowych
<b>maksymalna nadziemna intensywnosc zabudowy</b>	0.3
<b>maksymalny udzial powierzchni zabudowy</b>	30%
<b>maksymalna wysokosc zabudowy</b>	8.0 m
<b>minimalny udzial powierzchni biologicznie czynnej</b>	20%
<b>geometria</b>	
<b>plan</b>	<a href="https://www.gov.pl/zagospodarowanieprzestrzenne/app/AktPlanowaniaPrzestrzennego/PL.ZIPPZP.11445/302302-POG/1POG">https://www.gov.pl/zagospodarowanieprzestrzenne/app/AktPlanowaniaPrzestrzennego/PL.ZIPPZP.11445/302302-POG/1POG</a>
<b>strefa planistyczna</b>	PL.ZIPPZP.11445_302302-POG_1POG-1SU_20251006T220000
<b>identfier</b>	<a href="https://www.gov.pl/zagospodarowanieprzestrzenne/app/StrefaPlanistyczna/PL.ZIPPZP.11445/302302-POG/1POG-1SU/20251006T220000">https://www.gov.pl/zagospodarowanieprzestrzenne/app/StrefaPlanistyczna/PL.ZIPPZP.11445/302302-POG/1POG-1SU/20251006T220000</a>
<b>przestrzen nazw</b>	PL.ZIPPZP.11445/302302-POG
<b>lokalny id</b>	1POG-1SU
<b>wersja id</b>	20251006T220000
<b>poczatek wersji obiektu</b>	2025-10-06T22:00
<b>nazwa</b>	strefa usługowa
<b>oznaczenie</b>	1SU
<b>symbol</b>	SU
<b>obowiazuje od</b>	2025-10-06
<b>obowiazuje do</b>	obecnie
<b>status</b>	w opracowaniu

	<a href="https://inspire.ec.europa.eu/codelist/ProcessStepGeneralValue/elaboration">https://inspire.ec.europa.eu/codelist/ProcessStepGeneralValue/elaboration</a>
<b>charakter ustalenia</b>	ogólnie wiążące <a href="https://inspire.ec.europa.eu/codelist/RegulationNatureValue/generallyBinding">https://inspire.ec.europa.eu/codelist/RegulationNatureValue/generallyBinding</a>
<b>profil podstawowy</b>	teren usług teren komunikacji teren zieleni urządzonej teren ogrodów działkowych teren infrastruktury technicznej
<b>maksymalna nadziemna intensywnosc zabudowy</b>	0.3
<b>maksymalny udział powierzchni zabudowy</b>	30%
<b>maksymalna wysokosc zabudowy</b>	8.0 m
<b>minimalny udział powierzchni biologicznie czynnej</b>	30%
<b>geometria</b> Nie można pobrać podglądu podkładu mapowego. Usługa WMTS jest teraz niedostępna.	
<b>plan</b>	<a href="https://www.gov.pl/zagospodarowanieprzestrzenne/app/AktPlanowaniaPrzestrzennego/PL.ZIPPZP.11445/302302-POG/1POG">https://www.gov.pl/zagospodarowanieprzestrzenne/app/AktPlanowaniaPrzestrzennego/PL.ZIPPZP.11445/302302-POG/1POG</a>
<b>strefa planistyczna</b>	PL.ZIPPZP.11445_302302-POG_1POG-1SR_20251006T220000
<b>identfier</b>	<a href="https://www.gov.pl/zagospodarowanieprzestrzenne/app/StrefaPlanistyczna/PL.ZIPPZP.11445/302302-POG/1POG-1SR/20251006T220000">https://www.gov.pl/zagospodarowanieprzestrzenne/app/StrefaPlanistyczna/PL.ZIPPZP.11445/302302-POG/1POG-1SR/20251006T220000</a>
<b>przestrzen nazw</b>	PL.ZIPPZP.11445/302302-POG
<b>lokalny id</b>	1POG-1SR
<b>wersja id</b>	20251006T220000
<b>początek wersji obiektu</b>	2025-10-06T22:00
<b>nazwa</b>	strefa produkcji rolniczej
<b>oznaczenie</b>	1SR
<b>symbol</b>	SR
<b>obowiązuje od</b>	2025-10-06
<b>obowiązuje do</b>	obecnie
<b>status</b>	w opracowaniu <a href="https://inspire.ec.europa.eu/codelist/ProcessStepGeneralValue/elaboration">https://inspire.ec.europa.eu/codelist/ProcessStepGeneralValue/elaboration</a>
<b>charakter ustalenia</b>	ogólnie wiążące


	<a href="https://inspire.ec.europa.eu/codelist/RegulationNatureValue/generallyBinding">https://inspire.ec.europa.eu/codelist/RegulationNatureValue/generallyBinding</a>
<b>profil podstawowy</b>	teren produkcji w gospodarstwach rolnych teren wielkotowarowej produkcji rolnej teren akwakultury i obsługi rybactwa teren komunikacji teren ogrodów działkowych teren infrastruktury technicznej
<b>maksymalna nadziemna intensywnosc zabudowy</b>	0.3
<b>maksymalny udzial powierzchni zabudowy</b>	30%
<b>maksymalna wysokosc zabudowy</b>	9.0 m
<b>minimalny udzial powierzchni biologicznie czynnej</b>	30%
<b>geometria</b>	
<b>plan</b>	<a href="https://www.gov.pl/zagospodarowanieprzestrzenne/app/AktPlanowaniaPrzestrzennego/PL.ZIPPZP.11445/302302-POG/1POG">https://www.gov.pl/zagospodarowanieprzestrzenne/app/AktPlanowaniaPrzestrzennego/PL.ZIPPZP.11445/302302-POG/1POG</a>
<b>strefa planistyczna</b>	PL.ZIPPZP.11445_302302-POG_1POG-1SC_20251006T220000
<b>identfier</b>	<a href="https://www.gov.pl/zagospodarowanieprzestrzenne/app/StrefaPlanistyczna/PL.ZIPPZP.11445/302302-POG/1POG-1SC/20251006T220000">https://www.gov.pl/zagospodarowanieprzestrzenne/app/StrefaPlanistyczna/PL.ZIPPZP.11445/302302-POG/1POG-1SC/20251006T220000</a>
<b>przestrzen nazw</b>	PL.ZIPPZP.11445/302302-POG
<b>lokalny id</b>	1POG-1SC
<b>wersja id</b>	20251006T220000
<b>poczatek wersji obiektu</b>	2025-10-06T22:00
<b>nazwa</b>	strefa cmentarzy
<b>oznaczenie</b>	1SC
<b>symbol</b>	SC
<b>obowiazuje od</b>	2025-10-06
<b>obowiazuje do</b>	obecnie
<b>status</b>	w opracowaniu <a href="https://inspire.ec.europa.eu/codelist/ProcessStepGeneralValue/elaboration">https://inspire.ec.europa.eu/codelist/ProcessStepGeneralValue/elaboration</a>
<b>charakter ustalenia</b>	ogólnie wiążące <a href="https://inspire.ec.europa.eu/codelist/RegulationNatureValue/generallyBinding">https://inspire.ec.europa.eu/codelist/RegulationNatureValue/generallyBinding</a>


<b>profil podstawowy</b>	teren cmentarza teren komunikacji teren zieleni urządzonej teren ogrodów działkowych teren infrastruktury technicznej
<b>maksymalna nadziemna intensywnosc zabudowy</b>	0.1
<b>maksymalny udzial powierzchni zabudowy</b>	10%
<b>maksymalna wysokosc zabudowy</b>	7.0 m
<b>minimalny udzial powierzchni biologicznie czynnej</b>	30%
<b>geometria</b>	
<b>plan</b>	<a href="https://www.gov.pl/zagospodarowanieprzestrzenne/app/AktPlanowaniaPrzestrzennego/PL.ZIPPZP.11445/302302-POG/1POG">https://www.gov.pl/zagospodarowanieprzestrzenne/app/AktPlanowaniaPrzestrzennego/PL.ZIPPZP.11445/302302-POG/1POG</a>
<b>strefa planistyczna</b>	PL.ZIPPZP.11445_302302-POG_1POG-1SN_20251006T220000
<b>identfier</b>	<a href="https://www.gov.pl/zagospodarowanieprzestrzenne/app/StrefaPlanistyczna/PL.ZIPPZP.11445/302302-POG/1POG-1SN/20251006T220000">https://www.gov.pl/zagospodarowanieprzestrzenne/app/StrefaPlanistyczna/PL.ZIPPZP.11445/302302-POG/1POG-1SN/20251006T220000</a>
<b>przestrzen nazw</b>	PL.ZIPPZP.11445/302302-POG
<b>lokalny id</b>	1POG-1SN
<b>wersja id</b>	20251006T220000
<b>poczatek wersji obiektu</b>	2025-10-06T22:00
<b>nazwa</b>	strefa zieleni i rekreacji
<b>oznaczenie</b>	1SN
<b>symbol</b>	SN
<b>obowiazuje od</b>	2025-10-06
<b>obowiazuje do</b>	obecnie
<b>status</b>	w opracowaniu <a href="https://inspire.ec.europa.eu/codelist/ProcessStepGeneralValue/elaboration">https://inspire.ec.europa.eu/codelist/ProcessStepGeneralValue/elaboration</a>
<b>charakter ustalenia</b>	ogólnie wiążące <a href="https://inspire.ec.europa.eu/codelist/RegulationNatureValue/generallyBinding">https://inspire.ec.europa.eu/codelist/RegulationNatureValue/generallyBinding</a>
<b>profil podstawowy</b>	teren zieleni urządzonej teren plaży teren wód teren komunikacji



	teren ogrodów działkowych teren infrastruktury technicznej
<b>profil dodatkowy</b>	teren usług sportu i rekreacji teren usług kultury i rozrywki teren usług handlu detalicznego teren usług gastronomii teren usług turystyki teren usług nauki teren usług edukacji teren usług zdrowia i pomocy społecznej teren zieleni naturalnej teren lasu
<b>maksymalna nadziemna intensywnosc zabudowy</b>	0.1
<b>maksymalny udzial powierzchni zabudowy</b>	10%
<b>maksymalna wysokosc zabudowy</b>	8.0 m
<b>minimalny udzial powierzchni biologicznie czynnej</b>	50%
<b>geometria</b>	
<b>plan</b>	<a href="https://www.gov.pl/zagospodarowanieprzestrzenne/app/AktPlanowaniaPrzestrzennego/PL.ZIPPZP.11445/302302-POG/1POG">https://www.gov.pl/zagospodarowanieprzestrzenne/app/AktPlanowaniaPrzestrzennego/PL.ZIPPZP.11445/302302-POG/1POG</a>
<b>strefa planistyczna</b>	PL.ZIPPZP.11445_302302-POG_1POG-1SO_20251006T220000
<b>identfier</b>	<a href="https://www.gov.pl/zagospodarowanieprzestrzenne/app/StrefaPlanistyczna/PL.ZIPPZP.11445/302302-POG/1POG-1SO/20251006T220000">https://www.gov.pl/zagospodarowanieprzestrzenne/app/StrefaPlanistyczna/PL.ZIPPZP.11445/302302-POG/1POG-1SO/20251006T220000</a>
<b>przestrzen nazw</b>	PL.ZIPPZP.11445/302302-POG
<b>lokalny id</b>	1POG-1SO
<b>wersja id</b>	20251006T220000
<b>poczatek wersji obiektu</b>	2025-10-06T22:00
<b>nazwa</b>	strefa otwarta
<b>oznaczenie</b>	1SO
<b>symbol</b>	SO
<b>obowiazuje od</b>	2025-10-06
<b>obowiazuje do</b>	obecnie
<b>status</b>	w opracowaniu <a href="https://inspire.ec.europa.eu/codelist/ProcessStepGeneralValue/elaboration">https://inspire.ec.europa.eu/codelist/ProcessStepGeneralValue/elaboration</a>


<b>charakter ustalenia</b>	ogólnie wiążące <a href="https://inspire.ec.europa.eu/codelist/RegulationNatureValue/generallyBinding">https://inspire.ec.europa.eu/codelist/RegulationNatureValue/generallyBinding</a>
<b>profil podstawowy</b>	teren rolnictwa z zakazem zabudowy teren lasu teren zieleni naturalnej teren wód teren komunikacji teren ogrodów działkowych teren infrastruktury technicznej
<b>maksymalna nadziemna intensywność zabudowy</b>	0
<b>maksymalny udział powierzchni zabudowy</b>	0%
<b>maksymalna wysokość zabudowy</b>	0.0 m
<b>minimalny udział powierzchni biologicznie czynnej</b>	100%
<b>geometria</b>	
<b>plan</b>	<a href="https://www.gov.pl/zagospodarowanieprzestrzenne/app/AktPlanowaniaPrzestrzennego/PL.ZIPPZP.11445/302302-POG/1POG">https://www.gov.pl/zagospodarowanieprzestrzenne/app/AktPlanowaniaPrzestrzennego/PL.ZIPPZP.11445/302302-POG/1POG</a>
<b>strefa planistyczna</b>	PL.ZIPPZP.11445_302302-POG_1POG-1SW_20251006T220000
<b>identyfikator</b>	<a href="https://www.gov.pl/zagospodarowanieprzestrzenne/app/StrefaPlanistyczna/PL.ZIPPZP.11445/302302-POG/1POG-1SW/20251006T220000">https://www.gov.pl/zagospodarowanieprzestrzenne/app/StrefaPlanistyczna/PL.ZIPPZP.11445/302302-POG/1POG-1SW/20251006T220000</a>
<b>przestrzeń nazw</b>	PL.ZIPPZP.11445/302302-POG
<b>lokalny id</b>	1POG-1SW
<b>wersja id</b>	20251006T220000
<b>początek wersji obiektu</b>	2025-10-06T22:00
<b>nazwa</b>	strefa wielofunkcyjna z zabudową mieszkaniową wielorodzinną
<b>oznaczenie</b>	1SW
<b>symbol</b>	SW
<b>obowiązuje od</b>	2025-10-06
<b>obowiązuje do</b>	obecnie
<b>status</b>	w opracowaniu <a href="https://inspire.ec.europa.eu/codelist/ProcessStepGeneralValue/elaboration">https://inspire.ec.europa.eu/codelist/ProcessStepGeneralValue/elaboration</a>
<b>charakter ustalenia</b>	ogólnie wiążące <a href="https://inspire.ec.europa.eu/codelist/RegulationNatureValue">https://inspire.ec.europa.eu/codelist/RegulationNatureValue</a>

	<a href="#">/generallyBinding</a>
<b>profil podstawowy</b>	teren zabudowy mieszkaniowej wielorodzinnej teren usług teren komunikacji teren zieleni urządzonej teren ogrodów działkowych teren infrastruktury technicznej
<b>profil dodatkowy</b>	teren zabudowy mieszkaniowej jednorodzinnej
<b>maksymalna nadziemna intensywnosc zabudowy</b>	0.5
<b>maksymalny udzial powierzchni zabudowy</b>	25%
<b>maksymalna wysokosc zabudowy</b>	10.0 m
<b>minimalny udzial powierzchni biologicznie czynnej</b>	30%
<b>geometria</b>	
<b>plan</b>	<a href="https://www.gov.pl/zagospodarowanieprzestrzenne/app/AktPlanowaniaPrzestrzennego/PL.ZIPPZP.11445/302302-POG/1POG">https://www.gov.pl/zagospodarowanieprzestrzenne/app/AktPlanowaniaPrzestrzennego/PL.ZIPPZP.11445/302302-POG/1POG</a>
<b>strefa planistyczna</b>	PL.ZIPPZP.11445_302302-POG_1POG-2SZ_20251006T220000
<b>identfier</b>	<a href="https://www.gov.pl/zagospodarowanieprzestrzenne/app/StrefaPlanistyczna/PL.ZIPPZP.11445/302302-POG/1POG-2SZ/20251006T220000">https://www.gov.pl/zagospodarowanieprzestrzenne/app/StrefaPlanistyczna/PL.ZIPPZP.11445/302302-POG/1POG-2SZ/20251006T220000</a>
<b>przestrzen nazw</b>	PL.ZIPPZP.11445/302302-POG
<b>lokalny id</b>	1POG-2SZ
<b>wersja id</b>	20251006T220000
<b>poczatek wersji obiektu</b>	2025-10-06T22:00
<b>nazwa</b>	strefa wielofunkcyjna z zabudową zagrodową
<b>oznaczenie</b>	2SZ
<b>symbol</b>	SZ
<b>obowiazuje od</b>	2025-10-06
<b>obowiazuje do</b>	obecnie
<b>status</b>	w opracowaniu <a href="https://inspire.ec.europa.eu/codelist/ProcessStepGeneralValue/elaboration">https://inspire.ec.europa.eu/codelist/ProcessStepGeneralValue/elaboration</a>
<b>charakter ustalenia</b>	ogólnie wiążące <a href="https://inspire.ec.europa.eu/codelist/RegulationNatureValue/generallyBinding">https://inspire.ec.europa.eu/codelist/RegulationNatureValue/generallyBinding</a>

<b>profil podstawowy</b>	teren zabudowy zagrodowej teren produkcji w gospodarstwach rolnych teren akwakultury i obsługi rybactwa teren komunikacji teren zieleni urządzonej teren ogrodów działkowych teren infrastruktury technicznej
<b>maksymalna nadziemna intensywnosc zabudowy</b>	0.6
<b>maksymalny udzial powierzchni zabudowy</b>	30%
<b>maksymalna wysokosc zabudowy</b>	9.0 m
<b>minimalny udzial powierzchni biologicznie czynnej</b>	30%
<b>geometria</b>	
<b>plan</b>	<a href="https://www.gov.pl/zagospodarowanieprzestrzenne/app/AktPlanowaniaPrzestrzennego/PL.ZIPPZP.11445/302302-POG/1POG">https://www.gov.pl/zagospodarowanieprzestrzenne/app/AktPlanowaniaPrzestrzennego/PL.ZIPPZP.11445/302302-POG/1POG</a>
<b>strefa planistyczna</b>	PL.ZIPPZP.11445_302302-POG_1POG-2SJ_20251006T220000
<b>identfier</b>	<a href="https://www.gov.pl/zagospodarowanieprzestrzenne/app/StrefaPlanistyczna/PL.ZIPPZP.11445/302302-POG/1POG-2SJ/20251006T220000">https://www.gov.pl/zagospodarowanieprzestrzenne/app/StrefaPlanistyczna/PL.ZIPPZP.11445/302302-POG/1POG-2SJ/20251006T220000</a>
<b>przestrzen nazw</b>	PL.ZIPPZP.11445/302302-POG
<b>lokalny id</b>	1POG-2SJ
<b>wersja id</b>	20251006T220000
<b>poczatek wersji obiektu</b>	2025-10-06T22:00
<b>nazwa</b>	strefa wielofunkcyjna z zabudową mieszkaniową jednorodzinną
<b>oznaczenie</b>	2SJ
<b>symbol</b>	SJ
<b>obowiazuje od</b>	2025-10-06
<b>obowiazuje do</b>	obecnie
<b>status</b>	w opracowaniu <a href="https://inspire.ec.europa.eu/codelist/ProcessStepGeneralValue/elaboration">https://inspire.ec.europa.eu/codelist/ProcessStepGeneralValue/elaboration</a>
<b>charakter ustalenia</b>	ogólnie wiążące <a href="https://inspire.ec.europa.eu/codelist/RegulationNatureValue/generallyBinding">https://inspire.ec.europa.eu/codelist/RegulationNatureValue/generallyBinding</a>
<b>profil podstawowy</b>	teren zabudowy mieszkaniowej jednorodzinnej teren usług

	teren komunikacji teren zieleni urządzonej teren ogrodów działkowych teren infrastruktury technicznej
<b>maksymalna nadziemna intensywnosc zabudowy</b>	0.7
<b>maksymalny udzial powierzchni zabudowy</b>	35%
<b>maksymalna wysokosc zabudowy</b>	9.0 m
<b>minimalny udzial powierzchni biologicznie czynnej</b>	30%
<b>geometria</b>	
<b>plan</b>	<a href="https://www.gov.pl/zagospodarowanieprzestrzenne/app/AktPlanowaniaPrzestrzennego/PL.ZIPPZP.11445/302302-POG/1POG">https://www.gov.pl/zagospodarowanieprzestrzenne/app/AktPlanowaniaPrzestrzennego/PL.ZIPPZP.11445/302302-POG/1POG</a>
<b>strefa planistyczna</b>	PL.ZIPPZP.11445_302302-POG_1POG-2SP_20251006T220000
<b>identfier</b>	<a href="https://www.gov.pl/zagospodarowanieprzestrzenne/app/StrefaPlanistyczna/PL.ZIPPZP.11445/302302-POG/1POG-2SP/20251006T220000">https://www.gov.pl/zagospodarowanieprzestrzenne/app/StrefaPlanistyczna/PL.ZIPPZP.11445/302302-POG/1POG-2SP/20251006T220000</a>
<b>przestrzen nazw</b>	PL.ZIPPZP.11445/302302-POG
<b>lokalny id</b>	1POG-2SP
<b>wersja id</b>	20251006T220000
<b>poczatek wersji obiektu</b>	2025-10-06T22:00
<b>nazwa</b>	strefa gospodarcza
<b>oznaczenie</b>	2SP
<b>symbol</b>	SP
<b>obowiazuje od</b>	2025-10-06
<b>obowiazuje do</b>	obecnie
<b>status</b>	w opracowaniu <a href="https://inspire.ec.europa.eu/codelist/ProcessStepGeneralValue/elaboration">https://inspire.ec.europa.eu/codelist/ProcessStepGeneralValue/elaboration</a>
<b>charakter ustalenia</b>	ogólnie wiążące <a href="https://inspire.ec.europa.eu/codelist/RegulationNatureValue/generallyBinding">https://inspire.ec.europa.eu/codelist/RegulationNatureValue/generallyBinding</a>
<b>profil podstawowy</b>	teren produkcji teren komunikacji teren zieleni urządzonej teren ogrodów działkowych teren infrastruktury technicznej



<b>profil dodatkowy</b>	teren usług
<b>maksymalna nadziemna intensywnosc zabudowy</b>	0.8
<b>maksymalny udzial powierzchni zabudowy</b>	40%
<b>maksymalna wysokosc zabudowy</b>	18.0 m
<b>minimalny udzial powierzchni biologicznie czynnej</b>	20%
<b>geometria</b>	
<b>plan</b>	<a href="https://www.gov.pl/zagospodarowanieprzestrzenne/app/AktPlanowaniaPrzestrzennego/PL.ZIPPZP.11445/302302-POG/1POG">https://www.gov.pl/zagospodarowanieprzestrzenne/app/AktPlanowaniaPrzestrzennego/PL.ZIPPZP.11445/302302-POG/1POG</a>
<b>strefa planistyczna</b>	PL.ZIPPZP.11445_302302-POG_1POG-2SU_20251006T220000
<b>identfier</b>	<a href="https://www.gov.pl/zagospodarowanieprzestrzenne/app/StrefaPlanistyczna/PL.ZIPPZP.11445/302302-POG/1POG-2SU/20251006T220000">https://www.gov.pl/zagospodarowanieprzestrzenne/app/StrefaPlanistyczna/PL.ZIPPZP.11445/302302-POG/1POG-2SU/20251006T220000</a>
<b>przestrzen nazw</b>	PL.ZIPPZP.11445/302302-POG
<b>lokalny id</b>	1POG-2SU
<b>wersja id</b>	20251006T220000
<b>poczatek wersji obiektu</b>	2025-10-06T22:00
<b>nazwa</b>	strefa usługowa
<b>oznaczenie</b>	2SU
<b>symbol</b>	SU
<b>obowiazuje od</b>	2025-10-06
<b>obowiazuje do</b>	obecnie
<b>status</b>	w opracowaniu <a href="https://inspire.ec.europa.eu/codelist/ProcessStepGeneralValue/elaboration">https://inspire.ec.europa.eu/codelist/ProcessStepGeneralValue/elaboration</a>
<b>charakter ustalenia</b>	ogólnie wiążące <a href="https://inspire.ec.europa.eu/codelist/RegulationNatureValue/generallyBinding">https://inspire.ec.europa.eu/codelist/RegulationNatureValue/generallyBinding</a>
<b>profil podstawowy</b>	teren usług teren komunikacji teren zieleni urządzonej teren ogrodów działkowych teren infrastruktury technicznej
<b>maksymalna nadziemna intensywnosc zabudowy</b>	0.3



<b>maksymalny udział powierzchni zabudowy</b>	30%
<b>maksymalna wysokość zabudowy</b>	9.0 m
<b>minimalny udział powierzchni biologicznie czynnej</b>	30%
<b>geometria</b>	
<b>plan</b>	<a href="https://www.gov.pl/zagospodarowanieprzestrzenne/app/AktPlanowaniaPrzestrzennego/PL.ZIPPZP.11445/302302-POG/1POG">https://www.gov.pl/zagospodarowanieprzestrzenne/app/AktPlanowaniaPrzestrzennego/PL.ZIPPZP.11445/302302-POG/1POG</a>
<b>strefa planistyczna</b>	PL.ZIPPZP.11445_302302-POG_1POG-2SR_20251006T220000
<b>identyfikator</b>	<a href="https://www.gov.pl/zagospodarowanieprzestrzenne/app/StrefaPlanistyczna/PL.ZIPPZP.11445/302302-POG/1POG-2SR/20251006T220000">https://www.gov.pl/zagospodarowanieprzestrzenne/app/StrefaPlanistyczna/PL.ZIPPZP.11445/302302-POG/1POG-2SR/20251006T220000</a>
<b>przestrzeń nazw</b>	PL.ZIPPZP.11445/302302-POG
<b>lokalny id</b>	1POG-2SR
<b>wersja id</b>	20251006T220000
<b>początek wersji obiektu</b>	2025-10-06T22:00
<b>nazwa</b>	strefa produkcji rolniczej
<b>oznaczenie</b>	2SR
<b>symbol</b>	SR
<b>obowiązuje od</b>	2025-10-06
<b>obowiązuje do</b>	obecnie
<b>status</b>	w opracowaniu <a href="https://inspire.ec.europa.eu/codelist/ProcessStepGeneralValue/elaboration">https://inspire.ec.europa.eu/codelist/ProcessStepGeneralValue/elaboration</a>
<b>charakter ustalenia</b>	ogólnie wiążące <a href="https://inspire.ec.europa.eu/codelist/RegulationNatureValue/generallyBinding">https://inspire.ec.europa.eu/codelist/RegulationNatureValue/generallyBinding</a>
<b>profil podstawowy</b>	teren produkcji w gospodarstwach rolnych teren wielkotowarowej produkcji rolnej teren akwakultury i obsługi rybactwa teren komunikacji teren ogrodów działkowych teren infrastruktury technicznej
<b>maksymalna nadziemna intensywność zabudowy</b>	0.6
<b>maksymalny udział powierzchni zabudowy</b>	30%

<b>maksymalna wysokosc zabudowy</b>	9.0 m
<b>minimalny udzial powierzchni biologicznie czynnej</b>	30%
<b>geometria</b> Nie można pobrać podglądu podkładu mapowego. Usługa WMTS jest teraz niedostępna.	
<b>plan</b>	<a href="https://www.gov.pl/zagospodarowanieprzestrzenne/app/AktPlanowaniaPrzestrzennego/PL.ZIPPZP.11445/302302-POG/1POG">https://www.gov.pl/zagospodarowanieprzestrzenne/app/AktPlanowaniaPrzestrzennego/PL.ZIPPZP.11445/302302-POG/1POG</a>
<b>strefa planistyczna</b>	PL.ZIPPZP.11445_302302-POG_1POG-2SI_20251006T220000
<b>identfier</b>	<a href="https://www.gov.pl/zagospodarowanieprzestrzenne/app/StrefaPlanistyczna/PL.ZIPPZP.11445/302302-POG/1POG-2SI/20251006T220000">https://www.gov.pl/zagospodarowanieprzestrzenne/app/StrefaPlanistyczna/PL.ZIPPZP.11445/302302-POG/1POG-2SI/20251006T220000</a>
<b>przestrzen nazw</b>	PL.ZIPPZP.11445/302302-POG
<b>lokalny id</b>	1POG-2SI
<b>wersja id</b>	20251006T220000
<b>poczatek wersji obiektu</b>	2025-10-06T22:00
<b>nazwa</b>	strefa infrastrukturalna
<b>oznaczenie</b>	2SI
<b>symbol</b>	SI
<b>obowiazuje od</b>	2025-10-06
<b>obowiazuje do</b>	obecnie
<b>status</b>	w opracowaniu <a href="https://inspire.ec.europa.eu/codelist/ProcessStepGeneralValue/elaboration">https://inspire.ec.europa.eu/codelist/ProcessStepGeneralValue/elaboration</a>
<b>charakter ustalenia</b>	ogólnie wiążące <a href="https://inspire.ec.europa.eu/codelist/RegulationNatureValue/generallyBinding">https://inspire.ec.europa.eu/codelist/RegulationNatureValue/generallyBinding</a>
<b>profil podstawowy</b>	teren infrastruktury technicznej teren komunikacji teren ogrodów działkowych
<b>maksymalna nadziemna intensywnosc zabudowy</b>	0.2
<b>maksymalny udzial powierzchni zabudowy</b>	20%
<b>maksymalna wysokosc zabudowy</b>	7.0 m
<b>minimalny udzial powierzchni biologicznie czynnej</b>	20%
<b>geometria</b>	



**plan**

<https://www.gov.pl/zagospodarowanieprzestrzenne/app/AktPlanowaniaPrzestrzennego/PL.ZIPPZP.11445/302302-POG/1POG>

**strefa planistyczna**

PL.ZIPPZP.11445\_302302-POG\_1POG-2SC\_20251006T220000

**identyfier**

<https://www.gov.pl/zagospodarowanieprzestrzenne/app/StrefaPlanistyczna/PL.ZIPPZP.11445/302302-POG/1POG-2SC/20251006T220000>

**przestrzen nazw**

PL.ZIPPZP.11445/302302-POG

**lokalny id**

1POG-2SC

**wersja id**

20251006T220000

**poczatek wersji obiektu**

2025-10-06T22:00

**nazwa**

strefa cmentarzy

**oznaczenie**

2SC

**symbol**

SC

**obowiazuje od**

2025-10-06

**obowiazuje do**

obecnie

**status**

w opracowaniu  
<https://inspire.ec.europa.eu/codelist/ProcessStepGeneralValue/elaboration>

**charakter ustalenia**

ogólnie wiążące  
<https://inspire.ec.europa.eu/codelist/RegulationNatureValue/generallyBinding>

**profil podstawowy**

teren cmentarza  
teren komunikacji  
teren zieleni urządzonej  
teren ogrodów działkowych  
teren infrastruktury technicznej

**maksymalna nadziemna intensywnosc zabudowy**

0.1

**maksymalny udzial powierzchni zabudowy**

10%

**maksymalna wysokosc zabudowy**

7.0 m

**minimalny udzial powierzchni biologicznie czynnej**

30%

**geometria**

Nie można pobrać podglądu podkładu mapowego. Usługa WMTS jest teraz niedostępna.



**plan**

<https://www.gov.pl/zagospodarowanieprzestrzenne/app/AktPlanowaniaPrzestrzennego/PL.ZIPPZP.11445/302302-POG/1POG>

**strefa planistyczna**

PL.ZIPPZP.11445\_302302-POG\_1POG-2SO\_20251006T220000

**identyfier**

<https://www.gov.pl/zagospodarowanieprzestrzenne/app/StrefaPlanistyczna/PL.ZIPPZP.11445/302302-POG/1POG-2SO/20251006T220000>

**przestrzen nazw**

PL.ZIPPZP.11445/302302-POG

**lokalny id**

1POG-2SO

**wersja id**

20251006T220000

**poczatek wersji obiektu**

2025-10-06T22:00

**nazwa**

strefa otwarta

**oznaczenie**

2SO

**symbol**

SO

**obowiazuje od**

2025-10-06

**obowiazuje do**

obecnie

**status**

w opracowaniu  
<https://inspire.ec.europa.eu/codelist/ProcessStepGeneralValue/elaboration>

**charakter ustalenia**

ogólnie wiążące  
<https://inspire.ec.europa.eu/codelist/RegulationNatureValue/generallyBinding>

**profil podstawowy**

teren rolnictwa z zakazem zabudowy  
teren lasu  
teren zieleni naturalnej  
teren wód  
teren komunikacji  
teren ogrodów działkowych  
teren infrastruktury technicznej

**maksymalna nadziemna intensywnosc zabudowy**

0

**maksymalny udzial powierzchni zabudowy**

0%

**maksymalna wysokosc zabudowy**

0.0 m

**minimalny udzial powierzchni biologicznie czynnej**

100%

**geometria**



**plan**

<https://www.gov.pl/zagospodarowanieprzestrzenne/app/AktPlanowaniaPrzestrzennego/PL.ZIPPZP.11445/302302-POG/1POG>

**strefa planistyczna**

PL.ZIPPZP.11445\_302302-POG\_1POG-2SN\_20251006T220000

**identyfier**

<https://www.gov.pl/zagospodarowanieprzestrzenne/app/StrefaPlanistyczna/PL.ZIPPZP.11445/302302-POG/1POG-2SN/20251006T220000>

**przestrzen nazw**

PL.ZIPPZP.11445/302302-POG

**lokalny id**

1POG-2SN

**wersja id**

20251006T220000

**poczatek wersji obiektu**

2025-10-06T22:00

**nazwa**

strefa zieleni i rekreacji

**oznaczenie**

2SN

**symbol**

SN

**obowiazuje od**

2025-10-06

**obowiazuje do**

obecnie

**status**

w opracowaniu  
<https://inspire.ec.europa.eu/codelist/ProcessStepGeneralValue/elaboration>

**charakter ustalenia**

ogólnie wiążące  
<https://inspire.ec.europa.eu/codelist/RegulationNatureValue/generallyBinding>

**profil podstawowy**

teren zieleni urządzonej  
 teren plaży  
 teren wód  
 teren komunikacji  
 teren ogrodów działkowych  
 teren infrastruktury technicznej

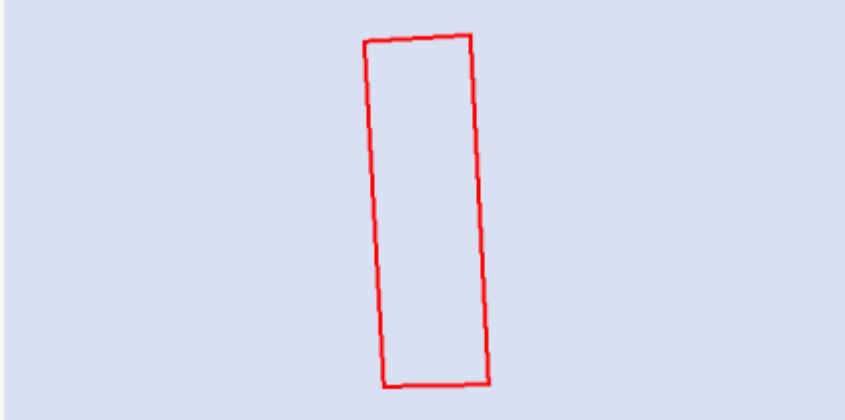
**profil dodatkowy**

teren usług sportu i rekreacji  
 teren usług kultury i rozrywki  
 teren usług handlu detalicznego  
 teren usług gastronomii  
 teren usług turystyki  
 teren usług nauki  
 teren usług edukacji  
 teren usług zdrowia i pomocy społecznej

**maksymalna nadziemna intensywnosc zabudowy**

0.1

**maksymalny udzial powierzchni**

<b>zabudowy</b>	10%
<b>maksymalna wysokość zabudowy</b>	8.0 m
<b>minimalny udział powierzchni biologicznie czynnej</b>	60%
<b>geometria</b> Nie można pobrać podglądu podkładu mapowego. Usługa WMTS jest teraz niedostępna.	
<b>plan</b>	<a href="https://www.gov.pl/zagospodarowanieprzestrzenne/app/AktPlanowaniaPrzestrzennego/PL.ZIPPZP.11445/302302-POG/1POG">https://www.gov.pl/zagospodarowanieprzestrzenne/app/AktPlanowaniaPrzestrzennego/PL.ZIPPZP.11445/302302-POG/1POG</a>
<b>strefa planistyczna</b>	PL.ZIPPZP.11445_302302-POG_1POG-2SW_20251006T220000
<b>identyfikator</b>	<a href="https://www.gov.pl/zagospodarowanieprzestrzenne/app/StrefaPlanistyczna/PL.ZIPPZP.11445/302302-POG/1POG-2SW/20251006T220000">https://www.gov.pl/zagospodarowanieprzestrzenne/app/StrefaPlanistyczna/PL.ZIPPZP.11445/302302-POG/1POG-2SW/20251006T220000</a>
<b>przestrzeń nazw</b>	PL.ZIPPZP.11445/302302-POG
<b>lokalny id</b>	1POG-2SW
<b>wersja id</b>	20251006T220000
<b>początek wersji obiektu</b>	2025-10-06T22:00
<b>nazwa</b>	strefa wielofunkcyjna z zabudową mieszkaniową wielorodzinną
<b>oznaczenie</b>	2SW
<b>symbol</b>	SW
<b>obowiązuje od</b>	2025-10-06
<b>obowiązuje do</b>	obecnie
<b>status</b>	w opracowaniu <a href="https://inspire.ec.europa.eu/codelist/ProcessStepGeneralValue/elaboration">https://inspire.ec.europa.eu/codelist/ProcessStepGeneralValue/elaboration</a>
<b>charakter ustalenia</b>	ogólnie wiążące <a href="https://inspire.ec.europa.eu/codelist/RegulationNatureValue/generallyBinding">https://inspire.ec.europa.eu/codelist/RegulationNatureValue/generallyBinding</a>
<b>profil podstawowy</b>	teren zabudowy mieszkaniowej wielorodzinnej teren usług teren komunikacji teren zieleni urządzonej teren ogrodów działkowych teren infrastruktury technicznej
<b>profil dodatkowy</b>	teren zabudowy mieszkaniowej jednorodzinnej
<b>maksymalna nadziemna intensywność zabudowy</b>	0.6
<b>maksymalny udział powierzchni zabudowy</b>	30%



<b>maksymalna wysokość zabudowy</b>	9.0 m
<b>minimalny udział powierzchni biologicznie czynnej</b>	30%
<b>geometria</b>	
<b>plan</b>	<a href="https://www.gov.pl/zagospodarowanieprzestrzenne/app/AktPlanowaniaPrzestrzennego/PL.ZIPPZP.11445/302302-POG/1POG">https://www.gov.pl/zagospodarowanieprzestrzenne/app/AktPlanowaniaPrzestrzennego/PL.ZIPPZP.11445/302302-POG/1POG</a>
<b>strefa planistyczna</b>	PL.ZIPPZP.11445_302302-POG_1POG-2SK_20251006T220000
<b>identyfikator</b>	<a href="https://www.gov.pl/zagospodarowanieprzestrzenne/app/StrefaPlanistyczna/PL.ZIPPZP.11445/302302-POG/1POG-2SK/20251006T220000">https://www.gov.pl/zagospodarowanieprzestrzenne/app/StrefaPlanistyczna/PL.ZIPPZP.11445/302302-POG/1POG-2SK/20251006T220000</a>
<b>przestrzeń nazw</b>	PL.ZIPPZP.11445/302302-POG
<b>lokalny id</b>	1POG-2SK
<b>wersja id</b>	20251006T220000
<b>początek wersji obiektu</b>	2025-10-06T22:00
<b>nazwa</b>	strefa komunikacyjna
<b>oznaczenie</b>	2SK
<b>symbol</b>	SK
<b>obowiązuje od</b>	2025-10-06
<b>obowiązuje do</b>	obecnie
<b>status</b>	w opracowaniu <a href="https://inspire.ec.europa.eu/codelist/ProcessStepGeneralValue/elaboration">https://inspire.ec.europa.eu/codelist/ProcessStepGeneralValue/elaboration</a>
<b>charakter ustalenia</b>	ogólnie wiążące <a href="https://inspire.ec.europa.eu/codelist/RegulationNatureValue/generallyBinding">https://inspire.ec.europa.eu/codelist/RegulationNatureValue/generallyBinding</a>
<b>profil podstawowy</b>	teren autostrady teren drogi ekspresowej teren drogi głównej ruchu przyspieszonego teren drogi głównej teren komunikacji kolejowej i szynowej teren komunikacji kolei linowej teren komunikacji wodnej teren komunikacji lotniczej teren obsługi komunikacji teren ogrodów działkowych teren infrastruktury technicznej
<b>geometria</b>	



**plan**

<https://www.gov.pl/zagospodarowanieprzestrzenne/app/AktPlanowaniaPrzestrzennego/PL.ZIPPZP.11445/302302-POG/1POG>

**strefa planistyczna**

PL.ZIPPZP.11445\_302302-POG\_1POG-3SZ\_20251006T220000

**identyfier**

<https://www.gov.pl/zagospodarowanieprzestrzenne/app/StrefaPlanistyczna/PL.ZIPPZP.11445/302302-POG/1POG-3SZ/20251006T220000>

**przestrzen nazw**

PL.ZIPPZP.11445/302302-POG

**lokalny id**

1POG-3SZ

**wersja id**

20251006T220000

**poczatek wersji obiektu**

2025-10-06T22:00

**nazwa**

strefa wielofunkcyjna z zabudową zagrodową

**oznaczenie**

3SZ

**symbol**

SZ

**obowiazuje od**

2025-10-06

**obowiazuje do**

obecnie

**status**

w opracowaniu  
<https://inspire.ec.europa.eu/codelist/ProcessStepGeneralValue/elaboration>

**charakter ustalenia**

ogólnie wiążące  
<https://inspire.ec.europa.eu/codelist/RegulationNatureValue/generallyBinding>

**profil podstawowy**

teren zabudowy zagrodowej  
 teren produkcji w gospodarstwach rolnych  
 teren akwakultury i obsługi rybactwa  
 teren komunikacji  
 teren zieleni urządzonej  
 teren ogrodów działkowych  
 teren infrastruktury technicznej

**maksymalna nadziemna intensywnosc zabudowy**

0.7

**maksymalny udzial powierzchni zabudowy**

35%

**maksymalna wysokosc zabudowy**

9.0 m

**minimalny udzial powierzchni biologicznie czynnej**

30%

**geometria**



**plan**

<https://www.gov.pl/zagospodarowanieprzestrzenne/app/AktPlanowaniaPrzestrzennego/PL.ZIPPZP.11445/302302-POG/1POG>

**strefa planistyczna**

PL.ZIPPZP.11445\_302302-POG\_1POG-3SJ\_20251006T220000

**identyfier**

<https://www.gov.pl/zagospodarowanieprzestrzenne/app/StrefaPlanistyczna/PL.ZIPPZP.11445/302302-POG/1POG-3SJ/20251006T220000>

**przestrzen nazw**

PL.ZIPPZP.11445/302302-POG

**lokalny id**

1POG-3SJ

**wersja id**

20251006T220000

**początek wersji obiektu**

2025-10-06T22:00

**nazwa**

strefa wielofunkcyjna z zabudową mieszkaniową jednorodzinną

**oznaczenie**

3SJ

**symbol**

SJ

**obowiązuje od**

2025-10-06

**obowiązuje do**

obecnie

**status**

w opracowaniu  
<https://inspire.ec.europa.eu/codelist/ProcessStepGeneralValue/elaboration>

**charakter ustalenia**

ogólnie wiążące  
<https://inspire.ec.europa.eu/codelist/RegulationNatureValue/generallyBinding>

**profil podstawowy**

teren zabudowy mieszkaniowej jednorodzinnej  
teren usług  
teren komunikacji  
teren zieleni urządzonej  
teren ogrodów działkowych  
teren infrastruktury technicznej

**maksymalna nadziemna intensywność zabudowy**

0.5

**maksymalny udział powierzchni zabudowy**

25%

**maksymalna wysokość zabudowy**

9.0 m

**minimalny udział powierzchni biologicznie czynnej**

50%

**geometria**



**plan**

<https://www.gov.pl/zagospodarowanieprzestrzenne/app/AktPlanowaniaPrzestrzennego/PL.ZIPPZP.11445/302302-POG/1POG>

**strefa planistyczna**

PL.ZIPPZP.11445\_302302-POG\_1POG-3SP\_20251006T220000

**identyfier**

<https://www.gov.pl/zagospodarowanieprzestrzenne/app/StrefaPlanistyczna/PL.ZIPPZP.11445/302302-POG/1POG-3SP/20251006T220000>

**przestrzen nazw**

PL.ZIPPZP.11445/302302-POG

**lokalny id**

1POG-3SP

**wersja id**

20251006T220000

**poczatek wersji obiektu**

2025-10-06T22:00

**nazwa**

strefa gospodarcza

**oznaczenie**

3SP

**symbol**

SP

**obowiazuje od**

2025-10-06

**obowiazuje do**

obecnie

**status**

w opracowaniu  
<https://inspire.ec.europa.eu/codelist/ProcessStepGeneralValue/elaboration>

**charakter ustalenia**

ogólnie wiążące  
<https://inspire.ec.europa.eu/codelist/RegulationNatureValue/generallyBinding>

**profil podstawowy**

teren produkcji  
teren komunikacji  
teren zieleni urządzonej  
teren ogrodów działkowych  
teren infrastruktury technicznej

**profil dodatkowy**

teren usług

**maksymalna nadziemna intensywnosc zabudowy**

0.8

**maksymalny udzial powierzchni zabudowy**

40%

**maksymalna wysokosc zabudowy**

15.0 m

**minimalny udzial powierzchni biologicznie czynnej**

20%

**geometria**



**plan**

<https://www.gov.pl/zagospodarowanieprzestrzenne/app/AktPlanowaniaPrzestrzennego/PL.ZIPPZP.11445/302302-POG/1POG>

**strefa planistyczna**

PL.ZIPPZP.11445\_302302-POG\_1POG-3SN\_20251006T220000

**identyfier**

<https://www.gov.pl/zagospodarowanieprzestrzenne/app/StrefaPlanistyczna/PL.ZIPPZP.11445/302302-POG/1POG-3SN/20251006T220000>

**przestrzen nazw**

PL.ZIPPZP.11445/302302-POG

**lokalny id**

1POG-3SN

**wersja id**

20251006T220000

**poczatek wersji obiektu**

2025-10-06T22:00

**nazwa**

strefa zieleni i rekreacji

**oznaczenie**

3SN

**symbol**

SN

**obowiazuje od**

2025-10-06

**obowiazuje do**

obecnie

**status**

w opracowaniu  
<https://inspire.ec.europa.eu/codelist/ProcessStepGeneralValue/elaboration>

**charakter ustalenia**

ogólnie wiążące  
<https://inspire.ec.europa.eu/codelist/RegulationNatureValue/generallyBinding>

**profil podstawowy**

teren zieleni urządzonej  
teren plaży  
teren wód  
teren komunikacji  
teren ogrodów działkowych  
teren infrastruktury technicznej

**maksymalna nadziemna intensywnosc zabudowy**

0

**maksymalny udzial powierzchni zabudowy**

0%

**maksymalna wysokosc zabudowy**


7.0 m

**minimalny udzial powierzchni biologicznie czynnej**

80%

**geometria**





**plan**

<https://www.gov.pl/zagospodarowanieprzestrzenne/app/AktPlanowaniaPrzestrzennego/PL.ZIPPZP.11445/302302-POG/1POG>

**strefa planistyczna**

PL.ZIPPZP.11445\_302302-POG\_1POG-3SR\_20251006T220000

**identyfier**

<https://www.gov.pl/zagospodarowanieprzestrzenne/app/StrefaPlanistyczna/PL.ZIPPZP.11445/302302-POG/1POG-3SR/20251006T220000>

**przestrzen nazw**

PL.ZIPPZP.11445/302302-POG

**lokalny id**

1POG-3SR

**wersja id**

20251006T220000

**poczatek wersji obiektu**

2025-10-06T22:00

**nazwa**

strefa produkcji rolniczej

**oznaczenie**

3SR

**symbol**

SR

**obowiazuje od**

2025-10-06

**obowiazuje do**

obecnie

**status**

w opracowaniu  
<https://inspire.ec.europa.eu/codelist/ProcessStepGeneralValue/elaboration>

**charakter ustalenia**

ogólnie wiążące  
<https://inspire.ec.europa.eu/codelist/RegulationNatureValue/generallyBinding>

**profil podstawowy**

teren produkcji w gospodarstwach rolnych  
 teren wielkotowarowej produkcji rolnej  
 teren akwakultury i obsługi rybactwa  
 teren komunikacji  
 teren ogrodów działkowych  
 teren infrastruktury technicznej

**maksymalna nadziemna intensywnosc zabudowy**

0.3

**maksymalny udzial powierzchni zabudowy**

30%

**maksymalna wysokosc zabudowy**

9.0 m

**minimalny udzial powierzchni biologicznie czynnej**

30%

**geometria**





**plan**

<https://www.gov.pl/zagospodarowanieprzestrzenne/app/AktPlanowaniaPrzestrzennego/PL.ZIPPZP.11445/302302-POG/1POG>

**strefa planistyczna**

PL.ZIPPZP.11445\_302302-POG\_1POG-3SO\_20251006T220000

**identyfier**

<https://www.gov.pl/zagospodarowanieprzestrzenne/app/StrefaPlanistyczna/PL.ZIPPZP.11445/302302-POG/1POG-3SO/20251006T220000>

**przestrzen nazw**

PL.ZIPPZP.11445/302302-POG

**lokalny id**

1POG-3SO

**wersja id**

20251006T220000

**poczatek wersji obiektu**

2025-10-06T22:00

**nazwa**

strefa otwarta

**oznaczenie**

3SO

**symbol**

SO

**obowiazuje od**

2025-10-06

**obowiazuje do**

obecnie

**status**

w opracowaniu  
<https://inspire.ec.europa.eu/codelist/ProcessStepGeneralValue/elaboration>

**charakter ustalenia**

ogólnie wiążące  
<https://inspire.ec.europa.eu/codelist/RegulationNatureValue/generallyBinding>

**profil podstawowy**

teren rolnictwa z zakazem zabudowy  
teren lasu  
teren zieleni naturalnej  
teren wód  
teren komunikacji  
teren ogrodów działkowych  
teren infrastruktury technicznej

**maksymalna nadziemna intensywnosc zabudowy**

0

**maksymalny udzial powierzchni zabudowy**

0%

**maksymalna wysokosc zabudowy**

0.0 m

**minimalny udzial powierzchni biologicznie czynnej**

100%

**geometria**



**plan**

<https://www.gov.pl/zagospodarowanieprzestrzenne/app/AktPlanowaniaPrzestrzennego/PL.ZIPPZP.11445/302302-POG/1POG>

**strefa planistyczna**

PL.ZIPPZP.11445\_302302-POG\_1POG-3SW\_20251006T220000

**identyfier**

<https://www.gov.pl/zagospodarowanieprzestrzenne/app/StrefaPlanistyczna/PL.ZIPPZP.11445/302302-POG/1POG-3SW/20251006T220000>

**przestrzen nazw**

PL.ZIPPZP.11445/302302-POG

**lokalny id**

1POG-3SW

**wersja id**

20251006T220000

**poczatek wersji obiektu**

2025-10-06T22:00

**nazwa**

strefa wielofunkcyjna z zabudową mieszkaniową wielorodzinną

**oznaczenie**

3SW

**symbol**

SW

**obowiazuje od**

2025-10-06

**obowiazuje do**

obecnie

**status**

w opracowaniu  
<https://inspire.ec.europa.eu/codelist/ProcessStepGeneralValue/elaboration>

**charakter ustalenia**

ogólnie wiążące  
<https://inspire.ec.europa.eu/codelist/RegulationNatureValue/generallyBinding>

**profil podstawowy**

teren zabudowy mieszkaniowej wielorodzinnej  
teren usług  
teren komunikacji  
teren zieleni urządzonej  
teren ogrodów działkowych  
teren infrastruktury technicznej

**profil dodatkowy**

teren zabudowy mieszkaniowej jednorodzinnej

**maksymalna nadziemna intensywnosc zabudowy**

0.6

**maksymalny udzial powierzchni zabudowy**

30%

**maksymalna wysokosc zabudowy**

10.0 m

**minimalny udzial powierzchni biologicznie czynnej**

30%

**geometria**



**plan**

<https://www.gov.pl/zagospodarowanieprzestrzenne/app/AktPlanowaniaPrzestrzennego/PL.ZIPPZP.11445/302302-POG/1POG>

**strefa planistyczna**

PL.ZIPPZP.11445\_302302-POG\_1POG-3SI\_20251006T220000

**identyfikator**

<https://www.gov.pl/zagospodarowanieprzestrzenne/app/StrefaPlanistyczna/PL.ZIPPZP.11445/302302-POG/1POG-3SI/20251006T220000>

**przestrzeń nazw**

PL.ZIPPZP.11445/302302-POG

**lokalny id**

1POG-3SI

**wersja id**

20251006T220000

**początek wersji obiektu**

2025-10-06T22:00

**nazwa**

strefa infrastrukturalna

**oznaczenie**

3SI

**symbol**

SI

**obowiązuje od**

2025-10-06

**obowiązuje do**

obecnie

**status**

w opracowaniu  
<https://inspire.ec.europa.eu/codelist/ProcessStepGeneralValue/elaboration>

**charakter ustalenia**

ogólnie wiążące  
<https://inspire.ec.europa.eu/codelist/RegulationNatureValue/generallyBinding>

**profil podstawowy**

teren infrastruktury technicznej  
teren komunikacji  
teren ogrodów działkowych

**maksymalna nadziemna intensywność zabudowy**

0.4

**maksymalny udział powierzchni zabudowy**

20%

**maksymalna wysokość zabudowy**

7.0 m

**minimalny udział powierzchni biologicznie czynnej**

20%

**geometria**



**plan**

<https://www.gov.pl/zagospodarowanieprzestrzenne/app/AktPlanowaniaPrzestrzennego/PL.ZIPPZP.11445/302302-POG/1POG>

**strefa planistyczna**

PL.ZIPPZP.11445\_302302-POG\_1POG-3SC\_20251006T220000

**identyfier**

<https://www.gov.pl/zagospodarowanieprzestrzenne/app/StrefaPlanistyczna/PL.ZIPPZP.11445/302302-POG/1POG-3SC/20251006T220000>

**przestrzen nazw**

PL.ZIPPZP.11445/302302-POG

**lokalny id**

1POG-3SC

**wersja id**

20251006T220000

**poczatek wersji obiektu**

2025-10-06T22:00

**nazwa**

strefa cmentarzy

**oznaczenie**

3SC

**symbol**

SC

**obowiazuje od**

2025-10-06

**obowiazuje do**

obecnie

**status**

w opracowaniu  
<https://inspire.ec.europa.eu/codelist/ProcessStepGeneralValue/elaboration>

**charakter ustalenia**

ogólnie wiążące  
<https://inspire.ec.europa.eu/codelist/RegulationNatureValue/generallyBinding>

**profil podstawowy**

teren cmentarza  
 teren komunikacji  
 teren zieleni urządzonej  
 teren ogrodów działkowych  
 teren infrastruktury technicznej

**maksymalna nadziemna intensywnosc zabudowy**

0

**maksymalny udzial powierzchni zabudowy**

0%

**maksymalna wysokosc zabudowy**

0.0 m

**minimalny udzial powierzchni biologicznie czynnej**

30%

**geometria**



**plan**

<https://www.gov.pl/zagospodarowanieprzestrzenne/app/AktPlanowaniaPrzestrzennego/PL.ZIPPZP.11445/302302-POG/1POG>

**strefa planistyczna**

PL.ZIPPZP.11445\_302302-POG\_1POG-3SK\_20251006T220000

**identyfier**

<https://www.gov.pl/zagospodarowanieprzestrzenne/app/StrefaPlanistyczna/PL.ZIPPZP.11445/302302-POG/1POG-3SK/20251006T220000>

**przestrzen nazw**

PL.ZIPPZP.11445/302302-POG

**lokalny id**

1POG-3SK

**wersja id**

20251006T220000

**poczatek wersji obiektu**

2025-10-06T22:00

**nazwa**

strefa komunikacyjna

**oznaczenie**

3SK

**symbol**

SK

**obowiazuje od**

2025-10-06

**obowiazuje do**

obecnie

**status**

w opracowaniu  
<https://inspire.ec.europa.eu/codelist/ProcessStepGeneralValue/elaboration>

**charakter ustalenia**

ogólnie wiążące  
<https://inspire.ec.europa.eu/codelist/RegulationNatureValue/generallyBinding>

**profil podstawowy**

teren autostrady  
 teren drogi ekspresowej  
 teren drogi głównej ruchu przyspieszonego  
 teren drogi głównej  
 teren komunikacji kolejowej i szynowej  
 teren komunikacji kolei linowej  
 teren komunikacji wodnej  
 teren komunikacji lotniczej  
 teren obsługi komunikacji  
 teren ogrodów działkowych  
 teren infrastruktury technicznej

**geometria**



**plan**

<https://www.gov.pl/zagospodarowanieprzestrzenne/app/AktPlanowaniaPrzestrzennego/PL.ZIPPZP.11445/302302-POG/1POG>

**strefa planistyczna**

PL.ZIPPZP.11445\_302302-POG\_1POG-3SU\_20251006T220000

**identyfikator**

<https://www.gov.pl/zagospodarowanieprzestrzenne/app/StrefaPlanistyczna/PL.ZIPPZP.11445/302302-POG/1POG-3SU/20251006T220000>

**przestrzeń nazw**

PL.ZIPPZP.11445/302302-POG

**lokalny id**

1POG-3SU

**wersja id**

20251006T220000

**początek wersji obiektu**

2025-10-06T22:00

**nazwa**

strefa usługowa

**oznaczenie**

3SU

**symbol**

SU

**obowiązuje od**

2025-10-06

**obowiązuje do**

obecnie

**status**

w opracowaniu  
<https://inspire.ec.europa.eu/codelist/ProcessStepGeneralValue/elaboration>

**charakter ustalenia**

ogólnie wiążące  
<https://inspire.ec.europa.eu/codelist/RegulationNatureValue/generallyBinding>

**profil podstawowy**

teren usług  
teren komunikacji  
teren zieleni urządzonej  
teren ogrodów działkowych  
teren infrastruktury technicznej

**maksymalna nadziemna intensywność zabudowy**

0.3

**maksymalny udział powierzchni zabudowy**

30%

**maksymalna wysokość zabudowy**

9.0 m

**minimalny udział powierzchni biologicznie czynnej**

30%

**geometria**





**plan**

<https://www.gov.pl/zagospodarowanieprzestrzenne/app/AktPlanowaniaPrzestrzennego/PL.ZIPPZP.11445/302302-POG/1POG>

**strefa planistyczna**

PL.ZIPPZP.11445\_302302-POG\_1POG-4SZ\_20251006T220000

**identyfier**

<https://www.gov.pl/zagospodarowanieprzestrzenne/app/StrefaPlanistyczna/PL.ZIPPZP.11445/302302-POG/1POG-4SZ/20251006T220000>

**przestrzen nazw**

PL.ZIPPZP.11445/302302-POG

**lokalny id**

1POG-4SZ

**wersja id**

20251006T220000

**poczatek wersji obiektu**

2025-10-06T22:00

**nazwa**

strefa wielofunkcyjna z zabudową zagrodową

**oznaczenie**

4SZ

**symbol**

SZ

**obowiazuje od**

2025-10-06

**obowiazuje do**

obecnie

**status**

w opracowaniu  
<https://inspire.ec.europa.eu/codelist/ProcessStepGeneralValue/elaboration>

**charakter ustalenia**

ogólnie wiążące  
<https://inspire.ec.europa.eu/codelist/RegulationNatureValue/generallyBinding>

**profil podstawowy**

teren zabudowy zagrodowej  
teren produkcji w gospodarstwach rolnych  
teren akwakultury i obsługi rybactwa  
teren komunikacji  
teren zieleni urządzonej  
teren ogrodów działkowych  
teren infrastruktury technicznej

**maksymalna nadziemna intensywnosc zabudowy**

0.7

**maksymalny udzial powierzchni zabudowy**

35%

**maksymalna wysokosc zabudowy**

9.0 m

**minimalny udzial powierzchni biologicznie czynnej**

30%

**geometria**



**plan**

<https://www.gov.pl/zagospodarowanieprzestrzenne/app/AktPlanowaniaPrzestrzennego/PL.ZIPPZP.11445/302302-POG/1POG>

**strefa planistyczna**

PL.ZIPPZP.11445\_302302-POG\_1POG-4SJ\_20251006T220000

**identyfier**

<https://www.gov.pl/zagospodarowanieprzestrzenne/app/StrefaPlanistyczna/PL.ZIPPZP.11445/302302-POG/1POG-4SJ/20251006T220000>

**przestrzen nazw**

PL.ZIPPZP.11445/302302-POG

**lokalny id**

1POG-4SJ

**wersja id**

20251006T220000

**początek wersji obiektu**

2025-10-06T22:00

**nazwa**

strefa wielofunkcyjna z zabudową mieszkaniową jednorodzinną

**oznaczenie**

4SJ

**symbol**

SJ

**obowiązuje od**

2025-10-06

**obowiązuje do**

obecnie

**status**

w opracowaniu  
<https://inspire.ec.europa.eu/codelist/ProcessStepGeneralValue/elaboration>

**charakter ustalenia**

ogólnie wiążące  
<https://inspire.ec.europa.eu/codelist/RegulationNatureValue/generallyBinding>

**profil podstawowy**

teren zabudowy mieszkaniowej jednorodzinnej  
 teren usług  
 teren komunikacji  
 teren zieleni urządzonej  
 teren ogrodów działkowych  
 teren infrastruktury technicznej

**maksymalna nadziemna intensywność zabudowy**

0.5

**maksymalny udział powierzchni zabudowy**

25%

**maksymalna wysokość zabudowy**

9.0 m

**minimalny udział powierzchni biologicznie czynnej**

50%

**geometria**



**plan** <https://www.gov.pl/zagospodarowanieprzestrzenne/app/AktPlanowaniaPrzestrzennego/PL.ZIPPZP.11445/302302-POG/1POG>

**strefa planistyczna** PL.ZIPPZP.11445\_302302-POG\_1POG-4SP\_20251006T220000

**identyfier** <https://www.gov.pl/zagospodarowanieprzestrzenne/app/StrefaPlanistyczna/PL.ZIPPZP.11445/302302-POG/1POG-4SP/20251006T220000>

**przestrzen nazw** PL.ZIPPZP.11445/302302-POG

**lokalny id** 1POG-4SP

**wersja id** 20251006T220000

**poczatek wersji obiektu** 2025-10-06T22:00

**nazwa** strefa gospodarcza

**oznaczenie** 4SP

**symbol** SP

**obowiazuje od** 2025-10-06

**obowiazuje do** obecnie

**status** w opracowaniu  
<https://inspire.ec.europa.eu/codelist/ProcessStepGeneralValue/elaboration>

**charakter ustalenia** ogólnie wiążące  
<https://inspire.ec.europa.eu/codelist/RegulationNatureValue/generallyBinding>

**profil podstawowy** teren produkcji  
teren komunikacji  
teren zieleni urządzonej  
teren ogrodów działkowych  
teren infrastruktury technicznej

**profil dodatkowy** teren usług

**maksymalna nadziemna intensywnosc zabudowy** 0.8

**maksymalny udzial powierzchni zabudowy** 40%

**maksymalna wysokosc zabudowy** 15.0 m

**minimalny udzial powierzchni biologicznie czynnej** 20%

**geometria**



**plan**

<https://www.gov.pl/zagospodarowanieprzestrzenne/app/AktPlanowaniaPrzestrzennego/PL.ZIPPZP.11445/302302-POG/1POG>

**strefa planistyczna**

PL.ZIPPZP.11445\_302302-POG\_1POG-4SU\_20251006T220000

**identyfier**

<https://www.gov.pl/zagospodarowanieprzestrzenne/app/StrefaPlanistyczna/PL.ZIPPZP.11445/302302-POG/1POG-4SU/20251006T220000>

**przestrzen nazw**

PL.ZIPPZP.11445/302302-POG

**lokalny id**

1POG-4SU

**wersja id**

20251006T220000

**poczatek wersji obiektu**

2025-10-06T22:00

**nazwa**

strefa usługowa

**oznaczenie**

4SU

**symbol**

SU

**obowiazuje od**

2025-10-06

**obowiazuje do**

obecnie

**status**

w opracowaniu  
<https://inspire.ec.europa.eu/codelist/ProcessStepGeneralValue/elaboration>

**charakter ustalenia**

ogólnie wiążące  
<https://inspire.ec.europa.eu/codelist/RegulationNatureValue/generallyBinding>

**profil podstawowy**

teren usług  
teren komunikacji  
teren zieleni urządzonej  
teren ogrodów działkowych  
teren infrastruktury technicznej

**maksymalna nadziemna intensywnosc zabudowy**

0.4

**maksymalny udzial powierzchni zabudowy**

33%

**maksymalna wysokosc zabudowy**

13.0 m

**minimalny udzial powierzchni biologicznie czynnej**

30%

**geometria**



**plan**

<https://www.gov.pl/zagospodarowanieprzestrzenne/app/AktPlanowaniaPrzestrzennego/PL.ZIPPZP.11445/302302-POG/1POG>

**strefa planistyczna**

PL.ZIPPZP.11445\_302302-POG\_1POG-4SR\_20251006T220000

**identyfier**

<https://www.gov.pl/zagospodarowanieprzestrzenne/app/StrefaPlanistyczna/PL.ZIPPZP.11445/302302-POG/1POG-4SR/20251006T220000>

**przestrzen nazw**

PL.ZIPPZP.11445/302302-POG

**lokalny id**

1POG-4SR

**wersja id**

20251006T220000

**poczatek wersji obiektu**

2025-10-06T22:00

**nazwa**

strefa produkcji rolniczej

**oznaczenie**

4SR

**symbol**

SR

**obowiazuje od**

2025-10-06

**obowiazuje do**

obecnie

**status**

w opracowaniu  
<https://inspire.ec.europa.eu/codelist/ProcessStepGeneralValue/elaboration>

**charakter ustalenia**

ogólnie wiążące  
<https://inspire.ec.europa.eu/codelist/RegulationNatureValue/generallyBinding>

**profil podstawowy**

teren produkcji w gospodarstwach rolnych  
teren wielkotowarowej produkcji rolnej  
teren akwakultury i obsługi rybactwa  
teren komunikacji  
teren ogrodów działkowych  
teren infrastruktury technicznej

**maksymalna nadziemna intensywnosc zabudowy**

0.1

**maksymalny udzial powierzchni zabudowy**

10%

**maksymalna wysokosc zabudowy**

7.0 m

**minimalny udzial powierzchni biologicznie czynnej**

30%

**geometria**

Nie można pobrać podglądu podkładu mapowego. Usługa WMTS

jest teraz niedostępna.



**plan**

<https://www.gov.pl/zagospodarowanieprzestrzenne/app/AktPlanowaniaPrzestrzennego/PL.ZIPPZP.11445/302302-POG/1POG>

**strefa planistyczna**

PL.ZIPPZP.11445\_302302-POG\_1POG-4SN\_20251006T220000

**identyfier**

<https://www.gov.pl/zagospodarowanieprzestrzenne/app/StrefaPlanistyczna/PL.ZIPPZP.11445/302302-POG/1POG-4SN/20251006T220000>

**przestrzen nazw**

PL.ZIPPZP.11445/302302-POG

**lokalny id**

1POG-4SN

**wersja id**

20251006T220000

**poczatek wersji obiektu**

2025-10-06T22:00

**nazwa**

strefa zieleni i rekreacji

**oznaczenie**

4SN

**symbol**

SN

**obowiazuje od**

2025-10-06

**obowiazuje do**

obecnie

**status**

w opracowaniu  
<https://inspire.ec.europa.eu/codelist/ProcessStepGeneralValue/elaboration>

**charakter ustalenia**

ogólnie wiążące  
<https://inspire.ec.europa.eu/codelist/RegulationNatureValue/generallyBinding>

**profil podstawowy**

teren zieleni urządzonej  
teren plaży  
teren wód  
teren komunikacji  
teren ogrodów działkowych  
teren infrastruktury technicznej

**profil dodatkowy**

teren zieleni naturalnej  
teren lasu

**maksymalna nadziemna intensywnosc zabudowy**

0

**maksymalny udzial powierzchni zabudowy**

0%

**maksymalna wysokosc zabudowy**

0.0 m

**minimalny udzial powierzchni biologicznie czynnej**

80%



geometria



plan

<https://www.gov.pl/zagospodarowanieprzestrzenne/app/AktPlanowaniaPrzestrzennego/PL.ZIPPZP.11445/302302-POG/1POG>

strefa planistyczna

PL.ZIPPZP.11445\_302302-POG\_1POG-4SO\_20251006T220000

identyfier

<https://www.gov.pl/zagospodarowanieprzestrzenne/app/StrefaPlanistyczna/PL.ZIPPZP.11445/302302-POG/1POG-4SO/20251006T220000>

przestrzen nazw

PL.ZIPPZP.11445/302302-POG

lokalny id

1POG-4SO

wersja id

20251006T220000

poczatek wersji obiektu

2025-10-06T22:00

nazwa

strefa otwarta

oznaczenie

4SO

symbol

SO

obowiazuje od

2025-10-06

obowiazuje do

obecnie

status

w opracowaniu  
<https://inspire.ec.europa.eu/codelist/ProcessStepGeneralValue/elaboration>

charakter ustalenia

ogólnie wiążące  
<https://inspire.ec.europa.eu/codelist/RegulationNatureValue/generallyBinding>

profil podstawowy

teren rolnictwa z zakazem zabudowy  
teren lasu  
teren zieleni naturalnej  
teren wód  
teren komunikacji  
teren ogrodów działkowych  
teren infrastruktury technicznej

maksymalna nadziemna intensywnosc zabudowy

0

maksymalny udzial powierzchni zabudowy

0%

maksymalna wysokosc zabudowy

0.0 m

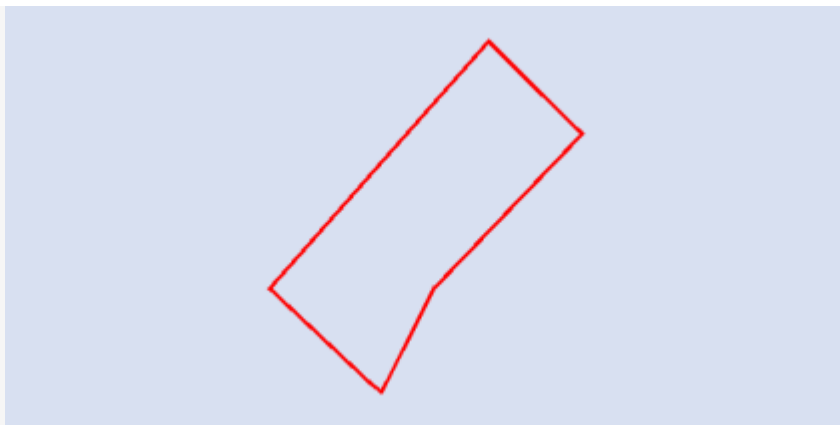
minimalny udzial powierzchni biologicznie czynnej

100%

geometria

Nie można pobrać podglądu

podkładu mapowego. Usługa WMTS jest teraz niedostępna.



**plan**

<https://www.gov.pl/zagospodarowanieprzestrzenne/app/AktPlanowaniaPrzestrzennego/PL.ZIPPZP.11445/302302-POG/1POG>

**strefa planistyczna**

PL.ZIPPZP.11445\_302302-POG\_1POG-4SW\_20251006T220000

**identyfier**

<https://www.gov.pl/zagospodarowanieprzestrzenne/app/StrefaPlanistyczna/PL.ZIPPZP.11445/302302-POG/1POG-4SW/20251006T220000>

**przestrzen nazw**

PL.ZIPPZP.11445/302302-POG

**lokalny id**

1POG-4SW

**wersja id**

20251006T220000

**początek wersji obiektu**

2025-10-06T22:00

**nazwa**

strefa wielofunkcyjna z zabudową mieszkaniową wielorodzinną

**oznaczenie**

4SW

**symbol**

SW

**obowiązuje od**

2025-10-06

**obowiązuje do**

obecnie

**status**

w opracowaniu  
<https://inspire.ec.europa.eu/codelist/ProcessStepGeneralValue/elaboration>

**charakter ustalenia**

ogólnie wiążące  
<https://inspire.ec.europa.eu/codelist/RegulationNatureValue/generallyBinding>

**profil podstawowy**

teren zabudowy mieszkaniowej wielorodzinnej  
teren usług  
teren komunikacji  
teren zieleni urządzonej  
teren ogrodów działkowych  
teren infrastruktury technicznej

**profil dodatkowy**

teren zabudowy mieszkaniowej jednorodzinnej

**maksymalna nadziemna intensywność zabudowy**

1

**maksymalny udział powierzchni zabudowy**

25%


**maksymalna wysokość zabudowy**

13.0 m

**minimalny udział powierzchni biologicznie czynnej**

30%

**geometria**



**plan**

<https://www.gov.pl/zagospodarowanieprzestrzenne/app/AktPlanowaniaPrzestrzennego/PL.ZIPPZP.11445/302302-POG/1POG>

**strefa planistyczna**

PL.ZIPPZP.11445\_302302-POG\_1POG-4SK\_20251006T220000

**identyfier**

<https://www.gov.pl/zagospodarowanieprzestrzenne/app/StrefaPlanistyczna/PL.ZIPPZP.11445/302302-POG/1POG-4SK/20251006T220000>

**przestrzen nazw**

PL.ZIPPZP.11445/302302-POG

**lokalny id**

1POG-4SK

**wersja id**

20251006T220000

**poczatek wersji obiektu**

2025-10-06T22:00

**nazwa**

strefa komunikacyjna

**oznaczenie**

4SK

**symbol**

SK

**obowiazuje od**

2025-10-06

**obowiazuje do**

obecnie

**status**

w opracowaniu  
<https://inspire.ec.europa.eu/codelist/ProcessStepGeneralValue/elaboration>

**charakter ustalenia**

ogólnie wiążące  
<https://inspire.ec.europa.eu/codelist/RegulationNatureValue/generallyBinding>

**profil podstawowy**

teren autostrady  
teren drogi ekspresowej  
teren drogi głównej ruchu przyspieszonego  
teren drogi głównej  
teren komunikacji kolejowej i szynowej  
teren komunikacji kolei linowej  
teren komunikacji wodnej  
teren komunikacji lotniczej  
teren obsługi komunikacji  
teren ogrodów działkowych  
teren infrastruktury technicznej

**geometria**



**plan**

<https://www.gov.pl/zagospodarowanieprzestrzenne/app/AktPlanowaniaPrzestrzennego/PL.ZIPPZP.11445/302302-POG/1POG>

**strefa planistyczna**

PL.ZIPPZP.11445\_302302-POG\_1POG-4SI\_20251006T220000

**identyfier**

<https://www.gov.pl/zagospodarowanieprzestrzenne/app/StrefaPlanistyczna/PL.ZIPPZP.11445/302302-POG/1POG-4SI/20251006T220000>

**przestrzen nazw**

PL.ZIPPZP.11445/302302-POG

**lokalny id**

1POG-4SI

**wersja id**

20251006T220000

**poczatek wersji obiektu**

2025-10-06T22:00

**nazwa**

strefa infrastrukturalna

**oznaczenie**

4SI

**symbol**

SI

**obowiazuje od**

2025-10-06

**obowiazuje do**

obecnie

**status**

w opracowaniu  
<https://inspire.ec.europa.eu/codelist/ProcessStepGeneralValue/elaboration>

**charakter ustalenia**

ogólnie wiążące  
<https://inspire.ec.europa.eu/codelist/RegulationNatureValue/generallyBinding>

**profil podstawowy**

teren infrastruktury technicznej  
 teren komunikacji  
 teren ogrodów działkowych

**maksymalna nadziemna intensywnosc zabudowy**

0.6

**maksymalny udzial powierzchni zabudowy**

30%

**maksymalna wysokosc zabudowy**

9.0 m

**minimalny udzial powierzchni biologicznie czynnej**

20%

**geometria**



**plan**

<https://www.gov.pl/zagospodarowanieprzestrzenne/app/AktPlanowaniaPrzestrzennego/PL.ZIPPZP.11445/302302-POG/1POG>

**strefa planistyczna**

PL.ZIPPZP.11445\_302302-POG\_1POG-4SC\_20251006T220000

**identyfier**

<https://www.gov.pl/zagospodarowanieprzestrzenne/app/StrefaPlanistyczna/PL.ZIPPZP.11445/302302-POG/1POG-4SC/20251006T220000>

**przestrzen nazw**

PL.ZIPPZP.11445/302302-POG

**lokalny id**

1POG-4SC

**wersja id**

20251006T220000

**poczatek wersji obiektu**

2025-10-06T22:00

**nazwa**

strefa cmentarzy

**oznaczenie**

4SC

**symbol**

SC

**obowiazuje od**

2025-10-06

**obowiazuje do**

obecnie

**status**

w opracowaniu  
<https://inspire.ec.europa.eu/codelist/ProcessStepGeneralValue/elaboration>

**charakter ustalenia**

ogólnie wiążące  
<https://inspire.ec.europa.eu/codelist/RegulationNatureValue/generallyBinding>

**profil podstawowy**

teren cmentarza  
teren komunikacji  
teren zieleni urządzonej  
teren ogrodów działkowych  
teren infrastruktury technicznej

**maksymalna nadziemna intensywnosc zabudowy**

0.1

**maksymalny udzial powierzchni zabudowy**

10%

**maksymalna wysokosc zabudowy**

7.0 m

**minimalny udzial powierzchni biologicznie czynnej**

30%

**geometria**



**plan**

<https://www.gov.pl/zagospodarowanieprzestrzenne/app/AktPlanowaniaPrzestrzennego/PL.ZIPPZP.11445/302302-POG/1POG>

**strefa planistyczna**

PL.ZIPPZP.11445\_302302-POG\_1POG-5SZ\_20251006T220000

**identyfier**

<https://www.gov.pl/zagospodarowanieprzestrzenne/app/StrefaPlanistyczna/PL.ZIPPZP.11445/302302-POG/1POG-5SZ/20251006T220000>

**przestrzen nazw**

PL.ZIPPZP.11445/302302-POG

**lokalny id**

1POG-5SZ

**wersja id**

20251006T220000

**poczatek wersji obiektu**

2025-10-06T22:00

**nazwa**

strefa wielofunkcyjna z zabudową zagrodową

**oznaczenie**

5SZ

**symbol**

SZ

**obowiazuje od**

2025-10-06

**obowiazuje do**

obecnie

**status**

w opracowaniu  
<https://inspire.ec.europa.eu/codelist/ProcessStepGeneralValue/elaboration>

**charakter ustalenia**

ogólnie wiążące  
<https://inspire.ec.europa.eu/codelist/RegulationNatureValue/generallyBinding>

**profil podstawowy**

teren zabudowy zagrodowej  
teren produkcji w gospodarstwach rolnych  
teren akwakultury i obsługi rybactwa  
teren komunikacji  
teren zieleni urządzonej  
teren ogrodów działkowych  
teren infrastruktury technicznej

**maksymalna nadziemna intensywnosc zabudowy**

0.7

**maksymalny udzial powierzchni zabudowy**

35%

**maksymalna wysokosc zabudowy**

9.0 m

**minimalny udzial powierzchni biologicznie czynnej**

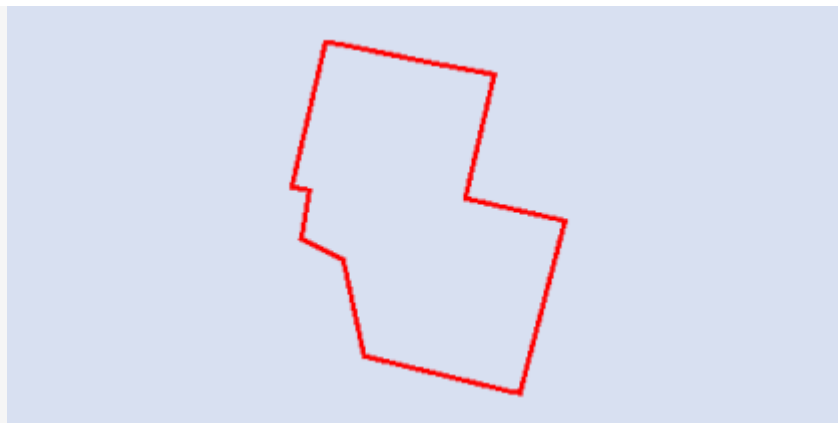
30%

**geometria**

Nie można pobrać podglądu



podkładu mapowego. Usługa WMTS jest teraz niedostępna.



**plan**

<https://www.gov.pl/zagospodarowanieprzestrzenne/app/AktPlanowaniaPrzestrzennego/PL.ZIPPZP.11445/302302-POG/1POG>

**strefa planistyczna**

PL.ZIPPZP.11445\_302302-POG\_1POG-5SJ\_20251006T220000

**identyfier**

<https://www.gov.pl/zagospodarowanieprzestrzenne/app/StrefaPlanistyczna/PL.ZIPPZP.11445/302302-POG/1POG-5SJ/20251006T220000>

**przestrzen nazw**

PL.ZIPPZP.11445/302302-POG

**lokalny id**

1POG-5SJ

**wersja id**

20251006T220000

**początek wersji obiektu**

2025-10-06T22:00

**nazwa**

strefa wielofunkcyjna z zabudową mieszkaniową jednorodzinną

**oznaczenie**

5SJ

**symbol**

SJ

**obowiązuje od**

2025-10-06

**obowiązuje do**

obecnie

**status**

w opracowaniu  
<https://inspire.ec.europa.eu/codelist/ProcessStepGeneralValue/elaboration>

**charakter ustalenia**

ogólnie wiążące  
<https://inspire.ec.europa.eu/codelist/RegulationNatureValue/generallyBinding>

**profil podstawowy**

teren zabudowy mieszkaniowej jednorodzinnej  
teren usług  
teren komunikacji  
teren zieleni urządzonej  
teren ogrodów działkowych  
teren infrastruktury technicznej

**maksymalna nadziemna intensywność zabudowy**

0.6

**maksymalny udział powierzchni zabudowy**

30%

**maksymalna wysokość zabudowy**

9.0 m

**minimalny udział powierzchni biologicznie czynnej**

40%

**geometria**



**plan**

<https://www.gov.pl/zagospodarowanieprzestrzenne/app/AktPlanowaniaPrzestrzennego/PL.ZIPPZP.11445/302302-POG/1POG>

**strefa planistyczna**

PL.ZIPPZP.11445\_302302-POG\_1POG-5SP\_20251006T220000

**identyfier**

<https://www.gov.pl/zagospodarowanieprzestrzenne/app/StrefaPlanistyczna/PL.ZIPPZP.11445/302302-POG/1POG-5SP/20251006T220000>

**przestrzen nazw**

PL.ZIPPZP.11445/302302-POG

**lokalny id**

1POG-5SP

**wersja id**

20251006T220000

**poczatek wersji obiektu**

2025-10-06T22:00

**nazwa**

strefa gospodarcza

**oznaczenie**

5SP

**symbol**

SP

**obowiazuje od**

2025-10-06

**obowiazuje do**

obecnie

**status**

w opracowaniu  
<https://inspire.ec.europa.eu/codelist/ProcessStepGeneralValue/elaboration>

**charakter ustalenia**

ogólnie wiążące  
<https://inspire.ec.europa.eu/codelist/RegulationNatureValue/generallyBinding>

**profil podstawowy**

teren produkcji  
 teren komunikacji  
 teren zieleni urządzonej  
 teren ogrodów działkowych  
 teren infrastruktury technicznej

**profil dodatkowy**

teren usług

**maksymalna nadziemna intensywnosc zabudowy**

0.8

**maksymalny udzial powierzchni zabudowy**

40%

**maksymalna wysokosc zabudowy**

12.0 m

**minimalny udzial powierzchni biologicznie czynnej**

20%

**geometria**



**plan**

<https://www.gov.pl/zagospodarowanieprzestrzenne/app/AktPlanowaniaPrzestrzennego/PL.ZIPPZP.11445/302302-POG/1POG>

**strefa planistyczna**

PL.ZIPPZP.11445\_302302-POG\_1POG-5SU\_20251006T220000

**identyfier**

<https://www.gov.pl/zagospodarowanieprzestrzenne/app/StrefaPlanistyczna/PL.ZIPPZP.11445/302302-POG/1POG-5SU/20251006T220000>

**przestrzen nazw**

PL.ZIPPZP.11445/302302-POG

**lokalny id**

1POG-5SU

**wersja id**

20251006T220000

**poczatek wersji obiektu**

2025-10-06T22:00

**nazwa**

strefa usługowa

**oznaczenie**

5SU

**symbol**

SU

**obowiazuje od**

2025-10-06

**obowiazuje do**

obecnie

**status**

w opracowaniu  
<https://inspire.ec.europa.eu/codelist/ProcessStepGeneralValue/elaboration>

**charakter ustalenia**

ogólnie wiążące  
<https://inspire.ec.europa.eu/codelist/RegulationNatureValue/generallyBinding>

**profil podstawowy**

teren usług  
 teren komunikacji  
 teren zieleni urządzonej  
 teren ogrodów działkowych  
 teren infrastruktury technicznej

**maksymalna nadziemna intensywnosc zabudowy**

0.6

**maksymalny udzial powierzchni zabudowy**

30%

**maksymalna wysokosc zabudowy**

12.0 m

**minimalny udzial powierzchni biologicznie czynnej**

30%

**geometria**



**plan**

<https://www.gov.pl/zagospodarowanieprzestrzenne/app/AktPlanowaniaPrzestrzennego/PL.ZIPPZP.11445/302302-POG/1POG>

**strefa planistyczna**

PL.ZIPPZP.11445\_302302-POG\_1POG-5SR\_20251006T220000

**identyfier**

<https://www.gov.pl/zagospodarowanieprzestrzenne/app/StrefaPlanistyczna/PL.ZIPPZP.11445/302302-POG/1POG-5SR/20251006T220000>

**przestrzen nazw**

PL.ZIPPZP.11445/302302-POG

**lokalny id**

1POG-5SR

**wersja id**

20251006T220000

**poczatek wersji obiektu**

2025-10-06T22:00

**nazwa**

strefa produkcji rolniczej

**oznaczenie**

5SR

**symbol**

SR

**obowiazuje od**

2025-10-06

**obowiazuje do**

obecnie

**status**

w opracowaniu  
<https://inspire.ec.europa.eu/codelist/ProcessStepGeneralValue/elaboration>

**charakter ustalenia**

ogólnie wiążące  
<https://inspire.ec.europa.eu/codelist/RegulationNatureValue/generallyBinding>

**profil podstawowy**

teren produkcji w gospodarstwach rolnych  
teren wielkotowarowej produkcji rolnej  
teren akwakultury i obsługi rybactwa  
teren komunikacji  
teren ogrodów działkowych  
teren infrastruktury technicznej

**maksymalna nadziemna intensywnosc zabudowy**

0.1

**maksymalny udzial powierzchni zabudowy**

10%

**maksymalna wysokosc zabudowy**

7.0 m

**minimalny udzial powierzchni biologicznie czynnej**

30%

**geometria**



**plan**

<https://www.gov.pl/zagospodarowanieprzestrzenne/app/AktPlanowaniaPrzestrzennego/PL.ZIPPZP.11445/302302-POG/1POG>

**strefa planistyczna**

PL.ZIPPZP.11445\_302302-POG\_1POG-5SN\_20251006T220000

**identyfier**

<https://www.gov.pl/zagospodarowanieprzestrzenne/app/StrefaPlanistyczna/PL.ZIPPZP.11445/302302-POG/1POG-5SN/20251006T220000>

**przestrzen nazw**

PL.ZIPPZP.11445/302302-POG

**lokalny id**

1POG-5SN

**wersja id**

20251006T220000

**poczatek wersji obiektu**

2025-10-06T22:00

**nazwa**

strefa zieleni i rekreacji

**oznaczenie**

5SN

**symbol**

SN

**obowiazuje od**

2025-10-06

**obowiazuje do**

obecnie

**status**

w opracowaniu  
<https://inspire.ec.europa.eu/codelist/ProcessStepGeneralValue/elaboration>

**charakter ustalenia**

ogólnie wiążące  
<https://inspire.ec.europa.eu/codelist/RegulationNatureValue/generallyBinding>

**profil podstawowy**

teren zieleni urządzonej  
teren plaży  
teren wód  
teren komunikacji  
teren ogrodów działkowych  
teren infrastruktury technicznej

**profil dodatkowy**

teren usług sportu i rekreacji  
teren usług kultury i rozrywki  
teren usług handlu detalicznego  
teren usług gastronomii  
teren usług turystyki  
teren usług nauki  
teren usług edukacji  
teren usług zdrowia i pomocy społecznej


**maksymalna nadziemna intensywnosc zabudowy**

0

**maksymalny udzial powierzchni**


zabudowy	0%
maksymalna wysokość zabudowy	0.0 m
minimalny udział powierzchni biologicznie czynnej	50%
geometria	
plan	<a href="https://www.gov.pl/zagospodarowanieprzestrzenne/app/AktPlanowaniaPrzestrzennego/PL.ZIPPZP.11445/302302-POG/1POG">https://www.gov.pl/zagospodarowanieprzestrzenne/app/AktPlanowaniaPrzestrzennego/PL.ZIPPZP.11445/302302-POG/1POG</a>
strefa planistyczna	PL.ZIPPZP.11445_302302-POG_1POG-5SO_20251006T220000
identyfikator	<a href="https://www.gov.pl/zagospodarowanieprzestrzenne/app/StrefaPlanistyczna/PL.ZIPPZP.11445/302302-POG/1POG-5SO/20251006T220000">https://www.gov.pl/zagospodarowanieprzestrzenne/app/StrefaPlanistyczna/PL.ZIPPZP.11445/302302-POG/1POG-5SO/20251006T220000</a>
przestrzeń nazw	PL.ZIPPZP.11445/302302-POG
lokalny id	1POG-5SO
wersja id	20251006T220000
początek wersji obiektu	2025-10-06T22:00
nazwa	strefa otwarta
oznaczenie	5SO
symbol	SO
obowiązuje od	2025-10-06
obowiązuje do	obecnie
status	w opracowaniu <a href="https://inspire.ec.europa.eu/codelist/ProcessStepGeneralValue/elaboration">https://inspire.ec.europa.eu/codelist/ProcessStepGeneralValue/elaboration</a>
charakter ustalenia	ogólnie wiążące <a href="https://inspire.ec.europa.eu/codelist/RegulationNatureValue/generallyBinding">https://inspire.ec.europa.eu/codelist/RegulationNatureValue/generallyBinding</a>
profil podstawowy	teren rolnictwa z zakazem zabudowy teren lasu teren zieleni naturalnej teren wód teren komunikacji teren ogrodów działkowych teren infrastruktury technicznej
maksymalna nadziemna intensywność zabudowy	0
maksymalny udział powierzchni zabudowy	0%



<b>maksymalna wysokosc zabudowy</b>	0.0 m
<b>minimalny udzial powierzchni biologicznie czynnej</b>	100%
<b>geometria</b>	
<b>plan</b>	<a href="https://www.gov.pl/zagospodarowanieprzestrzenne/app/AktPlanowaniaPrzestrzennego/PL.ZIPPZP.11445/302302-POG/1POG">https://www.gov.pl/zagospodarowanieprzestrzenne/app/AktPlanowaniaPrzestrzennego/PL.ZIPPZP.11445/302302-POG/1POG</a>
<b>strefa planistyczna</b>	PL.ZIPPZP.11445_302302-POG_1POG-5SW_20251006T220000
<b>identfier</b>	<a href="https://www.gov.pl/zagospodarowanieprzestrzenne/app/StrefaPlanistyczna/PL.ZIPPZP.11445/302302-POG/1POG-5SW/20251006T220000">https://www.gov.pl/zagospodarowanieprzestrzenne/app/StrefaPlanistyczna/PL.ZIPPZP.11445/302302-POG/1POG-5SW/20251006T220000</a>
<b>przestrzen nazw</b>	PL.ZIPPZP.11445/302302-POG
<b>lokalny id</b>	1POG-5SW
<b>wersja id</b>	20251006T220000
<b>poczatek wersji obiektu</b>	2025-10-06T22:00
<b>nazwa</b>	strefa wielofunkcyjna z zabudową mieszkaniową wielorodzinną
<b>oznaczenie</b>	5SW
<b>symbol</b>	SW
<b>obowiazuje od</b>	2025-10-06
<b>obowiazuje do</b>	obecnie
<b>status</b>	w opracowaniu <a href="https://inspire.ec.europa.eu/codelist/ProcessStepGeneralValue/elaboration">https://inspire.ec.europa.eu/codelist/ProcessStepGeneralValue/elaboration</a>
<b>charakter ustalenia</b>	ogólnie wiążące <a href="https://inspire.ec.europa.eu/codelist/RegulationNatureValue/generallyBinding">https://inspire.ec.europa.eu/codelist/RegulationNatureValue/generallyBinding</a>
<b>profil podstawowy</b>	teren zabudowy mieszkaniowej wielorodzinnej teren usług teren komunikacji teren zieleni urządzonej teren ogrodów działkowych teren infrastruktury technicznej
<b>profil dodatkowy</b>	teren zabudowy mieszkaniowej jednorodzinnej
<b>maksymalna nadziemna intensywnosc zabudowy</b>	0.5
<b>maksymalny udzial powierzchni zabudowy</b>	25%
<b>maksymalna wysokosc zabudowy</b>	10.0 m

<b>minimalny udział powierzchni biologicznie czynnej</b>	30%
<b>geometria</b> Nie można pobrać podglądu podkładu mapowego. Usługa WMTS jest teraz niedostępna.	
<b>plan</b>	<a href="https://www.gov.pl/zagospodarowanieprzestrzenne/app/AktPlanowaniaPrzestrzennego/PL.ZIPPZP.11445/302302-POG/1POG">https://www.gov.pl/zagospodarowanieprzestrzenne/app/AktPlanowaniaPrzestrzennego/PL.ZIPPZP.11445/302302-POG/1POG</a>
<b>strefa planistyczna</b>	PL.ZIPPZP.11445_302302-POG_1POG-5SI_20251006T220000
<b>identyfier</b>	<a href="https://www.gov.pl/zagospodarowanieprzestrzenne/app/StrefaPlanistyczna/PL.ZIPPZP.11445/302302-POG/1POG-5SI/20251006T220000">https://www.gov.pl/zagospodarowanieprzestrzenne/app/StrefaPlanistyczna/PL.ZIPPZP.11445/302302-POG/1POG-5SI/20251006T220000</a>
<b>przestrzen nazw</b>	PL.ZIPPZP.11445/302302-POG
<b>lokalny id</b>	1POG-5SI
<b>wersja id</b>	20251006T220000
<b>początek wersji obiektu</b>	2025-10-06T22:00
<b>nazwa</b>	strefa infrastrukturalna
<b>oznaczenie</b>	5SI
<b>symbol</b>	SI
<b>obowiązuje od</b>	2025-10-06
<b>obowiązuje do</b>	obecnie
<b>status</b>	w opracowaniu <a href="https://inspire.ec.europa.eu/codelist/ProcessStepGeneralValue/elaboration">https://inspire.ec.europa.eu/codelist/ProcessStepGeneralValue/elaboration</a>
<b>charakter ustalenia</b>	ogólnie wiążące <a href="https://inspire.ec.europa.eu/codelist/RegulationNatureValue/generallyBinding">https://inspire.ec.europa.eu/codelist/RegulationNatureValue/generallyBinding</a>
<b>profil podstawowy</b>	teren infrastruktury technicznej teren komunikacji teren ogrodów działkowych
<b>maksymalna nadziemna intensywność zabudowy</b>	0.2
<b>maksymalny udział powierzchni zabudowy</b>	20%
<b>maksymalna wysokość zabudowy</b>	9.0 m
<b>minimalny udział powierzchni biologicznie czynnej</b>	20%
<b>geometria</b> Nie można pobrać podglądu podkładu mapowego. Usługa WMTS	

jest teraz niedostępna.



**plan**

<https://www.gov.pl/zagospodarowanieprzestrzenne/app/AktPlanowaniaPrzestrzennego/PL.ZIPPZP.11445/302302-POG/1POG>

**strefa planistyczna**

PL.ZIPPZP.11445\_302302-POG\_1POG-5SK\_20251006T220000

**identyfier**

<https://www.gov.pl/zagospodarowanieprzestrzenne/app/StrefaPlanistyczna/PL.ZIPPZP.11445/302302-POG/1POG-5SK/20251006T220000>

**przestrzen nazw**

PL.ZIPPZP.11445/302302-POG

**lokalny id**

1POG-5SK

**wersja id**

20251006T220000

**poczatek wersji obiektu**

2025-10-06T22:00

**nazwa**

strefa komunikacyjna

**oznaczenie**

5SK

**symbol**

SK

**obowiazuje od**

2025-10-06

**obowiazuje do**

obecnie

**status**

w opracowaniu  
<https://inspire.ec.europa.eu/codelist/ProcessStepGeneralValue/elaboration>

**charakter ustalenia**

ogólnie wiążące  
<https://inspire.ec.europa.eu/codelist/RegulationNatureValue/generallyBinding>

**profil podstawowy**

teren autostrady  
teren drogi ekspresowej  
teren drogi głównej ruchu przyspieszonego  
teren drogi głównej  
teren komunikacji kolejowej i szynowej  
teren komunikacji kolei linowej  
teren komunikacji wodnej  
teren komunikacji lotniczej  
teren obsługi komunikacji  
teren ogrodów działkowych  
teren infrastruktury technicznej

**geometria**



plan

<https://www.gov.pl/zagospodarowanieprzestrzenne/app/AktPlanowaniaPrzestrzennego/PL.ZIPPZP.11445/302302-POG/1POG>

strefa planistyczna

PL.ZIPPZP.11445\_302302-POG\_1POG-6SZ\_20251006T220000

identyfikator

<https://www.gov.pl/zagospodarowanieprzestrzenne/app/StrefaPlanistyczna/PL.ZIPPZP.11445/302302-POG/1POG-6SZ/20251006T220000>

przebieg nazwy

PL.ZIPPZP.11445/302302-POG

lokalny id

1POG-6SZ

wersja id

20251006T220000

początek wersji obiektu

2025-10-06T22:00

nazwa

strefa wielofunkcyjna z zabudową zagrodową

oznaczenie

6SZ

symbol

SZ

obowiązuje od

2025-10-06

obowiązuje do

obecnie

status

w opracowaniu  
<https://inspire.ec.europa.eu/codelist/ProcessStepGeneralValue/elaboration>

charakter ustalenia

ogólnie wiążące  
<https://inspire.ec.europa.eu/codelist/RegulationNatureValue/generallyBinding>

profil podstawowy

teren zabudowy zagrodowej  
teren produkcji w gospodarstwach rolnych  
teren akwakultury i obsługi rybactwa  
teren komunikacji  
teren zieleni urządzonej  
teren ogrodów działkowych  
teren infrastruktury technicznej

maksymalna nadziemna intensywność zabudowy

0.6

maksymalny udział powierzchni zabudowy

30%

maksymalna wysokość zabudowy

9.0 m

minimalny udział powierzchni biologicznie czynnej

40%

geometria



**plan**

<https://www.gov.pl/zagospodarowanieprzestrzenne/app/AktPlanowaniaPrzestrzennego/PL.ZIPPZP.11445/302302-POG/1POG>

**strefa planistyczna**

PL.ZIPPZP.11445\_302302-POG\_1POG-6SJ\_20251006T220000

**identyfier**

<https://www.gov.pl/zagospodarowanieprzestrzenne/app/StrefaPlanistyczna/PL.ZIPPZP.11445/302302-POG/1POG-6SJ/20251006T220000>

**przestrzen nazw**

PL.ZIPPZP.11445/302302-POG

**lokalny id**

1POG-6SJ

**wersja id**

20251006T220000

**poczatek wersji obiektu**

2025-10-06T22:00

**nazwa**

strefa wielofunkcyjna z zabudową mieszkaniową jednorodzinną

**oznaczenie**

6SJ

**symbol**

SJ

**obowiazuje od**

2025-10-06

**obowiazuje do**

obecnie

**status**

w opracowaniu  
<https://inspire.ec.europa.eu/codelist/ProcessStepGeneralValue/elaboration>

**charakter ustalenia**

ogólnie wiążące  
<https://inspire.ec.europa.eu/codelist/RegulationNatureValue/generallyBinding>

**profil podstawowy**

teren zabudowy mieszkaniowej jednorodzinnej  
teren usług  
teren komunikacji  
teren zieleni urządzonej  
teren ogrodów działkowych  
teren infrastruktury technicznej

**maksymalna nadziemna intensywnosc zabudowy**

0.6

**maksymalny udzial powierzchni zabudowy**

30%

**maksymalna wysokosc zabudowy**

9.0 m

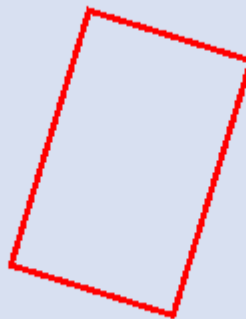
**minimalny udzial powierzchni biologicznie czynnej**

50%

**geometria**

Nie można pobrać podglądu  
podkładu mapowego. Usługa WMTS

jest teraz niedostępna.



**plan**

<https://www.gov.pl/zagospodarowanieprzestrzenne/app/AktPlanowaniaPrzestrzennego/PL.ZIPPZP.11445/302302-POG/1POG>

**strefa planistyczna**

PL.ZIPPZP.11445\_302302-POG\_1POG-6SP\_20251006T220000

**identyfier**

<https://www.gov.pl/zagospodarowanieprzestrzenne/app/StrefaPlanistyczna/PL.ZIPPZP.11445/302302-POG/1POG-6SP/20251006T220000>

**przestrzen nazw**

PL.ZIPPZP.11445/302302-POG

**lokalny id**

1POG-6SP

**wersja id**

20251006T220000

**poczatek wersji obiektu**

2025-10-06T22:00

**nazwa**

strefa gospodarcza

**oznaczenie**

6SP

**symbol**

SP

**obowiazuje od**

2025-10-06

**obowiazuje do**

obecnie

**status**

w opracowaniu  
<https://inspire.ec.europa.eu/codelist/ProcessStepGeneralValue/elaboration>

**charakter ustalenia**

ogólnie wiążące  
<https://inspire.ec.europa.eu/codelist/RegulationNatureValue/generallyBinding>

**profil podstawowy**

teren produkcji  
teren komunikacji  
teren zieleni urządzonej  
teren ogrodów działkowych  
teren infrastruktury technicznej

**profil dodatkowy**

teren usług  
teren lasu

**maksymalna nadziemna intensywnosc zabudowy**

0.6

**maksymalny udzial powierzchni zabudowy**

30%

**maksymalna wysokosc zabudowy**

12.0 m

**minimalny udzial powierzchni biologicznie czynnej**

30%

**geometria**





**plan**

<https://www.gov.pl/zagospodarowanieprzestrzenne/app/AktPlanowaniaPrzestrzennego/PL.ZIPPZP.11445/302302-POG/1POG>

**strefa planistyczna**

PL.ZIPPZP.11445\_302302-POG\_1POG-6SU\_20251006T220000

**identyfier**

<https://www.gov.pl/zagospodarowanieprzestrzenne/app/StrefaPlanistyczna/PL.ZIPPZP.11445/302302-POG/1POG-6SU/20251006T220000>

**przestrzen nazw**

PL.ZIPPZP.11445/302302-POG

**lokalny id**

1POG-6SU

**wersja id**

20251006T220000

**poczatek wersji obiektu**

2025-10-06T22:00

**nazwa**

strefa usługowa

**oznaczenie**

6SU

**symbol**

SU

**obowiazuje od**

2025-10-06

**obowiazuje do**

obecnie

**status**

w opracowaniu  
<https://inspire.ec.europa.eu/codelist/ProcessStepGeneralValue/elaboration>

**charakter ustalenia**

ogólnie wiążące  
<https://inspire.ec.europa.eu/codelist/RegulationNatureValue/generallyBinding>

**profil podstawowy**

teren usług  
teren komunikacji  
teren zieleni urządzonej  
teren ogrodów działkowych  
teren infrastruktury technicznej

**maksymalna nadziemna intensywnosc zabudowy**

0.6

**maksymalny udzial powierzchni zabudowy**

30%

**maksymalna wysokosc zabudowy**

7.0 m

**minimalny udzial powierzchni biologicznie czynnej**

30%

**geometria**



**plan**

<https://www.gov.pl/zagospodarowanieprzestrzenne/app/AktPlanowaniaPrzestrzennego/PL.ZIPPZP.11445/302302-POG/1POG>

**strefa planistyczna**

PL.ZIPPZP.11445\_302302-POG\_1POG-6SR\_20251006T220000

**identyfier**

<https://www.gov.pl/zagospodarowanieprzestrzenne/app/StrefaPlanistyczna/PL.ZIPPZP.11445/302302-POG/1POG-6SR/20251006T220000>

**przestrzen nazw**

PL.ZIPPZP.11445/302302-POG

**lokalny id**

1POG-6SR

**wersja id**

20251006T220000

**poczatek wersji obiektu**

2025-10-06T22:00

**nazwa**

strefa produkcji rolniczej

**oznaczenie**

6SR

**symbol**

SR

**obowiazuje od**

2025-10-06

**obowiazuje do**

obecnie

**status**

w opracowaniu  
<https://inspire.ec.europa.eu/codelist/ProcessStepGeneralValue/elaboration>

**charakter ustalenia**

ogólnie wiążące  
<https://inspire.ec.europa.eu/codelist/RegulationNatureValue/generallyBinding>

**profil podstawowy**

teren produkcji w gospodarstwach rolnych  
 teren wielkotowarowej produkcji rolnej  
 teren akwakultury i obsługi rybactwa  
 teren komunikacji  
 teren ogrodów działkowych  
 teren infrastruktury technicznej

**maksymalna nadziemna intensywnosc zabudowy**

0.7

**maksymalny udzial powierzchni zabudowy**

35%

**maksymalna wysokosc zabudowy**

9.0 m

**minimalny udzial powierzchni biologicznie czynnej**

30%

**geometria**



**plan**

<https://www.gov.pl/zagospodarowanieprzestrzenne/app/AktPlanowaniaPrzestrzennego/PL.ZIPPZP.11445/302302-POG/1POG>

**strefa planistyczna**

PL.ZIPPZP.11445\_302302-POG\_1POG-6SO\_20251006T220000

**identyfier**

<https://www.gov.pl/zagospodarowanieprzestrzenne/app/StrefaPlanistyczna/PL.ZIPPZP.11445/302302-POG/1POG-6SO/20251006T220000>

**przestrzen nazw**

PL.ZIPPZP.11445/302302-POG

**lokalny id**

1POG-6SO

**wersja id**

20251006T220000

**poczatek wersji obiektu**

2025-10-06T22:00

**nazwa**

strefa otwarta

**oznaczenie**

6SO

**symbol**

SO

**obowiazuje od**

2025-10-06

**obowiazuje do**

obecnie

**status**

w opracowaniu  
<https://inspire.ec.europa.eu/codelist/ProcessStepGeneralValue/elaboration>

**charakter ustalenia**

ogólnie wiążące  
<https://inspire.ec.europa.eu/codelist/RegulationNatureValue/generallyBinding>

**profil podstawowy**

teren rolnictwa z zakazem zabudowy  
teren lasu  
teren zieleni naturalnej  
teren wód  
teren komunikacji  
teren ogrodów działkowych  
teren infrastruktury technicznej

**maksymalna nadziemna intensywnosc zabudowy**

0

**maksymalny udzial powierzchni zabudowy**

0%

**maksymalna wysokosc zabudowy**

0.0 m

**minimalny udzial powierzchni biologicznie czynnej**

100%

**geometria**



**plan**

<https://www.gov.pl/zagospodarowanieprzestrzenne/app/AktPlanowaniaPrzestrzennego/PL.ZIPPZP.11445/302302-POG/1POG>

**strefa planistyczna**

PL.ZIPPZP.11445\_302302-POG\_1POG-6SN\_20251006T220000

**identyfier**

<https://www.gov.pl/zagospodarowanieprzestrzenne/app/StrefaPlanistyczna/PL.ZIPPZP.11445/302302-POG/1POG-6SN/20251006T220000>

**przestrzen nazw**

PL.ZIPPZP.11445/302302-POG

**lokalny id**

1POG-6SN

**wersja id**

20251006T220000

**poczatek wersji obiektu**

2025-10-06T22:00

**nazwa**

strefa zieleni i rekreacji

**oznaczenie**

6SN

**symbol**

SN

**obowiazuje od**

2025-10-06

**obowiazuje do**

obecnie

**status**

w opracowaniu  
<https://inspire.ec.europa.eu/codelist/ProcessStepGeneralValue/elaboration>

**charakter ustalenia**

ogólnie wiążące  
<https://inspire.ec.europa.eu/codelist/RegulationNatureValue/generallyBinding>

**profil podstawowy**

teren zieleni urządzonej  
teren plaży  
teren wód  
teren komunikacji  
teren ogrodów działkowych  
teren infrastruktury technicznej

**profil dodatkowy**

teren usług handlu detalicznego

**maksymalna nadziemna intensywnosc zabudowy**

0

**maksymalny udzial powierzchni zabudowy**

0%

**maksymalna wysokosc zabudowy**

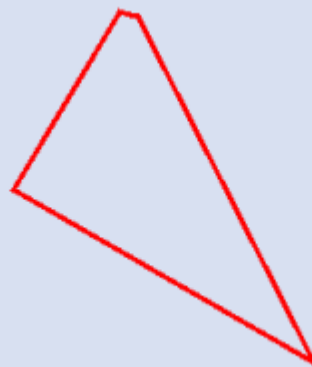
5.0 m

**minimalny udzial powierzchni biologicznie czynnej**

70%

**geometria**

Nie można pobrać podglądu podkładu mapowego. Usługa WMTS jest teraz niedostępna.



**plan**

<https://www.gov.pl/zagospodarowanieprzestrzenne/app/AktPlanowaniaPrzestrzennego/PL.ZIPPZP.11445/302302-POG/1POG>

**strefa planistyczna**

PL.ZIPPZP.11445\_302302-POG\_1POG-6SW\_20251006T220000

**identyfier**

<https://www.gov.pl/zagospodarowanieprzestrzenne/app/StrefaPlanistyczna/PL.ZIPPZP.11445/302302-POG/1POG-6SW/20251006T220000>

**przestrzen nazw**

PL.ZIPPZP.11445/302302-POG

**lokalny id**

1POG-6SW

**wersja id**

20251006T220000

**początek wersji obiektu**

2025-10-06T22:00

**nazwa**

strefa wielofunkcyjna z zabudową mieszkaniową wielorodzinną

**oznaczenie**

6SW

**symbol**

SW

**obowiązuje od**

2025-10-06

**obowiązuje do**

obecnie

**status**

w opracowaniu  
<https://inspire.ec.europa.eu/codelist/ProcessStepGeneralValue/elaboration>

**charakter ustalenia**

ogólnie wiążące  
<https://inspire.ec.europa.eu/codelist/RegulationNatureValue/generallyBinding>

**profil podstawowy**

teren zabudowy mieszkaniowej wielorodzinnej  
teren usług  
teren komunikacji  
teren zieleni urządzonej  
teren ogrodów działkowych  
teren infrastruktury technicznej

**profil dodatkowy**

teren zabudowy mieszkaniowej jednorodzinnej

**maksymalna nadziemna intensywność zabudowy**

0.8

**maksymalny udział powierzchni zabudowy**

40%

**maksymalna wysokość zabudowy**

9.0 m

**minimalny udział powierzchni biologicznie czynnej**

30%

**geometria**



**plan**

<https://www.gov.pl/zagospodarowanieprzestrzenne/app/AktPlanowaniaPrzestrzennego/PL.ZIPPZP.11445/302302-POG/1POG>

**strefa planistyczna**

PL.ZIPPZP.11445\_302302-POG\_1POG-6SI\_20251006T220000

**identyfier**

<https://www.gov.pl/zagospodarowanieprzestrzenne/app/StrefaPlanistyczna/PL.ZIPPZP.11445/302302-POG/1POG-6SI/20251006T220000>

**przestrzen nazw**

PL.ZIPPZP.11445/302302-POG

**lokalny id**

1POG-6SI

**wersja id**

20251006T220000

**poczatek wersji obiektu**

2025-10-06T22:00

**nazwa**

strefa infrastrukturalna

**oznaczenie**

6SI

**symbol**

SI

**obowiazuje od**

2025-10-06

**obowiazuje do**

obecnie

**status**

w opracowaniu  
<https://inspire.ec.europa.eu/codelist/ProcessStepGeneralValue/elaboration>

**charakter ustalenia**

ogólnie wiążące  
<https://inspire.ec.europa.eu/codelist/RegulationNatureValue/generallyBinding>

**profil podstawowy**

teren infrastruktury technicznej  
teren komunikacji  
teren ogrodów działkowych

**maksymalna nadziemna intensywnosc zabudowy**

0

**maksymalny udzial powierzchni zabudowy**

0%

**maksymalna wysokosc zabudowy**

0.0 m

**minimalny udzial powierzchni biologicznie czynnej**

20%

**geometria**





**plan**

<https://www.gov.pl/zagospodarowanieprzestrzenne/app/AktPlanowaniaPrzestrzennego/PL.ZIPPZP.11445/302302-POG/1POG>

**strefa planistyczna**

PL.ZIPPZP.11445\_302302-POG\_1POG-7SZ\_20251006T220000

**identyfier**

<https://www.gov.pl/zagospodarowanieprzestrzenne/app/StrefaPlanistyczna/PL.ZIPPZP.11445/302302-POG/1POG-7SZ/20251006T220000>

**przestrzen nazw**

PL.ZIPPZP.11445/302302-POG

**lokalny id**

1POG-7SZ

**wersja id**

20251006T220000

**poczatek wersji obiektu**

2025-10-06T22:00

**nazwa**

strefa wielofunkcyjna z zabudową zagrodową

**oznaczenie**

7SZ

**symbol**

SZ

**obowiazuje od**

2025-10-06

**obowiazuje do**

obecnie

**status**

w opracowaniu  
<https://inspire.ec.europa.eu/codelist/ProcessStepGeneralValue/elaboration>

**charakter ustalenia**

ogólnie wiążące  
<https://inspire.ec.europa.eu/codelist/RegulationNatureValue/generallyBinding>

**profil podstawowy**

teren zabudowy zagrodowej  
teren produkcji w gospodarstwach rolnych  
teren akwakultury i obsługi rybactwa  
teren komunikacji  
teren zieleni urządzonej  
teren ogrodów działkowych  
teren infrastruktury technicznej

**maksymalna nadziemna intensywnosc zabudowy**

0.7

**maksymalny udzial powierzchni zabudowy**

35%

**maksymalna wysokosc zabudowy**

9.0 m

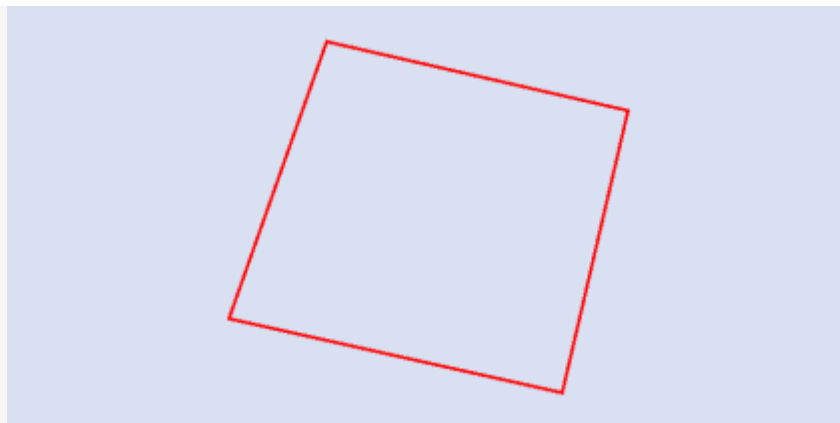
**minimalny udzial powierzchni biologicznie czynnej**

30%

**geometria**

Nie można pobrać podglądu

podkładu mapowego. Usługa WMTS jest teraz niedostępna.



**plan**

<https://www.gov.pl/zagospodarowanieprzestrzenne/app/AktPlanowaniaPrzestrzennego/PL.ZIPPZP.11445/302302-POG/1POG>

**strefa planistyczna**

PL.ZIPPZP.11445\_302302-POG\_1POG-7SJ\_20251006T220000

**identyfier**

<https://www.gov.pl/zagospodarowanieprzestrzenne/app/StrefaPlanistyczna/PL.ZIPPZP.11445/302302-POG/1POG-7SJ/20251006T220000>

**przestrzen nazw**

PL.ZIPPZP.11445/302302-POG

**lokalny id**

1POG-7SJ

**wersja id**

20251006T220000

**początek wersji obiektu**

2025-10-06T22:00

**nazwa**

strefa wielofunkcyjna z zabudową mieszkaniową jednorodzinną

**oznaczenie**

7SJ

**symbol**

SJ

**obowiązuje od**

2025-10-06

**obowiązuje do**

obecnie

**status**

w opracowaniu  
<https://inspire.ec.europa.eu/codelist/ProcessStepGeneralValue/elaboration>

**charakter ustalenia**

ogólnie wiążące  
<https://inspire.ec.europa.eu/codelist/RegulationNatureValue/generallyBinding>

**profil podstawowy**

teren zabudowy mieszkaniowej jednorodzinnej  
teren usług  
teren komunikacji  
teren zieleni urządzonej  
teren ogrodów działkowych  
teren infrastruktury technicznej

**maksymalna nadziemna intensywność zabudowy**

0.5

**maksymalny udział powierzchni zabudowy**

25%

**maksymalna wysokość zabudowy**

9.0 m

**minimalny udział powierzchni biologicznie czynnej**

50%

**geometria**



**plan**

<https://www.gov.pl/zagospodarowanieprzestrzenne/app/AktPlanowaniaPrzestrzennego/PL.ZIPPZP.11445/302302-POG/1POG>

**strefa planistyczna**

PL.ZIPPZP.11445\_302302-POG\_1POG-7SP\_20251006T220000

**identfier**

<https://www.gov.pl/zagospodarowanieprzestrzenne/app/StrefaPlanistyczna/PL.ZIPPZP.11445/302302-POG/1POG-7SP/20251006T220000>

**przestrzen nazw**

PL.ZIPPZP.11445/302302-POG

**lokalny id**

1POG-7SP

**wersja id**

20251006T220000

**poczatek wersji obiektu**

2025-10-06T22:00

**nazwa**

strefa gospodarcza

**oznaczenie**

7SP

**symbol**

SP

**obowiazuje od**

2025-10-06

**obowiazuje do**

obecnie

**status**

w opracowaniu  
<https://inspire.ec.europa.eu/codelist/ProcessStepGeneralValue/elaboration>

**charakter ustalenia**

ogólnie wiążące  
<https://inspire.ec.europa.eu/codelist/RegulationNatureValue/generallyBinding>

**profil podstawowy**

teren produkcji  
teren komunikacji  
teren zieleni urządzonej  
teren ogrodów działkowych  
teren infrastruktury technicznej

**profil dodatkowy**

teren usług

**maksymalna nadziemna intensywnosc zabudowy**

0.8

**maksymalny udzial powierzchni zabudowy**

40%

**maksymalna wysokosc zabudowy**

15.0 m

**minimalny udzial powierzchni biologicznie czynnej**

20%

**geometria**



**plan**

<https://www.gov.pl/zagospodarowanieprzestrzenne/app/AktPlanowaniaPrzestrzennego/PL.ZIPPZP.11445/302302-POG/1POG>

**strefa planistyczna**

PL.ZIPPZP.11445\_302302-POG\_1POG-7SU\_20251006T220000

**identyfier**

<https://www.gov.pl/zagospodarowanieprzestrzenne/app/StrefaPlanistyczna/PL.ZIPPZP.11445/302302-POG/1POG-7SU/20251006T220000>

**przestrzen nazw**

PL.ZIPPZP.11445/302302-POG

**lokalny id**

1POG-7SU

**wersja id**

20251006T220000

**poczatek wersji obiektu**

2025-10-06T22:00

**nazwa**

strefa usługowa

**oznaczenie**

7SU

**symbol**

SU

**obowiazuje od**

2025-10-06

**obowiazuje do**

obecnie

**status**

w opracowaniu  
<https://inspire.ec.europa.eu/codelist/ProcessStepGeneralValue/elaboration>

**charakter ustalenia**

ogólnie wiążące  
<https://inspire.ec.europa.eu/codelist/RegulationNatureValue/generallyBinding>

**profil podstawowy**

teren usług  
teren komunikacji  
teren zieleni urządzonej  
teren ogrodów działkowych  
teren infrastruktury technicznej

**maksymalna nadziemna intensywnosc zabudowy**

0.6

**maksymalny udzial powierzchni zabudowy**

30%

**maksymalna wysokosc zabudowy**

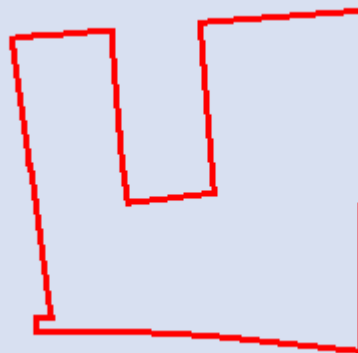
10.0 m

**minimalny udzial powierzchni biologicznie czynnej**

30%

**geometria**

Nie można pobrać podglądu podkładu mapowego. Usługa WMTS jest teraz niedostępna.



plan	<a href="https://www.gov.pl/zagospodarowanieprzestrzenne/app/AktPlanowaniaPrzestrzennego/PL.ZIPPZP.11445/302302-POG/1POG">https://www.gov.pl/zagospodarowanieprzestrzenne/app/AktPlanowaniaPrzestrzennego/PL.ZIPPZP.11445/302302-POG/1POG</a>
------	---

strefa planistyczna	PL.ZIPPZP.11445_302302-POG_1POG-7SR_20251006T220000
---------------------	---

identfier	<a href="https://www.gov.pl/zagospodarowanieprzestrzenne/app/StrefaPlanistyczna/PL.ZIPPZP.11445/302302-POG/1POG-7SR/20251006T220000">https://www.gov.pl/zagospodarowanieprzestrzenne/app/StrefaPlanistyczna/PL.ZIPPZP.11445/302302-POG/1POG-7SR/20251006T220000</a>
-----------	---

przestrzen nazw	PL.ZIPPZP.11445/302302-POG
-----------------	----------------------------

lokalny id	1POG-7SR
------------	----------

wersja id	20251006T220000
-----------	-----------------

poczatek wersji obiektu	2025-10-06T22:00
-------------------------	------------------

nazwa	strefa produkcji rolniczej
-------	----------------------------

oznaczenie	7SR
------------	-----

symbol	SR
--------	----

obowiazuje od	2025-10-06
---------------	------------

obowiazuje do	obecnie
---------------	---------

status	w opracowaniu <a href="https://inspire.ec.europa.eu/codelist/ProcessStepGeneralValue/elaboration">https://inspire.ec.europa.eu/codelist/ProcessStepGeneralValue/elaboration</a>
--------	--

charakter ustalenia	ogólnie wiążące <a href="https://inspire.ec.europa.eu/codelist/RegulationNatureValue/generallyBinding">https://inspire.ec.europa.eu/codelist/RegulationNatureValue/generallyBinding</a>
---------------------	--

profil podstawowy	teren produkcji w gospodarstwach rolnych teren wielkotowarowej produkcji rolnej teren akwakultury i obsługi rybactwa teren komunikacji teren ogrodów działkowych teren infrastruktury technicznej
-------------------	--

maksymalna nadziemna intensywnosc zabudowy	0.3
--	-----

maksymalny udzial powierzchni zabudowy	30%
--	-----

maksymalna wysokosc zabudowy	9.0 m
------------------------------	-------

minimalny udzial powierzchni biologicznie czynnej	30%
---	-----

geometria	
-----------	--



**plan**

<https://www.gov.pl/zagospodarowanieprzestrzenne/app/AktPlanowaniaPrzestrzennego/PL.ZIPPZP.11445/302302-POG/1POG>

**strefa planistyczna**

PL.ZIPPZP.11445\_302302-POG\_1POG-7SO\_20251006T220000

**identyfier**

<https://www.gov.pl/zagospodarowanieprzestrzenne/app/StrefaPlanistyczna/PL.ZIPPZP.11445/302302-POG/1POG-7SO/20251006T220000>

**przestrzen nazw**

PL.ZIPPZP.11445/302302-POG

**lokalny id**

1POG-7SO

**wersja id**

20251006T220000

**poczatek wersji obiektu**

2025-10-06T22:00

**nazwa**

strefa otwarta

**oznaczenie**

7SO

**symbol**

SO

**obowiazuje od**

2025-10-06

**obowiazuje do**

obecnie

**status**

w opracowaniu  
<https://inspire.ec.europa.eu/codelist/ProcessStepGeneralValue/elaboration>

**charakter ustalenia**

ogólnie wiążące  
<https://inspire.ec.europa.eu/codelist/RegulationNatureValue/generallyBinding>

**profil podstawowy**

teren rolnictwa z zakazem zabudowy  
teren lasu  
teren zieleni naturalnej  
teren wód  
teren komunikacji  
teren ogrodów działkowych  
teren infrastruktury technicznej

**maksymalna nadziemna intensywnosc zabudowy**

0

**maksymalny udzial powierzchni zabudowy**

0%

**maksymalna wysokosc zabudowy**

0.0 m

**minimalny udzial powierzchni biologicznie czynnej**

100%

**geometria**





**plan**

<https://www.gov.pl/zagospodarowanieprzestrzenne/app/AktPlanowaniaPrzestrzennego/PL.ZIPPZP.11445/302302-POG/1POG>

**strefa planistyczna**

PL.ZIPPZP.11445\_302302-POG\_1POG-7SN\_20251006T220000

**identyfier**

<https://www.gov.pl/zagospodarowanieprzestrzenne/app/StrefaPlanistyczna/PL.ZIPPZP.11445/302302-POG/1POG-7SN/20251006T220000>

**przestrzen nazw**

PL.ZIPPZP.11445/302302-POG

**lokalny id**

1POG-7SN

**wersja id**

20251006T220000

**poczatek wersji obiektu**

2025-10-06T22:00

**nazwa**

strefa zieleni i rekreacji

**oznaczenie**

7SN

**symbol**

SN

**obowiazuje od**

2025-10-06

**obowiazuje do**

obecnie

**status**

w opracowaniu  
<https://inspire.ec.europa.eu/codelist/ProcessStepGeneralValue/elaboration>

**charakter ustalenia**

ogólnie wiążące  
<https://inspire.ec.europa.eu/codelist/RegulationNatureValue/generallyBinding>

**profil podstawowy**

teren zieleni urządzonej  
 teren plaży  
 teren wód  
 teren komunikacji  
 teren ogrodów działkowych  
 teren infrastruktury technicznej

**maksymalna nadziemna intensywnosc zabudowy**

0

**maksymalny udzial powierzchni zabudowy**

0%

**maksymalna wysokosc zabudowy**

0.0 m

**minimalny udzial powierzchni biologicznie czynnej**

50%

**geometria**



**plan**

<https://www.gov.pl/zagospodarowanieprzestrzenne/app/AktPlanowaniaPrzestrzennego/PL.ZIPPZP.11445/302302-POG/1POG>

**strefa planistyczna**

PL.ZIPPZP.11445\_302302-POG\_1POG-7SW\_20251006T220000

**identyfier**

<https://www.gov.pl/zagospodarowanieprzestrzenne/app/StrefaPlanistyczna/PL.ZIPPZP.11445/302302-POG/1POG-7SW/20251006T220000>

**przestrzen nazw**

PL.ZIPPZP.11445/302302-POG

**lokalny id**

1POG-7SW

**wersja id**

20251006T220000

**poczatek wersji obiektu**

2025-10-06T22:00

**nazwa**

strefa wielofunkcyjna z zabudową mieszkaniową wielorodzinną

**oznaczenie**

7SW

**symbol**

SW

**obowiazuje od**

2025-10-06

**obowiazuje do**

obecnie

**status**

w opracowaniu  
<https://inspire.ec.europa.eu/codelist/ProcessStepGeneralValue/elaboration>

**charakter ustalenia**

ogólnie wiążące  
<https://inspire.ec.europa.eu/codelist/RegulationNatureValue/generallyBinding>

**profil podstawowy**

teren zabudowy mieszkaniowej wielorodzinnej  
teren usług  
teren komunikacji  
teren zieleni urządzonej  
teren ogrodów działkowych  
teren infrastruktury technicznej

**profil dodatkowy**

teren zabudowy mieszkaniowej jednorodzinnej

**maksymalna nadziemna intensywnosc zabudowy**

0.6

**maksymalny udzial powierzchni zabudowy**

30%

**maksymalna wysokosc zabudowy**

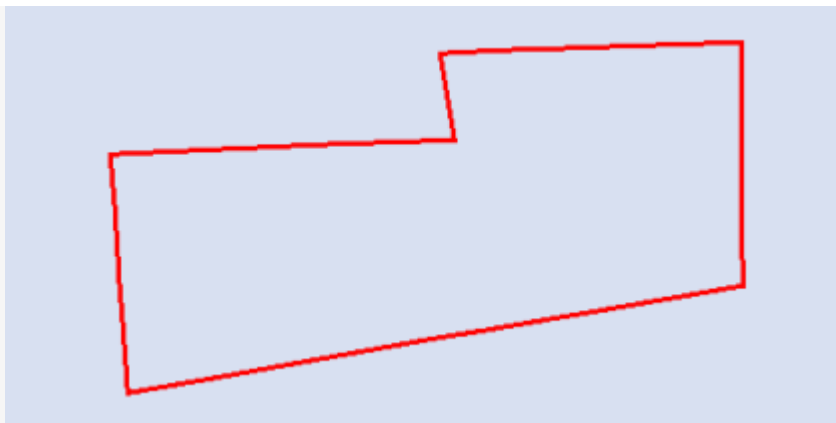
7.0 m

**minimalny udzial powierzchni biologicznie czynnej**

25%

**geometria**

Nie można pobrać podglądu podkładu mapowego. Usługa WMTS jest teraz niedostępna.



**plan**

<https://www.gov.pl/zagospodarowanieprzestrzenne/app/AktPlanowaniaPrzestrzennego/PL.ZIPPZP.11445/302302-POG/1POG>

**strefa planistyczna**

PL.ZIPPZP.11445\_302302-POG\_1POG-8SZ\_20251006T220000

**identyfier**

<https://www.gov.pl/zagospodarowanieprzestrzenne/app/StrefaPlanistyczna/PL.ZIPPZP.11445/302302-POG/1POG-8SZ/20251006T220000>

**przestrzen nazw**

PL.ZIPPZP.11445/302302-POG

**lokalny id**

1POG-8SZ

**wersja id**

20251006T220000

**poczatek wersji obiektu**

2025-10-06T22:00

**nazwa**

strefa wielofunkcyjna z zabudową zagrodową

**oznaczenie**

8SZ

**symbol**

SZ

**obowiazuje od**

2025-10-06

**obowiazuje do**

obecnie

**status**

w opracowaniu  
<https://inspire.ec.europa.eu/codelist/ProcessStepGeneralValue/elaboration>

**charakter ustalenia**

ogólnie wiążące  
<https://inspire.ec.europa.eu/codelist/RegulationNatureValue/generallyBinding>

**profil podstawowy**

teren zabudowy zagrodowej  
teren produkcji w gospodarstwach rolnych  
teren akwakultury i obsługi rybactwa  
teren komunikacji  
teren zieleni urządzonej  
teren ogrodów działkowych  
teren infrastruktury technicznej

**maksymalna nadziemna intensywnosc zabudowy**

0.7

**maksymalny udzial powierzchni zabudowy**

35%

**maksymalna wysokosc zabudowy**

9.0 m

**minimalny udzial powierzchni biologicznie czynnej**

30%

**geometria**



**plan**

<https://www.gov.pl/zagospodarowanieprzestrzenne/app/AktPlanowaniaPrzestrzennego/PL.ZIPPZP.11445/302302-POG/1POG>

**strefa planistyczna**

PL.ZIPPZP.11445\_302302-POG\_1POG-8SJ\_20251006T220000

**identyfier**

<https://www.gov.pl/zagospodarowanieprzestrzenne/app/StrefaPlanistyczna/PL.ZIPPZP.11445/302302-POG/1POG-8SJ/20251006T220000>

**przestrzen nazw**

PL.ZIPPZP.11445/302302-POG

**lokalny id**

1POG-8SJ

**wersja id**

20251006T220000

**początek wersji obiektu**

2025-10-06T22:00

**nazwa**

strefa wielofunkcyjna z zabudową mieszkaniową jednorodzinną

**oznaczenie**

8SJ

**symbol**

SJ

**obowiązuje od**

2025-10-06

**obowiązuje do**

obecnie

**status**

w opracowaniu  
<https://inspire.ec.europa.eu/codelist/ProcessStepGeneralValue/elaboration>

**charakter ustalenia**

ogólnie wiążące  
<https://inspire.ec.europa.eu/codelist/RegulationNatureValue/generallyBinding>

**profil podstawowy**

teren zabudowy mieszkaniowej jednorodzinnej  
teren usług  
teren komunikacji  
teren zieleni urządzonej  
teren ogrodów działkowych  
teren infrastruktury technicznej

**maksymalna nadziemna intensywnosc zabudowy**

0.5

**maksymalny udział powierzchni zabudowy**

25%

**maksymalna wysokosc zabudowy**

9.0 m

**minimalny udział powierzchni biologicznie czynnej**

50%

**geometria**



plan

<https://www.gov.pl/zagospodarowanieprzestrzenne/app/AktPlanowaniaPrzestrzennego/PL.ZIPPZP.11445/302302-POG/1POG>

strefa planistyczna

PL.ZIPPZP.11445\_302302-POG\_1POG-8SP\_20251006T220000

identyfier

<https://www.gov.pl/zagospodarowanieprzestrzenne/app/StrefaPlanistyczna/PL.ZIPPZP.11445/302302-POG/1POG-8SP/20251006T220000>

przestrzen nazw

PL.ZIPPZP.11445/302302-POG

lokalny id

1POG-8SP

wersja id

20251006T220000

poczatek wersji obiektu

2025-10-06T22:00

nazwa

strefa gospodarcza

oznaczenie

8SP

symbol

SP

obowiazuje od

2025-10-06

obowiazuje do

obecnie

status

w opracowaniu  
<https://inspire.ec.europa.eu/codelist/ProcessStepGeneralValue/elaboration>

charakter ustalenia

ogólnie wiążące  
<https://inspire.ec.europa.eu/codelist/RegulationNatureValue/generallyBinding>

profil podstawowy

teren produkcji  
teren komunikacji  
teren zieleni urządzonej  
teren ogrodów działkowych  
teren infrastruktury technicznej

profil dodatkowy

teren usług

maksymalna nadziemna intensywnosc zabudowy

0.6

maksymalny udzial powierzchni zabudowy

30%

maksymalna wysokosc zabudowy

9.0 m

minimalny udzial powierzchni biologicznie czynnej

30%

geometria



**plan**

<https://www.gov.pl/zagospodarowanieprzestrzenne/app/AktPlanowaniaPrzestrzennego/PL.ZIPPZP.11445/302302-POG/1POG>

**strefa planistyczna**

PL.ZIPPZP.11445\_302302-POG\_1POG-8SU\_20251006T220000

**identyfier**

<https://www.gov.pl/zagospodarowanieprzestrzenne/app/StrefaPlanistyczna/PL.ZIPPZP.11445/302302-POG/1POG-8SU/20251006T220000>

**przestrzen nazw**

PL.ZIPPZP.11445/302302-POG

**lokalny id**

1POG-8SU

**wersja id**

20251006T220000

**poczatek wersji obiektu**

2025-10-06T22:00

**nazwa**

strefa usługowa

**oznaczenie**

8SU

**symbol**

SU

**obowiazuje od**

2025-10-06

**obowiazuje do**

obecnie

**status**

w opracowaniu  
<https://inspire.ec.europa.eu/codelist/ProcessStepGeneralValue/elaboration>

**charakter ustalenia**

ogólnie wiążące  
<https://inspire.ec.europa.eu/codelist/RegulationNatureValue/generallyBinding>

**profil podstawowy**

teren usług  
teren komunikacji  
teren zieleni urządzonej  
teren ogrodów działkowych  
teren infrastruktury technicznej

**maksymalna nadziemna intensywnosc zabudowy**

0.4

**maksymalny udzial powierzchni zabudowy**

20%

**maksymalna wysokosc zabudowy**

8.0 m

**minimalny udzial powierzchni biologicznie czynnej**

30%

**geometria**





plan

<https://www.gov.pl/zagospodarowanieprzestrzenne/app/AktPlanowaniaPrzestrzennego/PL.ZIPPZP.11445/302302-POG/1POG>

strefa planistyczna

PL.ZIPPZP.11445\_302302-POG\_1POG-8SR\_20251006T220000

identyfier

<https://www.gov.pl/zagospodarowanieprzestrzenne/app/StrefaPlanistyczna/PL.ZIPPZP.11445/302302-POG/1POG-8SR/20251006T220000>

przestrzen nazw

PL.ZIPPZP.11445/302302-POG

lokalny id

1POG-8SR

wersja id

20251006T220000

poczatek wersji obiektu

2025-10-06T22:00

nazwa

strefa produkcji rolniczej

oznaczenie

8SR

symbol

SR

obowiazuje od

2025-10-06

obowiazuje do

obecnie

status

w opracowaniu  
<https://inspire.ec.europa.eu/codelist/ProcessStepGeneralValue/elaboration>

charakter ustalenia

ogólnie wiążące  
<https://inspire.ec.europa.eu/codelist/RegulationNatureValue/generallyBinding>

profil podstawowy

teren produkcji w gospodarstwach rolnych  
teren wielkotowarowej produkcji rolnej  
teren akwakultury i obsługi rybactwa  
teren komunikacji  
teren ogrodów działkowych  
teren infrastruktury technicznej

maksymalna nadziemna intensywnosc zabudowy

0.1

maksymalny udzial powierzchni zabudowy

10%

maksymalna wysokosc zabudowy

7.0 m

minimalny udzial powierzchni biologicznie czynnej

30%

geometria



**plan**

<https://www.gov.pl/zagospodarowanieprzestrzenne/app/AktPlanowaniaPrzestrzennego/PL.ZIPPZP.11445/302302-POG/1POG>

**strefa planistyczna**

PL.ZIPPZP.11445\_302302-POG\_1POG-8SO\_20251006T220000

**identyfier**

<https://www.gov.pl/zagospodarowanieprzestrzenne/app/StrefaPlanistyczna/PL.ZIPPZP.11445/302302-POG/1POG-8SO/20251006T220000>

**przestrzen nazw**

PL.ZIPPZP.11445/302302-POG

**lokalny id**

1POG-8SO

**wersja id**

20251006T220000

**poczatek wersji obiektu**

2025-10-06T22:00

**nazwa**

strefa otwarta

**oznaczenie**

8SO

**symbol**

SO

**obowiazuje od**

2025-10-06

**obowiazuje do**

obecnie

**status**

w opracowaniu  
<https://inspire.ec.europa.eu/codelist/ProcessStepGeneralValue/elaboration>

**charakter ustalenia**

ogólnie wiążące  
<https://inspire.ec.europa.eu/codelist/RegulationNatureValue/generallyBinding>

**profil podstawowy**

teren rolnictwa z zakazem zabudowy  
teren lasu  
teren zieleni naturalnej  
teren wód  
teren komunikacji  
teren ogrodów działkowych  
teren infrastruktury technicznej

**maksymalna nadziemna intensywnosc zabudowy**

0

**maksymalny udzial powierzchni zabudowy**

0%

**maksymalna wysokosc zabudowy**

0.0 m

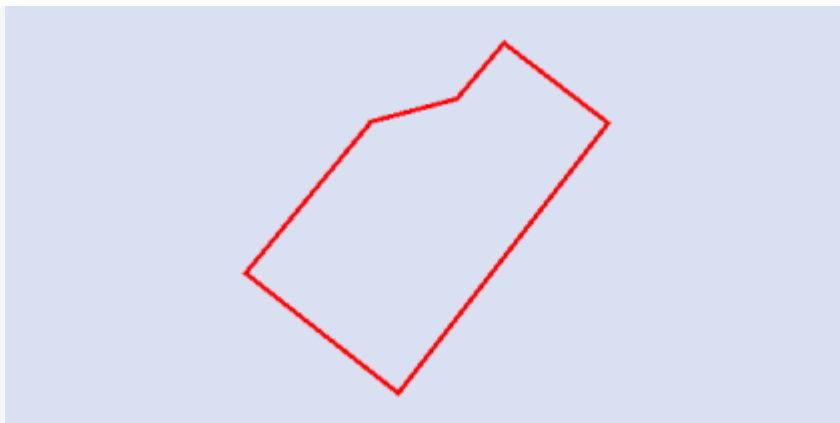
**minimalny udzial powierzchni biologicznie czynnej**

100%

**geometria**

Nie można pobrać podglądu

podkładu mapowego. Usługa WMTS jest teraz niedostępna.



**plan**

<https://www.gov.pl/zagospodarowanieprzestrzenne/app/AktPlanowaniaPrzestrzennego/PL.ZIPPZP.11445/302302-POG/1POG>

**strefa planistyczna**

PL.ZIPPZP.11445\_302302-POG\_1POG-8SN\_20251006T220000

**identyfier**

<https://www.gov.pl/zagospodarowanieprzestrzenne/app/StrefaPlanistyczna/PL.ZIPPZP.11445/302302-POG/1POG-8SN/20251006T220000>

**przestrzen nazw**

PL.ZIPPZP.11445/302302-POG

**lokalny id**

1POG-8SN

**wersja id**

20251006T220000

**poczatek wersji obiektu**

2025-10-06T22:00

**nazwa**

strefa zieleni i rekreacji

**oznaczenie**

8SN

**symbol**

SN

**obowiazuje od**

2025-10-06

**obowiazuje do**

obecnie

**status**

w opracowaniu  
<https://inspire.ec.europa.eu/codelist/ProcessStepGeneralValue/elaboration>

**charakter ustalenia**

ogólnie wiążące  
<https://inspire.ec.europa.eu/codelist/RegulationNatureValue/generallyBinding>

**profil podstawowy**

teren zieleni urządzonej  
teren plaży  
teren wód  
teren komunikacji  
teren ogrodów działkowych  
teren infrastruktury technicznej

**profil dodatkowy**

teren usług sportu i rekreacji  
teren usług kultury i rozrywki  
teren usług handlu detalicznego  
teren usług gastronomii  
teren usług turystyki  
teren usług nauki  
teren usług edukacji  
teren usług zdrowia i pomocy społecznej

**maksymalna nadziemna intensywnosc zabudowy**

0.1

**maksymalny udział powierzchni**

<b>zabudowy</b>	10%
<b>maksymalna wysokość zabudowy</b>	8.0 m
<b>minimalny udział powierzchni biologicznie czynnej</b>	80%
<b>geometria</b> Nie można pobrać podglądu podkładu mapowego. Usługa WMTS jest teraz niedostępna.	
<b>plan</b>	<a href="https://www.gov.pl/zagospodarowanieprzestrzenne/app/AktPlanowaniaPrzestrzennego/PL.ZIPPZP.11445/302302-POG/1POG">https://www.gov.pl/zagospodarowanieprzestrzenne/app/AktPlanowaniaPrzestrzennego/PL.ZIPPZP.11445/302302-POG/1POG</a>
<b>strefa planistyczna</b>	PL.ZIPPZP.11445_302302-POG_1POG-8SW_20251006T220000
<b>identyfikator</b>	<a href="https://www.gov.pl/zagospodarowanieprzestrzenne/app/StrefaPlanistyczna/PL.ZIPPZP.11445/302302-POG/1POG-8SW/20251006T220000">https://www.gov.pl/zagospodarowanieprzestrzenne/app/StrefaPlanistyczna/PL.ZIPPZP.11445/302302-POG/1POG-8SW/20251006T220000</a>
<b>przestrzeń nazw</b>	PL.ZIPPZP.11445/302302-POG
<b>lokalny id</b>	1POG-8SW
<b>wersja id</b>	20251006T220000
<b>początek wersji obiektu</b>	2025-10-06T22:00
<b>nazwa</b>	strefa wielofunkcyjna z zabudową mieszkaniową wielorodzinną
<b>oznaczenie</b>	8SW
<b>symbol</b>	SW
<b>obowiązuje od</b>	2025-10-06
<b>obowiązuje do</b>	obecnie
<b>status</b>	w opracowaniu <a href="https://inspire.ec.europa.eu/codelist/ProcessStepGeneralValue/elaboration">https://inspire.ec.europa.eu/codelist/ProcessStepGeneralValue/elaboration</a>
<b>charakter ustalenia</b>	ogólnie wiążące <a href="https://inspire.ec.europa.eu/codelist/RegulationNatureValue/generallyBinding">https://inspire.ec.europa.eu/codelist/RegulationNatureValue/generallyBinding</a>
<b>profil podstawowy</b>	teren zabudowy mieszkaniowej wielorodzinnej teren usług teren komunikacji teren zieleni urządzonej teren ogrodów działkowych teren infrastruktury technicznej
<b>profil dodatkowy</b>	teren zabudowy mieszkaniowej jednorodzinnej
<b>maksymalna nadziemna intensywność zabudowy</b>	0.7
<b>maksymalny udział powierzchni zabudowy</b>	35%

<b>maksymalna wysokosc zabudowy</b>	7.0 m
<b>minimalny udzial powierzchni biologicznie czynnej</b>	30%
<b>geometria</b>	
<b>plan</b>	<a href="https://www.gov.pl/zagospodarowanieprzestrzenne/app/AktPlanowaniaPrzestrzennego/PL.ZIPPZP.11445/302302-POG/1POG">https://www.gov.pl/zagospodarowanieprzestrzenne/app/AktPlanowaniaPrzestrzennego/PL.ZIPPZP.11445/302302-POG/1POG</a>
<b>strefa planistyczna</b>	PL.ZIPPZP.11445_302302-POG_1POG-9SZ_20251006T220000
<b>identfier</b>	<a href="https://www.gov.pl/zagospodarowanieprzestrzenne/app/StrefaPlanistyczna/PL.ZIPPZP.11445/302302-POG/1POG-9SZ/20251006T220000">https://www.gov.pl/zagospodarowanieprzestrzenne/app/StrefaPlanistyczna/PL.ZIPPZP.11445/302302-POG/1POG-9SZ/20251006T220000</a>
<b>przestrzen nazw</b>	PL.ZIPPZP.11445/302302-POG
<b>lokalny id</b>	1POG-9SZ
<b>wersja id</b>	20251006T220000
<b>poczatek wersji obiektu</b>	2025-10-06T22:00
<b>nazwa</b>	strefa wielofunkcyjna z zabudową zagrodową
<b>oznaczenie</b>	9SZ
<b>symbol</b>	SZ
<b>obowiazuje od</b>	2025-10-06
<b>obowiazuje do</b>	obecnie
<b>status</b>	w opracowaniu <a href="https://inspire.ec.europa.eu/codelist/ProcessStepGeneralValue/elaboration">https://inspire.ec.europa.eu/codelist/ProcessStepGeneralValue/elaboration</a>
<b>charakter ustalenia</b>	ogólnie wiążące <a href="https://inspire.ec.europa.eu/codelist/RegulationNatureValue/generallyBinding">https://inspire.ec.europa.eu/codelist/RegulationNatureValue/generallyBinding</a>
<b>profil podstawowy</b>	teren zabudowy zagrodowej teren produkcji w gospodarstwach rolnych teren akwakultury i obsługi rybactwa teren komunikacji teren zieleni urządzonej teren ogrodów działkowych teren infrastruktury technicznej
<b>maksymalna nadziemna intensywnosc zabudowy</b>	0.6
<b>maksymalny udzial powierzchni zabudowy</b>	30%
<b>maksymalna wysokosc zabudowy</b>	9.0 m

<b>minimalny udział powierzchni biologicznie czynnej</b>	30%
<b>geometria</b> Nie można pobrać podglądu podkładu mapowego. Usługa WMTS jest teraz niedostępna.	
<b>plan</b>	<a href="https://www.gov.pl/zagospodarowanieprzestrzenne/app/AktPlanowaniaPrzestrzennego/PL.ZIPPZP.11445/302302-POG/1POG">https://www.gov.pl/zagospodarowanieprzestrzenne/app/AktPlanowaniaPrzestrzennego/PL.ZIPPZP.11445/302302-POG/1POG</a>
<b>strefa planistyczna</b>	PL.ZIPPZP.11445_302302-POG_1POG-9SJ_20251006T220000
<b>identfier</b>	<a href="https://www.gov.pl/zagospodarowanieprzestrzenne/app/StrefaPlanistyczna/PL.ZIPPZP.11445/302302-POG/1POG-9SJ/20251006T220000">https://www.gov.pl/zagospodarowanieprzestrzenne/app/StrefaPlanistyczna/PL.ZIPPZP.11445/302302-POG/1POG-9SJ/20251006T220000</a>
<b>przestrzen nazw</b>	PL.ZIPPZP.11445/302302-POG
<b>lokalny id</b>	1POG-9SJ
<b>wersja id</b>	20251006T220000
<b>początek wersji obiektu</b>	2025-10-06T22:00
<b>nazwa</b>	strefa wielofunkcyjna z zabudową mieszkaniową jednorodzinną
<b>oznaczenie</b>	9SJ
<b>symbol</b>	SJ
<b>obowiązuje od</b>	2025-10-06
<b>obowiązuje do</b>	obecnie
<b>status</b>	w opracowaniu <a href="https://inspire.ec.europa.eu/codelist/ProcessStepGeneralValue/elaboration">https://inspire.ec.europa.eu/codelist/ProcessStepGeneralValue/elaboration</a>
<b>charakter ustalenia</b>	ogólnie wiążące <a href="https://inspire.ec.europa.eu/codelist/RegulationNatureValue/generallyBinding">https://inspire.ec.europa.eu/codelist/RegulationNatureValue/generallyBinding</a>
<b>profil podstawowy</b>	teren zabudowy mieszkaniowej jednorodzinnej teren usług teren komunikacji teren zieleni urządzonej teren ogrodów działkowych teren infrastruktury technicznej
<b>maksymalna nadziemna intensywnosc zabudowy</b>	0.5
<b>maksymalny udział powierzchni zabudowy</b>	25%
<b>maksymalna wysokosc zabudowy</b>	9.0 m
<b>minimalny udział powierzchni biologicznie czynnej</b>	50%



geometria



plan

<https://www.gov.pl/zagospodarowanieprzestrzenne/app/AktPlanowaniaPrzestrzennego/PL.ZIPPZP.11445/302302-POG/1POG>

strefa planistyczna

PL.ZIPPZP.11445\_302302-POG\_1POG-9SP\_20251006T220000

identyfier

<https://www.gov.pl/zagospodarowanieprzestrzenne/app/StrefaPlanistyczna/PL.ZIPPZP.11445/302302-POG/1POG-9SP/20251006T220000>

przestrzen nazw

PL.ZIPPZP.11445/302302-POG

lokalny id

1POG-9SP

wersja id

20251006T220000

poczatek wersji obiektu

2025-10-06T22:00

nazwa

strefa gospodarcza

oznaczenie

9SP

symbol

SP

obowiazuje od

2025-10-06

obowiazuje do

obecnie

status

w opracowaniu  
<https://inspire.ec.europa.eu/codelist/ProcessStepGeneralValue/elaboration>

charakter ustalenia

ogólnie wiążące  
<https://inspire.ec.europa.eu/codelist/RegulationNatureValue/generallyBinding>

profil podstawowy

teren produkcji  
teren komunikacji  
teren zieleni urządzonej  
teren ogrodów działkowych  
teren infrastruktury technicznej

profil dodatkowy

teren usług

maksymalna nadziemna intensywnosc zabudowy

0.2

maksymalny udzial powierzchni zabudowy

20%

maksymalna wysokosc zabudowy

10.0 m

minimalny udzial powierzchni biologicznie czynnej

5%

geometria



**plan**

<https://www.gov.pl/zagospodarowanieprzestrzenne/app/AktPlanowaniaPrzestrzennego/PL.ZIPPZP.11445/302302-POG/1POG>

**strefa planistyczna**

PL.ZIPPZP.11445\_302302-POG\_1POG-9SU\_20251006T220000

**identyfier**

<https://www.gov.pl/zagospodarowanieprzestrzenne/app/StrefaPlanistyczna/PL.ZIPPZP.11445/302302-POG/1POG-9SU/20251006T220000>

**przestrzen nazw**

PL.ZIPPZP.11445/302302-POG

**lokalny id**

1POG-9SU

**wersja id**

20251006T220000

**poczatek wersji obiektu**

2025-10-06T22:00

**nazwa**

strefa usługowa

**oznaczenie**

9SU

**symbol**

SU

**obowiazuje od**

2025-10-06

**obowiazuje do**

obecnie

**status**

w opracowaniu  
<https://inspire.ec.europa.eu/codelist/ProcessStepGeneralValue/elaboration>

**charakter ustalenia**

ogólnie wiążące  
<https://inspire.ec.europa.eu/codelist/RegulationNatureValue/generallyBinding>

**profil podstawowy**

teren usług  
teren komunikacji  
teren zieleni urządzonej  
teren ogrodów działkowych  
teren infrastruktury technicznej

**maksymalna nadziemna intensywnosc zabudowy**

0.1

**maksymalny udzial powierzchni zabudowy**

5%

**maksymalna wysokosc zabudowy**

9.0 m

**minimalny udzial powierzchni biologicznie czynnej**

30%

**geometria**



**plan**

<https://www.gov.pl/zagospodarowanieprzestrzenne/app/AktPlanowaniaPrzestrzennego/PL.ZIPPZP.11445/302302-POG/1POG>

**strefa planistyczna**

PL.ZIPPZP.11445\_302302-POG\_1POG-9SR\_20251006T220000

**identyfier**

<https://www.gov.pl/zagospodarowanieprzestrzenne/app/StrefaPlanistyczna/PL.ZIPPZP.11445/302302-POG/1POG-9SR/20251006T220000>

**przestrzen nazw**

PL.ZIPPZP.11445/302302-POG

**lokalny id**

1POG-9SR

**wersja id**

20251006T220000

**poczatek wersji obiektu**

2025-10-06T22:00

**nazwa**

strefa produkcji rolniczej

**oznaczenie**

9SR

**symbol**

SR

**obowiazuje od**

2025-10-06

**obowiazuje do**

obecnie

**status**

w opracowaniu  
<https://inspire.ec.europa.eu/codelist/ProcessStepGeneralValue/elaboration>

**charakter ustalenia**

ogólnie wiążące  
<https://inspire.ec.europa.eu/codelist/RegulationNatureValue/generallyBinding>

**profil podstawowy**

teren produkcji w gospodarstwach rolnych  
teren wielkotowarowej produkcji rolnej  
teren akwakultury i obsługi rybactwa  
teren komunikacji  
teren ogrodów działkowych  
teren infrastruktury technicznej

**maksymalna nadziemna intensywnosc zabudowy**

0.1

**maksymalny udzial powierzchni zabudowy**

10%

**maksymalna wysokosc zabudowy**

7.0 m

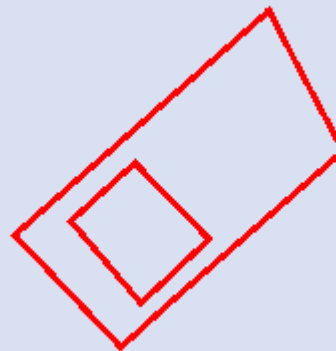
**minimalny udzial powierzchni biologicznie czynnej**

30%

**geometria**

Nie można pobrać podglądu podkładu mapowego. Usługa WMTS

jest teraz niedostępna.



**plan**

<https://www.gov.pl/zagospodarowanieprzestrzenne/app/AktPlanowaniaPrzestrzennego/PL.ZIPPZP.11445/302302-POG/1POG>

**strefa planistyczna**

PL.ZIPPZP.11445\_302302-POG\_1POG-9SO\_20251006T220000

**identyfier**

<https://www.gov.pl/zagospodarowanieprzestrzenne/app/StrefaPlanistyczna/PL.ZIPPZP.11445/302302-POG/1POG-9SO/20251006T220000>

**przestrzen nazw**

PL.ZIPPZP.11445/302302-POG

**lokalny id**

1POG-9SO

**wersja id**

20251006T220000

**poczatek wersji obiektu**

2025-10-06T22:00

**nazwa**

strefa otwarta

**oznaczenie**

9SO

**symbol**

SO

**obowiazuje od**

2025-10-06

**obowiazuje do**

obecnie

**status**

w opracowaniu  
<https://inspire.ec.europa.eu/codelist/ProcessStepGeneralValue/elaboration>

**charakter ustalenia**

ogólnie wiążące  
<https://inspire.ec.europa.eu/codelist/RegulationNatureValue/generallyBinding>

**profil podstawowy**

teren rolnictwa z zakazem zabudowy  
teren lasu  
teren zieleni naturalnej  
teren wód  
teren komunikacji  
teren ogrodów działkowych  
teren infrastruktury technicznej

**maksymalna nadziemna intensywnosc zabudowy**

0

**maksymalny udzial powierzchni zabudowy**

0%

**maksymalna wysokosc zabudowy**

0.0 m

**minimalny udzial powierzchni biologicznie czynnej**

100%

**geometria**



**plan**

<https://www.gov.pl/zagospodarowanieprzestrzenne/app/AktPlanowaniaPrzestrzennego/PL.ZIPPZP.11445/302302-POG/1POG>

**strefa planistyczna**

PL.ZIPPZP.11445\_302302-POG\_1POG-9SN\_20251006T220000

**identyfier**

<https://www.gov.pl/zagospodarowanieprzestrzenne/app/StrefaPlanistyczna/PL.ZIPPZP.11445/302302-POG/1POG-9SN/20251006T220000>

**przestrzen nazw**

PL.ZIPPZP.11445/302302-POG

**lokalny id**

1POG-9SN

**wersja id**

20251006T220000

**poczatek wersji obiektu**

2025-10-06T22:00

**nazwa**

strefa zieleni i rekreacji

**oznaczenie**

9SN

**symbol**

SN

**obowiazuje od**

2025-10-06

**obowiazuje do**

obecnie

**status**

w opracowaniu  
<https://inspire.ec.europa.eu/codelist/ProcessStepGeneralValue/elaboration>

**charakter ustalenia**

ogólnie wiążące  
<https://inspire.ec.europa.eu/codelist/RegulationNatureValue/generallyBinding>

**profil podstawowy**

teren zieleni urządzonej  
teren plaży  
teren wód  
teren komunikacji  
teren ogrodów działkowych  
teren infrastruktury technicznej

**maksymalna nadziemna intensywnosc zabudowy**

0

**maksymalny udzial powierzchni zabudowy**

0%

**maksymalna wysokosc zabudowy**

5.0 m

**minimalny udzial powierzchni biologicznie czynnej**

50%

**geometria**



**plan**

<https://www.gov.pl/zagospodarowanieprzestrzenne/app/AktPlanowaniaPrzestrzennego/PL.ZIPPZP.11445/302302-POG/1POG>

**strefa planistyczna**

PL.ZIPPZP.11445\_302302-POG\_1POG-9SW\_20251006T220000

**identyfier**

<https://www.gov.pl/zagospodarowanieprzestrzenne/app/StrefaPlanistyczna/PL.ZIPPZP.11445/302302-POG/1POG-9SW/20251006T220000>

**przestrzen nazw**

PL.ZIPPZP.11445/302302-POG

**lokalny id**

1POG-9SW

**wersja id**

20251006T220000

**poczatek wersji obiektu**

2025-10-06T22:00

**nazwa**

strefa wielofunkcyjna z zabudową mieszkaniową wielorodzinną

**oznaczenie**

9SW

**symbol**

SW

**obowiazuje od**

2025-10-06

**obowiazuje do**

obecnie

**status**

w opracowaniu  
<https://inspire.ec.europa.eu/codelist/ProcessStepGeneralValue/elaboration>

**charakter ustalenia**

ogólnie wiążące  
<https://inspire.ec.europa.eu/codelist/RegulationNatureValue/generallyBinding>

**profil podstawowy**

teren zabudowy mieszkaniowej wielorodzinnej  
 teren usług  
 teren komunikacji  
 teren zieleni urządzonej  
 teren ogrodów działkowych  
 teren infrastruktury technicznej

**profil dodatkowy**

teren zabudowy mieszkaniowej jednorodzinnej

**maksymalna nadziemna intensywnosc zabudowy**

0.7

**maksymalny udzial powierzchni zabudowy**

35%

**maksymalna wysokosc zabudowy**

7.0 m

**minimalny udzial powierzchni biologicznie czynnej**

30%

**geometria**



Nie można pobrać podglądu podkładu mapowego. Usługa WMTS jest teraz niedostępna.



**plan**

<https://www.gov.pl/zagospodarowanieprzestrzenne/app/AktPlanowaniaPrzestrzennego/PL.ZIPPZP.11445/302302-POG/1POG>

**strefa planistyczna**

PL.ZIPPZP.11445\_302302-POG\_1POG-10SZ\_20251006T220000

**identyfier**

<https://www.gov.pl/zagospodarowanieprzestrzenne/app/StrefaPlanistyczna/PL.ZIPPZP.11445/302302-POG/1POG-10SZ/20251006T220000>

**przestrzen nazw**

PL.ZIPPZP.11445/302302-POG

**lokalny id**

1POG-10SZ

**wersja id**

20251006T220000

**poczatek wersji obiektu**

2025-10-06T22:00

**nazwa**

strefa wielofunkcyjna z zabudową zagrodową

**oznaczenie**

10SZ

**symbol**

SZ

**obowiazuje od**

2025-10-06

**obowiazuje do**

obecnie

**status**

w opracowaniu  
<https://inspire.ec.europa.eu/codelist/ProcessStepGeneralValue/elaboration>

**charakter ustalenia**

ogólnie wiążące  
<https://inspire.ec.europa.eu/codelist/RegulationNatureValue/generallyBinding>

**profil podstawowy**

teren zabudowy zagrodowej  
teren produkcji w gospodarstwach rolnych  
teren akwakultury i obsługi rybactwa  
teren komunikacji  
teren zieleni urządzonej  
teren ogrodów działkowych  
teren infrastruktury technicznej

**maksymalna nadziemna intensywnosc zabudowy**

0.5

**maksymalny udzial powierzchni zabudowy**

25%

**maksymalna wysokosc zabudowy**

9.0 m

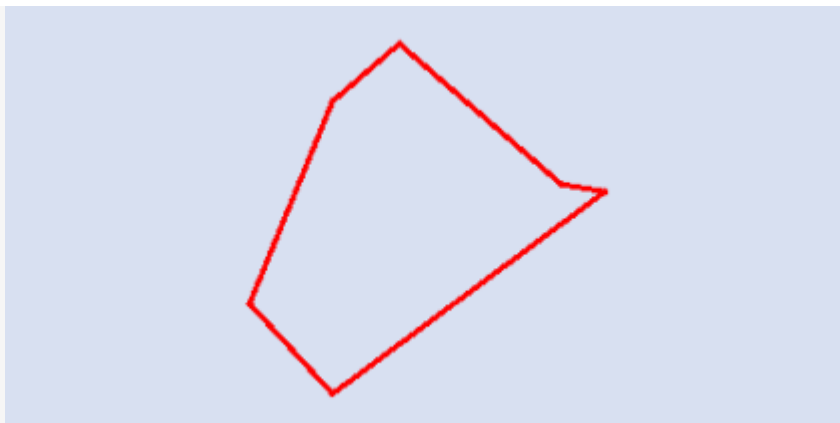
**minimalny udzial powierzchni biologicznie czynnej**

40%

**geometria**

Nie można pobrać podglądu

podkładu mapowego. Usługa WMTS jest teraz niedostępna.



**plan**

<https://www.gov.pl/zagospodarowanieprzestrzenne/app/AktPlanowaniaPrzestrzennego/PL.ZIPPZP.11445/302302-POG/1POG>

**strefa planistyczna**

PL.ZIPPZP.11445\_302302-POG\_1POG-10SJ\_20251006T220000

**identyfier**

<https://www.gov.pl/zagospodarowanieprzestrzenne/app/StrefaPlanistyczna/PL.ZIPPZP.11445/302302-POG/1POG-10SJ/20251006T220000>

**przestrzen nazw**

PL.ZIPPZP.11445/302302-POG

**lokalny id**

1POG-10SJ

**wersja id**

20251006T220000

**początek wersji obiektu**

2025-10-06T22:00

**nazwa**

strefa wielofunkcyjna z zabudową mieszkaniową jednorodzinną

**oznaczenie**

10SJ

**symbol**

SJ

**obowiązuje od**

2025-10-06

**obowiązuje do**

obecnie

**status**

w opracowaniu  
<https://inspire.ec.europa.eu/codelist/ProcessStepGeneralValue/elaboration>

**charakter ustalenia**

ogólnie wiążące  
<https://inspire.ec.europa.eu/codelist/RegulationNatureValue/generallyBinding>

**profil podstawowy**

teren zabudowy mieszkaniowej jednorodzinnej  
teren usług  
teren komunikacji  
teren zieleni urządzonej  
teren ogrodów działkowych  
teren infrastruktury technicznej

**maksymalna nadziemna intensywność zabudowy**

0.5

**maksymalny udział powierzchni zabudowy**

25%

**maksymalna wysokość zabudowy**

9.0 m

**minimalny udział powierzchni biologicznie czynnej**

50%

**geometria**



plan

<https://www.gov.pl/zagospodarowanieprzestrzenne/app/AktPlanowaniaPrzestrzennego/PL.ZIPPZP.11445/302302-POG/1POG>

strefa planistyczna

PL.ZIPPZP.11445\_302302-POG\_1POG-10SP\_20251006T220000

identyfier

<https://www.gov.pl/zagospodarowanieprzestrzenne/app/StrefaPlanistyczna/PL.ZIPPZP.11445/302302-POG/1POG-10SP/20251006T220000>

przestrzen nazw

PL.ZIPPZP.11445/302302-POG

lokalny id

1POG-10SP

wersja id

20251006T220000

poczatek wersji obiektu

2025-10-06T22:00

nazwa

strefa gospodarcza

oznaczenie

10SP

symbol

SP

obowiazuje od

2025-10-06

obowiazuje do

obecnie

status

w opracowaniu  
<https://inspire.ec.europa.eu/codelist/ProcessStepGeneralValue/elaboration>

charakter ustalenia

ogólnie wiążące  
<https://inspire.ec.europa.eu/codelist/RegulationNatureValue/generallyBinding>

profil podstawowy

teren produkcji  
teren komunikacji  
teren zieleni urządzonej  
teren ogrodów działkowych  
teren infrastruktury technicznej

profil dodatkowy

teren usług  
teren lasu

maksymalna nadziemna intensywnosc zabudowy

0.8

maksymalny udzial powierzchni zabudowy

40%

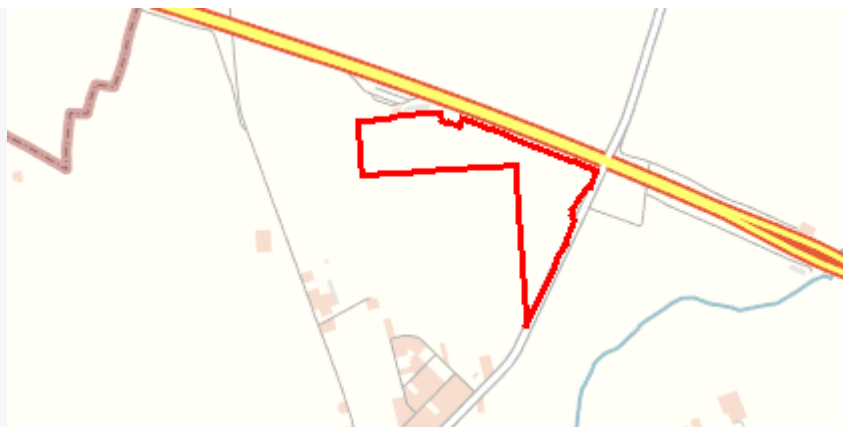
maksymalna wysokosc zabudowy

18.0 m

minimalny udzial powierzchni biologicznie czynnej

20%

geometria



**plan**

<https://www.gov.pl/zagospodarowanieprzestrzenne/app/AktPlanowaniaPrzestrzennego/PL.ZIPPZP.11445/302302-POG/1POG>

**strefa planistyczna**

PL.ZIPPZP.11445\_302302-POG\_1POG-10SU\_20251006T220000

**identyfier**

<https://www.gov.pl/zagospodarowanieprzestrzenne/app/StrefaPlanistyczna/PL.ZIPPZP.11445/302302-POG/1POG-10SU/20251006T220000>

**przestrzen nazw**

PL.ZIPPZP.11445/302302-POG

**lokalny id**

1POG-10SU

**wersja id**

20251006T220000

**poczatek wersji obiektu**

2025-10-06T22:00

**nazwa**

strefa usługowa

**oznaczenie**

10SU

**symbol**

SU

**obowiazuje od**

2025-10-06

**obowiazuje do**

obecnie

**status**

w opracowaniu  
<https://inspire.ec.europa.eu/codelist/ProcessStepGeneralValue/elaboration>

**charakter ustalenia**

ogólnie wiążące  
<https://inspire.ec.europa.eu/codelist/RegulationNatureValue/generallyBinding>

**profil podstawowy**

teren usług  
teren komunikacji  
teren zieleni urządzonej  
teren ogrodów działkowych  
teren infrastruktury technicznej

**maksymalna nadziemna intensywnosc zabudowy**

0.4

**maksymalny udzial powierzchni zabudowy**

20%

**maksymalna wysokosc zabudowy**

7.0 m

**minimalny udzial powierzchni biologicznie czynnej**

30%

**geometria**



**plan**

<https://www.gov.pl/zagospodarowanieprzestrzenne/app/AktPlanowaniaPrzestrzennego/PL.ZIPPZP.11445/302302-POG/1POG>

**strefa planistyczna**

PL.ZIPPZP.11445\_302302-POG\_1POG-10SR\_20251006T220000

**identyfier**

<https://www.gov.pl/zagospodarowanieprzestrzenne/app/StrefaPlanistyczna/PL.ZIPPZP.11445/302302-POG/1POG-10SR/20251006T220000>

**przestrzen nazw**

PL.ZIPPZP.11445/302302-POG

**lokalny id**

1POG-10SR

**wersja id**

20251006T220000

**poczatek wersji obiektu**

2025-10-06T22:00

**nazwa**

strefa produkcji rolniczej

**oznaczenie**

10SR

**symbol**

SR

**obowiazuje od**

2025-10-06

**obowiazuje do**

obecnie

**status**

w opracowaniu  
<https://inspire.ec.europa.eu/codelist/ProcessStepGeneralValue/elaboration>

**charakter ustalenia**

ogólnie wiążące  
<https://inspire.ec.europa.eu/codelist/RegulationNatureValue/generallyBinding>

**profil podstawowy**

teren produkcji w gospodarstwach rolnych  
teren wielkotowarowej produkcji rolnej  
teren akwakultury i obsługi rybactwa  
teren komunikacji  
teren ogrodów działkowych  
teren infrastruktury technicznej

**maksymalna nadziemna intensywnosc zabudowy**

0.1

**maksymalny udzial powierzchni zabudowy**

10%

**maksymalna wysokosc zabudowy**

7.0 m

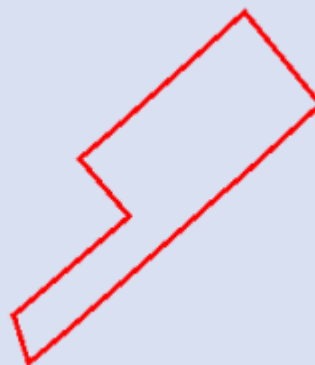
**minimalny udzial powierzchni biologicznie czynnej**

30%

**geometria**

Nie można pobrać podglądu podkładu mapowego. Usługa WMTS

jest teraz niedostępna.



**plan**

<https://www.gov.pl/zagospodarowanieprzestrzenne/app/AktPlanowaniaPrzestrzennego/PL.ZIPPZP.11445/302302-POG/1POG>

**strefa planistyczna**

PL.ZIPPZP.11445\_302302-POG\_1POG-10SO\_20251006T220000

**identyfier**

<https://www.gov.pl/zagospodarowanieprzestrzenne/app/StrefaPlanistyczna/PL.ZIPPZP.11445/302302-POG/1POG-10SO/20251006T220000>

**przestrzen nazw**

PL.ZIPPZP.11445/302302-POG

**lokalny id**

1POG-10SO

**wersja id**

20251006T220000

**poczatek wersji obiektu**

2025-10-06T22:00

**nazwa**

strefa otwarta

**oznaczenie**

10SO

**symbol**

SO

**obowiazuje od**

2025-10-06

**obowiazuje do**

obecnie

**status**

w opracowaniu  
<https://inspire.ec.europa.eu/codelist/ProcessStepGeneralValue/elaboration>

**charakter ustalenia**

ogólnie wiążące  
<https://inspire.ec.europa.eu/codelist/RegulationNatureValue/generallyBinding>

**profil podstawowy**

teren rolnictwa z zakazem zabudowy  
teren lasu  
teren zieleni naturalnej  
teren wód  
teren komunikacji  
teren ogrodów działkowych  
teren infrastruktury technicznej

**maksymalna nadziemna intensywnosc zabudowy**

0

**maksymalny udzial powierzchni zabudowy**

0%

**maksymalna wysokosc zabudowy**

0.0 m

**minimalny udzial powierzchni biologicznie czynnej**

100%

**geometria**





**plan**

<https://www.gov.pl/zagospodarowanieprzestrzenne/app/AktPlanowaniaPrzestrzennego/PL.ZIPPZP.11445/302302-POG/1POG>

**strefa planistyczna**

PL.ZIPPZP.11445\_302302-POG\_1POG-10SN\_20251006T220000

**identyfier**

<https://www.gov.pl/zagospodarowanieprzestrzenne/app/StrefaPlanistyczna/PL.ZIPPZP.11445/302302-POG/1POG-10SN/20251006T220000>

**przestrzen nazw**

PL.ZIPPZP.11445/302302-POG

**lokalny id**

1POG-10SN

**wersja id**

20251006T220000

**poczatek wersji obiektu**

2025-10-06T22:00

**nazwa**

strefa zieleni i rekreacji

**oznaczenie**

10SN

**symbol**

SN

**obowiazuje od**

2025-10-06

**obowiazuje do**

obecnie

**status**

w opracowaniu  
<https://inspire.ec.europa.eu/codelist/ProcessStepGeneralValue/elaboration>

**charakter ustalenia**

ogólnie wiążące  
<https://inspire.ec.europa.eu/codelist/RegulationNatureValue/generallyBinding>

**profil podstawowy**

teren zieleni urządzonej  
teren plaży  
teren wód  
teren komunikacji  
teren ogrodów działkowych  
teren infrastruktury technicznej

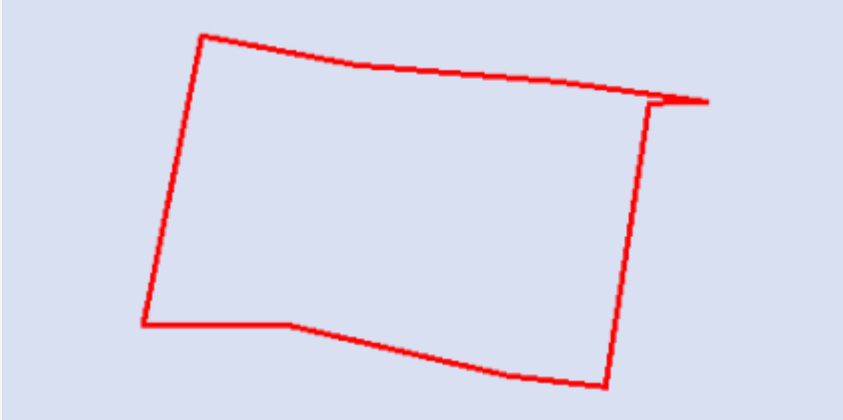
**profil dodatkowy**

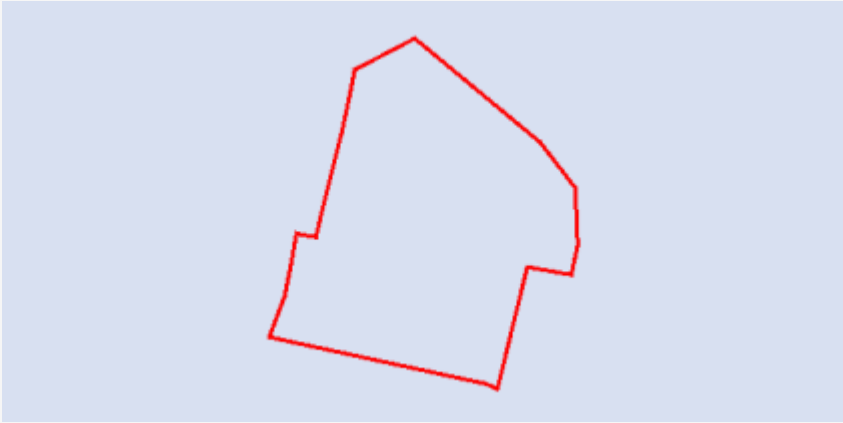
teren usług sportu i rekreacji  
teren usług kultury i rozrywki  
teren usług gastronomii  
teren usług turystyki  
teren usług nauki  
teren usług edukacji  
teren usług zdrowia i pomocy społecznej  
teren zieleni naturalnej

**maksymalna nadziemna intensywnosc zabudowy**

0.1

**maksymalny udzial powierzchni**

<b>zabudowy</b>	10%
<b>maksymalna wysokosc zabudowy</b>	8.0 m
<b>minimalny udzial powierzchni biologicznie czynnej</b>	50%
<b>geometria</b> Nie można pobrać podglądu podkładu mapowego. Usługa WMTS jest teraz niedostępna.	
<b>plan</b>	<a href="https://www.gov.pl/zagospodarowanieprzestrzenne/app/AktPlanowaniaPrzestrzennego/PL.ZIPPZP.11445/302302-POG/1POG">https://www.gov.pl/zagospodarowanieprzestrzenne/app/AktPlanowaniaPrzestrzennego/PL.ZIPPZP.11445/302302-POG/1POG</a>
<b>strefa planistyczna</b>	PL.ZIPPZP.11445_302302-POG_1POG-10SW_20251006T220000
<b>identfier</b>	<a href="https://www.gov.pl/zagospodarowanieprzestrzenne/app/StrefaPlanistyczna/PL.ZIPPZP.11445/302302-POG/1POG-10SW/20251006T220000">https://www.gov.pl/zagospodarowanieprzestrzenne/app/StrefaPlanistyczna/PL.ZIPPZP.11445/302302-POG/1POG-10SW/20251006T220000</a>
<b>przestrzen nazw</b>	PL.ZIPPZP.11445/302302-POG
<b>lokalny id</b>	1POG-10SW
<b>wersja id</b>	20251006T220000
<b>poczatek wersji obiektu</b>	2025-10-06T22:00
<b>nazwa</b>	strefa wielofunkcyjna z zabudową mieszkaniową wielorodzinną
<b>oznaczenie</b>	10SW
<b>symbol</b>	SW
<b>obowiazuje od</b>	2025-10-06
<b>obowiazuje do</b>	obecnie
<b>status</b>	w opracowaniu <a href="https://inspire.ec.europa.eu/codelist/ProcessStepGeneralValue/elaboration">https://inspire.ec.europa.eu/codelist/ProcessStepGeneralValue/elaboration</a>
<b>charakter ustalenia</b>	ogólnie wiążące <a href="https://inspire.ec.europa.eu/codelist/RegulationNatureValue/generallyBinding">https://inspire.ec.europa.eu/codelist/RegulationNatureValue/generallyBinding</a>
<b>profil podstawowy</b>	teren zabudowy mieszkaniowej wielorodzinnej teren usług teren komunikacji teren zieleni urządzonej teren ogrodów działkowych teren infrastruktury technicznej
<b>maksymalna nadziemna intensywnosc zabudowy</b>	0.4
<b>maksymalny udzial powierzchni zabudowy</b>	40%
<b>maksymalna wysokosc zabudowy</b>	7.0 m

<b>minimalny udział powierzchni biologicznie czynnej</b>	30%
<b>geometria</b> Nie można pobrać podglądu podkładu mapowego. Usługa WMTS jest teraz niedostępna.	
<b>plan</b>	<a href="https://www.gov.pl/zagospodarowanieprzestrzenne/app/AktPlanowaniaPrzestrzennego/PL.ZIPPZP.11445/302302-POG/1POG">https://www.gov.pl/zagospodarowanieprzestrzenne/app/AktPlanowaniaPrzestrzennego/PL.ZIPPZP.11445/302302-POG/1POG</a>
<b>strefa planistyczna</b>	PL.ZIPPZP.11445_302302-POG_1POG-11SZ_20251006T220000
<b>identfier</b>	<a href="https://www.gov.pl/zagospodarowanieprzestrzenne/app/StrefaPlanistyczna/PL.ZIPPZP.11445/302302-POG/1POG-11SZ/20251006T220000">https://www.gov.pl/zagospodarowanieprzestrzenne/app/StrefaPlanistyczna/PL.ZIPPZP.11445/302302-POG/1POG-11SZ/20251006T220000</a>
<b>przestrzen nazw</b>	PL.ZIPPZP.11445/302302-POG
<b>lokalny id</b>	1POG-11SZ
<b>wersja id</b>	20251006T220000
<b>początek wersji obiektu</b>	2025-10-06T22:00
<b>nazwa</b>	strefa wielofunkcyjna z zabudową zagrodową
<b>oznaczenie</b>	11SZ
<b>symbol</b>	SZ
<b>obowiązuje od</b>	2025-10-06
<b>obowiązuje do</b>	obecnie
<b>status</b>	w opracowaniu <a href="https://inspire.ec.europa.eu/codelist/ProcessStepGeneralValue/elaboration">https://inspire.ec.europa.eu/codelist/ProcessStepGeneralValue/elaboration</a>
<b>charakter ustalenia</b>	ogólnie wiążące <a href="https://inspire.ec.europa.eu/codelist/RegulationNatureValue/generallyBinding">https://inspire.ec.europa.eu/codelist/RegulationNatureValue/generallyBinding</a>
<b>profil podstawowy</b>	teren zabudowy zagrodowej teren produkcji w gospodarstwach rolnych teren akwakultury i obsługi rybactwa teren komunikacji teren zieleni urządzonej teren ogrodów działkowych teren infrastruktury technicznej
<b>maksymalna nadziemna intensywnosc zabudowy</b>	0.6
<b>maksymalny udział powierzchni zabudowy</b>	30%
<b>maksymalna wysokosc zabudowy</b>	9.0 m
<b>minimalny udział powierzchni biologicznie czynnej</b>	30%

geometria



plan

<https://www.gov.pl/zagospodarowanieprzestrzenne/app/AktPlanowaniaPrzestrzennego/PL.ZIPPZP.11445/302302-POG/1POG>

strefa planistyczna

PL.ZIPPZP.11445\_302302-POG\_1POG-11SJ\_20251006T220000

identfier

<https://www.gov.pl/zagospodarowanieprzestrzenne/app/StrefaPlanistyczna/PL.ZIPPZP.11445/302302-POG/1POG-11SJ/20251006T220000>

przestrzen nazw

PL.ZIPPZP.11445/302302-POG

lokalny id

1POG-11SJ

wersja id

20251006T220000

początek wersji obiektu

2025-10-06T22:00

nazwa

strefa wielofunkcyjna z zabudową mieszkaniową jednorodzinną

oznaczenie

11SJ

symbol

SJ

obowiązuje od

2025-10-06

obowiązuje do

obecnie

status

w opracowaniu  
<https://inspire.ec.europa.eu/codelist/ProcessStepGeneralValue/elaboration>

charakter ustalenia

ogólnie wiążące  
<https://inspire.ec.europa.eu/codelist/RegulationNatureValue/generallyBinding>

profil podstawowy

teren zabudowy mieszkaniowej jednorodzinnej  
teren usług  
teren komunikacji  
teren zieleni urządzonej  
teren ogrodów działkowych  
teren infrastruktury technicznej

maksymalna nadziemna intensywność zabudowy

0.5

maksymalny udział powierzchni zabudowy

25%

maksymalna wysokość zabudowy

9.0 m

minimalny udział powierzchni biologicznie czynnej

50%

geometria



**plan**

<https://www.gov.pl/zagospodarowanieprzestrzenne/app/AktPlanowaniaPrzestrzennego/PL.ZIPPZP.11445/302302-POG/1POG>

**strefa planistyczna**

PL.ZIPPZP.11445\_302302-POG\_1POG-11SP\_20251006T220000

**identyfier**

<https://www.gov.pl/zagospodarowanieprzestrzenne/app/StrefaPlanistyczna/PL.ZIPPZP.11445/302302-POG/1POG-11SP/20251006T220000>

**przestrzen nazw**

PL.ZIPPZP.11445/302302-POG

**lokalny id**

1POG-11SP

**wersja id**

20251006T220000

**poczatek wersji obiektu**

2025-10-06T22:00

**nazwa**

strefa gospodarcza

**oznaczenie**

11SP

**symbol**

SP

**obowiazuje od**

2025-10-06

**obowiazuje do**

obecnie

**status**

w opracowaniu  
<https://inspire.ec.europa.eu/codelist/ProcessStepGeneralValue/elaboration>

**charakter ustalenia**

ogólnie wiążące  
<https://inspire.ec.europa.eu/codelist/RegulationNatureValue/generallyBinding>

**profil podstawowy**

teren produkcji  
teren komunikacji  
teren zieleni urządzonej  
teren ogrodów działkowych  
teren infrastruktury technicznej

**profil dodatkowy**

teren usług  
teren lasu

**maksymalna nadziemna intensywnosc zabudowy**

0.6

**maksymalny udzial powierzchni zabudowy**

30%

**maksymalna wysokosc zabudowy**

15.0 m

**minimalny udzial powierzchni biologicznie czynnej**

30%

**geometria**



**plan**

<https://www.gov.pl/zagospodarowanieprzestrzenne/app/AktPlanowaniaPrzestrzennego/PL.ZIPPZP.11445/302302-POG/1POG>

**strefa planistyczna**

PL.ZIPPZP.11445\_302302-POG\_1POG-11SR\_20251006T220000

**identyfier**

<https://www.gov.pl/zagospodarowanieprzestrzenne/app/StrefaPlanistyczna/PL.ZIPPZP.11445/302302-POG/1POG-11SR/20251006T220000>

**przestrzen nazw**

PL.ZIPPZP.11445/302302-POG

**lokalny id**

1POG-11SR

**wersja id**

20251006T220000

**poczatek wersji obiektu**

2025-10-06T22:00

**nazwa**

strefa produkcji rolniczej

**oznaczenie**

11SR

**symbol**

SR

**obowiazuje od**

2025-10-06

**obowiazuje do**

obecnie

**status**

w opracowaniu  
<https://inspire.ec.europa.eu/codelist/ProcessStepGeneralValue/elaboration>

**charakter ustalenia**

ogólnie wiążące  
<https://inspire.ec.europa.eu/codelist/RegulationNatureValue/generallyBinding>

**profil podstawowy**

teren produkcji w gospodarstwach rolnych  
teren wielkotowarowej produkcji rolnej  
teren akwakultury i obsługi rybactwa  
teren komunikacji  
teren ogrodów działkowych  
teren infrastruktury technicznej

**maksymalna nadziemna intensywnosc zabudowy**

0.1

**maksymalny udzial powierzchni zabudowy**

10%

**maksymalna wysokosc zabudowy**

7.0 m

**minimalny udzial powierzchni biologicznie czynnej**

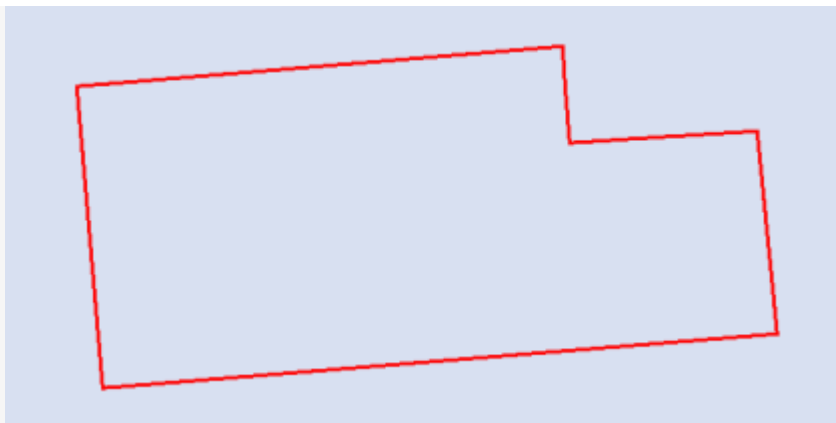
30%

**geometria**

Nie można pobrać podglądu podkładu mapowego. Usługa WMTS



jest teraz niedostępna.



**plan**

<https://www.gov.pl/zagospodarowanieprzestrzenne/app/AktPlanowaniaPrzestrzennego/PL.ZIPPZP.11445/302302-POG/1POG>

**strefa planistyczna**

PL.ZIPPZP.11445\_302302-POG\_1POG-11SU\_20251006T220000

**identyfier**

<https://www.gov.pl/zagospodarowanieprzestrzenne/app/StrefaPlanistyczna/PL.ZIPPZP.11445/302302-POG/1POG-11SU/20251006T220000>

**przestrzen nazw**

PL.ZIPPZP.11445/302302-POG

**lokalny id**

1POG-11SU

**wersja id**

20251006T220000

**poczatek wersji obiektu**

2025-10-06T22:00

**nazwa**

strefa usługowa

**oznaczenie**

11SU

**symbol**

SU

**obowiazuje od**

2025-10-06

**obowiazuje do**

obecnie

**status**

w opracowaniu  
<https://inspire.ec.europa.eu/codelist/ProcessStepGeneralValue/elaboration>

**charakter ustalenia**

ogólnie wiążące  
<https://inspire.ec.europa.eu/codelist/RegulationNatureValue/generallyBinding>

**profil podstawowy**

teren usług  
teren komunikacji  
teren zieleni urządzonej  
teren ogrodów działkowych  
teren infrastruktury technicznej

**maksymalna nadziemna intensywnosc zabudowy**

0.4

**maksymalny udzial powierzchni zabudowy**

20%

**maksymalna wysokosc zabudowy**

9.0 m

**minimalny udzial powierzchni biologicznie czynnej**

30%

**geometria**



**plan**

<https://www.gov.pl/zagospodarowanieprzestrzenne/app/AktPlanowaniaPrzestrzennego/PL.ZIPPZP.11445/302302-POG/1POG>

**strefa planistyczna**

PL.ZIPPZP.11445\_302302-POG\_1POG-11SO\_20251006T220000

**identyfier**

<https://www.gov.pl/zagospodarowanieprzestrzenne/app/StrefaPlanistyczna/PL.ZIPPZP.11445/302302-POG/1POG-11SO/20251006T220000>

**przestrzen nazw**

PL.ZIPPZP.11445/302302-POG

**lokalny id**

1POG-11SO

**wersja id**

20251006T220000

**poczatek wersji obiektu**

2025-10-06T22:00

**nazwa**

strefa otwarta

**oznaczenie**

11SO

**symbol**

SO

**obowiazuje od**

2025-10-06

**obowiazuje do**

obecnie

**status**

w opracowaniu  
<https://inspire.ec.europa.eu/codelist/ProcessStepGeneralValue/elaboration>

**charakter ustalenia**

ogólnie wiążące  
<https://inspire.ec.europa.eu/codelist/RegulationNatureValue/generallyBinding>

**profil podstawowy**

teren rolnictwa z zakazem zabudowy  
 teren lasu  
 teren zieleni naturalnej  
 teren wód  
 teren komunikacji  
 teren ogrodów działkowych  
 teren infrastruktury technicznej

**maksymalna nadziemna intensywnosc zabudowy**

0

**maksymalny udzial powierzchni zabudowy**

0%

**maksymalna wysokosc zabudowy**

0.0 m

**minimalny udzial powierzchni biologicznie czynnej**

90%

**geometria**



**plan**

<https://www.gov.pl/zagospodarowanieprzestrzenne/app/AktPlanowaniaPrzestrzennego/PL.ZIPPZP.11445/302302-POG/1POG>

**strefa planistyczna**

PL.ZIPPZP.11445\_302302-POG\_1POG-11SN\_20251006T220000

**identfier**

<https://www.gov.pl/zagospodarowanieprzestrzenne/app/StrefaPlanistyczna/PL.ZIPPZP.11445/302302-POG/1POG-11SN/20251006T220000>

**przestrzen nazw**

PL.ZIPPZP.11445/302302-POG

**lokalny id**

1POG-11SN

**wersja id**

20251006T220000

**poczatek wersji obiektu**

2025-10-06T22:00

**nazwa**

strefa zieleni i rekreacji

**oznaczenie**

11SN

**symbol**

SN

**obowiazuje od**

2025-10-06

**obowiazuje do**

obecnie

**status**

w opracowaniu  
<https://inspire.ec.europa.eu/codelist/ProcessStepGeneralValue/elaboration>

**charakter ustalenia**

ogólnie wiążące  
<https://inspire.ec.europa.eu/codelist/RegulationNatureValue/generallyBinding>

**profil podstawowy**

teren zieleni urządzonej  
teren plaży  
teren wód  
teren komunikacji  
teren ogrodów działkowych  
teren infrastruktury technicznej

**profil dodatkowy**

teren usług kultury i rozrywki  
teren usług turystyki  
teren usług zdrowia i pomocy społecznej

**maksymalna nadziemna intensywnosc zabudowy**

0

**maksymalny udział powierzchni zabudowy**

0%

**maksymalna wysokosc zabudowy**

5.0 m

**minimalny udział powierzchni biologicznie czynnej**

70%

geometria



plan

<https://www.gov.pl/zagospodarowanieprzestrzenne/app/AktPlanowaniaPrzestrzennego/PL.ZIPPZP.11445/302302-POG/1POG>

strefa planistyczna

PL.ZIPPZP.11445\_302302-POG\_1POG-12SZ\_20251006T220000

identyfier

<https://www.gov.pl/zagospodarowanieprzestrzenne/app/StrefaPlanistyczna/PL.ZIPPZP.11445/302302-POG/1POG-12SZ/20251006T220000>

przestrzen nazw

PL.ZIPPZP.11445/302302-POG

lokalny id

1POG-12SZ

wersja id

20251006T220000

początek wersji obiektu

2025-10-06T22:00

nazwa

strefa wielofunkcyjna z zabudową zagrodową

oznaczenie

12SZ

symbol

SZ

obowiązuje od

2025-10-06

obowiązuje do

obecnie

status

w opracowaniu  
<https://inspire.ec.europa.eu/codelist/ProcessStepGeneralValue/elaboration>

charakter ustalenia

ogólnie wiążące  
<https://inspire.ec.europa.eu/codelist/RegulationNatureValue/generallyBinding>

profil podstawowy

teren zabudowy zagrodowej  
teren produkcji w gospodarstwach rolnych  
teren akwakultury i obsługi rybactwa  
teren komunikacji  
teren zieleni urządzonej  
teren ogrodów działkowych  
teren infrastruktury technicznej

maksymalna nadziemna intensywność zabudowy

0.6

maksymalny udział powierzchni zabudowy

30%

maksymalna wysokość zabudowy

9.0 m

minimalny udział powierzchni biologicznie czynnej

30%

geometria



**plan**

<https://www.gov.pl/zagospodarowanieprzestrzenne/app/AktPlanowaniaPrzestrzennego/PL.ZIPPZP.11445/302302-POG/1POG>

**strefa planistyczna**

PL.ZIPPZP.11445\_302302-POG\_1POG-12SJ\_20251006T220000

**identyfier**

<https://www.gov.pl/zagospodarowanieprzestrzenne/app/StrefaPlanistyczna/PL.ZIPPZP.11445/302302-POG/1POG-12SJ/20251006T220000>

**przestrzen nazw**

PL.ZIPPZP.11445/302302-POG

**lokalny id**

1POG-12SJ

**wersja id**

20251006T220000

**początek wersji obiektu**

2025-10-06T22:00

**nazwa**

strefa wielofunkcyjna z zabudową mieszkaniową jednorodzinną

**oznaczenie**

12SJ

**symbol**

SJ

**obowiązuje od**

2025-10-06

**obowiązuje do**

obecnie

**status**

w opracowaniu  
<https://inspire.ec.europa.eu/codelist/ProcessStepGeneralValue/elaboration>

**charakter ustalenia**

ogólnie wiążące  
<https://inspire.ec.europa.eu/codelist/RegulationNatureValue/generallyBinding>

**profil podstawowy**

teren zabudowy mieszkaniowej jednorodzinnej  
 teren usług  
 teren komunikacji  
 teren zieleni urządzonej  
 teren ogrodów działkowych  
 teren infrastruktury technicznej

**maksymalna nadziemna intensywność zabudowy**

0.5

**maksymalny udział powierzchni zabudowy**

25%

**maksymalna wysokość zabudowy**

9.0 m

**minimalny udział powierzchni biologicznie czynnej**

50%

**geometria**



plan

<https://www.gov.pl/zagospodarowanieprzestrzenne/app/AktPlanowaniaPrzestrzennego/PL.ZIPPZP.11445/302302-POG/1POG>

strefa planistyczna

PL.ZIPPZP.11445\_302302-POG\_1POG-12SP\_20251006T220000

identyfier

<https://www.gov.pl/zagospodarowanieprzestrzenne/app/StrefaPlanistyczna/PL.ZIPPZP.11445/302302-POG/1POG-12SP/20251006T220000>

przestrzen nazw

PL.ZIPPZP.11445/302302-POG

lokalny id

1POG-12SP

wersja id

20251006T220000

poczatek wersji obiektu

2025-10-06T22:00

nazwa

strefa gospodarcza

oznaczenie

12SP

symbol

SP

obowiazuje od

2025-10-06

obowiazuje do

obecnie

status

w opracowaniu  
<https://inspire.ec.europa.eu/codelist/ProcessStepGeneralValue/elaboration>

charakter ustalenia

ogólnie wiążące  
<https://inspire.ec.europa.eu/codelist/RegulationNatureValue/generallyBinding>

profil podstawowy

teren produkcji  
teren komunikacji  
teren zieleni urządzonej  
teren ogrodów działkowych  
teren infrastruktury technicznej

profil dodatkowy

teren usług  
teren lasu

maksymalna nadziemna intensywnosc zabudowy

0.6

maksymalny udzial powierzchni zabudowy

30%

maksymalna wysokosc zabudowy

15.0 m

minimalny udzial powierzchni biologicznie czynnej

30%

geometria





**plan**

<https://www.gov.pl/zagospodarowanieprzestrzenne/app/AktPlanowaniaPrzestrzennego/PL.ZIPPZP.11445/302302-POG/1POG>

**strefa planistyczna**

PL.ZIPPZP.11445\_302302-POG\_1POG-12SR\_20251006T220000

**identyfier**

<https://www.gov.pl/zagospodarowanieprzestrzenne/app/StrefaPlanistyczna/PL.ZIPPZP.11445/302302-POG/1POG-12SR/20251006T220000>

**przestrzen nazw**

PL.ZIPPZP.11445/302302-POG

**lokalny id**

1POG-12SR

**wersja id**

20251006T220000

**poczatek wersji obiektu**

2025-10-06T22:00

**nazwa**

strefa produkcji rolniczej

**oznaczenie**

12SR

**symbol**

SR

**obowiazuje od**

2025-10-06

**obowiazuje do**

obecnie

**status**

w opracowaniu  
<https://inspire.ec.europa.eu/codelist/ProcessStepGeneralValue/elaboration>

**charakter ustalenia**

ogólnie wiążące  
<https://inspire.ec.europa.eu/codelist/RegulationNatureValue/generallyBinding>

**profil podstawowy**

teren produkcji w gospodarstwach rolnych  
teren wielkotowarowej produkcji rolnej  
teren akwakultury i obsługi rybactwa  
teren komunikacji  
teren ogrodów działkowych  
teren infrastruktury technicznej

**maksymalna nadziemna intensywnosc zabudowy**

0.4

**maksymalny udzial powierzchni zabudowy**

40%

**maksymalna wysokosc zabudowy**

7.0 m

**minimalny udzial powierzchni biologicznie czynnej**

30%

**geometria**



**plan**

<https://www.gov.pl/zagospodarowanieprzestrzenne/app/AktPlanowaniaPrzestrzennego/PL.ZIPPZP.11445/302302-POG/1POG>

**strefa planistyczna**

PL.ZIPPZP.11445\_302302-POG\_1POG-12SU\_20251006T220000

**identyfier**

<https://www.gov.pl/zagospodarowanieprzestrzenne/app/StrefaPlanistyczna/PL.ZIPPZP.11445/302302-POG/1POG-12SU/20251006T220000>

**przestrzen nazw**

PL.ZIPPZP.11445/302302-POG

**lokalny id**

1POG-12SU

**wersja id**

20251006T220000

**poczatek wersji obiektu**

2025-10-06T22:00

**nazwa**

strefa usługowa

**oznaczenie**

12SU

**symbol**

SU

**obowiazuje od**

2025-10-06

**obowiazuje do**

obecnie

**status**

w opracowaniu  
<https://inspire.ec.europa.eu/codelist/ProcessStepGeneralValue/elaboration>

**charakter ustalenia**

ogólnie wiążące  
<https://inspire.ec.europa.eu/codelist/RegulationNatureValue/generallyBinding>

**profil podstawowy**

teren usług  
teren komunikacji  
teren zieleni urządzonej  
teren ogrodów działkowych  
teren infrastruktury technicznej

**maksymalna nadziemna intensywnosc zabudowy**

0.3

**maksymalny udzial powierzchni zabudowy**

30%


**maksymalna wysokosc zabudowy**

8.0 m

**minimalny udzial powierzchni biologicznie czynnej**

30%

**geometria**



**plan**

<https://www.gov.pl/zagospodarowanieprzestrzenne/app/AktPlanowaniaPrzestrzennego/PL.ZIPPZP.11445/302302-POG/1POG>

**strefa planistyczna**

PL.ZIPPZP.11445\_302302-POG\_1POG-12SO\_20251006T220000

**identyfier**

<https://www.gov.pl/zagospodarowanieprzestrzenne/app/StrefaPlanistyczna/PL.ZIPPZP.11445/302302-POG/1POG-12SO/20251006T220000>

**przestrzen nazw**

PL.ZIPPZP.11445/302302-POG

**lokalny id**

1POG-12SO

**wersja id**

20251006T220000

**poczatek wersji obiektu**

2025-10-06T22:00

**nazwa**

strefa otwarta

**oznaczenie**

12SO

**symbol**

SO

**obowiazuje od**

2025-10-06

**obowiazuje do**

obecnie

**status**

w opracowaniu  
<https://inspire.ec.europa.eu/codelist/ProcessStepGeneralValue/elaboration>

**charakter ustalenia**

ogólnie wiążące  
<https://inspire.ec.europa.eu/codelist/RegulationNatureValue/generallyBinding>

**profil podstawowy**

teren rolnictwa z zakazem zabudowy  
teren lasu  
teren zieleni naturalnej  
teren wód  
teren komunikacji  
teren ogrodów działkowych  
teren infrastruktury technicznej

**maksymalna nadziemna intensywnosc zabudowy**

0

**maksymalny udzial powierzchni zabudowy**

0%

**maksymalna wysokosc zabudowy**

0.0 m

**minimalny udzial powierzchni biologicznie czynnej**

90%

**geometria**



**plan**

<https://www.gov.pl/zagospodarowanieprzestrzenne/app/AktPlanowaniaPrzestrzennego/PL.ZIPPZP.11445/302302-POG/1POG>

**strefa planistyczna**

PL.ZIPPZP.11445\_302302-POG\_1POG-12SN\_20251006T220000

**identyfier**

<https://www.gov.pl/zagospodarowanieprzestrzenne/app/StrefaPlanistyczna/PL.ZIPPZP.11445/302302-POG/1POG-12SN/20251006T220000>

**przestrzen nazw**

PL.ZIPPZP.11445/302302-POG

**lokalny id**

1POG-12SN

**wersja id**

20251006T220000

**poczatek wersji obiektu**

2025-10-06T22:00

**nazwa**

strefa zieleni i rekreacji

**oznaczenie**

12SN

**symbol**

SN

**obowiazuje od**

2025-10-06

**obowiazuje do**

obecnie

**status**

w opracowaniu  
<https://inspire.ec.europa.eu/codelist/ProcessStepGeneralValue/elaboration>

**charakter ustalenia**

ogólnie wiążące  
<https://inspire.ec.europa.eu/codelist/RegulationNatureValue/generallyBinding>

**profil podstawowy**

teren zieleni urządzonej  
teren plaży  
teren wód  
teren komunikacji  
teren ogrodów działkowych  
teren infrastruktury technicznej

**maksymalna nadziemna intensywnosc zabudowy**

0.2

**maksymalny udzial powierzchni zabudowy**

20%

**maksymalna wysokosc zabudowy**

9.0 m

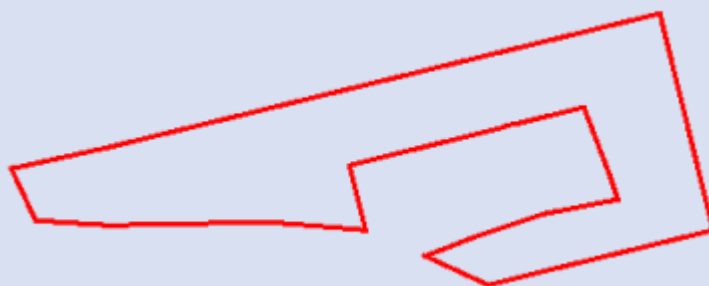
**minimalny udzial powierzchni biologicznie czynnej**

50%

**geometria**

Nie można pobrać podglądu podkładu mapowego. Usługa WMTS

jest teraz niedostępna.



**plan**

<https://www.gov.pl/zagospodarowanieprzestrzenne/app/AktPlanowaniaPrzestrzennego/PL.ZIPPZP.11445/302302-POG/1POG>

**strefa planistyczna**

PL.ZIPPZP.11445\_302302-POG\_1POG-13SZ\_20251006T220000

**identyfier**

<https://www.gov.pl/zagospodarowanieprzestrzenne/app/StrefaPlanistyczna/PL.ZIPPZP.11445/302302-POG/1POG-13SZ/20251006T220000>

**przestrzen nazw**

PL.ZIPPZP.11445/302302-POG

**lokalny id**

1POG-13SZ

**wersja id**

20251006T220000

**poczatek wersji obiektu**

2025-10-06T22:00

**nazwa**

strefa wielofunkcyjna z zabudową zagrodową

**oznaczenie**

13SZ

**symbol**

SZ

**obowiazuje od**

2025-10-06

**obowiazuje do**

obecnie

**status**

w opracowaniu  
<https://inspire.ec.europa.eu/codelist/ProcessStepGeneralValue/elaboration>

**charakter ustalenia**

ogólnie wiążące  
<https://inspire.ec.europa.eu/codelist/RegulationNatureValue/generallyBinding>

**profil podstawowy**

teren zabudowy zagrodowej  
teren produkcji w gospodarstwach rolnych  
teren akwakultury i obsługi rybactwa  
teren komunikacji  
teren zieleni urządzonej  
teren ogrodów działkowych  
teren infrastruktury technicznej

**maksymalna nadziemna intensywnosc zabudowy**

0.7

**maksymalny udzial powierzchni zabudowy**

35%

**maksymalna wysokosc zabudowy**

9.0 m

**minimalny udzial powierzchni biologicznie czynnej**

30%

**geometria**



**plan** <https://www.gov.pl/zagospodarowanieprzestrzenne/app/AktPlanowaniaPrzestrzennego/PL.ZIPPZP.11445/302302-POG/1POG>

**strefa planistyczna** PL.ZIPPZP.11445\_302302-POG\_1POG-13SJ\_20251006T220000

**identyfier** <https://www.gov.pl/zagospodarowanieprzestrzenne/app/StrefaPlanistyczna/PL.ZIPPZP.11445/302302-POG/1POG-13SJ/20251006T220000>

**przestrzen nazw** PL.ZIPPZP.11445/302302-POG

**lokalny id** 1POG-13SJ

**wersja id** 20251006T220000

**początek wersji obiektu** 2025-10-06T22:00

**nazwa** strefa wielofunkcyjna z zabudową mieszkaniową jednorodzinną

**oznaczenie** 13SJ

**symbol** SJ

**obowiązuje od** 2025-10-06

**obowiązuje do** obecnie

**status** w opracowaniu  
<https://inspire.ec.europa.eu/codelist/ProcessStepGeneralValue/elaboration>

**charakter ustalenia** ogólnie wiążące  
<https://inspire.ec.europa.eu/codelist/RegulationNatureValue/generallyBinding>

**profil podstawowy** teren zabudowy mieszkaniowej jednorodzinnej  
teren usług  
teren komunikacji  
teren zieleni urządzonej  
teren ogrodów działkowych  
teren infrastruktury technicznej

**maksymalna nadziemna intensywność zabudowy** 0.5

**maksymalny udział powierzchni zabudowy** 25%

**maksymalna wysokość zabudowy** 9.0 m

**minimalny udział powierzchni biologicznie czynnej** 50%

**geometria**





**plan**

<https://www.gov.pl/zagospodarowanieprzestrzenne/app/AktPlanowaniaPrzestrzennego/PL.ZIPPZP.11445/302302-POG/1POG>

**strefa planistyczna**

PL.ZIPPZP.11445\_302302-POG\_1POG-13SP\_20251006T220000

**identyfier**

<https://www.gov.pl/zagospodarowanieprzestrzenne/app/StrefaPlanistyczna/PL.ZIPPZP.11445/302302-POG/1POG-13SP/20251006T220000>

**przestrzen nazw**

PL.ZIPPZP.11445/302302-POG

**lokalny id**

1POG-13SP

**wersja id**

20251006T220000

**poczatek wersji obiektu**

2025-10-06T22:00

**nazwa**

strefa gospodarcza

**oznaczenie**

13SP

**symbol**

SP

**obowiazuje od**

2025-10-06

**obowiazuje do**

obecnie

**status**

w opracowaniu  
<https://inspire.ec.europa.eu/codelist/ProcessStepGeneralValue/elaboration>

**charakter ustalenia**

ogólnie wiążące  
<https://inspire.ec.europa.eu/codelist/RegulationNatureValue/generallyBinding>

**profil podstawowy**

teren produkcji  
teren komunikacji  
teren zieleni urządzonej  
teren ogrodów działkowych  
teren infrastruktury technicznej

**profil dodatkowy**

teren usług

**maksymalna nadziemna intensywnosc zabudowy**

0.6

**maksymalny udzial powierzchni zabudowy**

30%

**maksymalna wysokosc zabudowy**

9.0 m

**minimalny udzial powierzchni biologicznie czynnej**

30%

**geometria**



**plan**

<https://www.gov.pl/zagospodarowanieprzestrzenne/app/AktPlanowaniaPrzestrzennego/PL.ZIPPZP.11445/302302-POG/1POG>

**strefa planistyczna**

PL.ZIPPZP.11445\_302302-POG\_1POG-13SU\_20251006T220000

**identyfier**

<https://www.gov.pl/zagospodarowanieprzestrzenne/app/StrefaPlanistyczna/PL.ZIPPZP.11445/302302-POG/1POG-13SU/20251006T220000>

**przestrzen nazw**

PL.ZIPPZP.11445/302302-POG

**lokalny id**

1POG-13SU

**wersja id**

20251006T220000

**poczatek wersji obiektu**

2025-10-06T22:00

**nazwa**

strefa usługowa

**oznaczenie**

13SU

**symbol**

SU

**obowiazuje od**

2025-10-06

**obowiazuje do**

obecnie

**status**

w opracowaniu  
<https://inspire.ec.europa.eu/codelist/ProcessStepGeneralValue/elaboration>

**charakter ustalenia**

ogólnie wiążące  
<https://inspire.ec.europa.eu/codelist/RegulationNatureValue/generallyBinding>

**profil podstawowy**

teren usług  
teren komunikacji  
teren zieleni urządzonej  
teren ogrodów działkowych  
teren infrastruktury technicznej

**maksymalna nadziemna intensywnosc zabudowy**

0.3

**maksymalny udzial powierzchni zabudowy**

30%

**maksymalna wysokosc zabudowy**

7.0 m

**minimalny udzial powierzchni biologicznie czynnej**

30%

**geometria**



**plan**

<https://www.gov.pl/zagospodarowanieprzestrzenne/app/AktPlanowaniaPrzestrzennego/PL.ZIPPZP.11445/302302-POG/1POG>

**strefa planistyczna**

PL.ZIPPZP.11445\_302302-POG\_1POG-13SR\_20251006T220000

**identyfier**

<https://www.gov.pl/zagospodarowanieprzestrzenne/app/StrefaPlanistyczna/PL.ZIPPZP.11445/302302-POG/1POG-13SR/20251006T220000>

**przestrzen nazw**

PL.ZIPPZP.11445/302302-POG

**lokalny id**

1POG-13SR

**wersja id**

20251006T220000

**poczatek wersji obiektu**

2025-10-06T22:00

**nazwa**

strefa produkcji rolniczej

**oznaczenie**

13SR

**symbol**

SR

**obowiazuje od**

2025-10-06

**obowiazuje do**

obecnie

**status**

w opracowaniu  
<https://inspire.ec.europa.eu/codelist/ProcessStepGeneralValue/elaboration>

**charakter ustalenia**

ogólnie wiążące  
<https://inspire.ec.europa.eu/codelist/RegulationNatureValue/generallyBinding>

**profil podstawowy**

teren produkcji w gospodarstwach rolnych  
teren wielkotowarowej produkcji rolnej  
teren akwakultury i obsługi rybactwa  
teren komunikacji  
teren ogrodów działkowych  
teren infrastruktury technicznej

**maksymalna nadziemna intensywnosc zabudowy**

0.2

**maksymalny udzial powierzchni zabudowy**

20%

**maksymalna wysokosc zabudowy**

7.0 m

**minimalny udzial powierzchni biologicznie czynnej**

30%

**geometria**



**plan**

<https://www.gov.pl/zagospodarowanieprzestrzenne/app/AktPlanowaniaPrzestrzennego/PL.ZIPPZP.11445/302302-POG/1POG>

**strefa planistyczna**

PL.ZIPPZP.11445\_302302-POG\_1POG-13SO\_20251006T220000

**identyfier**

<https://www.gov.pl/zagospodarowanieprzestrzenne/app/StrefaPlanistyczna/PL.ZIPPZP.11445/302302-POG/1POG-13SO/20251006T220000>

**przestrzen nazw**

PL.ZIPPZP.11445/302302-POG

**lokalny id**

1POG-13SO

**wersja id**

20251006T220000

**poczatek wersji obiektu**

2025-10-06T22:00

**nazwa**

strefa otwarta

**oznaczenie**

13SO

**symbol**

SO

**obowiazuje od**

2025-10-06

**obowiazuje do**

obecnie

**status**

w opracowaniu  
<https://inspire.ec.europa.eu/codelist/ProcessStepGeneralValue/elaboration>

**charakter ustalenia**

ogólnie wiążące  
<https://inspire.ec.europa.eu/codelist/RegulationNatureValue/generallyBinding>

**profil podstawowy**

teren rolnictwa z zakazem zabudowy  
teren lasu  
teren zieleni naturalnej  
teren wód  
teren komunikacji  
teren ogrodów działkowych  
teren infrastruktury technicznej

**maksymalna nadziemna intensywnosc zabudowy**

0

**maksymalny udzial powierzchni zabudowy**

0%

**maksymalna wysokosc zabudowy**

0.0 m

**minimalny udzial powierzchni biologicznie czynnej**

100%

**geometria**



**plan**

<https://www.gov.pl/zagospodarowanieprzestrzenne/app/AktPlanowaniaPrzestrzennego/PL.ZIPPZP.11445/302302-POG/1POG>

**strefa planistyczna**

PL.ZIPPZP.11445\_302302-POG\_1POG-13SN\_20251006T220000

**identyfier**

<https://www.gov.pl/zagospodarowanieprzestrzenne/app/StrefaPlanistyczna/PL.ZIPPZP.11445/302302-POG/1POG-13SN/20251006T220000>

**przestrzen nazw**

PL.ZIPPZP.11445/302302-POG

**lokalny id**

1POG-13SN

**wersja id**

20251006T220000

**poczatek wersji obiektu**

2025-10-06T22:00

**nazwa**

strefa zieleni i rekreacji

**oznaczenie**

13SN

**symbol**

SN

**obowiazuje od**

2025-10-06

**obowiazuje do**

obecnie

**status**

w opracowaniu  
<https://inspire.ec.europa.eu/codelist/ProcessStepGeneralValue/elaboration>

**charakter ustalenia**

ogólnie wiążące  
<https://inspire.ec.europa.eu/codelist/RegulationNatureValue/generallyBinding>

**profil podstawowy**

teren zieleni urządzonej  
teren plaży  
teren wód  
teren komunikacji  
teren ogrodów działkowych  
teren infrastruktury technicznej

**maksymalna nadziemna intensywnosc zabudowy**

0.2

**maksymalny udzial powierzchni zabudowy**

20%

**maksymalna wysokosc zabudowy**

9.0 m

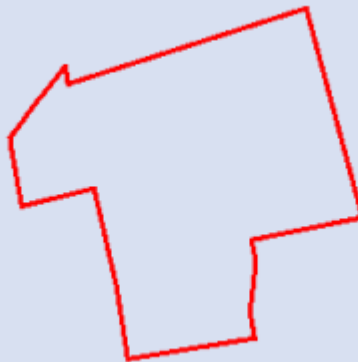
**minimalny udzial powierzchni biologicznie czynnej**

70%

**geometria**

Nie można pobrać podglądu podkładu mapowego. Usługa WMTS

jest teraz niedostępna.



**plan**

<https://www.gov.pl/zagospodarowanieprzestrzenne/app/AktPlanowaniaPrzestrzennego/PL.ZIPPZP.11445/302302-POG/1POG>

**strefa planistyczna**

PL.ZIPPZP.11445\_302302-POG\_1POG-14SZ\_20251006T220000

**identyfier**

<https://www.gov.pl/zagospodarowanieprzestrzenne/app/StrefaPlanistyczna/PL.ZIPPZP.11445/302302-POG/1POG-14SZ/20251006T220000>

**przestrzen nazw**

PL.ZIPPZP.11445/302302-POG

**lokalny id**

1POG-14SZ

**wersja id**

20251006T220000

**początek wersji obiektu**

2025-10-06T22:00

**nazwa**

strefa wielofunkcyjna z zabudową zagrodową

**oznaczenie**

14SZ

**symbol**

SZ

**obowiązuje od**

2025-10-06

**obowiązuje do**

obecnie

**status**

w opracowaniu  
<https://inspire.ec.europa.eu/codelist/ProcessStepGeneralValue/elaboration>

**charakter ustalenia**

ogólnie wiążące  
<https://inspire.ec.europa.eu/codelist/RegulationNatureValue/generallyBinding>

**profil podstawowy**

teren zabudowy zagrodowej  
teren produkcji w gospodarstwach rolnych  
teren akwakultury i obsługi rybactwa  
teren komunikacji  
teren zieleni urządzonej  
teren ogrodów działkowych  
teren infrastruktury technicznej

**maksymalna nadziemna intensywność zabudowy**

0.7

**maksymalny udział powierzchni zabudowy**

35%

**maksymalna wysokość zabudowy**

9.0 m

**minimalny udział powierzchni biologicznie czynnej**

30%

**geometria**





**plan** <https://www.gov.pl/zagospodarowanieprzestrzenne/app/AktPlanowaniaPrzestrzennego/PL.ZIPPZP.11445/302302-POG/1POG>

**strefa planistyczna** PL.ZIPPZP.11445\_302302-POG\_1POG-14SJ\_20251006T220000

**identyfier** <https://www.gov.pl/zagospodarowanieprzestrzenne/app/StrefaPlanistyczna/PL.ZIPPZP.11445/302302-POG/1POG-14SJ/20251006T220000>

**przestrzen nazw** PL.ZIPPZP.11445/302302-POG

**lokalny id** 1POG-14SJ

**wersja id** 20251006T220000

**początek wersji obiektu** 2025-10-06T22:00

**nazwa** strefa wielofunkcyjna z zabudową mieszkaniową jednorodzinną

**oznaczenie** 14SJ

**symbol** SJ

**obowiązuje od** 2025-10-06

**obowiązuje do** obecnie

**status** w opracowaniu  
<https://inspire.ec.europa.eu/codelist/ProcessStepGeneralValue/elaboration>

**charakter ustalenia** ogólnie wiążące  
<https://inspire.ec.europa.eu/codelist/RegulationNatureValue/generallyBinding>

**profil podstawowy** teren zabudowy mieszkaniowej jednorodzinnej  
teren usług  
teren komunikacji  
teren zieleni urządzonej  
teren ogrodów działkowych  
teren infrastruktury technicznej

**maksymalna nadziemna intensywność zabudowy** 0.6

**maksymalny udział powierzchni zabudowy** 30%

**maksymalna wysokość zabudowy** 9.0 m

**minimalny udział powierzchni biologicznie czynnej** 40%

**geometria**



**plan**

<https://www.gov.pl/zagospodarowanieprzestrzenne/app/AktPlanowaniaPrzestrzennego/PL.ZIPPZP.11445/302302-POG/1POG>

**strefa planistyczna**

PL.ZIPPZP.11445\_302302-POG\_1POG-14SP\_20251006T220000

**identyfier**

<https://www.gov.pl/zagospodarowanieprzestrzenne/app/StrefaPlanistyczna/PL.ZIPPZP.11445/302302-POG/1POG-14SP/20251006T220000>

**przestrzen nazw**

PL.ZIPPZP.11445/302302-POG

**lokalny id**

1POG-14SP

**wersja id**

20251006T220000

**poczatek wersji obiektu**

2025-10-06T22:00

**nazwa**

strefa gospodarcza

**oznaczenie**

14SP

**symbol**

SP

**obowiazuje od**

2025-10-06

**obowiazuje do**

obecnie

**status**

w opracowaniu  
<https://inspire.ec.europa.eu/codelist/ProcessStepGeneralValue/elaboration>

**charakter ustalenia**

ogólnie wiążące  
<https://inspire.ec.europa.eu/codelist/RegulationNatureValue/generallyBinding>

**profil podstawowy**

teren produkcji  
teren komunikacji  
teren zieleni urządzonej  
teren ogrodów działkowych  
teren infrastruktury technicznej

**profil dodatkowy**

teren usług

**maksymalna nadziemna intensywnosc zabudowy**

0.6

**maksymalny udzial powierzchni zabudowy**

30%

**maksymalna wysokosc zabudowy**

9.0 m

**minimalny udzial powierzchni biologicznie czynnej**

30%

**geometria**



**plan**

<https://www.gov.pl/zagospodarowanieprzestrzenne/app/AktPlanowaniaPrzestrzennego/PL.ZIPPZP.11445/302302-POG/1POG>

**strefa planistyczna**

PL.ZIPPZP.11445\_302302-POG\_1POG-14SU\_20251006T220000

**identyfier**

<https://www.gov.pl/zagospodarowanieprzestrzenne/app/StrefaPlanistyczna/PL.ZIPPZP.11445/302302-POG/1POG-14SU/20251006T220000>

**przestrzen nazw**

PL.ZIPPZP.11445/302302-POG

**lokalny id**

1POG-14SU

**wersja id**

20251006T220000

**poczatek wersji obiektu**

2025-10-06T22:00

**nazwa**

strefa usługowa

**oznaczenie**

14SU

**symbol**

SU

**obowiazuje od**

2025-10-06

**obowiazuje do**

obecnie

**status**

w opracowaniu  
<https://inspire.ec.europa.eu/codelist/ProcessStepGeneralValue/elaboration>

**charakter ustalenia**

ogólnie wiążące  
<https://inspire.ec.europa.eu/codelist/RegulationNatureValue/generallyBinding>

**profil podstawowy**

teren usług  
teren komunikacji  
teren zieleni urządzonej  
teren ogrodów działkowych  
teren infrastruktury technicznej

**maksymalna nadziemna intensywnosc zabudowy**

0.6

**maksymalny udzial powierzchni zabudowy**

30%

**maksymalna wysokosc zabudowy**

9.0 m

**minimalny udzial powierzchni biologicznie czynnej**

30%

**geometria**



**plan**

<https://www.gov.pl/zagospodarowanieprzestrzenne/app/AktPlanowaniaPrzestrzennego/PL.ZIPPZP.11445/302302-POG/1POG>

**strefa planistyczna**

PL.ZIPPZP.11445\_302302-POG\_1POG-14SO\_20251006T220000

**identyfier**

<https://www.gov.pl/zagospodarowanieprzestrzenne/app/StrefaPlanistyczna/PL.ZIPPZP.11445/302302-POG/1POG-14SO/20251006T220000>

**przestrzen nazw**

PL.ZIPPZP.11445/302302-POG

**lokalny id**

1POG-14SO

**wersja id**

20251006T220000

**poczatek wersji obiektu**

2025-10-06T22:00

**nazwa**

strefa otwarta

**oznaczenie**

14SO

**symbol**

SO

**obowiazuje od**

2025-10-06

**obowiazuje do**

obecnie

**status**

w opracowaniu  
<https://inspire.ec.europa.eu/codelist/ProcessStepGeneralValue/elaboration>

**charakter ustalenia**

ogólnie wiążące  
<https://inspire.ec.europa.eu/codelist/RegulationNatureValue/generallyBinding>

**profil podstawowy**

teren rolnictwa z zakazem zabudowy  
teren lasu  
teren zieleni naturalnej  
teren wód  
teren komunikacji  
teren ogrodów działkowych  
teren infrastruktury technicznej

**maksymalna nadziemna intensywnosc zabudowy**

0

**maksymalny udzial powierzchni zabudowy**

0%

**maksymalna wysokosc zabudowy**

0.0 m

**minimalny udzial powierzchni biologicznie czynnej**

100%

**geometria**



**plan**

<https://www.gov.pl/zagospodarowanieprzestrzenne/app/AktPlanowaniaPrzestrzennego/PL.ZIPPZP.11445/302302-POG/1POG>

**strefa planistyczna**

PL.ZIPPZP.11445\_302302-POG\_1POG-14SR\_20251006T220000

**identyfier**

<https://www.gov.pl/zagospodarowanieprzestrzenne/app/StrefaPlanistyczna/PL.ZIPPZP.11445/302302-POG/1POG-14SR/20251006T220000>

**przestrzen nazw**

PL.ZIPPZP.11445/302302-POG

**lokalny id**

1POG-14SR

**wersja id**

20251006T220000

**poczatek wersji obiektu**

2025-10-06T22:00

**nazwa**

strefa produkcji rolniczej

**oznaczenie**

14SR

**symbol**

SR

**obowiazuje od**

2025-10-06

**obowiazuje do**

obecnie

**status**

w opracowaniu  
<https://inspire.ec.europa.eu/codelist/ProcessStepGeneralValue/elaboration>

**charakter ustalenia**

ogólnie wiążące  
<https://inspire.ec.europa.eu/codelist/RegulationNatureValue/generallyBinding>

**profil podstawowy**

teren produkcji w gospodarstwach rolnych  
teren wielkotowarowej produkcji rolnej  
teren akwakultury i obsługi rybactwa  
teren komunikacji  
teren ogrodów działkowych  
teren infrastruktury technicznej

**maksymalna nadziemna intensywnosc zabudowy**

0.1

**maksymalny udzial powierzchni zabudowy**

10%

**maksymalna wysokosc zabudowy**

7.0 m

**minimalny udzial powierzchni biologicznie czynnej**

30%

**geometria**





**plan**

<https://www.gov.pl/zagospodarowanieprzestrzenne/app/AktPlanowaniaPrzestrzennego/PL.ZIPPZP.11445/302302-POG/1POG>

**strefa planistyczna**

PL.ZIPPZP.11445\_302302-POG\_1POG-14SN\_20251006T220000

**identyfier**

<https://www.gov.pl/zagospodarowanieprzestrzenne/app/StrefaPlanistyczna/PL.ZIPPZP.11445/302302-POG/1POG-14SN/20251006T220000>

**przestrzen nazw**

PL.ZIPPZP.11445/302302-POG

**lokalny id**

1POG-14SN

**wersja id**

20251006T220000

**poczatek wersji obiektu**

2025-10-06T22:00

**nazwa**

strefa zieleni i rekreacji

**oznaczenie**

14SN

**symbol**

SN

**obowiazuje od**

2025-10-06

**obowiazuje do**

obecnie

**status**

w opracowaniu  
<https://inspire.ec.europa.eu/codelist/ProcessStepGeneralValue/elaboration>

**charakter ustalenia**

ogólnie wiążące  
<https://inspire.ec.europa.eu/codelist/RegulationNatureValue/generallyBinding>

**profil podstawowy**

teren zieleni urządzonej  
teren plaży  
teren wód  
teren komunikacji  
teren ogrodów działkowych  
teren infrastruktury technicznej

**maksymalna nadziemna intensywnosc zabudowy**

0.2

**maksymalny udzial powierzchni zabudowy**

20%

**maksymalna wysokosc zabudowy**

9.0 m

**minimalny udzial powierzchni biologicznie czynnej**

50%

**geometria**





**plan**

<https://www.gov.pl/zagospodarowanieprzestrzenne/app/AktPlanowaniaPrzestrzennego/PL.ZIPPZP.11445/302302-POG/1POG>

**strefa planistyczna**

PL.ZIPPZP.11445\_302302-POG\_1POG-15SZ\_20251006T220000

**identyfier**

<https://www.gov.pl/zagospodarowanieprzestrzenne/app/StrefaPlanistyczna/PL.ZIPPZP.11445/302302-POG/1POG-15SZ/20251006T220000>

**przestrzen nazw**

PL.ZIPPZP.11445/302302-POG

**lokalny id**

1POG-15SZ

**wersja id**

20251006T220000

**poczatek wersji obiektu**

2025-10-06T22:00

**nazwa**

strefa wielofunkcyjna z zabudową zagrodową

**oznaczenie**

15SZ

**symbol**

SZ

**obowiazuje od**

2025-10-06

**obowiazuje do**

obecnie

**status**

w opracowaniu  
<https://inspire.ec.europa.eu/codelist/ProcessStepGeneralValue/elaboration>

**charakter ustalenia**

ogólnie wiążące  
<https://inspire.ec.europa.eu/codelist/RegulationNatureValue/generallyBinding>

**profil podstawowy**

teren zabudowy zagrodowej  
teren produkcji w gospodarstwach rolnych  
teren akwakultury i obsługi rybactwa  
teren komunikacji  
teren zieleni urządzonej  
teren ogrodów działkowych  
teren infrastruktury technicznej

**maksymalna nadziemna intensywnosc zabudowy**

0.6

**maksymalny udzial powierzchni zabudowy**

30%

**maksymalna wysokosc zabudowy**

9.0 m

**minimalny udzial powierzchni biologicznie czynnej**

40%

**geometria**



**plan**

<https://www.gov.pl/zagospodarowanieprzestrzenne/app/AktPlanowaniaPrzestrzennego/PL.ZIPPZP.11445/302302-POG/1POG>

**strefa planistyczna**

PL.ZIPPZP.11445\_302302-POG\_1POG-15SJ\_20251006T220000

**identyfier**

<https://www.gov.pl/zagospodarowanieprzestrzenne/app/StrefaPlanistyczna/PL.ZIPPZP.11445/302302-POG/1POG-15SJ/20251006T220000>

**przestrzen nazw**

PL.ZIPPZP.11445/302302-POG

**lokalny id**

1POG-15SJ

**wersja id**

20251006T220000

**poczatek wersji obiektu**

2025-10-06T22:00

**nazwa**

strefa wielofunkcyjna z zabudową mieszkaniową jednorodzinną

**oznaczenie**

15SJ

**symbol**

SJ

**obowiazuje od**

2025-10-06

**obowiazuje do**

obecnie

**status**

w opracowaniu  
<https://inspire.ec.europa.eu/codelist/ProcessStepGeneralValue/elaboration>

**charakter ustalenia**

ogólnie wiążące  
<https://inspire.ec.europa.eu/codelist/RegulationNatureValue/generallyBinding>

**profil podstawowy**

teren zabudowy mieszkaniowej jednorodzinnej  
teren usług  
teren komunikacji  
teren zieleni urządzonej  
teren ogrodów działkowych  
teren infrastruktury technicznej

**maksymalna nadziemna intensywnosc zabudowy**

0.6

**maksymalny udzial powierzchni zabudowy**

30%

**maksymalna wysokosc zabudowy**

9.0 m

**minimalny udzial powierzchni biologicznie czynnej**

40%

**geometria**

Nie można pobrać podglądu podkładu mapowego. Usługa WMTS

jest teraz niedostępna.



**plan**

<https://www.gov.pl/zagospodarowanieprzestrzenne/app/AktPlanowaniaPrzestrzennego/PL.ZIPPZP.11445/302302-POG/1POG>

**strefa planistyczna**

PL.ZIPPZP.11445\_302302-POG\_1POG-15SP\_20251006T220000

**identyfier**

<https://www.gov.pl/zagospodarowanieprzestrzenne/app/StrefaPlanistyczna/PL.ZIPPZP.11445/302302-POG/1POG-15SP/20251006T220000>

**przestrzen nazw**

PL.ZIPPZP.11445/302302-POG

**lokalny id**

1POG-15SP

**wersja id**

20251006T220000

**poczatek wersji obiektu**

2025-10-06T22:00

**nazwa**

strefa gospodarcza

**oznaczenie**

15SP

**symbol**

SP

**obowiazuje od**

2025-10-06

**obowiazuje do**

obecnie

**status**

w opracowaniu  
<https://inspire.ec.europa.eu/codelist/ProcessStepGeneralValue/elaboration>

**charakter ustalenia**

ogólnie wiążące  
<https://inspire.ec.europa.eu/codelist/RegulationNatureValue/generallyBinding>

**profil podstawowy**

teren produkcji  
teren komunikacji  
teren zieleni urządzonej  
teren ogrodów działkowych  
teren infrastruktury technicznej

**profil dodatkowy**

teren usług

**maksymalna nadziemna intensywnosc zabudowy**

0.6

**maksymalny udzial powierzchni zabudowy**

30%

**maksymalna wysokosc zabudowy**

9.0 m

**minimalny udzial powierzchni biologicznie czynnej**

30%

**geometria**



**plan**

<https://www.gov.pl/zagospodarowanieprzestrzenne/app/AktPlanowaniaPrzestrzennego/PL.ZIPPZP.11445/302302-POG/1POG>

**strefa planistyczna**

PL.ZIPPZP.11445\_302302-POG\_1POG-15SU\_20251006T220000

**identyfier**

<https://www.gov.pl/zagospodarowanieprzestrzenne/app/StrefaPlanistyczna/PL.ZIPPZP.11445/302302-POG/1POG-15SU/20251006T220000>

**przestrzen nazw**

PL.ZIPPZP.11445/302302-POG

**lokalny id**

1POG-15SU

**wersja id**

20251006T220000

**poczatek wersji obiektu**

2025-10-06T22:00

**nazwa**

strefa usługowa

**oznaczenie**

15SU

**symbol**

SU

**obowiazuje od**

2025-10-06

**obowiazuje do**

obecnie

**status**

w opracowaniu  
<https://inspire.ec.europa.eu/codelist/ProcessStepGeneralValue/elaboration>

**charakter ustalenia**

ogólnie wiążące  
<https://inspire.ec.europa.eu/codelist/RegulationNatureValue/generallyBinding>

**profil podstawowy**

teren usług  
teren komunikacji  
teren zieleni urządzonej  
teren ogrodów działkowych  
teren infrastruktury technicznej

**maksymalna nadziemna intensywnosc zabudowy**

0.3

**maksymalny udzial powierzchni zabudowy**

30%

**maksymalna wysokosc zabudowy**

8.0 m

**minimalny udzial powierzchni biologicznie czynnej**

30%

**geometria**



**plan**

<https://www.gov.pl/zagospodarowanieprzestrzenne/app/AktPlanowaniaPrzestrzennego/PL.ZIPPZP.11445/302302-POG/1POG>

**strefa planistyczna**

PL.ZIPPZP.11445\_302302-POG\_1POG-15SR\_20251006T220000

**identyfier**

<https://www.gov.pl/zagospodarowanieprzestrzenne/app/StrefaPlanistyczna/PL.ZIPPZP.11445/302302-POG/1POG-15SR/20251006T220000>

**przestrzen nazw**

PL.ZIPPZP.11445/302302-POG

**lokalny id**

1POG-15SR

**wersja id**

20251006T220000

**poczatek wersji obiektu**

2025-10-06T22:00

**nazwa**

strefa produkcji rolniczej

**oznaczenie**

15SR

**symbol**

SR

**obowiazuje od**

2025-10-06

**obowiazuje do**

obecnie

**status**

w opracowaniu  
<https://inspire.ec.europa.eu/codelist/ProcessStepGeneralValue/elaboration>

**charakter ustalenia**

ogólnie wiążące  
<https://inspire.ec.europa.eu/codelist/RegulationNatureValue/generallyBinding>

**profil podstawowy**

teren produkcji w gospodarstwach rolnych  
teren wielkotowarowej produkcji rolnej  
teren akwakultury i obsługi rybactwa  
teren komunikacji  
teren ogrodów działkowych  
teren infrastruktury technicznej

**maksymalna nadziemna intensywnosc zabudowy**

0.1

**maksymalny udzial powierzchni zabudowy**

10%

**maksymalna wysokosc zabudowy**

7.0 m

**minimalny udzial powierzchni biologicznie czynnej**

30%

**geometria**



**plan**

<https://www.gov.pl/zagospodarowanieprzestrzenne/app/AktPlanowaniaPrzestrzennego/PL.ZIPPZP.11445/302302-POG/1POG>

**strefa planistyczna**

PL.ZIPPZP.11445\_302302-POG\_1POG-15SO\_20251006T220000

**identyfier**

<https://www.gov.pl/zagospodarowanieprzestrzenne/app/StrefaPlanistyczna/PL.ZIPPZP.11445/302302-POG/1POG-15SO/20251006T220000>

**przestrzen nazw**

PL.ZIPPZP.11445/302302-POG

**lokalny id**

1POG-15SO

**wersja id**

20251006T220000

**poczatek wersji obiektu**

2025-10-06T22:00

**nazwa**

strefa otwarta

**oznaczenie**

15SO

**symbol**

SO

**obowiazuje od**

2025-10-06

**obowiazuje do**

obecnie

**status**

w opracowaniu  
<https://inspire.ec.europa.eu/codelist/ProcessStepGeneralValue/elaboration>

**charakter ustalenia**

ogólnie wiążące  
<https://inspire.ec.europa.eu/codelist/RegulationNatureValue/generallyBinding>

**profil podstawowy**

teren rolnictwa z zakazem zabudowy  
teren lasu  
teren zieleni naturalnej  
teren wód  
teren komunikacji  
teren ogrodów działkowych  
teren infrastruktury technicznej

**maksymalna nadziemna intensywnosc zabudowy**

0

**maksymalny udzial powierzchni zabudowy**

0%

**maksymalna wysokosc zabudowy**

0.0 m

**minimalny udzial powierzchni biologicznie czynnej**

90%

**geometria**





**plan**

<https://www.gov.pl/zagospodarowanieprzestrzenne/app/AktPlanowaniaPrzestrzennego/PL.ZIPPZP.11445/302302-POG/1POG>

**strefa planistyczna**

PL.ZIPPZP.11445\_302302-POG\_1POG-15SN\_20251006T220000

**identyfier**

<https://www.gov.pl/zagospodarowanieprzestrzenne/app/StrefaPlanistyczna/PL.ZIPPZP.11445/302302-POG/1POG-15SN/20251006T220000>

**przestrzen nazw**

PL.ZIPPZP.11445/302302-POG

**lokalny id**

1POG-15SN

**wersja id**

20251006T220000

**poczatek wersji obiektu**

2025-10-06T22:00

**nazwa**

strefa zieleni i rekreacji

**oznaczenie**

15SN

**symbol**

SN

**obowiazuje od**

2025-10-06

**obowiazuje do**

obecnie

**status**

w opracowaniu  
<https://inspire.ec.europa.eu/codelist/ProcessStepGeneralValue/elaboration>

**charakter ustalenia**

ogólnie wiążące  
<https://inspire.ec.europa.eu/codelist/RegulationNatureValue/generallyBinding>

**profil podstawowy**

teren zieleni urządzonej  
teren plaży  
teren wód  
teren komunikacji  
teren ogrodów działkowych  
teren infrastruktury technicznej

**profil dodatkowy**

teren usług sportu i rekreacji  
teren usług kultury i rozrywki  
teren usług handlu detalicznego  
teren usług gastronomii  
teren usług turystyki  
teren usług nauki  
teren usług edukacji  
teren usług zdrowia i pomocy społecznej  
teren zieleni naturalnej  
teren lasu

**maksymalna nadziemna**

0.1

<b>intensywnosc zabudowy</b>	
<b>maksymalny udzial powierzchni zabudowy</b>	10%
<b>maksymalna wysokosc zabudowy</b>	8.0 m
<b>minimalny udzial powierzchni biologicznie czynnej</b>	50%
<b>geometria</b> Nie można pobrać podglądu podkładu mapowego. Usługa WMTS jest teraz niedostępna.	
<b>plan</b>	<a href="https://www.gov.pl/zagospodarowanieprzestrzenne/app/AktPlanowaniaPrzestrzennego/PL.ZIPPZP.11445/302302-POG/1POG">https://www.gov.pl/zagospodarowanieprzestrzenne/app/AktPlanowaniaPrzestrzennego/PL.ZIPPZP.11445/302302-POG/1POG</a>
<b>strefa planistyczna</b>	PL.ZIPPZP.11445_302302-POG_1POG-16SZ_20251006T220000
<b>identfier</b>	<a href="https://www.gov.pl/zagospodarowanieprzestrzenne/app/StrefaPlanistyczna/PL.ZIPPZP.11445/302302-POG/1POG-16SZ/20251006T220000">https://www.gov.pl/zagospodarowanieprzestrzenne/app/StrefaPlanistyczna/PL.ZIPPZP.11445/302302-POG/1POG-16SZ/20251006T220000</a>
<b>przestrzen nazw</b>	PL.ZIPPZP.11445/302302-POG
<b>lokalny id</b>	1POG-16SZ
<b>wersja id</b>	20251006T220000
<b>poczatek wersji obiektu</b>	2025-10-06T22:00
<b>nazwa</b>	strefa wielofunkcyjna z zabudową zagrodową
<b>oznaczenie</b>	16SZ
<b>symbol</b>	SZ
<b>obowiazuje od</b>	2025-10-06
<b>obowiazuje do</b>	obecnie
<b>status</b>	w opracowaniu <a href="https://inspire.ec.europa.eu/codelist/ProcessStepGeneralValue/elaboration">https://inspire.ec.europa.eu/codelist/ProcessStepGeneralValue/elaboration</a>
<b>charakter ustalenia</b>	ogólnie wiążące <a href="https://inspire.ec.europa.eu/codelist/RegulationNatureValue/generallyBinding">https://inspire.ec.europa.eu/codelist/RegulationNatureValue/generallyBinding</a>
<b>profil podstawowy</b>	teren zabudowy zagrodowej teren produkcji w gospodarstwach rolnych teren akwakultury i obsługi rybactwa teren komunikacji teren zieleni urządzonej teren ogrodów działkowych teren infrastruktury technicznej
<b>maksymalna nadziemna intensywnosc zabudowy</b>	0.6

<b>maksymalny udział powierzchni zabudowy</b>	30%
<b>maksymalna wysokość zabudowy</b>	9.0 m
<b>minimalny udział powierzchni biologicznie czynnej</b>	40%
<b>geometria</b>	
<b>plan</b>	<a href="https://www.gov.pl/zagospodarowanieprzestrzenne/app/AktPlanowaniaPrzestrzennego/PL.ZIPPZP.11445/302302-POG/1POG">https://www.gov.pl/zagospodarowanieprzestrzenne/app/AktPlanowaniaPrzestrzennego/PL.ZIPPZP.11445/302302-POG/1POG</a>
<b>strefa planistyczna</b>	PL.ZIPPZP.11445_302302-POG_1POG-16SJ_20251006T220000
<b>identyfikator</b>	<a href="https://www.gov.pl/zagospodarowanieprzestrzenne/app/StrefaPlanistyczna/PL.ZIPPZP.11445/302302-POG/1POG-16SJ/20251006T220000">https://www.gov.pl/zagospodarowanieprzestrzenne/app/StrefaPlanistyczna/PL.ZIPPZP.11445/302302-POG/1POG-16SJ/20251006T220000</a>
<b>przestrzeń nazw</b>	PL.ZIPPZP.11445/302302-POG
<b>lokalny id</b>	1POG-16SJ
<b>wersja id</b>	20251006T220000
<b>początek wersji obiektu</b>	2025-10-06T22:00
<b>nazwa</b>	strefa wielofunkcyjna z zabudową mieszkaniową jednorodzinną
<b>oznaczenie</b>	16SJ
<b>symbol</b>	SJ
<b>obowiązuje od</b>	2025-10-06
<b>obowiązuje do</b>	obecnie
<b>status</b>	w opracowaniu <a href="https://inspire.ec.europa.eu/codelist/ProcessStepGeneralValue/elaboration">https://inspire.ec.europa.eu/codelist/ProcessStepGeneralValue/elaboration</a>
<b>charakter ustalenia</b>	ogólnie wiążące <a href="https://inspire.ec.europa.eu/codelist/RegulationNatureValue/generallyBinding">https://inspire.ec.europa.eu/codelist/RegulationNatureValue/generallyBinding</a>
<b>profil podstawowy</b>	teren zabudowy mieszkaniowej jednorodzinnej teren usług teren komunikacji teren zieleni urządzonej teren ogrodów działkowych teren infrastruktury technicznej
<b>maksymalna nadziemna intensywność zabudowy</b>	0.6
<b>maksymalny udział powierzchni zabudowy</b>	30%

<b>maksymalna wysokosc zabudowy</b>	9.0 m
<b>minimalny udzial powierzchni biologicznie czynnej</b>	40%
<b>geometria</b>	
<b>plan</b>	<a href="https://www.gov.pl/zagospodarowanieprzestrzenne/app/AktPlanowaniaPrzestrzennego/PL.ZIPPZP.11445/302302-POG/1POG">https://www.gov.pl/zagospodarowanieprzestrzenne/app/AktPlanowaniaPrzestrzennego/PL.ZIPPZP.11445/302302-POG/1POG</a>
<b>strefa planistyczna</b>	PL.ZIPPZP.11445_302302-POG_1POG-16SP_20251006T220000
<b>identfier</b>	<a href="https://www.gov.pl/zagospodarowanieprzestrzenne/app/StrefaPlanistyczna/PL.ZIPPZP.11445/302302-POG/1POG-16SP/20251006T220000">https://www.gov.pl/zagospodarowanieprzestrzenne/app/StrefaPlanistyczna/PL.ZIPPZP.11445/302302-POG/1POG-16SP/20251006T220000</a>
<b>przestrzen nazw</b>	PL.ZIPPZP.11445/302302-POG
<b>lokalny id</b>	1POG-16SP
<b>wersja id</b>	20251006T220000
<b>poczatek wersji obiektu</b>	2025-10-06T22:00
<b>nazwa</b>	strefa gospodarcza
<b>oznaczenie</b>	16SP
<b>symbol</b>	SP
<b>obowiazuje od</b>	2025-10-06
<b>obowiazuje do</b>	obecnie
<b>status</b>	w opracowaniu <a href="https://inspire.ec.europa.eu/codelist/ProcessStepGeneralValue/elaboration">https://inspire.ec.europa.eu/codelist/ProcessStepGeneralValue/elaboration</a>
<b>charakter ustalenia</b>	ogólnie wiążące <a href="https://inspire.ec.europa.eu/codelist/RegulationNatureValue/generallyBinding">https://inspire.ec.europa.eu/codelist/RegulationNatureValue/generallyBinding</a>
<b>profil podstawowy</b>	teren produkcji teren komunikacji teren zieleni urządzonej teren ogrodów działkowych teren infrastruktury technicznej
<b>profil dodatkowy</b>	teren usług teren lasu
<b>maksymalna nadziemna intensywnosc zabudowy</b>	0.6
<b>maksymalny udzial powierzchni zabudowy</b>	30%
<b>maksymalna wysokosc zabudowy</b>	7.0 m

minimalny udział powierzchni biologicznie czynnej	50%
geometria	
plan	<a href="https://www.gov.pl/zagospodarowanieprzestrzenne/app/AktPlanowaniaPrzestrzennego/PL.ZIPPZP.11445/302302-POG/1POG">https://www.gov.pl/zagospodarowanieprzestrzenne/app/AktPlanowaniaPrzestrzennego/PL.ZIPPZP.11445/302302-POG/1POG</a>
strefa planistyczna	PL.ZIPPZP.11445_302302-POG_1POG-16SU_20251006T220000
identyfier	<a href="https://www.gov.pl/zagospodarowanieprzestrzenne/app/StrefaPlanistyczna/PL.ZIPPZP.11445/302302-POG/1POG-16SU/20251006T220000">https://www.gov.pl/zagospodarowanieprzestrzenne/app/StrefaPlanistyczna/PL.ZIPPZP.11445/302302-POG/1POG-16SU/20251006T220000</a>
przestrzen nazw	PL.ZIPPZP.11445/302302-POG
lokalny id	1POG-16SU
wersja id	20251006T220000
początek wersji obiektu	2025-10-06T22:00
nazwa	strefa usługowa
oznaczenie	16SU
symbol	SU
obowiązuje od	2025-10-06
obowiązuje do	obecnie
status	w opracowaniu <a href="https://inspire.ec.europa.eu/codelist/ProcessStepGeneralValue/elaboration">https://inspire.ec.europa.eu/codelist/ProcessStepGeneralValue/elaboration</a>
charakter ustalenia	ogólnie wiążące <a href="https://inspire.ec.europa.eu/codelist/RegulationNatureValue/generallyBinding">https://inspire.ec.europa.eu/codelist/RegulationNatureValue/generallyBinding</a>
profil podstawowy	teren usług teren komunikacji teren zieleni urządzonej teren ogrodów działkowych teren infrastruktury technicznej
maksymalna nadziemna intensywność zabudowy	0.6
maksymalny udział powierzchni zabudowy	30%
maksymalna wysokość zabudowy	7.0 m
minimalny udział powierzchni biologicznie czynnej	30%
geometria	





**plan**

<https://www.gov.pl/zagospodarowanieprzestrzenne/app/AktPlanowaniaPrzestrzennego/PL.ZIPPZP.11445/302302-POG/1POG>

**strefa planistyczna**

PL.ZIPPZP.11445\_302302-POG\_1POG-16SO\_20251006T220000

**identyfier**

<https://www.gov.pl/zagospodarowanieprzestrzenne/app/StrefaPlanistyczna/PL.ZIPPZP.11445/302302-POG/1POG-16SO/20251006T220000>

**przestrzen nazw**

PL.ZIPPZP.11445/302302-POG

**lokalny id**

1POG-16SO

**wersja id**

20251006T220000

**poczatek wersji obiektu**

2025-10-06T22:00

**nazwa**

strefa otwarta

**oznaczenie**

16SO

**symbol**

SO

**obowiazuje od**

2025-10-06

**obowiazuje do**

obecnie

**status**

w opracowaniu  
<https://inspire.ec.europa.eu/codelist/ProcessStepGeneralValue/elaboration>

**charakter ustalenia**

ogólnie wiążące  
<https://inspire.ec.europa.eu/codelist/RegulationNatureValue/generallyBinding>

**profil podstawowy**

teren rolnictwa z zakazem zabudowy  
teren lasu  
teren zieleni naturalnej  
teren wód  
teren komunikacji  
teren ogrodów działkowych  
teren infrastruktury technicznej

**maksymalna nadziemna intensywnosc zabudowy**

0

**maksymalny udzial powierzchni zabudowy**

0%

**maksymalna wysokosc zabudowy**

0.0 m

**minimalny udzial powierzchni biologicznie czynnej**

90%

**geometria**





**plan**

<https://www.gov.pl/zagospodarowanieprzestrzenne/app/AktPlanowaniaPrzestrzennego/PL.ZIPPZP.11445/302302-POG/1POG>

**strefa planistyczna**

PL.ZIPPZP.11445\_302302-POG\_1POG-16SR\_20251006T220000

**identyfier**

<https://www.gov.pl/zagospodarowanieprzestrzenne/app/StrefaPlanistyczna/PL.ZIPPZP.11445/302302-POG/1POG-16SR/20251006T220000>

**przestrzen nazw**

PL.ZIPPZP.11445/302302-POG

**lokalny id**

1POG-16SR

**wersja id**

20251006T220000

**poczatek wersji obiektu**

2025-10-06T22:00

**nazwa**

strefa produkcji rolniczej

**oznaczenie**

16SR

**symbol**

SR

**obowiazuje od**

2025-10-06

**obowiazuje do**

obecnie

**status**

w opracowaniu  
<https://inspire.ec.europa.eu/codelist/ProcessStepGeneralValue/elaboration>

**charakter ustalenia**

ogólnie wiążące  
<https://inspire.ec.europa.eu/codelist/RegulationNatureValue/generallyBinding>

**profil podstawowy**

teren produkcji w gospodarstwach rolnych  
teren wielkotowarowej produkcji rolnej  
teren akwakultury i obsługi rybactwa  
teren komunikacji  
teren ogrodów działkowych  
teren infrastruktury technicznej

**maksymalna nadziemna intensywnosc zabudowy**

0.1

**maksymalny udzial powierzchni zabudowy**

10%

**maksymalna wysokosc zabudowy**

7.0 m

**minimalny udzial powierzchni biologicznie czynnej**

30%

**geometria**



**plan**

<https://www.gov.pl/zagospodarowanieprzestrzenne/app/AktPlanowaniaPrzestrzennego/PL.ZIPPZP.11445/302302-POG/1POG>

**strefa planistyczna**

PL.ZIPPZP.11445\_302302-POG\_1POG-16SN\_20251006T220000

**identyfier**

<https://www.gov.pl/zagospodarowanieprzestrzenne/app/StrefaPlanistyczna/PL.ZIPPZP.11445/302302-POG/1POG-16SN/20251006T220000>

**przestrzen nazw**

PL.ZIPPZP.11445/302302-POG

**lokalny id**

1POG-16SN

**wersja id**

20251006T220000

**poczatek wersji obiektu**

2025-10-06T22:00

**nazwa**

strefa zieleni i rekreacji

**oznaczenie**

16SN

**symbol**

SN

**obowiazuje od**

2025-10-06

**obowiazuje do**

obecnie

**status**

w opracowaniu  
<https://inspire.ec.europa.eu/codelist/ProcessStepGeneralValue/elaboration>

**charakter ustalenia**

ogólnie wiążące  
<https://inspire.ec.europa.eu/codelist/RegulationNatureValue/generallyBinding>

**profil podstawowy**

teren zieleni urządzonej  
teren plaży  
teren wód  
teren komunikacji  
teren ogrodów działkowych  
teren infrastruktury technicznej

**maksymalna nadziemna intensywnosc zabudowy**

0.5

**maksymalny udzial powierzchni zabudowy**

25%

**maksymalna wysokosc zabudowy**

9.0 m

**minimalny udzial powierzchni biologicznie czynnej**

50%

**geometria**



**plan**

<https://www.gov.pl/zagospodarowanieprzestrzenne/app/AktPlanowaniaPrzestrzennego/PL.ZIPPZP.11445/302302-POG/1POG>

**strefa planistyczna**

PL.ZIPPZP.11445\_302302-POG\_1POG-17SZ\_20251006T220000

**identyfier**

<https://www.gov.pl/zagospodarowanieprzestrzenne/app/StrefaPlanistyczna/PL.ZIPPZP.11445/302302-POG/1POG-17SZ/20251006T220000>

**przestrzen nazw**

PL.ZIPPZP.11445/302302-POG

**lokalny id**

1POG-17SZ

**wersja id**

20251006T220000

**poczatek wersji obiektu**

2025-10-06T22:00

**nazwa**

strefa wielofunkcyjna z zabudową zagrodową

**oznaczenie**

17SZ

**symbol**

SZ

**obowiazuje od**

2025-10-06

**obowiazuje do**

obecnie

**status**

w opracowaniu  
<https://inspire.ec.europa.eu/codelist/ProcessStepGeneralValue/elaboration>

**charakter ustalenia**

ogólnie wiążące  
<https://inspire.ec.europa.eu/codelist/RegulationNatureValue/generallyBinding>

**profil podstawowy**

teren zabudowy zagrodowej  
teren produkcji w gospodarstwach rolnych  
teren akwakultury i obsługi rybactwa  
teren komunikacji  
teren zieleni urządzonej  
teren ogrodów działkowych  
teren infrastruktury technicznej

**maksymalna nadziemna intensywnosc zabudowy**

0.6

**maksymalny udzial powierzchni zabudowy**

30%

**maksymalna wysokosc zabudowy**

9.0 m

**minimalny udzial powierzchni biologicznie czynnej**

40%

**geometria**



**plan**

<https://www.gov.pl/zagospodarowanieprzestrzenne/app/AktPlanowaniaPrzestrzennego/PL.ZIPPZP.11445/302302-POG/1POG>

**strefa planistyczna**

PL.ZIPPZP.11445\_302302-POG\_1POG-17SJ\_20251006T220000

**identyfier**

<https://www.gov.pl/zagospodarowanieprzestrzenne/app/StrefaPlanistyczna/PL.ZIPPZP.11445/302302-POG/1POG-17SJ/20251006T220000>

**przestrzen nazw**

PL.ZIPPZP.11445/302302-POG

**lokalny id**

1POG-17SJ

**wersja id**

20251006T220000

**początek wersji obiektu**

2025-10-06T22:00

**nazwa**

strefa wielofunkcyjna z zabudową mieszkaniową jednorodzinną

**oznaczenie**

17SJ

**symbol**

SJ

**obowiązuje od**

2025-10-06

**obowiązuje do**

obecnie

**status**

w opracowaniu  
<https://inspire.ec.europa.eu/codelist/ProcessStepGeneralValue/elaboration>

**charakter ustalenia**

ogólnie wiążące  
<https://inspire.ec.europa.eu/codelist/RegulationNatureValue/generallyBinding>

**profil podstawowy**

teren zabudowy mieszkaniowej jednorodzinnej  
 teren usług  
 teren komunikacji  
 teren zieleni urządzonej  
 teren ogrodów działkowych  
 teren infrastruktury technicznej

**maksymalna nadziemna intensywnosc zabudowy**

0.6

**maksymalny udział powierzchni zabudowy**

30%

**maksymalna wysokość zabudowy**

9.0 m

**minimalny udział powierzchni biologicznie czynnej**

40%

**geometria**



**plan**

<https://www.gov.pl/zagospodarowanieprzestrzenne/app/AktPlanowaniaPrzestrzennego/PL.ZIPPZP.11445/302302-POG/1POG>

**strefa planistyczna**

PL.ZIPPZP.11445\_302302-POG\_1POG-17SP\_20251006T220000

**identyfier**

<https://www.gov.pl/zagospodarowanieprzestrzenne/app/StrefaPlanistyczna/PL.ZIPPZP.11445/302302-POG/1POG-17SP/20251006T220000>

**przestrzen nazw**

PL.ZIPPZP.11445/302302-POG

**lokalny id**

1POG-17SP

**wersja id**

20251006T220000

**poczatek wersji obiektu**

2025-10-06T22:00

**nazwa**

strefa gospodarcza

**oznaczenie**

17SP

**symbol**

SP

**obowiazuje od**

2025-10-06

**obowiazuje do**

obecnie

**status**

w opracowaniu  
<https://inspire.ec.europa.eu/codelist/ProcessStepGeneralValue/elaboration>

**charakter ustalenia**

ogólnie wiążące  
<https://inspire.ec.europa.eu/codelist/RegulationNatureValue/generallyBinding>

**profil podstawowy**

teren produkcji  
teren komunikacji  
teren zieleni urządzonej  
teren ogrodów działkowych  
teren infrastruktury technicznej

**profil dodatkowy**

teren usług

**maksymalna nadziemna intensywnosc zabudowy**

0.8

**maksymalny udzial powierzchni zabudowy**

40%

**maksymalna wysokosc zabudowy**

15.0 m

**minimalny udzial powierzchni biologicznie czynnej**

20%

**geometria**





**plan**

<https://www.gov.pl/zagospodarowanieprzestrzenne/app/AktPlanowaniaPrzestrzennego/PL.ZIPPZP.11445/302302-POG/1POG>

**strefa planistyczna**

PL.ZIPPZP.11445\_302302-POG\_1POG-17SU\_20251006T220000

**identyfier**

<https://www.gov.pl/zagospodarowanieprzestrzenne/app/StrefaPlanistyczna/PL.ZIPPZP.11445/302302-POG/1POG-17SU/20251006T220000>

**przestrzen nazw**

PL.ZIPPZP.11445/302302-POG

**lokalny id**

1POG-17SU

**wersja id**

20251006T220000

**poczatek wersji obiektu**

2025-10-06T22:00

**nazwa**

strefa usługowa

**oznaczenie**

17SU

**symbol**

SU

**obowiazuje od**

2025-10-06

**obowiazuje do**

obecnie

**status**

w opracowaniu  
<https://inspire.ec.europa.eu/codelist/ProcessStepGeneralValue/elaboration>

**charakter ustalenia**

ogólnie wiążące  
<https://inspire.ec.europa.eu/codelist/RegulationNatureValue/generallyBinding>

**profil podstawowy**

teren usług  
teren komunikacji  
teren zieleni urządzonej  
teren ogrodów działkowych  
teren infrastruktury technicznej

**maksymalna nadziemna intensywnosc zabudowy**

0.3

**maksymalny udzial powierzchni zabudowy**

15%

**maksymalna wysokosc zabudowy**

9.0 m

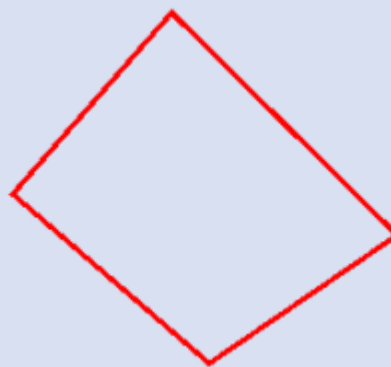
**minimalny udzial powierzchni biologicznie czynnej**

40%

**geometria**

Nie można pobrać podglądu podkładu mapowego. Usługa WMTS jest teraz niedostępna.





**plan** <https://www.gov.pl/zagospodarowanieprzestrzenne/app/AktPlanowaniaPrzestrzennego/PL.ZIPPZP.11445/302302-POG/1POG>

**strefa planistyczna** PL.ZIPPZP.11445\_302302-POG\_1POG-17SR\_20251006T220000

**identyfier** <https://www.gov.pl/zagospodarowanieprzestrzenne/app/StrefaPlanistyczna/PL.ZIPPZP.11445/302302-POG/1POG-17SR/20251006T220000>

**przestrzen nazw** PL.ZIPPZP.11445/302302-POG

**lokalny id** 1POG-17SR

**wersja id** 20251006T220000

**poczatek wersji obiektu** 2025-10-06T22:00

**nazwa** strefa produkcji rolniczej

**oznaczenie** 17SR

**symbol** SR

**obowiazuje od** 2025-10-06

**obowiazuje do** obecnie

**status** w opracowaniu  
<https://inspire.ec.europa.eu/codelist/ProcessStepGeneralValue/elaboration>

**charakter ustalenia** ogólnie wiążące  
<https://inspire.ec.europa.eu/codelist/RegulationNatureValue/generallyBinding>

**profil podstawowy** teren produkcji w gospodarstwach rolnych  
teren wielkotowarowej produkcji rolnej  
teren akwakultury i obsługi rybactwa  
teren komunikacji  
teren ogrodów działkowych  
teren infrastruktury technicznej

**maksymalna nadziemna intensywnosc zabudowy** 0.1

**maksymalny udzial powierzchni zabudowy** 10%

**maksymalna wysokosc zabudowy** 7.0 m

**minimalny udzial powierzchni biologicznie czynnej** 30%

**geometria**  
Nie można pobrać podglądu  
podkładu mapowego. Usługa WMTS

jest teraz niedostępna.



**plan**

<https://www.gov.pl/zagospodarowanieprzestrzenne/app/AktPlanowaniaPrzestrzennego/PL.ZIPPZP.11445/302302-POG/1POG>

**strefa planistyczna**

PL.ZIPPZP.11445\_302302-POG\_1POG-17SO\_20251006T220000

**identyfier**

<https://www.gov.pl/zagospodarowanieprzestrzenne/app/StrefaPlanistyczna/PL.ZIPPZP.11445/302302-POG/1POG-17SO/20251006T220000>

**przestrzen nazw**

PL.ZIPPZP.11445/302302-POG

**lokalny id**

1POG-17SO

**wersja id**

20251006T220000

**poczatek wersji obiektu**

2025-10-06T22:00

**nazwa**

strefa otwarta

**oznaczenie**

17SO

**symbol**

SO

**obowiazuje od**

2025-10-06

**obowiazuje do**

obecnie

**status**

w opracowaniu  
<https://inspire.ec.europa.eu/codelist/ProcessStepGeneralValue/elaboration>

**charakter ustalenia**

ogólnie wiążące  
<https://inspire.ec.europa.eu/codelist/RegulationNatureValue/generallyBinding>

**profil podstawowy**

teren rolnictwa z zakazem zabudowy  
teren lasu  
teren zieleni naturalnej  
teren wód  
teren komunikacji  
teren ogrodów działkowych  
teren infrastruktury technicznej

**maksymalna nadziemna intensywnosc zabudowy**

0

**maksymalny udzial powierzchni zabudowy**

0%

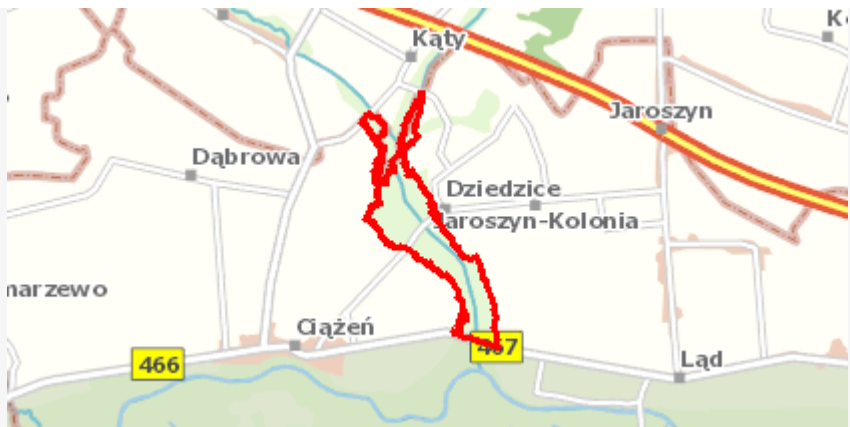
**maksymalna wysokosc zabudowy**

0.0 m

**minimalny udzial powierzchni biologicznie czynnej**

100%

**geometria**



**plan**

<https://www.gov.pl/zagospodarowanieprzestrzenne/app/AktPlanowaniaPrzestrzennego/PL.ZIPPZP.11445/302302-POG/1POG>

**strefa planistyczna**

PL.ZIPPZP.11445\_302302-POG\_1POG-17SN\_20251006T220000

**identyfier**

<https://www.gov.pl/zagospodarowanieprzestrzenne/app/StrefaPlanistyczna/PL.ZIPPZP.11445/302302-POG/1POG-17SN/20251006T220000>

**przestrzen nazw**

PL.ZIPPZP.11445/302302-POG

**lokalny id**

1POG-17SN

**wersja id**

20251006T220000

**poczatek wersji obiektu**

2025-10-06T22:00

**nazwa**

strefa zieleni i rekreacji

**oznaczenie**

17SN

**symbol**

SN

**obowiazuje od**

2025-10-06

**obowiazuje do**

obecnie

**status**

w opracowaniu  
<https://inspire.ec.europa.eu/codelist/ProcessStepGeneralValue/elaboration>

**charakter ustalenia**

ogólnie wiążące  
<https://inspire.ec.europa.eu/codelist/RegulationNatureValue/generallyBinding>

**profil podstawowy**

teren zieleni urządzonej  
 teren plaży  
 teren wód  
 teren komunikacji  
 teren ogrodów działkowych  
 teren infrastruktury technicznej


**profil dodatkowy**

teren usług sportu i rekreacji  
 teren usług kultury i rozrywki  
 teren usług handlu detalicznego  
 teren usług gastronomii  
 teren usług turystyki  
 teren usług nauki  
 teren usług edukacji  
 teren usług zdrowia i pomocy społecznej  
 teren zieleni naturalnej  
 teren lasu

**maksymalna nadziemna**

0.1

<b>intensywnosc zabudowy</b>	
<b>maksymalny udzial powierzchni zabudowy</b>	10%
<b>maksymalna wysokosc zabudowy</b>	8.0 m
<b>minimalny udzial powierzchni biologicznie czynnej</b>	70%
<b>geometria</b>	
<b>plan</b>	<a href="https://www.gov.pl/zagospodarowanieprzestrzenne/app/AktPlanowaniaPrzestrzennego/PL.ZIPPZP.11445/302302-POG/1POG">https://www.gov.pl/zagospodarowanieprzestrzenne/app/AktPlanowaniaPrzestrzennego/PL.ZIPPZP.11445/302302-POG/1POG</a>
<b>strefa planistyczna</b>	PL.ZIPPZP.11445_302302-POG_1POG-18SZ_20251006T220000
<b>identfier</b>	<a href="https://www.gov.pl/zagospodarowanieprzestrzenne/app/StrefaPlanistyczna/PL.ZIPPZP.11445/302302-POG/1POG-18SZ/20251006T220000">https://www.gov.pl/zagospodarowanieprzestrzenne/app/StrefaPlanistyczna/PL.ZIPPZP.11445/302302-POG/1POG-18SZ/20251006T220000</a>
<b>przestrzen nazw</b>	PL.ZIPPZP.11445/302302-POG
<b>lokalny id</b>	1POG-18SZ
<b>wersja id</b>	20251006T220000
<b>poczatek wersji obiektu</b>	2025-10-06T22:00
<b>nazwa</b>	strefa wielofunkcyjna z zabudową zagrodową
<b>oznaczenie</b>	18SZ
<b>symbol</b>	SZ
<b>obowiazuje od</b>	2025-10-06
<b>obowiazuje do</b>	obecnie
<b>status</b>	w opracowaniu <a href="https://inspire.ec.europa.eu/codelist/ProcessStepGeneralValue/elaboration">https://inspire.ec.europa.eu/codelist/ProcessStepGeneralValue/elaboration</a>
<b>charakter ustalenia</b>	ogólnie wiążące <a href="https://inspire.ec.europa.eu/codelist/RegulationNatureValue/generallyBinding">https://inspire.ec.europa.eu/codelist/RegulationNatureValue/generallyBinding</a>
<b>profil podstawowy</b>	teren zabudowy zagrodowej teren produkcji w gospodarstwach rolnych teren akwakultury i obsługi rybactwa teren komunikacji teren zieleni urządzonej teren ogrodów działkowych teren infrastruktury technicznej
<b>maksymalna nadziemna intensywnosc zabudowy</b>	0.6

<b>maksymalny udział powierzchni zabudowy</b>	30%
<b>maksymalna wysokość zabudowy</b>	9.0 m
<b>minimalny udział powierzchni biologicznie czynnej</b>	40%
<b>geometria</b>	
<b>plan</b>	<a href="https://www.gov.pl/zagospodarowanieprzestrzenne/app/AktPlanowaniaPrzestrzennego/PL.ZIPPZP.11445/302302-POG/1POG">https://www.gov.pl/zagospodarowanieprzestrzenne/app/AktPlanowaniaPrzestrzennego/PL.ZIPPZP.11445/302302-POG/1POG</a>
<b>strefa planistyczna</b>	PL.ZIPPZP.11445_302302-POG_1POG-18SJ_20251006T220000
<b>identyfikator</b>	<a href="https://www.gov.pl/zagospodarowanieprzestrzenne/app/StrefaPlanistyczna/PL.ZIPPZP.11445/302302-POG/1POG-18SJ/20251006T220000">https://www.gov.pl/zagospodarowanieprzestrzenne/app/StrefaPlanistyczna/PL.ZIPPZP.11445/302302-POG/1POG-18SJ/20251006T220000</a>
<b>przestrzeń nazw</b>	PL.ZIPPZP.11445/302302-POG
<b>lokalny id</b>	1POG-18SJ
<b>wersja id</b>	20251006T220000
<b>początek wersji obiektu</b>	2025-10-06T22:00
<b>nazwa</b>	strefa wielofunkcyjna z zabudową mieszkaniową jednorodzinną
<b>oznaczenie</b>	18SJ
<b>symbol</b>	SJ
<b>obowiązuje od</b>	2025-10-06
<b>obowiązuje do</b>	obecnie
<b>status</b>	w opracowaniu <a href="https://inspire.ec.europa.eu/codelist/ProcessStepGeneralValue/elaboration">https://inspire.ec.europa.eu/codelist/ProcessStepGeneralValue/elaboration</a>
<b>charakter ustalenia</b>	ogólnie wiążące <a href="https://inspire.ec.europa.eu/codelist/RegulationNatureValue/generallyBinding">https://inspire.ec.europa.eu/codelist/RegulationNatureValue/generallyBinding</a>
<b>profil podstawowy</b>	teren zabudowy mieszkaniowej jednorodzinnej teren usług teren komunikacji teren zieleni urządzonej teren ogrodów działkowych teren infrastruktury technicznej
<b>maksymalna nadziemna intensywność zabudowy</b>	0.6
<b>maksymalny udział powierzchni zabudowy</b>	30%

<b>maksymalna wysokosc zabudowy</b>	9.0 m
<b>minimalny udzial powierzchni biologicznie czynnej</b>	40%
<b>geometria</b> Nie można pobrać podglądu podkładu mapowego. Usługa WMTS jest teraz niedostępna.	
<b>plan</b>	<a href="https://www.gov.pl/zagospodarowanieprzestrzenne/app/AktPlanowaniaPrzestrzennego/PL.ZIPPZP.11445/302302-POG/1POG">https://www.gov.pl/zagospodarowanieprzestrzenne/app/AktPlanowaniaPrzestrzennego/PL.ZIPPZP.11445/302302-POG/1POG</a>
<b>strefa planistyczna</b>	PL.ZIPPZP.11445_302302-POG_1POG-18SP_20251006T220000
<b>identfier</b>	<a href="https://www.gov.pl/zagospodarowanieprzestrzenne/app/StrefaPlanistyczna/PL.ZIPPZP.11445/302302-POG/1POG-18SP/20251006T220000">https://www.gov.pl/zagospodarowanieprzestrzenne/app/StrefaPlanistyczna/PL.ZIPPZP.11445/302302-POG/1POG-18SP/20251006T220000</a>
<b>przestrzen nazw</b>	PL.ZIPPZP.11445/302302-POG
<b>lokalny id</b>	1POG-18SP
<b>wersja id</b>	20251006T220000
<b>poczatek wersji obiektu</b>	2025-10-06T22:00
<b>nazwa</b>	strefa gospodarcza
<b>oznaczenie</b>	18SP
<b>symbol</b>	SP
<b>obowiazuje od</b>	2025-10-06
<b>obowiazuje do</b>	obecnie
<b>status</b>	w opracowaniu <a href="https://inspire.ec.europa.eu/codelist/ProcessStepGeneralValue/elaboration">https://inspire.ec.europa.eu/codelist/ProcessStepGeneralValue/elaboration</a>
<b>charakter ustalenia</b>	ogólnie wiążące <a href="https://inspire.ec.europa.eu/codelist/RegulationNatureValue/generallyBinding">https://inspire.ec.europa.eu/codelist/RegulationNatureValue/generallyBinding</a>
<b>profil podstawowy</b>	teren produkcji teren komunikacji teren zieleni urządzonej teren ogrodów działkowych teren infrastruktury technicznej
<b>profil dodatkowy</b>	teren usług teren lasu
<b>maksymalna nadziemna intensywnosc zabudowy</b>	0.8
<b>maksymalny udzial powierzchni zabudowy</b>	40%
<b>maksymalna wysokosc zabudowy</b>	18.0 m



minimalny udział powierzchni biologicznie czynnej	20%
geometria	
plan	<a href="https://www.gov.pl/zagospodarowanieprzestrzenne/app/AktPlanowaniaPrzestrzennego/PL.ZIPPZP.11445/302302-POG/1POG">https://www.gov.pl/zagospodarowanieprzestrzenne/app/AktPlanowaniaPrzestrzennego/PL.ZIPPZP.11445/302302-POG/1POG</a>
strefa planistyczna	PL.ZIPPZP.11445_302302-POG_1POG-18SU_20251006T220000
identfier	<a href="https://www.gov.pl/zagospodarowanieprzestrzenne/app/StrefaPlanistyczna/PL.ZIPPZP.11445/302302-POG/1POG-18SU/20251006T220000">https://www.gov.pl/zagospodarowanieprzestrzenne/app/StrefaPlanistyczna/PL.ZIPPZP.11445/302302-POG/1POG-18SU/20251006T220000</a>
przestrzen nazw	PL.ZIPPZP.11445/302302-POG
lokalny id	1POG-18SU
wersja id	20251006T220000
początek wersji obiektu	2025-10-06T22:00
nazwa	strefa usługowa
oznaczenie	18SU
symbol	SU
obowiązuje od	2025-10-06
obowiązuje do	obecnie
status	w opracowaniu <a href="https://inspire.ec.europa.eu/codelist/ProcessStepGeneralValue/elaboration">https://inspire.ec.europa.eu/codelist/ProcessStepGeneralValue/elaboration</a>
charakter ustalenia	ogólnie wiążące <a href="https://inspire.ec.europa.eu/codelist/RegulationNatureValue/generallyBinding">https://inspire.ec.europa.eu/codelist/RegulationNatureValue/generallyBinding</a>
profil podstawowy	teren usług teren komunikacji teren zieleni urządzonej teren ogrodów działkowych teren infrastruktury technicznej
maksymalna nadziemna intensywnosc zabudowy	0.3
maksymalny udział powierzchni zabudowy	15%
maksymalna wysokosc zabudowy	16.0 m
minimalny udział powierzchni biologicznie czynnej	40%
geometria	



**plan**

<https://www.gov.pl/zagospodarowanieprzestrzenne/app/AktPlanowaniaPrzestrzennego/PL.ZIPPZP.11445/302302-POG/1POG>

**strefa planistyczna**

PL.ZIPPZP.11445\_302302-POG\_1POG-18SO\_20251006T220000

**identyfier**

<https://www.gov.pl/zagospodarowanieprzestrzenne/app/StrefaPlanistyczna/PL.ZIPPZP.11445/302302-POG/1POG-18SO/20251006T220000>

**przestrzen nazw**

PL.ZIPPZP.11445/302302-POG

**lokalny id**

1POG-18SO

**wersja id**

20251006T220000

**poczatek wersji obiektu**

2025-10-06T22:00

**nazwa**

strefa otwarta

**oznaczenie**

18SO

**symbol**

SO

**obowiazuje od**

2025-10-06

**obowiazuje do**

obecnie

**status**

w opracowaniu  
<https://inspire.ec.europa.eu/codelist/ProcessStepGeneralValue/elaboration>

**charakter ustalenia**

ogólnie wiążące  
<https://inspire.ec.europa.eu/codelist/RegulationNatureValue/generallyBinding>

**profil podstawowy**

teren rolnictwa z zakazem zabudowy  
 teren lasu  
 teren zieleni naturalnej  
 teren wód  
 teren komunikacji  
 teren ogrodów działkowych  
 teren infrastruktury technicznej

**maksymalna nadziemna intensywnosc zabudowy**

0

**maksymalny udzial powierzchni zabudowy**

0%

**maksymalna wysokosc zabudowy**

0.0 m

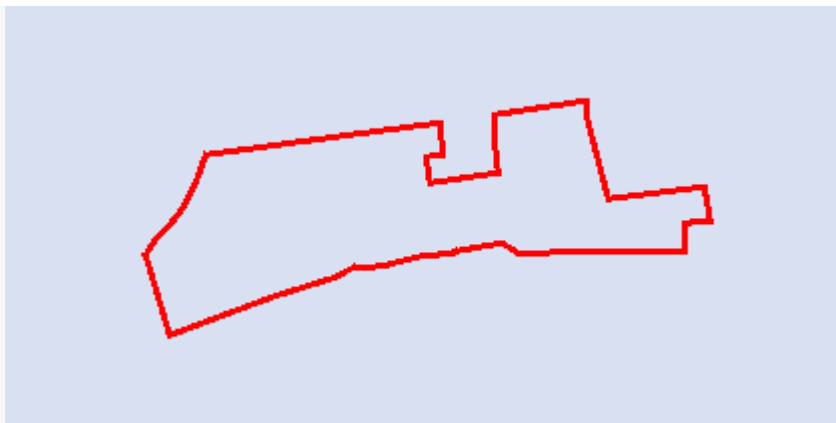
**minimalny udzial powierzchni biologicznie czynnej**

90%

**geometria**

Nie można pobrać podglądu

podkładu mapowego. Usługa WMTS jest teraz niedostępna.



**plan**

<https://www.gov.pl/zagospodarowanieprzestrzenne/app/AktPlanowaniaPrzestrzennego/PL.ZIPPZP.11445/302302-POG/1POG>

**strefa planistyczna**

PL.ZIPPZP.11445\_302302-POG\_1POG-18SR\_20251006T220000

**identyfier**

<https://www.gov.pl/zagospodarowanieprzestrzenne/app/StrefaPlanistyczna/PL.ZIPPZP.11445/302302-POG/1POG-18SR/20251006T220000>

**przestrzen nazw**

PL.ZIPPZP.11445/302302-POG

**lokalny id**

1POG-18SR

**wersja id**

20251006T220000

**poczatek wersji obiektu**

2025-10-06T22:00

**nazwa**

strefa produkcji rolniczej

**oznaczenie**

18SR

**symbol**

SR

**obowiazuje od**

2025-10-06

**obowiazuje do**

obecnie

**status**

w opracowaniu  
<https://inspire.ec.europa.eu/codelist/ProcessStepGeneralValue/elaboration>

**charakter ustalenia**

ogólnie wiążące  
<https://inspire.ec.europa.eu/codelist/RegulationNatureValue/generallyBinding>

**profil podstawowy**

teren produkcji w gospodarstwach rolnych  
teren wielkotowarowej produkcji rolnej  
teren akwakultury i obsługi rybactwa  
teren komunikacji  
teren ogrodów działkowych  
teren infrastruktury technicznej

**maksymalna nadziemna intensywnosc zabudowy**

0.2

**maksymalny udzial powierzchni zabudowy**

20%

**maksymalna wysokosc zabudowy**

9.0 m

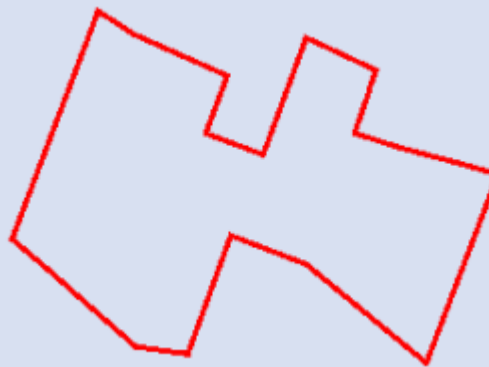
**minimalny udzial powierzchni biologicznie czynnej**

50%

**geometria**

Nie można pobrać podglądu podkładu mapowego. Usługa WMTS

jest teraz niedostępna.



**plan**

<https://www.gov.pl/zagospodarowanieprzestrzenne/app/AktPlanowaniaPrzestrzennego/PL.ZIPPZP.11445/302302-POG/1POG>

**strefa planistyczna**

PL.ZIPPZP.11445\_302302-POG\_1POG-18SN\_20251006T220000

**identyfier**

<https://www.gov.pl/zagospodarowanieprzestrzenne/app/StrefaPlanistyczna/PL.ZIPPZP.11445/302302-POG/1POG-18SN/20251006T220000>

**przestrzen nazw**

PL.ZIPPZP.11445/302302-POG

**lokalny id**

1POG-18SN

**wersja id**

20251006T220000

**poczatek wersji obiektu**

2025-10-06T22:00

**nazwa**

strefa zieleni i rekreacji

**oznaczenie**

18SN

**symbol**

SN

**obowiazuje od**

2025-10-06

**obowiazuje do**

obecnie

**status**

w opracowaniu  
<https://inspire.ec.europa.eu/codelist/ProcessStepGeneralValue/elaboration>

**charakter ustalenia**

ogólnie wiążące  
<https://inspire.ec.europa.eu/codelist/RegulationNatureValue/generallyBinding>

**profil podstawowy**

teren zieleni urządzonej  
teren plaży  
teren wód  
teren komunikacji  
teren ogrodów działkowych  
teren infrastruktury technicznej

**profil dodatkowy**

teren usług sportu i rekreacji  
teren usług kultury i rozrywki  
teren usług handlu detalicznego  
teren usług gastronomii  
teren usług turystyki  
teren usług nauki  
teren usług edukacji  
teren usług zdrowia i pomocy społecznej

**maksymalna nadziemna intensywnosc zabudowy**

0.5

**maksymalny udzial powierzchni**

zabudowy	25%
maksymalna wysokość zabudowy	9.0 m
minimalny udział powierzchni biologicznie czynnej	50%
geometria	
plan	<a href="https://www.gov.pl/zagospodarowanieprzestrzenne/app/AktPlanowaniaPrzestrzennego/PL.ZIPPZP.11445/302302-POG/1POG">https://www.gov.pl/zagospodarowanieprzestrzenne/app/AktPlanowaniaPrzestrzennego/PL.ZIPPZP.11445/302302-POG/1POG</a>
strefa planistyczna	PL.ZIPPZP.11445_302302-POG_1POG-19SZ_20251006T220000
identyfikator	<a href="https://www.gov.pl/zagospodarowanieprzestrzenne/app/StrefaPlanistyczna/PL.ZIPPZP.11445/302302-POG/1POG-19SZ/20251006T220000">https://www.gov.pl/zagospodarowanieprzestrzenne/app/StrefaPlanistyczna/PL.ZIPPZP.11445/302302-POG/1POG-19SZ/20251006T220000</a>
przestrzeń nazw	PL.ZIPPZP.11445/302302-POG
lokalny id	1POG-19SZ
wersja id	20251006T220000
początek wersji obiektu	2025-10-06T22:00
nazwa	strefa wielofunkcyjna z zabudową zagrodową
oznaczenie	19SZ
symbol	SZ
obowiązuje od	2025-10-06
obowiązuje do	obecnie
status	w opracowaniu <a href="https://inspire.ec.europa.eu/codelist/ProcessStepGeneralValue/elaboration">https://inspire.ec.europa.eu/codelist/ProcessStepGeneralValue/elaboration</a>
charakter ustalenia	ogólnie wiążące <a href="https://inspire.ec.europa.eu/codelist/RegulationNatureValue/generallyBinding">https://inspire.ec.europa.eu/codelist/RegulationNatureValue/generallyBinding</a>
profil podstawowy	teren zabudowy zagrodowej teren produkcji w gospodarstwach rolnych teren akwakultury i obsługi rybactwa teren komunikacji teren zieleni urządzonej teren ogrodów działkowych teren infrastruktury technicznej
maksymalna nadziemna intensywność zabudowy	0.7
maksymalny udział powierzchni zabudowy	35%

<b>maksymalna wysokosc zabudowy</b>	9.0 m
<b>minimalny udzial powierzchni biologicznie czynnej</b>	30%
<b>geometria</b>	
<b>plan</b>	<a href="https://www.gov.pl/zagospodarowanieprzestrzenne/app/AktPlanowaniaPrzestrzennego/PL.ZIPPZP.11445/302302-POG/1POG">https://www.gov.pl/zagospodarowanieprzestrzenne/app/AktPlanowaniaPrzestrzennego/PL.ZIPPZP.11445/302302-POG/1POG</a>
<b>strefa planistyczna</b>	PL.ZIPPZP.11445_302302-POG_1POG-19SJ_20251006T220000
<b>identfier</b>	<a href="https://www.gov.pl/zagospodarowanieprzestrzenne/app/StrefaPlanistyczna/PL.ZIPPZP.11445/302302-POG/1POG-19SJ/20251006T220000">https://www.gov.pl/zagospodarowanieprzestrzenne/app/StrefaPlanistyczna/PL.ZIPPZP.11445/302302-POG/1POG-19SJ/20251006T220000</a>
<b>przestrzen nazw</b>	PL.ZIPPZP.11445/302302-POG
<b>lokalny id</b>	1POG-19SJ
<b>wersja id</b>	20251006T220000
<b>początek wersji obiektu</b>	2025-10-06T22:00
<b>nazwa</b>	strefa wielofunkcyjna z zabudową mieszkaniową jednorodzinną
<b>oznaczenie</b>	19SJ
<b>symbol</b>	SJ
<b>obowiązuje od</b>	2025-10-06
<b>obowiązuje do</b>	obecnie
<b>status</b>	w opracowaniu <a href="https://inspire.ec.europa.eu/codelist/ProcessStepGeneralValue/elaboration">https://inspire.ec.europa.eu/codelist/ProcessStepGeneralValue/elaboration</a>
<b>charakter ustalenia</b>	ogólnie wiążące <a href="https://inspire.ec.europa.eu/codelist/RegulationNatureValue/generallyBinding">https://inspire.ec.europa.eu/codelist/RegulationNatureValue/generallyBinding</a>
<b>profil podstawowy</b>	teren zabudowy mieszkaniowej jednorodzinnej teren usług teren komunikacji teren zieleni urządzonej teren ogrodów działkowych teren infrastruktury technicznej
<b>maksymalna nadziemna intensywnosc zabudowy</b>	0.5
<b>maksymalny udzial powierzchni zabudowy</b>	25%
<b>maksymalna wysokosc zabudowy</b>	9.0 m
<b>minimalny udzial powierzchni</b>	



<b>biologicznie czynnej</b>	50%
<b>geometria</b> Nie można pobrać podglądu podkładu mapowego. Usługa WMTS jest teraz niedostępna.	
<b>plan</b>	<a href="https://www.gov.pl/zagospodarowanieprzestrzenne/app/AktPlanowaniaPrzestrzennego/PL.ZIPPZP.11445/302302-POG/1POG">https://www.gov.pl/zagospodarowanieprzestrzenne/app/AktPlanowaniaPrzestrzennego/PL.ZIPPZP.11445/302302-POG/1POG</a>
<b>strefa planistyczna</b>	PL.ZIPPZP.11445_302302-POG_1POG-19SP_20251006T220000
<b>identfier</b>	<a href="https://www.gov.pl/zagospodarowanieprzestrzenne/app/StrefaPlanistyczna/PL.ZIPPZP.11445/302302-POG/1POG-19SP/20251006T220000">https://www.gov.pl/zagospodarowanieprzestrzenne/app/StrefaPlanistyczna/PL.ZIPPZP.11445/302302-POG/1POG-19SP/20251006T220000</a>
<b>przestrzen nazw</b>	PL.ZIPPZP.11445/302302-POG
<b>lokalny id</b>	1POG-19SP
<b>wersja id</b>	20251006T220000
<b>poczatek wersji obiektu</b>	2025-10-06T22:00
<b>nazwa</b>	strefa gospodarcza
<b>oznaczenie</b>	19SP
<b>symbol</b>	SP
<b>obowiazuje od</b>	2025-10-06
<b>obowiazuje do</b>	obecnie
<b>status</b>	w opracowaniu <a href="https://inspire.ec.europa.eu/codelist/ProcessStepGeneralValue/elaboration">https://inspire.ec.europa.eu/codelist/ProcessStepGeneralValue/elaboration</a>
<b>charakter ustalenia</b>	ogólnie wiążące <a href="https://inspire.ec.europa.eu/codelist/RegulationNatureValue/generallyBinding">https://inspire.ec.europa.eu/codelist/RegulationNatureValue/generallyBinding</a>
<b>profil podstawowy</b>	teren produkcji teren komunikacji teren zieleni urządzonej teren ogrodów działkowych teren infrastruktury technicznej
<b>profil dodatkowy</b>	teren usług teren lasu
<b>maksymalna nadziemna intensywnosc zabudowy</b>	0.6
<b>maksymalny udzial powierzchni zabudowy</b>	30%
<b>maksymalna wysokosc zabudowy</b>	9.0 m
<b>minimalny udzial powierzchni biologicznie czynnej</b>	30%

geometria



plan

<https://www.gov.pl/zagospodarowanieprzestrzenne/app/AktPlanowaniaPrzestrzennego/PL.ZIPPZP.11445/302302-POG/1POG>

strefa planistyczna

PL.ZIPPZP.11445\_302302-POG\_1POG-19SU\_20251006T220000

identyfier

<https://www.gov.pl/zagospodarowanieprzestrzenne/app/StrefaPlanistyczna/PL.ZIPPZP.11445/302302-POG/1POG-19SU/20251006T220000>

przestrzen nazw

PL.ZIPPZP.11445/302302-POG

lokalny id

1POG-19SU

wersja id

20251006T220000

poczatek wersji obiektu

2025-10-06T22:00

nazwa

strefa usługowa

oznaczenie

19SU

symbol

SU

obowiazuje od

2025-10-06

obowiazuje do

obecnie

status

w opracowaniu  
<https://inspire.ec.europa.eu/codelist/ProcessStepGeneralValue/elaboration>

charakter ustalenia

ogólnie wiążące  
<https://inspire.ec.europa.eu/codelist/RegulationNatureValue/generallyBinding>

profil podstawowy

teren usług  
teren komunikacji  
teren zieleni urządzonej  
teren ogrodów działkowych  
teren infrastruktury technicznej

maksymalna nadziemna intensywnosc zabudowy

0.3

maksymalny udzial powierzchni zabudowy

30%

maksymalna wysokosc zabudowy

9.0 m

minimalny udzial powierzchni biologicznie czynnej

30%

geometria



**plan**

<https://www.gov.pl/zagospodarowanieprzestrzenne/app/AktPlanowaniaPrzestrzennego/PL.ZIPPZP.11445/302302-POG/1POG>

**strefa planistyczna**

PL.ZIPPZP.11445\_302302-POG\_1POG-19SO\_20251006T220000

**identyfier**

<https://www.gov.pl/zagospodarowanieprzestrzenne/app/StrefaPlanistyczna/PL.ZIPPZP.11445/302302-POG/1POG-19SO/20251006T220000>

**przestrzen nazw**

PL.ZIPPZP.11445/302302-POG

**lokalny id**

1POG-19SO

**wersja id**

20251006T220000

**poczatek wersji obiektu**

2025-10-06T22:00

**nazwa**

strefa otwarta

**oznaczenie**

19SO

**symbol**

SO

**obowiazuje od**

2025-10-06

**obowiazuje do**

obecnie

**status**

w opracowaniu  
<https://inspire.ec.europa.eu/codelist/ProcessStepGeneralValue/elaboration>

**charakter ustalenia**

ogólnie wiążące  
<https://inspire.ec.europa.eu/codelist/RegulationNatureValue/generallyBinding>

**profil podstawowy**

teren rolnictwa z zakazem zabudowy  
teren lasu  
teren zieleni naturalnej  
teren wód  
teren komunikacji  
teren ogrodów działkowych  
teren infrastruktury technicznej

**maksymalna nadziemna intensywnosc zabudowy**

0

**maksymalny udzial powierzchni zabudowy**

0%

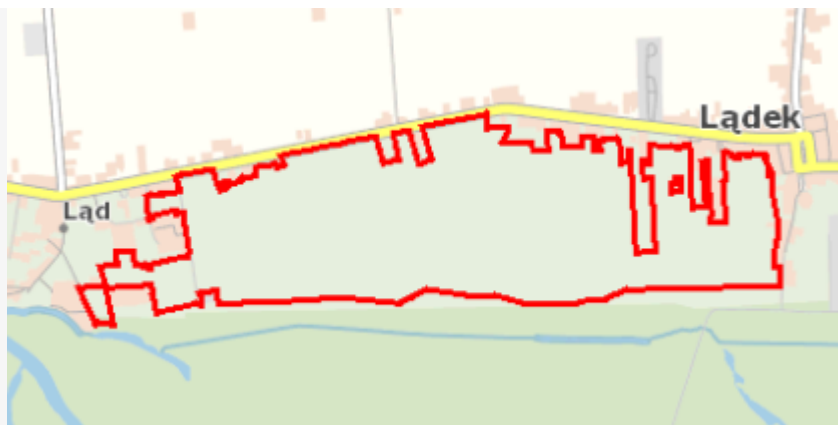
**maksymalna wysokosc zabudowy**

0.0 m

**minimalny udzial powierzchni biologicznie czynnej**

90%

**geometria**



**plan**

<https://www.gov.pl/zagospodarowanieprzestrzenne/app/AktPlanowaniaPrzestrzennego/PL.ZIPPZP.11445/302302-POG/1POG>

**strefa planistyczna**

PL.ZIPPZP.11445\_302302-POG\_1POG-19SR\_20251006T220000

**identfier**

<https://www.gov.pl/zagospodarowanieprzestrzenne/app/StrefaPlanistyczna/PL.ZIPPZP.11445/302302-POG/1POG-19SR/20251006T220000>

**przestrzen nazw**

PL.ZIPPZP.11445/302302-POG

**lokalny id**

1POG-19SR

**wersja id**

20251006T220000

**poczatek wersji obiektu**

2025-10-06T22:00

**nazwa**

strefa produkcji rolniczej

**oznaczenie**

19SR

**symbol**

SR

**obowiazuje od**

2025-10-06

**obowiazuje do**

obecnie

**status**

w opracowaniu  
<https://inspire.ec.europa.eu/codelist/ProcessStepGeneralValue/elaboration>

**charakter ustalenia**

ogólnie wiążące  
<https://inspire.ec.europa.eu/codelist/RegulationNatureValue/generallyBinding>

**profil podstawowy**

teren produkcji w gospodarstwach rolnych  
 teren wielkotowarowej produkcji rolnej  
 teren akwakultury i obsługi rybactwa  
 teren komunikacji  
 teren ogrodów działkowych  
 teren infrastruktury technicznej

**maksymalna nadziemna intensywnosc zabudowy**

0

**maksymalny udzial powierzchni zabudowy**

0%

**maksymalna wysokosc zabudowy**

5.0 m

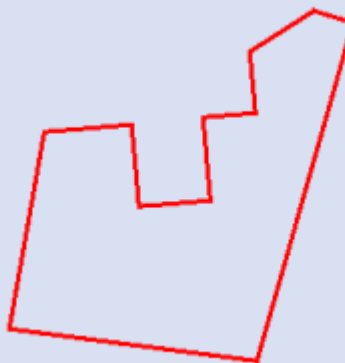
**minimalny udzial powierzchni biologicznie czynnej**

30%

**geometria**

Nie można pobrać podglądu podkładu mapowego. Usługa WMTS

jest teraz niedostępna.



**plan**

<https://www.gov.pl/zagospodarowanieprzestrzenne/app/AktPlanowaniaPrzestrzennego/PL.ZIPPZP.11445/302302-POG/1POG>

**strefa planistyczna**

PL.ZIPPZP.11445\_302302-POG\_1POG-19SN\_20251006T220000

**identyfier**

<https://www.gov.pl/zagospodarowanieprzestrzenne/app/StrefaPlanistyczna/PL.ZIPPZP.11445/302302-POG/1POG-19SN/20251006T220000>

**przestrzen nazw**

PL.ZIPPZP.11445/302302-POG

**lokalny id**

1POG-19SN

**wersja id**

20251006T220000

**poczatek wersji obiektu**

2025-10-06T22:00

**nazwa**

strefa zieleni i rekreacji

**oznaczenie**

19SN

**symbol**

SN

**obowiazuje od**

2025-10-06

**obowiazuje do**

obecnie

**status**

w opracowaniu  
<https://inspire.ec.europa.eu/codelist/ProcessStepGeneralValue/elaboration>

**charakter ustalenia**

ogólnie wiążące  
<https://inspire.ec.europa.eu/codelist/RegulationNatureValue/generallyBinding>

**profil podstawowy**

teren zieleni urządzonej  
teren plaży  
teren wód  
teren komunikacji  
teren ogrodów działkowych  
teren infrastruktury technicznej

**profil dodatkowy**

teren usług sportu i rekreacji  
teren usług kultury i rozrywki  
teren usług turystyki  
teren usług nauki  
teren usług edukacji  
teren usług zdrowia i pomocy społecznej  
teren zieleni naturalnej  
teren lasu


**maksymalna nadziemna intensywnosc zabudowy**

0.3

**maksymalny udzial powierzchni**

zabudowy	14%
maksymalna wysokość zabudowy	18.0 m
minimalny udział powierzchni biologicznie czynnej	50%
geometria	
plan	<a href="https://www.gov.pl/zagospodarowanieprzestrzenne/app/AktPlanowaniaPrzestrzennego/PL.ZIPPZP.11445/302302-POG/1POG">https://www.gov.pl/zagospodarowanieprzestrzenne/app/AktPlanowaniaPrzestrzennego/PL.ZIPPZP.11445/302302-POG/1POG</a>
strefa planistyczna	PL.ZIPPZP.11445_302302-POG_1POG-20SZ_20251006T220000
identyfikator	<a href="https://www.gov.pl/zagospodarowanieprzestrzenne/app/StrefaPlanistyczna/PL.ZIPPZP.11445/302302-POG/1POG-20SZ/20251006T220000">https://www.gov.pl/zagospodarowanieprzestrzenne/app/StrefaPlanistyczna/PL.ZIPPZP.11445/302302-POG/1POG-20SZ/20251006T220000</a>
przestrzeń nazw	PL.ZIPPZP.11445/302302-POG
lokalny id	1POG-20SZ
wersja id	20251006T220000
początek wersji obiektu	2025-10-06T22:00
nazwa	strefa wielofunkcyjna z zabudową zagrodową
oznaczenie	20SZ
symbol	SZ
obowiązuje od	2025-10-06
obowiązuje do	obecnie
status	w opracowaniu <a href="https://inspire.ec.europa.eu/codelist/ProcessStepGeneralValue/elaboration">https://inspire.ec.europa.eu/codelist/ProcessStepGeneralValue/elaboration</a>
charakter ustalenia	ogólnie wiążące <a href="https://inspire.ec.europa.eu/codelist/RegulationNatureValue/generallyBinding">https://inspire.ec.europa.eu/codelist/RegulationNatureValue/generallyBinding</a>
profil podstawowy	teren zabudowy zagrodowej teren produkcji w gospodarstwach rolnych teren akwakultury i obsługi rybactwa teren komunikacji teren zieleni urządzonej teren ogrodów działkowych teren infrastruktury technicznej
maksymalna nadziemna intensywność zabudowy	0.6
maksymalny udział powierzchni zabudowy	30%



<b>maksymalna wysokosc zabudowy</b>	9.0 m
<b>minimalny udzial powierzchni biologicznie czynnej</b>	40%
<b>geometria</b> Nie można pobrać podglądu podkładu mapowego. Usługa WMTS jest teraz niedostępna.	
<b>plan</b>	<a href="https://www.gov.pl/zagospodarowanieprzestrzenne/app/AktPlanowaniaPrzestrzennego/PL.ZIPPZP.11445/302302-POG/1POG">https://www.gov.pl/zagospodarowanieprzestrzenne/app/AktPlanowaniaPrzestrzennego/PL.ZIPPZP.11445/302302-POG/1POG</a>
<b>strefa planistyczna</b>	PL.ZIPPZP.11445_302302-POG_1POG-20SJ_20251006T220000
<b>identfier</b>	<a href="https://www.gov.pl/zagospodarowanieprzestrzenne/app/StrefaPlanistyczna/PL.ZIPPZP.11445/302302-POG/1POG-20SJ/20251006T220000">https://www.gov.pl/zagospodarowanieprzestrzenne/app/StrefaPlanistyczna/PL.ZIPPZP.11445/302302-POG/1POG-20SJ/20251006T220000</a>
<b>przestrzen nazw</b>	PL.ZIPPZP.11445/302302-POG
<b>lokalny id</b>	1POG-20SJ
<b>wersja id</b>	20251006T220000
<b>początek wersji obiektu</b>	2025-10-06T22:00
<b>nazwa</b>	strefa wielofunkcyjna z zabudową mieszkaniową jednorodzinną
<b>oznaczenie</b>	20SJ
<b>symbol</b>	SJ
<b>obowiązuje od</b>	2025-10-06
<b>obowiązuje do</b>	obecnie
<b>status</b>	w opracowaniu <a href="https://inspire.ec.europa.eu/codelist/ProcessStepGeneralValue/elaboration">https://inspire.ec.europa.eu/codelist/ProcessStepGeneralValue/elaboration</a>
<b>charakter ustalenia</b>	ogólnie wiążące <a href="https://inspire.ec.europa.eu/codelist/RegulationNatureValue/generallyBinding">https://inspire.ec.europa.eu/codelist/RegulationNatureValue/generallyBinding</a>
<b>profil podstawowy</b>	teren zabudowy mieszkaniowej jednorodzinnej teren usług teren komunikacji teren zieleni urządzonej teren ogrodów działkowych teren infrastruktury technicznej
<b>maksymalna nadziemna intensywnosc zabudowy</b>	0.6
<b>maksymalny udzial powierzchni zabudowy</b>	30%
<b>maksymalna wysokosc zabudowy</b>	9.0 m
<b>minimalny udzial powierzchni</b>	

biologicznie czynnej	40%
geometria	
plan	<a href="https://www.gov.pl/zagospodarowanieprzestrzenne/app/AktPlanowaniaPrzestrzennego/PL.ZIPPZP.11445/302302-POG/1POG">https://www.gov.pl/zagospodarowanieprzestrzenne/app/AktPlanowaniaPrzestrzennego/PL.ZIPPZP.11445/302302-POG/1POG</a>
strefa planistyczna	PL.ZIPPZP.11445_302302-POG_1POG-20SP_20251006T220000
identfier	<a href="https://www.gov.pl/zagospodarowanieprzestrzenne/app/StrefaPlanistyczna/PL.ZIPPZP.11445/302302-POG/1POG-20SP/20251006T220000">https://www.gov.pl/zagospodarowanieprzestrzenne/app/StrefaPlanistyczna/PL.ZIPPZP.11445/302302-POG/1POG-20SP/20251006T220000</a>
przestrzen nazw	PL.ZIPPZP.11445/302302-POG
lokalny id	1POG-20SP
wersja id	20251006T220000
początek wersji obiektu	2025-10-06T22:00
nazwa	strefa gospodarcza
oznaczenie	20SP
symbol	SP
obowiązuje od	2025-10-06
obowiązuje do	obecnie
status	w opracowaniu <a href="https://inspire.ec.europa.eu/codelist/ProcessStepGeneralValue/elaboration">https://inspire.ec.europa.eu/codelist/ProcessStepGeneralValue/elaboration</a>
charakter ustalenia	ogólnie wiążące <a href="https://inspire.ec.europa.eu/codelist/RegulationNatureValue/generallyBinding">https://inspire.ec.europa.eu/codelist/RegulationNatureValue/generallyBinding</a>
profil podstawowy	teren produkcji teren komunikacji teren zieleni urządzonej teren ogrodów działkowych teren infrastruktury technicznej
profil dodatkowy	teren usług
maksymalna nadziemna intensywnosc zabudowy	0.8
maksymalny udział powierzchni zabudowy	40%
maksymalna wysokość zabudowy	9.0 m
minimalny udział powierzchni biologicznie czynnej	30%
geometria	



**plan**

<https://www.gov.pl/zagospodarowanieprzestrzenne/app/AktPlanowaniaPrzestrzennego/PL.ZIPPZP.11445/302302-POG/1POG>

**strefa planistyczna**

PL.ZIPPZP.11445\_302302-POG\_1POG-20SU\_20251006T220000

**identyfier**

<https://www.gov.pl/zagospodarowanieprzestrzenne/app/StrefaPlanistyczna/PL.ZIPPZP.11445/302302-POG/1POG-20SU/20251006T220000>

**przestrzen nazw**

PL.ZIPPZP.11445/302302-POG

**lokalny id**

1POG-20SU

**wersja id**

20251006T220000

**poczatek wersji obiektu**

2025-10-06T22:00

**nazwa**

strefa usługowa

**oznaczenie**

20SU

**symbol**

SU

**obowiazuje od**

2025-10-06

**obowiazuje do**

obecnie

**status**

w opracowaniu  
<https://inspire.ec.europa.eu/codelist/ProcessStepGeneralValue/elaboration>

**charakter ustalenia**

ogólnie wiążące  
<https://inspire.ec.europa.eu/codelist/RegulationNatureValue/generallyBinding>

**profil podstawowy**

teren usług  
teren komunikacji  
teren zieleni urządzonej  
teren ogrodów działkowych  
teren infrastruktury technicznej

**maksymalna nadziemna intensywnosc zabudowy**

0.6

**maksymalny udzial powierzchni zabudowy**

30%

**maksymalna wysokosc zabudowy**

9.0 m

**minimalny udzial powierzchni biologicznie czynnej**

30%

**geometria**



**plan**

<https://www.gov.pl/zagospodarowanieprzestrzenne/app/AktPlanowaniaPrzestrzennego/PL.ZIPPZP.11445/302302-POG/1POG>

**strefa planistyczna**

PL.ZIPPZP.11445\_302302-POG\_1POG-20SO\_20251006T220000

**identyfier**

<https://www.gov.pl/zagospodarowanieprzestrzenne/app/StrefaPlanistyczna/PL.ZIPPZP.11445/302302-POG/1POG-20SO/20251006T220000>

**przestrzen nazw**

PL.ZIPPZP.11445/302302-POG

**lokalny id**

1POG-20SO

**wersja id**

20251006T220000

**poczatek wersji obiektu**

2025-10-06T22:00

**nazwa**

strefa otwarta

**oznaczenie**

20SO

**symbol**

SO

**obowiazuje od**

2025-10-06

**obowiazuje do**

obecnie

**status**

w opracowaniu  
<https://inspire.ec.europa.eu/codelist/ProcessStepGeneralValue/elaboration>

**charakter ustalenia**

ogólnie wiążące  
<https://inspire.ec.europa.eu/codelist/RegulationNatureValue/generallyBinding>

**profil podstawowy**

teren rolnictwa z zakazem zabudowy  
teren lasu  
teren zieleni naturalnej  
teren wód  
teren komunikacji  
teren ogrodów działkowych  
teren infrastruktury technicznej

**profil dodatkowy**

teren elektrowni wiatrowej

**geometria**



**plan**

<https://www.gov.pl/zagospodarowanieprzestrzenne/app/AktPlanowaniaPrzestrzennego/PL.ZIPPZP.11445/302302-POG/1POG>

**strefa planistyczna**

PL.ZIPPZP.11445\_302302-POG\_1POG-20SR\_20251006T220000

**identyfier**

<https://www.gov.pl/zagospodarowanieprzestrzenne/app/StrefaPlanistyczna/PL.ZIPPZP.11445/302302-POG/1POG-20SR/20251006T220000>

**przestrzen nazw**

PL.ZIPPZP.11445/302302-POG

**lokalny id**

1POG-20SR

**wersja id**

20251006T220000

**poczatek wersji obiektu**

2025-10-06T22:00

**nazwa**

strefa produkcji rolniczej

**oznaczenie**

20SR

**symbol**

SR

**obowiazuje od**

2025-10-06

**obowiazuje do**

obecnie

**status**

w opracowaniu  
<https://inspire.ec.europa.eu/codelist/ProcessStepGeneralValue/elaboration>

**charakter ustalenia**

ogólnie wiążące  
<https://inspire.ec.europa.eu/codelist/RegulationNatureValue/generallyBinding>

**profil podstawowy**

teren produkcji w gospodarstwach rolnych  
teren wielkotowarowej produkcji rolnej  
teren akwakultury i obsługi rybactwa  
teren komunikacji  
teren ogrodów działkowych  
teren infrastruktury technicznej

**maksymalna nadziemna intensywnosc zabudowy**

0.2

**maksymalny udzial powierzchni zabudowy**

20%

**maksymalna wysokosc zabudowy**

7.0 m

**minimalny udzial powierzchni biologicznie czynnej**

30%

**geometria**



**plan**

<https://www.gov.pl/zagospodarowanieprzestrzenne/app/AktPlanowaniaPrzestrzennego/PL.ZIPPZP.11445/302302-POG/1POG>

**strefa planistyczna**

PL.ZIPPZP.11445\_302302-POG\_1POG-20SN\_20251006T220000

**identyfier**

<https://www.gov.pl/zagospodarowanieprzestrzenne/app/StrefaPlanistyczna/PL.ZIPPZP.11445/302302-POG/1POG-20SN/20251006T220000>

**przestrzen nazw**

PL.ZIPPZP.11445/302302-POG

**lokalny id**

1POG-20SN

**wersja id**

20251006T220000

**poczatek wersji obiektu**

2025-10-06T22:00

**nazwa**

strefa zieleni i rekreacji

**oznaczenie**

20SN

**symbol**

SN

**obowiazuje od**

2025-10-06

**obowiazuje do**

obecnie

**status**

w opracowaniu  
<https://inspire.ec.europa.eu/codelist/ProcessStepGeneralValue/elaboration>

**charakter ustalenia**

ogólnie wiążące  
<https://inspire.ec.europa.eu/codelist/RegulationNatureValue/generallyBinding>

**profil podstawowy**

teren zieleni urządzonej  
 teren plaży  
 teren wód  
 teren komunikacji  
 teren ogrodów działkowych  
 teren infrastruktury technicznej

**profil dodatkowy**

teren usług sportu i rekreacji  
 teren usług kultury i rozrywki  
 teren usług turystyki  
 teren usług nauki  
 teren usług edukacji  
 teren usług zdrowia i pomocy społecznej  
 teren zieleni naturalnej  
 teren lasu

**maksymalna nadziemna intensywnosc zabudowy**

0

**maksymalny udzial powierzchni**



zabudowy	0%
maksymalna wysokość zabudowy	0.0 m
minimalny udział powierzchni biologicznie czynnej	70%
geometria	
plan	<a href="https://www.gov.pl/zagospodarowanieprzestrzenne/app/AktPlanowaniaPrzestrzennego/PL.ZIPPZP.11445/302302-POG/1POG">https://www.gov.pl/zagospodarowanieprzestrzenne/app/AktPlanowaniaPrzestrzennego/PL.ZIPPZP.11445/302302-POG/1POG</a>
strefa planistyczna	PL.ZIPPZP.11445_302302-POG_1POG-21SZ_20251006T220000
identyfikator	<a href="https://www.gov.pl/zagospodarowanieprzestrzenne/app/StrefaPlanistyczna/PL.ZIPPZP.11445/302302-POG/1POG-21SZ/20251006T220000">https://www.gov.pl/zagospodarowanieprzestrzenne/app/StrefaPlanistyczna/PL.ZIPPZP.11445/302302-POG/1POG-21SZ/20251006T220000</a>
przestrzeń nazw	PL.ZIPPZP.11445/302302-POG
lokalny id	1POG-21SZ
wersja id	20251006T220000
początek wersji obiektu	2025-10-06T22:00
nazwa	strefa wielofunkcyjna z zabudową zagrodową
oznaczenie	21SZ
symbol	SZ
obowiązuje od	2025-10-06
obowiązuje do	obecnie
status	w opracowaniu <a href="https://inspire.ec.europa.eu/codelist/ProcessStepGeneralValue/elaboration">https://inspire.ec.europa.eu/codelist/ProcessStepGeneralValue/elaboration</a>
charakter ustalenia	ogólnie wiążące <a href="https://inspire.ec.europa.eu/codelist/RegulationNatureValue/generallyBinding">https://inspire.ec.europa.eu/codelist/RegulationNatureValue/generallyBinding</a>
profil podstawowy	teren zabudowy zagrodowej teren produkcji w gospodarstwach rolnych teren akwakultury i obsługi rybactwa teren komunikacji teren zieleni urządzonej teren ogrodów działkowych teren infrastruktury technicznej
maksymalna nadziemna intensywność zabudowy	0.6
maksymalny udział powierzchni zabudowy	30%

<b>maksymalna wysokosc zabudowy</b>	9.0 m
<b>minimalny udzial powierzchni biologicznie czynnej</b>	40%
<b>geometria</b>	
<b>plan</b>	<a href="https://www.gov.pl/zagospodarowanieprzestrzenne/app/AktPlanowaniaPrzestrzennego/PL.ZIPPZP.11445/302302-POG/1POG">https://www.gov.pl/zagospodarowanieprzestrzenne/app/AktPlanowaniaPrzestrzennego/PL.ZIPPZP.11445/302302-POG/1POG</a>
<b>strefa planistyczna</b>	PL.ZIPPZP.11445_302302-POG_1POG-21SJ_20251006T220000
<b>identfier</b>	<a href="https://www.gov.pl/zagospodarowanieprzestrzenne/app/StrefaPlanistyczna/PL.ZIPPZP.11445/302302-POG/1POG-21SJ/20251006T220000">https://www.gov.pl/zagospodarowanieprzestrzenne/app/StrefaPlanistyczna/PL.ZIPPZP.11445/302302-POG/1POG-21SJ/20251006T220000</a>
<b>przestrzen nazw</b>	PL.ZIPPZP.11445/302302-POG
<b>lokalny id</b>	1POG-21SJ
<b>wersja id</b>	20251006T220000
<b>początek wersji obiektu</b>	2025-10-06T22:00
<b>nazwa</b>	strefa wielofunkcyjna z zabudową mieszkaniową jednorodzinną
<b>oznaczenie</b>	21SJ
<b>symbol</b>	SJ
<b>obowiązuje od</b>	2025-10-06
<b>obowiązuje do</b>	obecnie
<b>status</b>	w opracowaniu <a href="https://inspire.ec.europa.eu/codelist/ProcessStepGeneralValue/elaboration">https://inspire.ec.europa.eu/codelist/ProcessStepGeneralValue/elaboration</a>
<b>charakter ustalenia</b>	ogólnie wiążące <a href="https://inspire.ec.europa.eu/codelist/RegulationNatureValue/generallyBinding">https://inspire.ec.europa.eu/codelist/RegulationNatureValue/generallyBinding</a>
<b>profil podstawowy</b>	teren zabudowy mieszkaniowej jednorodzinnej teren usług teren komunikacji teren zieleni urządzonej teren ogrodów działkowych teren infrastruktury technicznej
<b>maksymalna nadziemna intensywnosc zabudowy</b>	0.6
<b>maksymalny udzial powierzchni zabudowy</b>	30%
<b>maksymalna wysokosc zabudowy</b>	9.0 m
<b>minimalny udzial powierzchni</b>	

biologicznie czynnej	40%
geometria	
plan	<a href="https://www.gov.pl/zagospodarowanieprzestrzenne/app/AktPlanowaniaPrzestrzennego/PL.ZIPPZP.11445/302302-POG/1POG">https://www.gov.pl/zagospodarowanieprzestrzenne/app/AktPlanowaniaPrzestrzennego/PL.ZIPPZP.11445/302302-POG/1POG</a>
strefa planistyczna	PL.ZIPPZP.11445_302302-POG_1POG-21SP_20251006T220000
identfier	<a href="https://www.gov.pl/zagospodarowanieprzestrzenne/app/StrefaPlanistyczna/PL.ZIPPZP.11445/302302-POG/1POG-21SP/20251006T220000">https://www.gov.pl/zagospodarowanieprzestrzenne/app/StrefaPlanistyczna/PL.ZIPPZP.11445/302302-POG/1POG-21SP/20251006T220000</a>
przestrzen nazw	PL.ZIPPZP.11445/302302-POG
lokalny id	1POG-21SP
wersja id	20251006T220000
poczatek wersji obiektu	2025-10-06T22:00
nazwa	strefa gospodarcza
oznaczenie	21SP
symbol	SP
obowiazuje od	2025-10-06
obowiazuje do	obecnie
status	w opracowaniu <a href="https://inspire.ec.europa.eu/codelist/ProcessStepGeneralValue/elaboration">https://inspire.ec.europa.eu/codelist/ProcessStepGeneralValue/elaboration</a>
charakter ustalenia	ogólnie wiążące <a href="https://inspire.ec.europa.eu/codelist/RegulationNatureValue/generallyBinding">https://inspire.ec.europa.eu/codelist/RegulationNatureValue/generallyBinding</a>
profil podstawowy	teren produkcji teren komunikacji teren zieleni urządzonej teren ogrodów działkowych teren infrastruktury technicznej
profil dodatkowy	teren usług
maksymalna nadziemna intensywnosc zabudowy	0.6
maksymalny udzial powierzchni zabudowy	30%
maksymalna wysokosc zabudowy	9.0 m
minimalny udzial powierzchni biologicznie czynnej	40%
geometria	



**plan**

<https://www.gov.pl/zagospodarowanieprzestrzenne/app/AktPlanowaniaPrzestrzennego/PL.ZIPPZP.11445/302302-POG/1POG>

**strefa planistyczna**

PL.ZIPPZP.11445\_302302-POG\_1POG-21SU\_20251006T220000

**identyfier**

<https://www.gov.pl/zagospodarowanieprzestrzenne/app/StrefaPlanistyczna/PL.ZIPPZP.11445/302302-POG/1POG-21SU/20251006T220000>

**przestrzen nazw**

PL.ZIPPZP.11445/302302-POG

**lokalny id**

1POG-21SU

**wersja id**

20251006T220000

**poczatek wersji obiektu**

2025-10-06T22:00

**nazwa**

strefa usługowa

**oznaczenie**

21SU

**symbol**

SU

**obowiazuje od**

2025-10-06

**obowiazuje do**

obecnie

**status**

w opracowaniu  
<https://inspire.ec.europa.eu/codelist/ProcessStepGeneralValue/elaboration>

**charakter ustalenia**

ogólnie wiążące  
<https://inspire.ec.europa.eu/codelist/RegulationNatureValue/generallyBinding>

**profil podstawowy**

teren usług  
teren komunikacji  
teren zieleni urządzonej  
teren ogrodów działkowych  
teren infrastruktury technicznej

**maksymalna nadziemna intensywnosc zabudowy**

0.6

**maksymalny udzial powierzchni zabudowy**

30%

**maksymalna wysokosc zabudowy**

9.0 m

**minimalny udzial powierzchni biologicznie czynnej**

30%

**geometria**



**plan**

<https://www.gov.pl/zagospodarowanieprzestrzenne/app/AktPlanowaniaPrzestrzennego/PL.ZIPPZP.11445/302302-POG/1POG>

**strefa planistyczna**

PL.ZIPPZP.11445\_302302-POG\_1POG-21SO\_20251006T220000

**identyfier**

<https://www.gov.pl/zagospodarowanieprzestrzenne/app/StrefaPlanistyczna/PL.ZIPPZP.11445/302302-POG/1POG-21SO/20251006T220000>

**przestrzen nazw**

PL.ZIPPZP.11445/302302-POG

**lokalny id**

1POG-21SO

**wersja id**

20251006T220000

**poczatek wersji obiektu**

2025-10-06T22:00

**nazwa**

strefa otwarta

**oznaczenie**

21SO

**symbol**

SO

**obowiazuje od**

2025-10-06

**obowiazuje do**

obecnie

**status**

w opracowaniu  
<https://inspire.ec.europa.eu/codelist/ProcessStepGeneralValue/elaboration>

**charakter ustalenia**

ogólnie wiążące  
<https://inspire.ec.europa.eu/codelist/RegulationNatureValue/generallyBinding>

**profil podstawowy**

teren rolnictwa z zakazem zabudowy  
teren lasu  
teren zieleni naturalnej  
teren wód  
teren komunikacji  
teren ogrodów działkowych  
teren infrastruktury technicznej

**profil dodatkowy**

teren elektrowni wiatrowej

**geometria**





**plan**

<https://www.gov.pl/zagospodarowanieprzestrzenne/app/AktPlanowaniaPrzestrzennego/PL.ZIPPZP.11445/302302-POG/1POG>

**strefa planistyczna**

PL.ZIPPZP.11445\_302302-POG\_1POG-21SR\_20251006T220000

**identyfier**

<https://www.gov.pl/zagospodarowanieprzestrzenne/app/StrefaPlanistyczna/PL.ZIPPZP.11445/302302-POG/1POG-21SR/20251006T220000>

**przestrzen nazw**

PL.ZIPPZP.11445/302302-POG

**lokalny id**

1POG-21SR

**wersja id**

20251006T220000

**poczatek wersji obiektu**

2025-10-06T22:00

**nazwa**

strefa produkcji rolniczej

**oznaczenie**

21SR

**symbol**

SR

**obowiazuje od**

2025-10-06

**obowiazuje do**

obecnie

**status**

w opracowaniu  
<https://inspire.ec.europa.eu/codelist/ProcessStepGeneralValue/elaboration>

**charakter ustalenia**

ogólnie wiążące  
<https://inspire.ec.europa.eu/codelist/RegulationNatureValue/generallyBinding>

**profil podstawowy**

teren produkcji w gospodarstwach rolnych  
teren wielkotowarowej produkcji rolnej  
teren akwakultury i obsługi rybactwa  
teren komunikacji  
teren ogrodów działkowych  
teren infrastruktury technicznej

**maksymalna nadziemna intensywnosc zabudowy**

0.2

**maksymalny udzial powierzchni zabudowy**

20%

**maksymalna wysokosc zabudowy**

7.0 m

**minimalny udzial powierzchni biologicznie czynnej**

30%

**geometria**





**plan**

<https://www.gov.pl/zagospodarowanieprzestrzenne/app/AktPlanowaniaPrzestrzennego/PL.ZIPPZP.11445/302302-POG/1POG>

**strefa planistyczna**

PL.ZIPPZP.11445\_302302-POG\_1POG-22SZ\_20251006T220000

**identyfier**

<https://www.gov.pl/zagospodarowanieprzestrzenne/app/StrefaPlanistyczna/PL.ZIPPZP.11445/302302-POG/1POG-22SZ/20251006T220000>

**przestrzen nazw**

PL.ZIPPZP.11445/302302-POG

**lokalny id**

1POG-22SZ

**wersja id**

20251006T220000

**poczatek wersji obiektu**

2025-10-06T22:00

**nazwa**

strefa wielofunkcyjna z zabudową zagrodową

**oznaczenie**

22SZ

**symbol**

SZ

**obowiazuje od**

2025-10-06

**obowiazuje do**

obecnie

**status**

w opracowaniu  
<https://inspire.ec.europa.eu/codelist/ProcessStepGeneralValue/elaboration>

**charakter ustalenia**

ogólnie wiążące  
<https://inspire.ec.europa.eu/codelist/RegulationNatureValue/generallyBinding>

**profil podstawowy**

teren zabudowy zagrodowej  
 teren produkcji w gospodarstwach rolnych  
 teren akwakultury i obsługi rybactwa  
 teren komunikacji  
 teren zieleni urządzonej  
 teren ogrodów działkowych  
 teren infrastruktury technicznej

**maksymalna nadziemna intensywnosc zabudowy**

0.6

**maksymalny udzial powierzchni zabudowy**

30%

**maksymalna wysokosc zabudowy**

9.0 m


**minimalny udzial powierzchni biologicznie czynnej**

40%

**geometria**

Nie można pobrać podglądu

podkładu mapowego. Usługa WMTS jest teraz niedostępna.



**plan**

<https://www.gov.pl/zagospodarowanieprzestrzenne/app/AktPlanowaniaPrzestrzennego/PL.ZIPPZP.11445/302302-POG/1POG>

**strefa planistyczna**

PL.ZIPPZP.11445\_302302-POG\_1POG-22SJ\_20251006T220000

**identyfier**

<https://www.gov.pl/zagospodarowanieprzestrzenne/app/StrefaPlanistyczna/PL.ZIPPZP.11445/302302-POG/1POG-22SJ/20251006T220000>

**przestrzen nazw**

PL.ZIPPZP.11445/302302-POG

**lokalny id**

1POG-22SJ

**wersja id**

20251006T220000

**początek wersji obiektu**

2025-10-06T22:00

**nazwa**

strefa wielofunkcyjna z zabudową mieszkaniową jednorodzinną

**oznaczenie**

22SJ

**symbol**

SJ

**obowiązuje od**

2025-10-06

**obowiązuje do**

obecnie

**status**

w opracowaniu  
<https://inspire.ec.europa.eu/codelist/ProcessStepGeneralValue/elaboration>

**charakter ustalenia**

ogólnie wiążące  
<https://inspire.ec.europa.eu/codelist/RegulationNatureValue/generallyBinding>

**profil podstawowy**

teren zabudowy mieszkaniowej jednorodzinnej  
teren usług  
teren komunikacji  
teren zieleni urządzonej  
teren ogrodów działkowych  
teren infrastruktury technicznej

**maksymalna nadziemna intensywność zabudowy**

0.7

**maksymalny udział powierzchni zabudowy**

35%

**maksymalna wysokość zabudowy**

9.0 m

**minimalny udział powierzchni biologicznie czynnej**

30%

**geometria**



**plan**

<https://www.gov.pl/zagospodarowanieprzestrzenne/app/AktPlanowaniaPrzestrzennego/PL.ZIPPZP.11445/302302-POG/1POG>

**strefa planistyczna**

PL.ZIPPZP.11445\_302302-POG\_1POG-22SP\_20251006T220000

**identyfier**

<https://www.gov.pl/zagospodarowanieprzestrzenne/app/StrefaPlanistyczna/PL.ZIPPZP.11445/302302-POG/1POG-22SP/20251006T220000>

**przestrzen nazw**

PL.ZIPPZP.11445/302302-POG

**lokalny id**

1POG-22SP

**wersja id**

20251006T220000

**poczatek wersji obiektu**

2025-10-06T22:00

**nazwa**

strefa gospodarcza

**oznaczenie**

22SP

**symbol**

SP

**obowiazuje od**

2025-10-06

**obowiazuje do**

obecnie

**status**

w opracowaniu  
<https://inspire.ec.europa.eu/codelist/ProcessStepGeneralValue/elaboration>

**charakter ustalenia**

ogólnie wiążące  
<https://inspire.ec.europa.eu/codelist/RegulationNatureValue/generallyBinding>

**profil podstawowy**

teren produkcji  
teren komunikacji  
teren zieleni urządzonej  
teren ogrodów działkowych  
teren infrastruktury technicznej

**profil dodatkowy**

teren usług

**maksymalna nadziemna intensywnosc zabudowy**

0.8

**maksymalny udzial powierzchni zabudowy**

40%

**maksymalna wysokosc zabudowy**

9.0 m

**minimalny udzial powierzchni biologicznie czynnej**

30%

**geometria**



**plan** <https://www.gov.pl/zagospodarowanieprzestrzenne/app/AktPlanowaniaPrzestrzennego/PL.ZIPPZP.11445/302302-POG/1POG>

**strefa planistyczna** PL.ZIPPZP.11445\_302302-POG\_1POG-22SU\_20251006T220000

**identfier** <https://www.gov.pl/zagospodarowanieprzestrzenne/app/StrefaPlanistyczna/PL.ZIPPZP.11445/302302-POG/1POG-22SU/20251006T220000>

**przestrzen nazw** PL.ZIPPZP.11445/302302-POG

**lokalny id** 1POG-22SU

**wersja id** 20251006T220000

**poczatek wersji obiektu** 2025-10-06T22:00

**nazwa** strefa usługowa

**oznaczenie** 22SU

**symbol** SU

**obowiazuje od** 2025-10-06

**obowiazuje do** obecnie

**status** w opracowaniu  
<https://inspire.ec.europa.eu/codelist/ProcessStepGeneralValue/elaboration>

**charakter ustalenia** ogólnie wiążące  
<https://inspire.ec.europa.eu/codelist/RegulationNatureValue/generallyBinding>

**profil podstawowy** teren usług  
teren komunikacji  
teren zieleni urządzonej  
teren ogrodów działkowych  
teren infrastruktury technicznej


**maksymalna nadziemna intensywnosc zabudowy** 0.6

**maksymalny udzial powierzchni zabudowy** 30%

**maksymalna wysokosc zabudowy** 7.0 m

**minimalny udzial powierzchni biologicznie czynnej** 30%

**geometria**  
Nie można pobrać podglądu podkładu mapowego. Usługa WMTS jest teraz niedostępna.



**plan**

<https://www.gov.pl/zagospodarowanieprzestrzenne/app/AktPlanowaniaPrzestrzennego/PL.ZIPPZP.11445/302302-POG/1POG>

**strefa planistyczna**

PL.ZIPPZP.11445\_302302-POG\_1POG-22SO\_20251006T220000

**identyfier**

<https://www.gov.pl/zagospodarowanieprzestrzenne/app/StrefaPlanistyczna/PL.ZIPPZP.11445/302302-POG/1POG-22SO/20251006T220000>

**przestrzen nazw**

PL.ZIPPZP.11445/302302-POG

**lokalny id**

1POG-22SO

**wersja id**

20251006T220000

**poczatek wersji obiektu**

2025-10-06T22:00

**nazwa**

strefa otwarta

**oznaczenie**

22SO

**symbol**

SO

**obowiazuje od**

2025-10-06

**obowiazuje do**

obecnie

**status**

w opracowaniu  
<https://inspire.ec.europa.eu/codelist/ProcessStepGeneralValue/elaboration>

**charakter ustalenia**

ogólnie wiążące  
<https://inspire.ec.europa.eu/codelist/RegulationNatureValue/generallyBinding>

**profil podstawowy**

teren rolnictwa z zakazem zabudowy  
teren lasu  
teren zieleni naturalnej  
teren wód  
teren komunikacji  
teren ogrodów działkowych  
teren infrastruktury technicznej

**maksymalna nadziemna intensywnosc zabudowy**

0

**maksymalny udzial powierzchni zabudowy**

0%

**maksymalna wysokosc zabudowy**

0.0 m

**minimalny udzial powierzchni biologicznie czynnej**

100%

**geometria**



**plan**

<https://www.gov.pl/zagospodarowanieprzestrzenne/app/AktPlanowaniaPrzestrzennego/PL.ZIPPZP.11445/302302-POG/1POG>

**strefa planistyczna**

PL.ZIPPZP.11445\_302302-POG\_1POG-22SR\_20251006T220000

**identyfier**

<https://www.gov.pl/zagospodarowanieprzestrzenne/app/StrefaPlanistyczna/PL.ZIPPZP.11445/302302-POG/1POG-22SR/20251006T220000>

**przestrzen nazw**

PL.ZIPPZP.11445/302302-POG

**lokalny id**

1POG-22SR

**wersja id**

20251006T220000

**poczatek wersji obiektu**

2025-10-06T22:00

**nazwa**

strefa produkcji rolniczej

**oznaczenie**

22SR

**symbol**

SR

**obowiazuje od**

2025-10-06

**obowiazuje do**

obecnie

**status**

w opracowaniu  
<https://inspire.ec.europa.eu/codelist/ProcessStepGeneralValue/elaboration>

**charakter ustalenia**

ogólnie wiążące  
<https://inspire.ec.europa.eu/codelist/RegulationNatureValue/generallyBinding>

**profil podstawowy**

teren produkcji w gospodarstwach rolnych  
teren wielkotowarowej produkcji rolnej  
teren akwakultury i obsługi rybactwa  
teren komunikacji  
teren ogrodów działkowych  
teren infrastruktury technicznej

**maksymalna nadziemna intensywnosc zabudowy**

0.1

**maksymalny udzial powierzchni zabudowy**

10%

**maksymalna wysokosc zabudowy**

7.0 m

**minimalny udzial powierzchni biologicznie czynnej**

30%

**geometria**





**plan**

<https://www.gov.pl/zagospodarowanieprzestrzenne/app/AktPlanowaniaPrzestrzennego/PL.ZIPPZP.11445/302302-POG/1POG>

**strefa planistyczna**

PL.ZIPPZP.11445\_302302-POG\_1POG-23SZ\_20251006T220000

**identyfier**

<https://www.gov.pl/zagospodarowanieprzestrzenne/app/StrefaPlanistyczna/PL.ZIPPZP.11445/302302-POG/1POG-23SZ/20251006T220000>

**przestrzen nazw**

PL.ZIPPZP.11445/302302-POG

**lokalny id**

1POG-23SZ

**wersja id**

20251006T220000

**poczatek wersji obiektu**

2025-10-06T22:00

**nazwa**

strefa wielofunkcyjna z zabudową zagrodową

**oznaczenie**

23SZ

**symbol**

SZ

**obowiazuje od**

2025-10-06

**obowiazuje do**

obecnie

**status**

w opracowaniu  
<https://inspire.ec.europa.eu/codelist/ProcessStepGeneralValue/elaboration>

**charakter ustalenia**

ogólnie wiążące  
<https://inspire.ec.europa.eu/codelist/RegulationNatureValue/generallyBinding>

**profil podstawowy**

teren zabudowy zagrodowej  
 teren produkcji w gospodarstwach rolnych  
 teren akwakultury i obsługi rybactwa  
 teren komunikacji  
 teren zieleni urządzonej  
 teren ogrodów działkowych  
 teren infrastruktury technicznej

**maksymalna nadziemna intensywnosc zabudowy**

0.7

**maksymalny udzial powierzchni zabudowy**

35%

**maksymalna wysokosc zabudowy**

9.0 m

**minimalny udzial powierzchni biologicznie czynnej**

30%

**geometria**



**plan**

<https://www.gov.pl/zagospodarowanieprzestrzenne/app/AktPlanowaniaPrzestrzennego/PL.ZIPPZP.11445/302302-POG/1POG>

**strefa planistyczna**

PL.ZIPPZP.11445\_302302-POG\_1POG-23SJ\_20251006T220000

**identyfier**

<https://www.gov.pl/zagospodarowanieprzestrzenne/app/StrefaPlanistyczna/PL.ZIPPZP.11445/302302-POG/1POG-23SJ/20251006T220000>

**przestrzen nazw**

PL.ZIPPZP.11445/302302-POG

**lokalny id**

1POG-23SJ

**wersja id**

20251006T220000

**początek wersji obiektu**

2025-10-06T22:00

**nazwa**

strefa wielofunkcyjna z zabudową mieszkaniową jednorodzinną

**oznaczenie**

23SJ

**symbol**

SJ

**obowiązuje od**

2025-10-06

**obowiązuje do**

obecnie

**status**

w opracowaniu  
<https://inspire.ec.europa.eu/codelist/ProcessStepGeneralValue/elaboration>

**charakter ustalenia**

ogólnie wiążące  
<https://inspire.ec.europa.eu/codelist/RegulationNatureValue/generallyBinding>

**profil podstawowy**

teren zabudowy mieszkaniowej jednorodzinnej  
teren usług  
teren komunikacji  
teren zieleni urządzonej  
teren ogrodów działkowych  
teren infrastruktury technicznej

**maksymalna nadziemna intensywność zabudowy**

0.5

**maksymalny udział powierzchni zabudowy**

25%

**maksymalna wysokość zabudowy**

9.0 m

**minimalny udział powierzchni biologicznie czynnej**

50%

**geometria**



**plan**

<https://www.gov.pl/zagospodarowanieprzestrzenne/app/AktPlanowaniaPrzestrzennego/PL.ZIPPZP.11445/302302-POG/1POG>

**strefa planistyczna**

PL.ZIPPZP.11445\_302302-POG\_1POG-23SP\_20251006T220000

**identyfier**

<https://www.gov.pl/zagospodarowanieprzestrzenne/app/StrefaPlanistyczna/PL.ZIPPZP.11445/302302-POG/1POG-23SP/20251006T220000>

**przestrzen nazw**

PL.ZIPPZP.11445/302302-POG

**lokalny id**

1POG-23SP

**wersja id**

20251006T220000

**poczatek wersji obiektu**

2025-10-06T22:00

**nazwa**

strefa gospodarcza

**oznaczenie**

23SP

**symbol**

SP

**obowiazuje od**

2025-10-06

**obowiazuje do**

obecnie

**status**

w opracowaniu  
<https://inspire.ec.europa.eu/codelist/ProcessStepGeneralValue/elaboration>

**charakter ustalenia**

ogólnie wiążące  
<https://inspire.ec.europa.eu/codelist/RegulationNatureValue/generallyBinding>

**profil podstawowy**

teren produkcji  
teren komunikacji  
teren zieleni urządzonej  
teren ogrodów działkowych  
teren infrastruktury technicznej

**profil dodatkowy**

teren usług

**maksymalna nadziemna intensywnosc zabudowy**

0.6

**maksymalny udzial powierzchni zabudowy**

30%

**maksymalna wysokosc zabudowy**

9.0 m

**minimalny udzial powierzchni biologicznie czynnej**

40%

**geometria**



**plan**

<https://www.gov.pl/zagospodarowanieprzestrzenne/app/AktPlanowaniaPrzestrzennego/PL.ZIPPZP.11445/302302-POG/1POG>

**strefa planistyczna**

PL.ZIPPZP.11445\_302302-POG\_1POG-23SU\_20251006T220000

**identyfier**

<https://www.gov.pl/zagospodarowanieprzestrzenne/app/StrefaPlanistyczna/PL.ZIPPZP.11445/302302-POG/1POG-23SU/20251006T220000>

**przestrzen nazw**

PL.ZIPPZP.11445/302302-POG

**lokalny id**

1POG-23SU

**wersja id**

20251006T220000

**poczatek wersji obiektu**

2025-10-06T22:00

**nazwa**

strefa usługowa

**oznaczenie**

23SU

**symbol**

SU

**obowiazuje od**

2025-10-06

**obowiazuje do**

obecnie

**status**

w opracowaniu  
<https://inspire.ec.europa.eu/codelist/ProcessStepGeneralValue/elaboration>

**charakter ustalenia**

ogólnie wiążące  
<https://inspire.ec.europa.eu/codelist/RegulationNatureValue/generallyBinding>

**profil podstawowy**

teren usług  
teren komunikacji  
teren zieleni urządzonej  
teren ogrodów działkowych  
teren infrastruktury technicznej

**maksymalna nadziemna intensywnosc zabudowy**

0.2

**maksymalny udzial powierzchni zabudowy**

8%

**maksymalna wysokosc zabudowy**

11.0 m

**minimalny udzial powierzchni biologicznie czynnej**

50%

**geometria**



**plan**

<https://www.gov.pl/zagospodarowanieprzestrzenne/app/AktPlanowaniaPrzestrzennego/PL.ZIPPZP.11445/302302-POG/1POG>

**strefa planistyczna**

PL.ZIPPZP.11445\_302302-POG\_1POG-23SO\_20251006T220000

**identyfier**

<https://www.gov.pl/zagospodarowanieprzestrzenne/app/StrefaPlanistyczna/PL.ZIPPZP.11445/302302-POG/1POG-23SO/20251006T220000>

**przestrzen nazw**

PL.ZIPPZP.11445/302302-POG

**lokalny id**

1POG-23SO

**wersja id**

20251006T220000

**poczatek wersji obiektu**

2025-10-06T22:00

**nazwa**

strefa otwarta

**oznaczenie**

23SO

**symbol**

SO

**obowiazuje od**

2025-10-06

**obowiazuje do**

obecnie

**status**

w opracowaniu  
<https://inspire.ec.europa.eu/codelist/ProcessStepGeneralValue/elaboration>

**charakter ustalenia**

ogólnie wiążące  
<https://inspire.ec.europa.eu/codelist/RegulationNatureValue/generallyBinding>

**profil podstawowy**

teren rolnictwa z zakazem zabudowy  
teren lasu  
teren zieleni naturalnej  
teren wód  
teren komunikacji  
teren ogrodów działkowych  
teren infrastruktury technicznej

**maksymalna nadziemna intensywnosc zabudowy**

0

**maksymalny udzial powierzchni zabudowy**

0%

**maksymalna wysokosc zabudowy**

0.0 m

**minimalny udzial powierzchni biologicznie czynnej**

90%

**geometria**



**plan**

<https://www.gov.pl/zagospodarowanieprzestrzenne/app/AktPlanowaniaPrzestrzennego/PL.ZIPPZP.11445/302302-POG/1POG>

**strefa planistyczna**

PL.ZIPPZP.11445\_302302-POG\_1POG-23SR\_20251006T220000

**identfier**

<https://www.gov.pl/zagospodarowanieprzestrzenne/app/StrefaPlanistyczna/PL.ZIPPZP.11445/302302-POG/1POG-23SR/20251006T220000>

**przestrzen nazw**

PL.ZIPPZP.11445/302302-POG

**lokalny id**

1POG-23SR

**wersja id**

20251006T220000

**poczatek wersji obiektu**

2025-10-06T22:00

**nazwa**

strefa produkcji rolniczej

**oznaczenie**

23SR

**symbol**

SR

**obowiazuje od**

2025-10-06

**obowiazuje do**

obecnie

**status**

w opracowaniu  
<https://inspire.ec.europa.eu/codelist/ProcessStepGeneralValue/elaboration>

**charakter ustalenia**

ogólnie wiążące  
<https://inspire.ec.europa.eu/codelist/RegulationNatureValue/generallyBinding>

**profil podstawowy**

teren produkcji w gospodarstwach rolnych  
teren wielkotowarowej produkcji rolnej  
teren akwakultury i obsługi rybactwa  
teren komunikacji  
teren ogrodów działkowych  
teren infrastruktury technicznej

**maksymalna nadziemna intensywnosc zabudowy**

0.1

**maksymalny udzial powierzchni zabudowy**

10%

**maksymalna wysokosc zabudowy**

7.0 m

**minimalny udzial powierzchni biologicznie czynnej**

30%

**geometria**





**plan**

<https://www.gov.pl/zagospodarowanieprzestrzenne/app/AktPlanowaniaPrzestrzennego/PL.ZIPPZP.11445/302302-POG/1POG>

**strefa planistyczna**

PL.ZIPPZP.11445\_302302-POG\_1POG-24SZ\_20251006T220000

**identyfier**

<https://www.gov.pl/zagospodarowanieprzestrzenne/app/StrefaPlanistyczna/PL.ZIPPZP.11445/302302-POG/1POG-24SZ/20251006T220000>

**przestrzen nazw**

PL.ZIPPZP.11445/302302-POG

**lokalny id**

1POG-24SZ

**wersja id**

20251006T220000

**poczatek wersji obiektu**

2025-10-06T22:00

**nazwa**

strefa wielofunkcyjna z zabudową zagrodową

**oznaczenie**

24SZ

**symbol**

SZ

**obowiazuje od**

2025-10-06

**obowiazuje do**

obecnie

**status**

w opracowaniu  
<https://inspire.ec.europa.eu/codelist/ProcessStepGeneralValue/elaboration>

**charakter ustalenia**

ogólnie wiążące  
<https://inspire.ec.europa.eu/codelist/RegulationNatureValue/generallyBinding>

**profil podstawowy**

teren zabudowy zagrodowej  
teren produkcji w gospodarstwach rolnych  
teren akwakultury i obsługi rybactwa  
teren komunikacji  
teren zieleni urządzonej  
teren ogrodów działkowych  
teren infrastruktury technicznej

**maksymalna nadziemna intensywnosc zabudowy**

0.6

**maksymalny udzial powierzchni zabudowy**

30%

**maksymalna wysokosc zabudowy**

9.0 m

**minimalny udzial powierzchni biologicznie czynnej**

40%

**geometria**



**plan**

<https://www.gov.pl/zagospodarowanieprzestrzenne/app/AktPlanowaniaPrzestrzennego/PL.ZIPPZP.11445/302302-POG/1POG>

**strefa planistyczna**

PL.ZIPPZP.11445\_302302-POG\_1POG-24SJ\_20251006T220000

**identyfier**

<https://www.gov.pl/zagospodarowanieprzestrzenne/app/StrefaPlanistyczna/PL.ZIPPZP.11445/302302-POG/1POG-24SJ/20251006T220000>

**przestrzen nazw**

PL.ZIPPZP.11445/302302-POG

**lokalny id**

1POG-24SJ

**wersja id**

20251006T220000

**początek wersji obiektu**

2025-10-06T22:00

**nazwa**

strefa wielofunkcyjna z zabudową mieszkaniową jednorodzinną

**oznaczenie**

24SJ

**symbol**

SJ

**obowiązuje od**

2025-10-06

**obowiązuje do**

obecnie

**status**

w opracowaniu  
<https://inspire.ec.europa.eu/codelist/ProcessStepGeneralValue/elaboration>

**charakter ustalenia**

ogólnie wiążące  
<https://inspire.ec.europa.eu/codelist/RegulationNatureValue/generallyBinding>

**profil podstawowy**

teren zabudowy mieszkaniowej jednorodzinnej  
teren usług  
teren komunikacji  
teren zieleni urządzonej  
teren ogrodów działkowych  
teren infrastruktury technicznej

**maksymalna nadziemna intensywność zabudowy**

0.7

**maksymalny udział powierzchni zabudowy**

35%

**maksymalna wysokość zabudowy**

9.0 m

**minimalny udział powierzchni biologicznie czynnej**

30%

**geometria**



**plan**

<https://www.gov.pl/zagospodarowanieprzestrzenne/app/AktPlanowaniaPrzestrzennego/PL.ZIPPZP.11445/302302-POG/1POG>

**strefa planistyczna**

PL.ZIPPZP.11445\_302302-POG\_1POG-24SP\_20251006T220000

**identyfier**

<https://www.gov.pl/zagospodarowanieprzestrzenne/app/StrefaPlanistyczna/PL.ZIPPZP.11445/302302-POG/1POG-24SP/20251006T220000>

**przestrzen nazw**

PL.ZIPPZP.11445/302302-POG

**lokalny id**

1POG-24SP

**wersja id**

20251006T220000

**poczatek wersji obiektu**

2025-10-06T22:00

**nazwa**

strefa gospodarcza

**oznaczenie**

24SP

**symbol**

SP

**obowiazuje od**

2025-10-06

**obowiazuje do**

obecnie

**status**

w opracowaniu  
<https://inspire.ec.europa.eu/codelist/ProcessStepGeneralValue/elaboration>

**charakter ustalenia**

ogólnie wiążące  
<https://inspire.ec.europa.eu/codelist/RegulationNatureValue/generallyBinding>

**profil podstawowy**

teren produkcji  
teren komunikacji  
teren zieleni urządzonej  
teren ogrodów działkowych  
teren infrastruktury technicznej

**profil dodatkowy**

teren usług

**maksymalna nadziemna intensywnosc zabudowy**

0.6

**maksymalny udzial powierzchni zabudowy**

30%

**maksymalna wysokosc zabudowy**

10.0 m

**minimalny udzial powierzchni biologicznie czynnej**

40%

**geometria**



**plan**

<https://www.gov.pl/zagospodarowanieprzestrzenne/app/AktPlanowaniaPrzestrzennego/PL.ZIPPZP.11445/302302-POG/1POG>

**strefa planistyczna**

PL.ZIPPZP.11445\_302302-POG\_1POG-24SU\_20251006T220000

**identyfier**

<https://www.gov.pl/zagospodarowanieprzestrzenne/app/StrefaPlanistyczna/PL.ZIPPZP.11445/302302-POG/1POG-24SU/20251006T220000>

**przestrzen nazw**

PL.ZIPPZP.11445/302302-POG

**lokalny id**

1POG-24SU

**wersja id**

20251006T220000

**poczatek wersji obiektu**

2025-10-06T22:00

**nazwa**

strefa usługowa

**oznaczenie**

24SU

**symbol**

SU

**obowiazuje od**

2025-10-06

**obowiazuje do**

obecnie

**status**

w opracowaniu  
<https://inspire.ec.europa.eu/codelist/ProcessStepGeneralValue/elaboration>

**charakter ustalenia**

ogólnie wiążące  
<https://inspire.ec.europa.eu/codelist/RegulationNatureValue/generallyBinding>

**profil podstawowy**

teren usług  
teren komunikacji  
teren zieleni urządzonej  
teren ogrodów działkowych  
teren infrastruktury technicznej

**maksymalna nadziemna intensywnosc zabudowy**

0.4

**maksymalny udzial powierzchni zabudowy**

20%

**maksymalna wysokosc zabudowy**

10.0 m

**minimalny udzial powierzchni biologicznie czynnej**

30%

**geometria**



**plan**

<https://www.gov.pl/zagospodarowanieprzestrzenne/app/AktPlanowaniaPrzestrzennego/PL.ZIPPZP.11445/302302-POG/1POG>

**strefa planistyczna**

PL.ZIPPZP.11445\_302302-POG\_1POG-24SO\_20251006T220000

**identyfier**

<https://www.gov.pl/zagospodarowanieprzestrzenne/app/StrefaPlanistyczna/PL.ZIPPZP.11445/302302-POG/1POG-24SO/20251006T220000>

**przestrzen nazw**

PL.ZIPPZP.11445/302302-POG

**lokalny id**

1POG-24SO

**wersja id**

20251006T220000

**poczatek wersji obiektu**

2025-10-06T22:00

**nazwa**

strefa otwarta

**oznaczenie**

24SO

**symbol**

SO

**obowiazuje od**

2025-10-06

**obowiazuje do**

obecnie

**status**

w opracowaniu  
<https://inspire.ec.europa.eu/codelist/ProcessStepGeneralValue/elaboration>

**charakter ustalenia**

ogólnie wiążące  
<https://inspire.ec.europa.eu/codelist/RegulationNatureValue/generallyBinding>

**profil podstawowy**

teren rolnictwa z zakazem zabudowy  
teren lasu  
teren zieleni naturalnej  
teren wód  
teren komunikacji  
teren ogrodów działkowych  
teren infrastruktury technicznej

**maksymalna nadziemna intensywnosc zabudowy**

0

**maksymalny udzial powierzchni zabudowy**

0%

**maksymalna wysokosc zabudowy**

0.0 m

**minimalny udzial powierzchni biologicznie czynnej**

90%

**geometria**



**plan**

<https://www.gov.pl/zagospodarowanieprzestrzenne/app/AktPlanowaniaPrzestrzennego/PL.ZIPPZP.11445/302302-POG/1POG>

**strefa planistyczna**

PL.ZIPPZP.11445\_302302-POG\_1POG-24SR\_20251006T220000

**identfier**

<https://www.gov.pl/zagospodarowanieprzestrzenne/app/StrefaPlanistyczna/PL.ZIPPZP.11445/302302-POG/1POG-24SR/20251006T220000>

**przestrzen nazw**

PL.ZIPPZP.11445/302302-POG

**lokalny id**

1POG-24SR

**wersja id**

20251006T220000

**poczatek wersji obiektu**

2025-10-06T22:00

**nazwa**

strefa produkcji rolniczej

**oznaczenie**

24SR

**symbol**

SR

**obowiazuje od**

2025-10-06

**obowiazuje do**

obecnie

**status**

w opracowaniu  
<https://inspire.ec.europa.eu/codelist/ProcessStepGeneralValue/elaboration>

**charakter ustalenia**

ogólnie wiążące  
<https://inspire.ec.europa.eu/codelist/RegulationNatureValue/generallyBinding>

**profil podstawowy**

teren produkcji w gospodarstwach rolnych  
 teren wielkotowarowej produkcji rolnej  
 teren akwakultury i obsługi rybactwa  
 teren komunikacji  
 teren ogrodów działkowych  
 teren infrastruktury technicznej

**maksymalna nadziemna intensywnosc zabudowy**

0.1

**maksymalny udzial powierzchni zabudowy**

10%

**maksymalna wysokosc zabudowy**

7.0 m

**minimalny udzial powierzchni biologicznie czynnej**

30%

**geometria**





**plan**

<https://www.gov.pl/zagospodarowanieprzestrzenne/app/AktPlanowaniaPrzestrzennego/PL.ZIPPZP.11445/302302-POG/1POG>

**strefa planistyczna**

PL.ZIPPZP.11445\_302302-POG\_1POG-25SZ\_20251006T220000

**identyfier**

<https://www.gov.pl/zagospodarowanieprzestrzenne/app/StrefaPlanistyczna/PL.ZIPPZP.11445/302302-POG/1POG-25SZ/20251006T220000>

**przestrzen nazw**

PL.ZIPPZP.11445/302302-POG

**lokalny id**

1POG-25SZ

**wersja id**

20251006T220000

**poczatek wersji obiektu**

2025-10-06T22:00

**nazwa**

strefa wielofunkcyjna z zabudową zagrodową

**oznaczenie**

25SZ

**symbol**

SZ

**obowiazuje od**

2025-10-06

**obowiazuje do**

obecnie

**status**

w opracowaniu  
<https://inspire.ec.europa.eu/codelist/ProcessStepGeneralValue/elaboration>

**charakter ustalenia**

ogólnie wiążące  
<https://inspire.ec.europa.eu/codelist/RegulationNatureValue/generallyBinding>

**profil podstawowy**

teren zabudowy zagrodowej  
teren produkcji w gospodarstwach rolnych  
teren akwakultury i obsługi rybactwa  
teren komunikacji  
teren zieleni urządzonej  
teren ogrodów działkowych  
teren infrastruktury technicznej

**maksymalna nadziemna intensywnosc zabudowy**

0.6

**maksymalny udzial powierzchni zabudowy**

30%

**maksymalna wysokosc zabudowy**

9.0 m

**minimalny udzial powierzchni biologicznie czynnej**

40%

**geometria**



**plan**

<https://www.gov.pl/zagospodarowanieprzestrzenne/app/AktPlanowaniaPrzestrzennego/PL.ZIPPZP.11445/302302-POG/1POG>

**strefa planistyczna**

PL.ZIPPZP.11445\_302302-POG\_1POG-25SJ\_20251006T220000

**identyfier**

<https://www.gov.pl/zagospodarowanieprzestrzenne/app/StrefaPlanistyczna/PL.ZIPPZP.11445/302302-POG/1POG-25SJ/20251006T220000>

**przestrzen nazw**

PL.ZIPPZP.11445/302302-POG

**lokalny id**

1POG-25SJ

**wersja id**

20251006T220000

**początek wersji obiektu**

2025-10-06T22:00

**nazwa**

strefa wielofunkcyjna z zabudową mieszkaniową jednorodzinną

**oznaczenie**

25SJ

**symbol**

SJ

**obowiązuje od**

2025-10-06

**obowiązuje do**

obecnie

**status**

w opracowaniu  
<https://inspire.ec.europa.eu/codelist/ProcessStepGeneralValue/elaboration>

**charakter ustalenia**

ogólnie wiążące  
<https://inspire.ec.europa.eu/codelist/RegulationNatureValue/generallyBinding>

**profil podstawowy**

teren zabudowy mieszkaniowej jednorodzinnej  
teren usług  
teren komunikacji  
teren zieleni urządzonej  
teren ogrodów działkowych  
teren infrastruktury technicznej

**maksymalna nadziemna intensywność zabudowy**

0.7

**maksymalny udział powierzchni zabudowy**

35%

**maksymalna wysokość zabudowy**

9.0 m

**minimalny udział powierzchni biologicznie czynnej**

30%

**geometria**



**plan**

<https://www.gov.pl/zagospodarowanieprzestrzenne/app/AktPlanowaniaPrzestrzennego/PL.ZIPPZP.11445/302302-POG/1POG>

**strefa planistyczna**

PL.ZIPPZP.11445\_302302-POG\_1POG-25SP\_20251006T220000

**identyfier**

<https://www.gov.pl/zagospodarowanieprzestrzenne/app/StrefaPlanistyczna/PL.ZIPPZP.11445/302302-POG/1POG-25SP/20251006T220000>

**przestrzen nazw**

PL.ZIPPZP.11445/302302-POG

**lokalny id**

1POG-25SP

**wersja id**

20251006T220000

**poczatek wersji obiektu**

2025-10-06T22:00

**nazwa**

strefa gospodarcza

**oznaczenie**

25SP

**symbol**

SP

**obowiazuje od**

2025-10-06

**obowiazuje do**

obecnie

**status**

w opracowaniu  
<https://inspire.ec.europa.eu/codelist/ProcessStepGeneralValue/elaboration>

**charakter ustalenia**

ogólnie wiążące  
<https://inspire.ec.europa.eu/codelist/RegulationNatureValue/generallyBinding>

**profil podstawowy**

teren produkcji  
teren komunikacji  
teren zieleni urządzonej  
teren ogrodów działkowych  
teren infrastruktury technicznej

**profil dodatkowy**

teren usług

**maksymalna nadziemna intensywnosc zabudowy**

0.3

**maksymalny udzial powierzchni zabudowy**

30%

**maksymalna wysokosc zabudowy**

8.0 m

**minimalny udzial powierzchni biologicznie czynnej**

30%

**geometria**



**plan**

<https://www.gov.pl/zagospodarowanieprzestrzenne/app/AktPlanowaniaPrzestrzennego/PL.ZIPPZP.11445/302302-POG/1POG>

**strefa planistyczna**

PL.ZIPPZP.11445\_302302-POG\_1POG-25SU\_20251006T220000

**identyfier**

<https://www.gov.pl/zagospodarowanieprzestrzenne/app/StrefaPlanistyczna/PL.ZIPPZP.11445/302302-POG/1POG-25SU/20251006T220000>

**przestrzen nazw**

PL.ZIPPZP.11445/302302-POG

**lokalny id**

1POG-25SU

**wersja id**

20251006T220000

**poczatek wersji obiektu**

2025-10-06T22:00

**nazwa**

strefa usługowa

**oznaczenie**

25SU

**symbol**

SU

**obowiazuje od**

2025-10-06

**obowiazuje do**

obecnie

**status**

w opracowaniu  
<https://inspire.ec.europa.eu/codelist/ProcessStepGeneralValue/elaboration>

**charakter ustalenia**

ogólnie wiążące  
<https://inspire.ec.europa.eu/codelist/RegulationNatureValue/generallyBinding>

**profil podstawowy**

teren usług  
teren komunikacji  
teren zieleni urządzonej  
teren ogrodów działkowych  
teren infrastruktury technicznej

**maksymalna nadziemna intensywnosc zabudowy**

0.3

**maksymalny udzial powierzchni zabudowy**

30%

**maksymalna wysokosc zabudowy**

8.0 m

**minimalny udzial powierzchni biologicznie czynnej**

30%

**geometria**



**plan**

<https://www.gov.pl/zagospodarowanieprzestrzenne/app/AktPlanowaniaPrzestrzennego/PL.ZIPPZP.11445/302302-POG/1POG>

**strefa planistyczna**

PL.ZIPPZP.11445\_302302-POG\_1POG-25SO\_20251006T220000

**identyfier**

<https://www.gov.pl/zagospodarowanieprzestrzenne/app/StrefaPlanistyczna/PL.ZIPPZP.11445/302302-POG/1POG-25SO/20251006T220000>

**przestrzen nazw**

PL.ZIPPZP.11445/302302-POG

**lokalny id**

1POG-25SO

**wersja id**

20251006T220000

**poczatek wersji obiektu**

2025-10-06T22:00

**nazwa**

strefa otwarta

**oznaczenie**

25SO

**symbol**

SO

**obowiazuje od**

2025-10-06

**obowiazuje do**

obecnie

**status**

w opracowaniu  
<https://inspire.ec.europa.eu/codelist/ProcessStepGeneralValue/elaboration>

**charakter ustalenia**

ogólnie wiążące  
<https://inspire.ec.europa.eu/codelist/RegulationNatureValue/generallyBinding>

**profil podstawowy**

teren rolnictwa z zakazem zabudowy  
teren lasu  
teren zieleni naturalnej  
teren wód  
teren komunikacji  
teren ogrodów działkowych  
teren infrastruktury technicznej

**maksymalna nadziemna intensywnosc zabudowy**

0

**maksymalny udzial powierzchni zabudowy**

0%

**maksymalna wysokosc zabudowy**

0.0 m

**minimalny udzial powierzchni biologicznie czynnej**

90%

**geometria**





**plan**

<https://www.gov.pl/zagospodarowanieprzestrzenne/app/AktPlanowaniaPrzestrzennego/PL.ZIPPZP.11445/302302-POG/1POG>

**strefa planistyczna**

PL.ZIPPZP.11445\_302302-POG\_1POG-25SR\_20251006T220000

**identyfier**

<https://www.gov.pl/zagospodarowanieprzestrzenne/app/StrefaPlanistyczna/PL.ZIPPZP.11445/302302-POG/1POG-25SR/20251006T220000>

**przestrzen nazw**

PL.ZIPPZP.11445/302302-POG

**lokalny id**

1POG-25SR

**wersja id**

20251006T220000

**poczatek wersji obiektu**

2025-10-06T22:00

**nazwa**

strefa produkcji rolniczej

**oznaczenie**

25SR

**symbol**

SR

**obowiazuje od**

2025-10-06

**obowiazuje do**

obecnie

**status**

w opracowaniu  
<https://inspire.ec.europa.eu/codelist/ProcessStepGeneralValue/elaboration>

**charakter ustalenia**

ogólnie wiążące  
<https://inspire.ec.europa.eu/codelist/RegulationNatureValue/generallyBinding>

**profil podstawowy**

teren produkcji w gospodarstwach rolnych  
teren wielkotowarowej produkcji rolnej  
teren akwakultury i obsługi rybactwa  
teren komunikacji  
teren ogrodów działkowych  
teren infrastruktury technicznej

**maksymalna nadziemna intensywnosc zabudowy**

0.2

**maksymalny udzial powierzchni zabudowy**

20%

**maksymalna wysokosc zabudowy**

7.0 m

**minimalny udzial powierzchni biologicznie czynnej**

30%

**geometria**





**plan**

<https://www.gov.pl/zagospodarowanieprzestrzenne/app/AktPlanowaniaPrzestrzennego/PL.ZIPPZP.11445/302302-POG/1POG>

**strefa planistyczna**

PL.ZIPPZP.11445\_302302-POG\_1POG-26SZ\_20251006T220000

**identyfier**

<https://www.gov.pl/zagospodarowanieprzestrzenne/app/StrefaPlanistyczna/PL.ZIPPZP.11445/302302-POG/1POG-26SZ/20251006T220000>

**przestrzen nazw**

PL.ZIPPZP.11445/302302-POG

**lokalny id**

1POG-26SZ

**wersja id**

20251006T220000

**poczatek wersji obiektu**

2025-10-06T22:00

**nazwa**

strefa wielofunkcyjna z zabudową zagrodową

**oznaczenie**

26SZ

**symbol**

SZ

**obowiazuje od**

2025-10-06

**obowiazuje do**

obecnie

**status**

w opracowaniu  
<https://inspire.ec.europa.eu/codelist/ProcessStepGeneralValue/elaboration>

**charakter ustalenia**

ogólnie wiążące  
<https://inspire.ec.europa.eu/codelist/RegulationNatureValue/generallyBinding>

**profil podstawowy**

teren zabudowy zagrodowej  
 teren produkcji w gospodarstwach rolnych  
 teren akwakultury i obsługi rybactwa  
 teren komunikacji  
 teren zieleni urządzonej  
 teren ogrodów działkowych  
 teren infrastruktury technicznej

**maksymalna nadziemna intensywnosc zabudowy**

0.6

**maksymalny udzial powierzchni zabudowy**

30%

**maksymalna wysokosc zabudowy**

9.0 m

**minimalny udzial powierzchni biologicznie czynnej**

40%

**geometria**



**plan**

<https://www.gov.pl/zagospodarowanieprzestrzenne/app/AktPlanowaniaPrzestrzennego/PL.ZIPPZP.11445/302302-POG/1POG>

**strefa planistyczna**

PL.ZIPPZP.11445\_302302-POG\_1POG-26SJ\_20251006T220000

**identyfier**

<https://www.gov.pl/zagospodarowanieprzestrzenne/app/StrefaPlanistyczna/PL.ZIPPZP.11445/302302-POG/1POG-26SJ/20251006T220000>

**przestrzen nazw**

PL.ZIPPZP.11445/302302-POG

**lokalny id**

1POG-26SJ

**wersja id**

20251006T220000

**poczatek wersji obiektu**

2025-10-06T22:00

**nazwa**

strefa wielofunkcyjna z zabudową mieszkaniową jednorodzinną

**oznaczenie**

26SJ

**symbol**

SJ

**obowiazuje od**

2025-10-06

**obowiazuje do**

obecnie

**status**

w opracowaniu  
<https://inspire.ec.europa.eu/codelist/ProcessStepGeneralValue/elaboration>

**charakter ustalenia**

ogólnie wiążące  
<https://inspire.ec.europa.eu/codelist/RegulationNatureValue/generallyBinding>

**profil podstawowy**

teren zabudowy mieszkaniowej jednorodzinnej  
 teren usług  
 teren komunikacji  
 teren zieleni urządzonej  
 teren ogrodów działkowych  
 teren infrastruktury technicznej

**maksymalna nadziemna intensywnosc zabudowy**

0.7

**maksymalny udzial powierzchni zabudowy**

35%

**maksymalna wysokosc zabudowy**

9.0 m

**minimalny udzial powierzchni biologicznie czynnej**

30%

**geometria**



plan

<https://www.gov.pl/zagospodarowanieprzestrzenne/app/AktPlanowaniaPrzestrzennego/PL.ZIPPZP.11445/302302-POG/1POG>

strefa planistyczna

PL.ZIPPZP.11445\_302302-POG\_1POG-26SP\_20251006T220000

identyfier

<https://www.gov.pl/zagospodarowanieprzestrzenne/app/StrefaPlanistyczna/PL.ZIPPZP.11445/302302-POG/1POG-26SP/20251006T220000>

przestrzen nazw

PL.ZIPPZP.11445/302302-POG

lokalny id

1POG-26SP

wersja id

20251006T220000

poczatek wersji obiektu

2025-10-06T22:00

nazwa

strefa gospodarcza

oznaczenie

26SP

symbol

SP

obowiazuje od

2025-10-06

obowiazuje do

obecnie

status

w opracowaniu  
<https://inspire.ec.europa.eu/codelist/ProcessStepGeneralValue/elaboration>

charakter ustalenia

ogólnie wiążące  
<https://inspire.ec.europa.eu/codelist/RegulationNatureValue/generallyBinding>

profil podstawowy

teren produkcji  
teren komunikacji  
teren zieleni urządzonej  
teren ogrodów działkowych  
teren infrastruktury technicznej

profil dodatkowy

teren usług  
teren lasu

maksymalna nadziemna intensywnosc zabudowy

0.6

maksymalny udzial powierzchni zabudowy

30%

maksymalna wysokosc zabudowy

15.0 m

minimalny udzial powierzchni biologicznie czynnej

30%

geometria



**plan**

<https://www.gov.pl/zagospodarowanieprzestrzenne/app/AktPlanowaniaPrzestrzennego/PL.ZIPPZP.11445/302302-POG/1POG>

**strefa planistyczna**

PL.ZIPPZP.11445\_302302-POG\_1POG-26SU\_20251006T220000

**identyfier**

<https://www.gov.pl/zagospodarowanieprzestrzenne/app/StrefaPlanistyczna/PL.ZIPPZP.11445/302302-POG/1POG-26SU/20251006T220000>

**przestrzen nazw**

PL.ZIPPZP.11445/302302-POG

**lokalny id**

1POG-26SU

**wersja id**

20251006T220000

**poczatek wersji obiektu**

2025-10-06T22:00

**nazwa**

strefa usługowa

**oznaczenie**

26SU

**symbol**

SU

**obowiazuje od**

2025-10-06

**obowiazuje do**

obecnie

**status**

w opracowaniu  
<https://inspire.ec.europa.eu/codelist/ProcessStepGeneralValue/elaboration>

**charakter ustalenia**

ogólnie wiążące  
<https://inspire.ec.europa.eu/codelist/RegulationNatureValue/generallyBinding>

**profil podstawowy**

teren usług  
teren komunikacji  
teren zieleni urządzonej  
teren ogrodów działkowych  
teren infrastruktury technicznej

**maksymalna nadziemna intensywnosc zabudowy**

0.6

**maksymalny udzial powierzchni zabudowy**

30%

**maksymalna wysokosc zabudowy**

9.0 m

**minimalny udzial powierzchni biologicznie czynnej**

30%

**geometria**



**plan**

<https://www.gov.pl/zagospodarowanieprzestrzenne/app/AktPlanowaniaPrzestrzennego/PL.ZIPPZP.11445/302302-POG/1POG>

**strefa planistyczna**

PL.ZIPPZP.11445\_302302-POG\_1POG-26SO\_20251006T220000

**identyfier**

<https://www.gov.pl/zagospodarowanieprzestrzenne/app/StrefaPlanistyczna/PL.ZIPPZP.11445/302302-POG/1POG-26SO/20251006T220000>

**przestrzen nazw**

PL.ZIPPZP.11445/302302-POG

**lokalny id**

1POG-26SO

**wersja id**

20251006T220000

**poczatek wersji obiektu**

2025-10-06T22:00

**nazwa**

strefa otwarta

**oznaczenie**

26SO

**symbol**

SO

**obowiazuje od**

2025-10-06

**obowiazuje do**

obecnie

**status**

w opracowaniu  
<https://inspire.ec.europa.eu/codelist/ProcessStepGeneralValue/elaboration>

**charakter ustalenia**

ogólnie wiążące  
<https://inspire.ec.europa.eu/codelist/RegulationNatureValue/generallyBinding>

**profil podstawowy**

teren rolnictwa z zakazem zabudowy  
teren lasu  
teren zieleni naturalnej  
teren wód  
teren komunikacji  
teren ogrodów działkowych  
teren infrastruktury technicznej

**maksymalna nadziemna intensywnosc zabudowy**

0

**maksymalny udzial powierzchni zabudowy**

0%

**maksymalna wysokosc zabudowy**

0.0 m

**minimalny udzial powierzchni biologicznie czynnej**

90%

**geometria**





**plan**

<https://www.gov.pl/zagospodarowanieprzestrzenne/app/AktPlanowaniaPrzestrzennego/PL.ZIPPZP.11445/302302-POG/1POG>

**strefa planistyczna**

PL.ZIPPZP.11445\_302302-POG\_1POG-26SR\_20251006T220000

**identfier**

<https://www.gov.pl/zagospodarowanieprzestrzenne/app/StrefaPlanistyczna/PL.ZIPPZP.11445/302302-POG/1POG-26SR/20251006T220000>

**przestrzen nazw**

PL.ZIPPZP.11445/302302-POG

**lokalny id**

1POG-26SR

**wersja id**

20251006T220000

**poczatek wersji obiektu**

2025-10-06T22:00

**nazwa**

strefa produkcji rolniczej

**oznaczenie**

26SR

**symbol**

SR

**obowiazuje od**

2025-10-06

**obowiazuje do**

obecnie

**status**

w opracowaniu  
<https://inspire.ec.europa.eu/codelist/ProcessStepGeneralValue/elaboration>

**charakter ustalenia**

ogólnie wiążące  
<https://inspire.ec.europa.eu/codelist/RegulationNatureValue/generallyBinding>

**profil podstawowy**

teren produkcji w gospodarstwach rolnych  
teren wielkotowarowej produkcji rolnej  
teren akwakultury i obsługi rybactwa  
teren komunikacji  
teren ogrodów działkowych  
teren infrastruktury technicznej

**maksymalna nadziemna intensywnosc zabudowy**

0.1

**maksymalny udzial powierzchni zabudowy**

10%

**maksymalna wysokosc zabudowy**

7.0 m

**minimalny udzial powierzchni biologicznie czynnej**

30%

**geometria**





**plan**

<https://www.gov.pl/zagospodarowanieprzestrzenne/app/AktPlanowaniaPrzestrzennego/PL.ZIPPZP.11445/302302-POG/1POG>

**strefa planistyczna**

PL.ZIPPZP.11445\_302302-POG\_1POG-27SZ\_20251006T220000

**identyfier**

<https://www.gov.pl/zagospodarowanieprzestrzenne/app/StrefaPlanistyczna/PL.ZIPPZP.11445/302302-POG/1POG-27SZ/20251006T220000>

**przestrzen nazw**

PL.ZIPPZP.11445/302302-POG

**lokalny id**

1POG-27SZ

**wersja id**

20251006T220000

**poczatek wersji obiektu**

2025-10-06T22:00

**nazwa**

strefa wielofunkcyjna z zabudową zagrodową

**oznaczenie**

27SZ

**symbol**

SZ

**obowiazuje od**

2025-10-06

**obowiazuje do**

obecnie

**status**

w opracowaniu  
<https://inspire.ec.europa.eu/codelist/ProcessStepGeneralValue/elaboration>

**charakter ustalenia**

ogólnie wiążące  
<https://inspire.ec.europa.eu/codelist/RegulationNatureValue/generallyBinding>

**profil podstawowy**

teren zabudowy zagrodowej  
teren produkcji w gospodarstwach rolnych  
teren akwakultury i obsługi rybactwa  
teren komunikacji  
teren zieleni urządzonej  
teren ogrodów działkowych  
teren infrastruktury technicznej

**maksymalna nadziemna intensywnosc zabudowy**

0.6

**maksymalny udzial powierzchni zabudowy**

30%


**maksymalna wysokosc zabudowy**

9.0 m

**minimalny udzial powierzchni biologicznie czynnej**

40%

**geometria**



**plan**

<https://www.gov.pl/zagospodarowanieprzestrzenne/app/AktPlanowaniaPrzestrzennego/PL.ZIPPZP.11445/302302-POG/1POG>

**strefa planistyczna**

PL.ZIPPZP.11445\_302302-POG\_1POG-27SJ\_20251006T220000

**identyfier**

<https://www.gov.pl/zagospodarowanieprzestrzenne/app/StrefaPlanistyczna/PL.ZIPPZP.11445/302302-POG/1POG-27SJ/20251006T220000>

**przestrzen nazw**

PL.ZIPPZP.11445/302302-POG

**lokalny id**

1POG-27SJ

**wersja id**

20251006T220000

**poczatek wersji obiektu**

2025-10-06T22:00

**nazwa**

strefa wielofunkcyjna z zabudową mieszkaniową jednorodzinną

**oznaczenie**

27SJ

**symbol**

SJ

**obowiazuje od**

2025-10-06

**obowiazuje do**

obecnie

**status**

w opracowaniu  
<https://inspire.ec.europa.eu/codelist/ProcessStepGeneralValue/elaboration>

**charakter ustalenia**

ogólnie wiążące  
<https://inspire.ec.europa.eu/codelist/RegulationNatureValue/generallyBinding>

**profil podstawowy**

teren zabudowy mieszkaniowej jednorodzinnej  
 teren usług  
 teren komunikacji  
 teren zieleni urządzonej  
 teren ogrodów działkowych  
 teren infrastruktury technicznej

**maksymalna nadziemna intensywnosc zabudowy**

0.7

**maksymalny udzial powierzchni zabudowy**

35%

**maksymalna wysokosc zabudowy**

9.0 m

**minimalny udzial powierzchni biologicznie czynnej**

30%

**geometria**



plan

<https://www.gov.pl/zagospodarowanieprzestrzenne/app/AktPlanowaniaPrzestrzennego/PL.ZIPPZP.11445/302302-POG/1POG>

strefa planistyczna

PL.ZIPPZP.11445\_302302-POG\_1POG-27SP\_20251006T220000

identyfier

<https://www.gov.pl/zagospodarowanieprzestrzenne/app/StrefaPlanistyczna/PL.ZIPPZP.11445/302302-POG/1POG-27SP/20251006T220000>

przestrzen nazw

PL.ZIPPZP.11445/302302-POG

lokalny id

1POG-27SP

wersja id

20251006T220000

poczatek wersji obiektu

2025-10-06T22:00

nazwa

strefa gospodarcza

oznaczenie

27SP

symbol

SP

obowiazuje od

2025-10-06

obowiazuje do

obecnie

status

w opracowaniu  
<https://inspire.ec.europa.eu/codelist/ProcessStepGeneralValue/elaboration>

charakter ustalenia

ogólnie wiążące  
<https://inspire.ec.europa.eu/codelist/RegulationNatureValue/generallyBinding>

profil podstawowy

teren produkcji  
teren komunikacji  
teren zieleni urządzonej  
teren ogrodów działkowych  
teren infrastruktury technicznej

profil dodatkowy

teren usług  
teren lasu

maksymalna nadziemna intensywnosc zabudowy

0.6

maksymalny udzial powierzchni zabudowy

30%

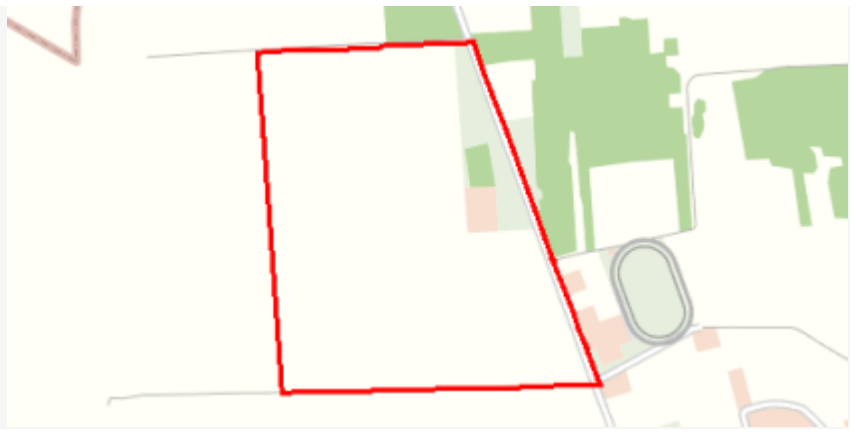
maksymalna wysokosc zabudowy

12.0 m

minimalny udzial powierzchni biologicznie czynnej

30%

geometria



**plan**

<https://www.gov.pl/zagospodarowanieprzestrzenne/app/AktPlanowaniaPrzestrzennego/PL.ZIPPZP.11445/302302-POG/1POG>

**strefa planistyczna**

PL.ZIPPZP.11445\_302302-POG\_1POG-27SU\_20251006T220000

**identyfier**

<https://www.gov.pl/zagospodarowanieprzestrzenne/app/StrefaPlanistyczna/PL.ZIPPZP.11445/302302-POG/1POG-27SU/20251006T220000>

**przestrzen nazw**

PL.ZIPPZP.11445/302302-POG

**lokalny id**

1POG-27SU

**wersja id**

20251006T220000

**poczatek wersji obiektu**

2025-10-06T22:00

**nazwa**

strefa usługowa

**oznaczenie**

27SU

**symbol**

SU

**obowiazuje od**

2025-10-06

**obowiazuje do**

obecnie

**status**

w opracowaniu  
<https://inspire.ec.europa.eu/codelist/ProcessStepGeneralValue/elaboration>

**charakter ustalenia**

ogólnie wiążące  
<https://inspire.ec.europa.eu/codelist/RegulationNatureValue/generallyBinding>

**profil podstawowy**

teren usług  
teren komunikacji  
teren zieleni urządzonej  
teren ogrodów działkowych  
teren infrastruktury technicznej

**maksymalna nadziemna intensywnosc zabudowy**

0.6

**maksymalny udzial powierzchni zabudowy**

30%

**maksymalna wysokosc zabudowy**

9.0 m

**minimalny udzial powierzchni biologicznie czynnej**

30%

**geometria**



**plan**

<https://www.gov.pl/zagospodarowanieprzestrzenne/app/AktPlanowaniaPrzestrzennego/PL.ZIPPZP.11445/302302-POG/1POG>

**strefa planistyczna**

PL.ZIPPZP.11445\_302302-POG\_1POG-27SO\_20251006T220000

**identyfier**

<https://www.gov.pl/zagospodarowanieprzestrzenne/app/StrefaPlanistyczna/PL.ZIPPZP.11445/302302-POG/1POG-27SO/20251006T220000>

**przestrzen nazw**

PL.ZIPPZP.11445/302302-POG

**lokalny id**

1POG-27SO

**wersja id**

20251006T220000

**poczatek wersji obiektu**

2025-10-06T22:00

**nazwa**

strefa otwarta

**oznaczenie**

27SO

**symbol**

SO

**obowiazuje od**

2025-10-06

**obowiazuje do**

obecnie

**status**

w opracowaniu  
<https://inspire.ec.europa.eu/codelist/ProcessStepGeneralValue/elaboration>

**charakter ustalenia**

ogólnie wiążące  
<https://inspire.ec.europa.eu/codelist/RegulationNatureValue/generallyBinding>

**profil podstawowy**

teren rolnictwa z zakazem zabudowy  
 teren lasu  
 teren zieleni naturalnej  
 teren wód  
 teren komunikacji  
 teren ogrodów działkowych  
 teren infrastruktury technicznej

**maksymalna nadziemna intensywnosc zabudowy**

0

**maksymalny udzial powierzchni zabudowy**

0%

**maksymalna wysokosc zabudowy**

0.0 m

**minimalny udzial powierzchni biologicznie czynnej**

90%

**geometria**



**plan**

<https://www.gov.pl/zagospodarowanieprzestrzenne/app/AktPlanowaniaPrzestrzennego/PL.ZIPPZP.11445/302302-POG/1POG>

**strefa planistyczna**

PL.ZIPPZP.11445\_302302-POG\_1POG-27SR\_20251006T220000

**identyfier**

<https://www.gov.pl/zagospodarowanieprzestrzenne/app/StrefaPlanistyczna/PL.ZIPPZP.11445/302302-POG/1POG-27SR/20251006T220000>

**przestrzen nazw**

PL.ZIPPZP.11445/302302-POG

**lokalny id**

1POG-27SR

**wersja id**

20251006T220000

**poczatek wersji obiektu**

2025-10-06T22:00

**nazwa**

strefa produkcji rolniczej

**oznaczenie**

27SR

**symbol**

SR

**obowiazuje od**

2025-10-06

**obowiazuje do**

obecnie

**status**

w opracowaniu  
<https://inspire.ec.europa.eu/codelist/ProcessStepGeneralValue/elaboration>

**charakter ustalenia**

ogólnie wiążące  
<https://inspire.ec.europa.eu/codelist/RegulationNatureValue/generallyBinding>

**profil podstawowy**

teren produkcji w gospodarstwach rolnych  
 teren wielkotowarowej produkcji rolnej  
 teren akwakultury i obsługi rybactwa  
 teren komunikacji  
 teren ogrodów działkowych  
 teren infrastruktury technicznej

**maksymalna nadziemna intensywnosc zabudowy**

0.1

**maksymalny udzial powierzchni zabudowy**

10%

**maksymalna wysokosc zabudowy**

7.0 m

**minimalny udzial powierzchni biologicznie czynnej**

30%

**geometria**





**plan**

<https://www.gov.pl/zagospodarowanieprzestrzenne/app/AktPlanowaniaPrzestrzennego/PL.ZIPPZP.11445/302302-POG/1POG>

**strefa planistyczna**

PL.ZIPPZP.11445\_302302-POG\_1POG-28SZ\_20251006T220000

**identyfier**

<https://www.gov.pl/zagospodarowanieprzestrzenne/app/StrefaPlanistyczna/PL.ZIPPZP.11445/302302-POG/1POG-28SZ/20251006T220000>

**przestrzen nazw**

PL.ZIPPZP.11445/302302-POG

**lokalny id**

1POG-28SZ

**wersja id**

20251006T220000

**poczatek wersji obiektu**

2025-10-06T22:00

**nazwa**

strefa wielofunkcyjna z zabudową zagrodową

**oznaczenie**

28SZ

**symbol**

SZ

**obowiazuje od**

2025-10-06

**obowiazuje do**

obecnie

**status**

w opracowaniu  
<https://inspire.ec.europa.eu/codelist/ProcessStepGeneralValue/elaboration>

**charakter ustalenia**

ogólnie wiążące  
<https://inspire.ec.europa.eu/codelist/RegulationNatureValue/generallyBinding>

**profil podstawowy**

teren zabudowy zagrodowej  
teren produkcji w gospodarstwach rolnych  
teren akwakultury i obsługi rybactwa  
teren komunikacji  
teren zieleni urządzonej  
teren ogrodów działkowych  
teren infrastruktury technicznej

**maksymalna nadziemna intensywnosc zabudowy**

0.6

**maksymalny udzial powierzchni zabudowy**

30%

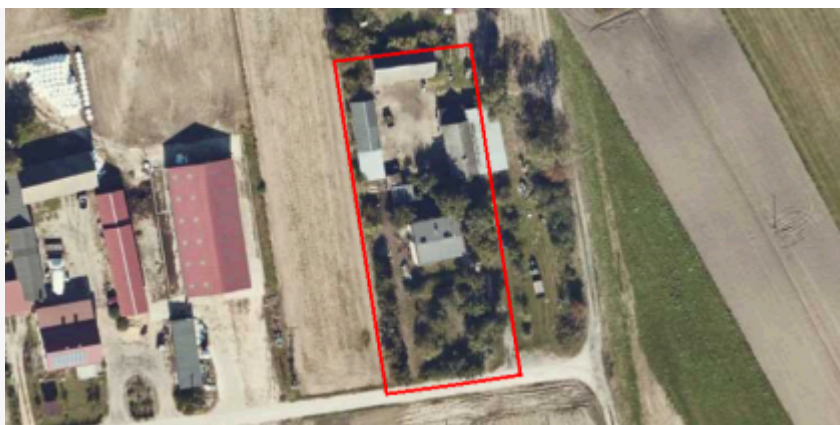
**maksymalna wysokosc zabudowy**

9.0 m

**minimalny udzial powierzchni biologicznie czynnej**

40%

**geometria**



**plan**

<https://www.gov.pl/zagospodarowanieprzestrzenne/app/AktPlanowaniaPrzestrzennego/PL.ZIPPZP.11445/302302-POG/1POG>

**strefa planistyczna**

PL.ZIPPZP.11445\_302302-POG\_1POG-28SJ\_20251006T220000

**identyfier**

<https://www.gov.pl/zagospodarowanieprzestrzenne/app/StrefaPlanistyczna/PL.ZIPPZP.11445/302302-POG/1POG-28SJ/20251006T220000>

**przestrzen nazw**

PL.ZIPPZP.11445/302302-POG

**lokalny id**

1POG-28SJ

**wersja id**

20251006T220000

**początek wersji obiektu**

2025-10-06T22:00

**nazwa**

strefa wielofunkcyjna z zabudową mieszkaniową jednorodzinną

**oznaczenie**

28SJ

**symbol**

SJ

**obowiązuje od**

2025-10-06

**obowiązuje do**

obecnie

**status**

w opracowaniu  
<https://inspire.ec.europa.eu/codelist/ProcessStepGeneralValue/elaboration>

**charakter ustalenia**

ogólnie wiążące  
<https://inspire.ec.europa.eu/codelist/RegulationNatureValue/generallyBinding>

**profil podstawowy**

teren zabudowy mieszkaniowej jednorodzinnej  
 teren usług  
 teren komunikacji  
 teren zieleni urządzonej  
 teren ogrodów działkowych  
 teren infrastruktury technicznej

**maksymalna nadziemna intensywność zabudowy**

0.6

**maksymalny udział powierzchni zabudowy**

30%

**maksymalna wysokość zabudowy**

9.0 m

**minimalny udział powierzchni biologicznie czynnej**

40%

**geometria**



**plan**

<https://www.gov.pl/zagospodarowanieprzestrzenne/app/AktPlanowaniaPrzestrzennego/PL.ZIPPZP.11445/302302-POG/1POG>

**strefa planistyczna**

PL.ZIPPZP.11445\_302302-POG\_1POG-28SP\_20251006T220000

**identyfier**

<https://www.gov.pl/zagospodarowanieprzestrzenne/app/StrefaPlanistyczna/PL.ZIPPZP.11445/302302-POG/1POG-28SP/20251006T220000>

**przestrzen nazw**

PL.ZIPPZP.11445/302302-POG

**lokalny id**

1POG-28SP

**wersja id**

20251006T220000

**poczatek wersji obiektu**

2025-10-06T22:00

**nazwa**

strefa gospodarcza

**oznaczenie**

28SP

**symbol**

SP

**obowiazuje od**

2025-10-06

**obowiazuje do**

obecnie

**status**

w opracowaniu  
<https://inspire.ec.europa.eu/codelist/ProcessStepGeneralValue/elaboration>

**charakter ustalenia**

ogólnie wiążące  
<https://inspire.ec.europa.eu/codelist/RegulationNatureValue/generallyBinding>

**profil podstawowy**

teren produkcji  
teren komunikacji  
teren zieleni urządzonej  
teren ogrodów działkowych  
teren infrastruktury technicznej

**profil dodatkowy**

teren usług

**maksymalna nadziemna intensywnosc zabudowy**

0.6

**maksymalny udzial powierzchni zabudowy**

30%

**maksymalna wysokosc zabudowy**

9.0 m

**minimalny udzial powierzchni biologicznie czynnej**

30%

**geometria**



**plan**

<https://www.gov.pl/zagospodarowanieprzestrzenne/app/AktPlanowaniaPrzestrzennego/PL.ZIPPZP.11445/302302-POG/1POG>

**strefa planistyczna**

PL.ZIPPZP.11445\_302302-POG\_1POG-28SU\_20251006T220000

**identyfier**

<https://www.gov.pl/zagospodarowanieprzestrzenne/app/StrefaPlanistyczna/PL.ZIPPZP.11445/302302-POG/1POG-28SU/20251006T220000>

**przestrzen nazw**

PL.ZIPPZP.11445/302302-POG

**lokalny id**

1POG-28SU

**wersja id**

20251006T220000

**poczatek wersji obiektu**

2025-10-06T22:00

**nazwa**

strefa usługowa

**oznaczenie**

28SU

**symbol**

SU

**obowiazuje od**

2025-10-06

**obowiazuje do**

obecnie

**status**

w opracowaniu  
<https://inspire.ec.europa.eu/codelist/ProcessStepGeneralValue/elaboration>

**charakter ustalenia**

ogólnie wiążące  
<https://inspire.ec.europa.eu/codelist/RegulationNatureValue/generallyBinding>

**profil podstawowy**

teren usług  
teren komunikacji  
teren zieleni urządzonej  
teren ogrodów działkowych  
teren infrastruktury technicznej

**maksymalna nadziemna intensywnosc zabudowy**

0.3

**maksymalny udzial powierzchni zabudowy**

30%

**maksymalna wysokosc zabudowy**

9.0 m

**minimalny udzial powierzchni biologicznie czynnej**

30%

**geometria**



plan

<https://www.gov.pl/zagospodarowanieprzestrzenne/app/AktPlanowaniaPrzestrzennego/PL.ZIPPZP.11445/302302-POG/1POG>

strefa planistyczna

PL.ZIPPZP.11445\_302302-POG\_1POG-28SO\_20251006T220000

identyfier

<https://www.gov.pl/zagospodarowanieprzestrzenne/app/StrefaPlanistyczna/PL.ZIPPZP.11445/302302-POG/1POG-28SO/20251006T220000>

przestrzen nazw

PL.ZIPPZP.11445/302302-POG

lokalny id

1POG-28SO

wersja id

20251006T220000

poczatek wersji obiektu

2025-10-06T22:00

nazwa

strefa otwarta

oznaczenie

28SO

symbol

SO

obowiazuje od

2025-10-06

obowiazuje do

obecnie

status

w opracowaniu  
<https://inspire.ec.europa.eu/codelist/ProcessStepGeneralValue/elaboration>

charakter ustalenia

ogólnie wiążące  
<https://inspire.ec.europa.eu/codelist/RegulationNatureValue/generallyBinding>

profil podstawowy

teren rolnictwa z zakazem zabudowy  
teren lasu  
teren zieleni naturalnej  
teren wód  
teren komunikacji  
teren ogrodów działkowych  
teren infrastruktury technicznej

maksymalna nadziemna intensywnosc zabudowy

0

maksymalny udzial powierzchni zabudowy

0%

maksymalna wysokosc zabudowy

0.0 m

minimalny udzial powierzchni biologicznie czynnej

90%

geometria





**plan**

<https://www.gov.pl/zagospodarowanieprzestrzenne/app/AktPlanowaniaPrzestrzennego/PL.ZIPPZP.11445/302302-POG/1POG>

**strefa planistyczna**

PL.ZIPPZP.11445\_302302-POG\_1POG-28SR\_20251006T220000

**identyfier**

<https://www.gov.pl/zagospodarowanieprzestrzenne/app/StrefaPlanistyczna/PL.ZIPPZP.11445/302302-POG/1POG-28SR/20251006T220000>

**przestrzen nazw**

PL.ZIPPZP.11445/302302-POG

**lokalny id**

1POG-28SR

**wersja id**

20251006T220000

**poczatek wersji obiektu**

2025-10-06T22:00

**nazwa**

strefa produkcji rolniczej

**oznaczenie**

28SR

**symbol**

SR

**obowiazuje od**

2025-10-06

**obowiazuje do**

obecnie

**status**

w opracowaniu  
<https://inspire.ec.europa.eu/codelist/ProcessStepGeneralValue/elaboration>

**charakter ustalenia**

ogólnie wiążące  
<https://inspire.ec.europa.eu/codelist/RegulationNatureValue/generallyBinding>

**profil podstawowy**

teren produkcji w gospodarstwach rolnych  
teren wielkotowarowej produkcji rolnej  
teren akwakultury i obsługi rybactwa  
teren komunikacji  
teren ogrodów działkowych  
teren infrastruktury technicznej

**maksymalna nadziemna intensywnosc zabudowy**

0.1

**maksymalny udzial powierzchni zabudowy**

10%

**maksymalna wysokosc zabudowy**

7.0 m

**minimalny udzial powierzchni biologicznie czynnej**

30%

**geometria**





**plan**

<https://www.gov.pl/zagospodarowanieprzestrzenne/app/AktPlanowaniaPrzestrzennego/PL.ZIPPZP.11445/302302-POG/1POG>

**strefa planistyczna**

PL.ZIPPZP.11445\_302302-POG\_1POG-29SZ\_20251006T220000

**identyfier**

<https://www.gov.pl/zagospodarowanieprzestrzenne/app/StrefaPlanistyczna/PL.ZIPPZP.11445/302302-POG/1POG-29SZ/20251006T220000>

**przestrzen nazw**

PL.ZIPPZP.11445/302302-POG

**lokalny id**

1POG-29SZ

**wersja id**

20251006T220000

**poczatek wersji obiektu**

2025-10-06T22:00

**nazwa**

strefa wielofunkcyjna z zabudową zagrodową

**oznaczenie**

29SZ

**symbol**

SZ

**obowiazuje od**

2025-10-06

**obowiazuje do**

obecnie

**status**

w opracowaniu  
<https://inspire.ec.europa.eu/codelist/ProcessStepGeneralValue/elaboration>

**charakter ustalenia**

ogólnie wiążące  
<https://inspire.ec.europa.eu/codelist/RegulationNatureValue/generallyBinding>

**profil podstawowy**

teren zabudowy zagrodowej  
teren produkcji w gospodarstwach rolnych  
teren akwakultury i obsługi rybactwa  
teren komunikacji  
teren zieleni urządzonej  
teren ogrodów działkowych  
teren infrastruktury technicznej

**maksymalna nadziemna intensywnosc zabudowy**

0.6

**maksymalny udzial powierzchni zabudowy**

30%

**maksymalna wysokosc zabudowy**

9.0 m

**minimalny udzial powierzchni biologicznie czynnej**

30%

**geometria**



**plan**

<https://www.gov.pl/zagospodarowanieprzestrzenne/app/AktPlanowaniaPrzestrzennego/PL.ZIPPZP.11445/302302-POG/1POG>

**strefa planistyczna**

PL.ZIPPZP.11445\_302302-POG\_1POG-29SJ\_20251006T220000

**identyfier**

<https://www.gov.pl/zagospodarowanieprzestrzenne/app/StrefaPlanistyczna/PL.ZIPPZP.11445/302302-POG/1POG-29SJ/20251006T220000>

**przestrzen nazw**

PL.ZIPPZP.11445/302302-POG

**lokalny id**

1POG-29SJ

**wersja id**

20251006T220000

**początek wersji obiektu**

2025-10-06T22:00

**nazwa**

strefa wielofunkcyjna z zabudową mieszkaniową jednorodzinną

**oznaczenie**

29SJ

**symbol**

SJ

**obowiązuje od**

2025-10-06

**obowiązuje do**

obecnie

**status**

w opracowaniu  
<https://inspire.ec.europa.eu/codelist/ProcessStepGeneralValue/elaboration>

**charakter ustalenia**

ogólnie wiążące  
<https://inspire.ec.europa.eu/codelist/RegulationNatureValue/generallyBinding>

**profil podstawowy**

teren zabudowy mieszkaniowej jednorodzinnej  
 teren usług  
 teren komunikacji  
 teren zieleni urządzonej  
 teren ogrodów działkowych  
 teren infrastruktury technicznej

**maksymalna nadziemna intensywność zabudowy**

0.6

**maksymalny udział powierzchni zabudowy**

30%

**maksymalna wysokość zabudowy**

9.0 m

**minimalny udział powierzchni biologicznie czynnej**

40%

**geometria**



**plan**

<https://www.gov.pl/zagospodarowanieprzestrzenne/app/AktPlanowaniaPrzestrzennego/PL.ZIPPZP.11445/302302-POG/1POG>

**strefa planistyczna**

PL.ZIPPZP.11445\_302302-POG\_1POG-29SP\_20251006T220000

**identyfier**

<https://www.gov.pl/zagospodarowanieprzestrzenne/app/StrefaPlanistyczna/PL.ZIPPZP.11445/302302-POG/1POG-29SP/20251006T220000>

**przestrzen nazw**

PL.ZIPPZP.11445/302302-POG

**lokalny id**

1POG-29SP

**wersja id**

20251006T220000

**poczatek wersji obiektu**

2025-10-06T22:00

**nazwa**

strefa gospodarcza

**oznaczenie**

29SP

**symbol**

SP

**obowiazuje od**

2025-10-06

**obowiazuje do**

obecnie

**status**

w opracowaniu  
<https://inspire.ec.europa.eu/codelist/ProcessStepGeneralValue/elaboration>

**charakter ustalenia**

ogólnie wiążące  
<https://inspire.ec.europa.eu/codelist/RegulationNatureValue/generallyBinding>

**profil podstawowy**

teren produkcji  
teren komunikacji  
teren zieleni urządzonej  
teren ogrodów działkowych  
teren infrastruktury technicznej

**profil dodatkowy**

teren usług  
teren lasu

**maksymalna nadziemna intensywnosc zabudowy**

0.8

**maksymalny udzial powierzchni zabudowy**

40%

**maksymalna wysokosc zabudowy**

15.0 m

**minimalny udzial powierzchni biologicznie czynnej**

20%

**geometria**



**plan**

<https://www.gov.pl/zagospodarowanieprzestrzenne/app/AktPlanowaniaPrzestrzennego/PL.ZIPPZP.11445/302302-POG/1POG>

**strefa planistyczna**

PL.ZIPPZP.11445\_302302-POG\_1POG-29SU\_20251006T220000

**identyfier**

<https://www.gov.pl/zagospodarowanieprzestrzenne/app/StrefaPlanistyczna/PL.ZIPPZP.11445/302302-POG/1POG-29SU/20251006T220000>

**przestrzen nazw**

PL.ZIPPZP.11445/302302-POG

**lokalny id**

1POG-29SU

**wersja id**

20251006T220000

**poczatek wersji obiektu**

2025-10-06T22:00

**nazwa**

strefa usługowa

**oznaczenie**

29SU

**symbol**

SU

**obowiazuje od**

2025-10-06

**obowiazuje do**

obecnie

**status**

w opracowaniu  
<https://inspire.ec.europa.eu/codelist/ProcessStepGeneralValue/elaboration>

**charakter ustalenia**

ogólnie wiążące  
<https://inspire.ec.europa.eu/codelist/RegulationNatureValue/generallyBinding>

**profil podstawowy**

teren usług  
teren komunikacji  
teren zieleni urządzonej  
teren ogrodów działkowych  
teren infrastruktury technicznej

**maksymalna nadziemna intensywnosc zabudowy**

0.3

**maksymalny udzial powierzchni zabudowy**

30%

**maksymalna wysokosc zabudowy**

8.0 m

**minimalny udzial powierzchni biologicznie czynnej**

30%

**geometria**



**plan** <https://www.gov.pl/zagospodarowanieprzestrzenne/app/AktPlanowaniaPrzestrzennego/PL.ZIPPZP.11445/302302-POG/1POG>

**strefa planistyczna** PL.ZIPPZP.11445\_302302-POG\_1POG-29SO\_20251006T220000

**identyfier** <https://www.gov.pl/zagospodarowanieprzestrzenne/app/StrefaPlanistyczna/PL.ZIPPZP.11445/302302-POG/1POG-29SO/20251006T220000>

**przestrzen nazw** PL.ZIPPZP.11445/302302-POG

**lokalny id** 1POG-29SO

**wersja id** 20251006T220000

**poczatek wersji obiektu** 2025-10-06T22:00

**nazwa** strefa otwarta

**oznaczenie** 29SO

**symbol** SO

**obowiazuje od** 2025-10-06

**obowiazuje do** obecnie

**status** w opracowaniu  
<https://inspire.ec.europa.eu/codelist/ProcessStepGeneralValue/elaboration>

**charakter ustalenia** ogólnie wiążące  
<https://inspire.ec.europa.eu/codelist/RegulationNatureValue/generallyBinding>

**profil podstawowy** teren rolnictwa z zakazem zabudowy  
teren lasu  
teren zieleni naturalnej  
teren wód  
teren komunikacji  
teren ogrodów działkowych  
teren infrastruktury technicznej

**maksymalna nadziemna intensywnosc zabudowy** 0

**maksymalny udzial powierzchni zabudowy** 0%

**maksymalna wysokosc zabudowy** 0.0 m

**minimalny udzial powierzchni biologicznie czynnej** 90%

**geometria**



**plan**

<https://www.gov.pl/zagospodarowanieprzestrzenne/app/AktPlanowaniaPrzestrzennego/PL.ZIPPZP.11445/302302-POG/1POG>

**strefa planistyczna**

PL.ZIPPZP.11445\_302302-POG\_1POG-29SR\_20251006T220000

**identyfier**

<https://www.gov.pl/zagospodarowanieprzestrzenne/app/StrefaPlanistyczna/PL.ZIPPZP.11445/302302-POG/1POG-29SR/20251006T220000>

**przestrzen nazw**

PL.ZIPPZP.11445/302302-POG

**lokalny id**

1POG-29SR

**wersja id**

20251006T220000

**poczatek wersji obiektu**

2025-10-06T22:00

**nazwa**

strefa produkcji rolniczej

**oznaczenie**

29SR

**symbol**

SR

**obowiazuje od**

2025-10-06

**obowiazuje do**

obecnie

**status**

w opracowaniu  
<https://inspire.ec.europa.eu/codelist/ProcessStepGeneralValue/elaboration>

**charakter ustalenia**

ogólnie wiążące  
<https://inspire.ec.europa.eu/codelist/RegulationNatureValue/generallyBinding>

**profil podstawowy**

teren produkcji w gospodarstwach rolnych  
teren wielkotowarowej produkcji rolnej  
teren akwakultury i obsługi rybactwa  
teren komunikacji  
teren ogrodów działkowych  
teren infrastruktury technicznej

**maksymalna nadziemna intensywnosc zabudowy**

0.1

**maksymalny udzial powierzchni zabudowy**

10%

**maksymalna wysokosc zabudowy**

7.0 m

**minimalny udzial powierzchni biologicznie czynnej**

30%

**geometria**





**plan**

<https://www.gov.pl/zagospodarowanieprzestrzenne/app/AktPlanowaniaPrzestrzennego/PL.ZIPPZP.11445/302302-POG/1POG>

**strefa planistyczna**

PL.ZIPPZP.11445\_302302-POG\_1POG-30SZ\_20251006T220000

**identyfier**

<https://www.gov.pl/zagospodarowanieprzestrzenne/app/StrefaPlanistyczna/PL.ZIPPZP.11445/302302-POG/1POG-30SZ/20251006T220000>

**przestrzen nazw**

PL.ZIPPZP.11445/302302-POG

**lokalny id**

1POG-30SZ

**wersja id**

20251006T220000

**poczatek wersji obiektu**

2025-10-06T22:00

**nazwa**

strefa wielofunkcyjna z zabudową zagrodową

**oznaczenie**

30SZ

**symbol**

SZ

**obowiazuje od**

2025-10-06

**obowiazuje do**

obecnie

**status**

w opracowaniu  
<https://inspire.ec.europa.eu/codelist/ProcessStepGeneralValue/elaboration>

**charakter ustalenia**

ogólnie wiążące  
<https://inspire.ec.europa.eu/codelist/RegulationNatureValue/generallyBinding>

**profil podstawowy**

teren zabudowy zagrodowej  
 teren produkcji w gospodarstwach rolnych  
 teren akwakultury i obsługi rybactwa  
 teren komunikacji  
 teren zieleni urządzonej  
 teren ogrodów działkowych  
 teren infrastruktury technicznej

**maksymalna nadziemna intensywnosc zabudowy**

0.6

**maksymalny udzial powierzchni zabudowy**

30%

**maksymalna wysokosc zabudowy**

9.0 m

**minimalny udzial powierzchni biologicznie czynnej**

40%

**geometria**



**plan**

<https://www.gov.pl/zagospodarowanieprzestrzenne/app/AktPlanowaniaPrzestrzennego/PL.ZIPPZP.11445/302302-POG/1POG>

**strefa planistyczna**

PL.ZIPPZP.11445\_302302-POG\_1POG-30SJ\_20251006T220000

**identyfier**

<https://www.gov.pl/zagospodarowanieprzestrzenne/app/StrefaPlanistyczna/PL.ZIPPZP.11445/302302-POG/1POG-30SJ/20251006T220000>

**przestrzen nazw**

PL.ZIPPZP.11445/302302-POG

**lokalny id**

1POG-30SJ

**wersja id**

20251006T220000

**początek wersji obiektu**

2025-10-06T22:00

**nazwa**

strefa wielofunkcyjna z zabudową mieszkaniową jednorodzinną

**oznaczenie**

30SJ

**symbol**

SJ

**obowiązuje od**

2025-10-06

**obowiązuje do**

obecnie

**status**

w opracowaniu  
<https://inspire.ec.europa.eu/codelist/ProcessStepGeneralValue/elaboration>

**charakter ustalenia**

ogólnie wiążące  
<https://inspire.ec.europa.eu/codelist/RegulationNatureValue/generallyBinding>

**profil podstawowy**

teren zabudowy mieszkaniowej jednorodzinnej  
 teren usług  
 teren komunikacji  
 teren zieleni urządzonej  
 teren ogrodów działkowych  
 teren infrastruktury technicznej

**maksymalna nadziemna intensywność zabudowy**

0.6

**maksymalny udział powierzchni zabudowy**

30%

**maksymalna wysokość zabudowy**

9.0 m

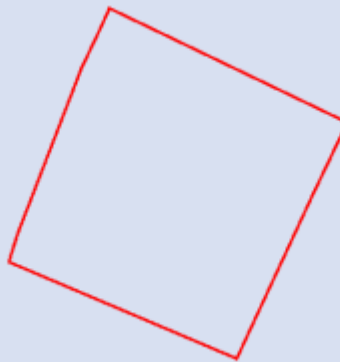
**minimalny udział powierzchni biologicznie czynnej**

40%

**geometria**

Nie można pobrać podglądu podkładu mapowego. Usługa WMTS

jest teraz niedostępna.



**plan**

<https://www.gov.pl/zagospodarowanieprzestrzenne/app/AktPlanowaniaPrzestrzennego/PL.ZIPPZP.11445/302302-POG/1POG>

**strefa planistyczna**

PL.ZIPPZP.11445\_302302-POG\_1POG-30SP\_20251006T220000

**identfier**

<https://www.gov.pl/zagospodarowanieprzestrzenne/app/StrefaPlanistyczna/PL.ZIPPZP.11445/302302-POG/1POG-30SP/20251006T220000>

**przestrzen nazw**

PL.ZIPPZP.11445/302302-POG

**lokalny id**

1POG-30SP

**wersja id**

20251006T220000

**poczatek wersji obiektu**

2025-10-06T22:00

**nazwa**

strefa gospodarcza

**oznaczenie**

30SP

**symbol**

SP

**obowiazuje od**

2025-10-06

**obowiazuje do**

obecnie

**status**

w opracowaniu  
<https://inspire.ec.europa.eu/codelist/ProcessStepGeneralValue/elaboration>

**charakter ustalenia**

ogólnie wiążące  
<https://inspire.ec.europa.eu/codelist/RegulationNatureValue/generallyBinding>

**profil podstawowy**

teren produkcji  
teren komunikacji  
teren zieleni urządzonej  
teren ogrodów działkowych  
teren infrastruktury technicznej

**profil dodatkowy**

teren usług  
teren lasu

**maksymalna nadziemna intensywnosc zabudowy**

0.8

**maksymalny udzial powierzchni zabudowy**

40%

**maksymalna wysokosc zabudowy**

15.0 m

**minimalny udzial powierzchni biologicznie czynnej**

20%

**geometria**



**plan**

<https://www.gov.pl/zagospodarowanieprzestrzenne/app/AktPlanowaniaPrzestrzennego/PL.ZIPPZP.11445/302302-POG/1POG>

**strefa planistyczna**

PL.ZIPPZP.11445\_302302-POG\_1POG-30SU\_20251006T220000

**identyfier**

<https://www.gov.pl/zagospodarowanieprzestrzenne/app/StrefaPlanistyczna/PL.ZIPPZP.11445/302302-POG/1POG-30SU/20251006T220000>

**przestrzen nazw**

PL.ZIPPZP.11445/302302-POG

**lokalny id**

1POG-30SU

**wersja id**

20251006T220000

**poczatek wersji obiektu**

2025-10-06T22:00

**nazwa**

strefa usługowa

**oznaczenie**

30SU

**symbol**

SU

**obowiazuje od**

2025-10-06

**obowiazuje do**

obecnie

**status**

w opracowaniu  
<https://inspire.ec.europa.eu/codelist/ProcessStepGeneralValue/elaboration>

**charakter ustalenia**

ogólnie wiążące  
<https://inspire.ec.europa.eu/codelist/RegulationNatureValue/generallyBinding>

**profil podstawowy**

teren usług  
teren komunikacji  
teren zieleni urządzonej  
teren ogrodów działkowych  
teren infrastruktury technicznej

**maksymalna nadziemna intensywnosc zabudowy**

0.8

**maksymalny udzial powierzchni zabudowy**

25%

**maksymalna wysokosc zabudowy**

7.0 m

**minimalny udzial powierzchni biologicznie czynnej**

30%

**geometria**



**plan**

<https://www.gov.pl/zagospodarowanieprzestrzenne/app/AktPlanowaniaPrzestrzennego/PL.ZIPPZP.11445/302302-POG/1POG>

**strefa planistyczna**

PL.ZIPPZP.11445\_302302-POG\_1POG-30SO\_20251006T220000

**identyfier**

<https://www.gov.pl/zagospodarowanieprzestrzenne/app/StrefaPlanistyczna/PL.ZIPPZP.11445/302302-POG/1POG-30SO/20251006T220000>

**przestrzen nazw**

PL.ZIPPZP.11445/302302-POG

**lokalny id**

1POG-30SO

**wersja id**

20251006T220000

**poczatek wersji obiektu**

2025-10-06T22:00

**nazwa**

strefa otwarta

**oznaczenie**

30SO

**symbol**

SO

**obowiazuje od**

2025-10-06

**obowiazuje do**

obecnie

**status**

w opracowaniu  
<https://inspire.ec.europa.eu/codelist/ProcessStepGeneralValue/elaboration>

**charakter ustalenia**

ogólnie wiążące  
<https://inspire.ec.europa.eu/codelist/RegulationNatureValue/generallyBinding>

**profil podstawowy**

teren rolnictwa z zakazem zabudowy  
teren lasu  
teren zieleni naturalnej  
teren wód  
teren komunikacji  
teren ogrodów działkowych  
teren infrastruktury technicznej

**maksymalna nadziemna intensywnosc zabudowy**

0

**maksymalny udzial powierzchni zabudowy**

0%

**maksymalna wysokosc zabudowy**

0.0 m


**minimalny udzial powierzchni biologicznie czynnej**

50%

**geometria**

Nie można pobrać podglądu

podkładu mapowego. Usługa WMTS jest teraz niedostępna.



**plan**

<https://www.gov.pl/zagospodarowanieprzestrzenne/app/AktPlanowaniaPrzestrzennego/PL.ZIPPZP.11445/302302-POG/1POG>

**strefa planistyczna**

PL.ZIPPZP.11445\_302302-POG\_1POG-30SR\_20251006T220000

**identyfier**

<https://www.gov.pl/zagospodarowanieprzestrzenne/app/StrefaPlanistyczna/PL.ZIPPZP.11445/302302-POG/1POG-30SR/20251006T220000>

**przestrzen nazw**

PL.ZIPPZP.11445/302302-POG

**lokalny id**

1POG-30SR

**wersja id**

20251006T220000

**poczatek wersji obiektu**

2025-10-06T22:00

**nazwa**

strefa produkcji rolniczej

**oznaczenie**

30SR

**symbol**

SR

**obowiazuje od**

2025-10-06

**obowiazuje do**

obecnie

**status**

w opracowaniu  
<https://inspire.ec.europa.eu/codelist/ProcessStepGeneralValue/elaboration>

**charakter ustalenia**

ogólnie wiążące  
<https://inspire.ec.europa.eu/codelist/RegulationNatureValue/generallyBinding>

**profil podstawowy**

teren produkcji w gospodarstwach rolnych  
teren wielkotowarowej produkcji rolnej  
teren akwakultury i obsługi rybactwa  
teren komunikacji  
teren ogrodów działkowych  
teren infrastruktury technicznej

**maksymalna nadziemna intensywnosc zabudowy**

0.2

**maksymalny udzial powierzchni zabudowy**

20%

**maksymalna wysokosc zabudowy**

7.0 m

**minimalny udzial powierzchni biologicznie czynnej**

30%

**geometria**





**plan**

<https://www.gov.pl/zagospodarowanieprzestrzenne/app/AktPlanowaniaPrzestrzennego/PL.ZIPPZP.11445/302302-POG/1POG>

**strefa planistyczna**

PL.ZIPPZP.11445\_302302-POG\_1POG-31SZ\_20251006T220000

**identyfier**

<https://www.gov.pl/zagospodarowanieprzestrzenne/app/StrefaPlanistyczna/PL.ZIPPZP.11445/302302-POG/1POG-31SZ/20251006T220000>

**przestrzen nazw**

PL.ZIPPZP.11445/302302-POG

**lokalny id**

1POG-31SZ

**wersja id**

20251006T220000

**poczatek wersji obiektu**

2025-10-06T22:00

**nazwa**

strefa wielofunkcyjna z zabudową zagrodową

**oznaczenie**

31SZ

**symbol**

SZ

**obowiazuje od**

2025-10-06

**obowiazuje do**

obecnie

**status**

w opracowaniu  
<https://inspire.ec.europa.eu/codelist/ProcessStepGeneralValue/elaboration>

**charakter ustalenia**

ogólnie wiążące  
<https://inspire.ec.europa.eu/codelist/RegulationNatureValue/generallyBinding>

**profil podstawowy**

teren zabudowy zagrodowej  
 teren produkcji w gospodarstwach rolnych  
 teren akwakultury i obsługi rybactwa  
 teren komunikacji  
 teren zieleni urządzonej  
 teren ogrodów działkowych  
 teren infrastruktury technicznej

**maksymalna nadziemna intensywnosc zabudowy**

0.6

**maksymalny udzial powierzchni zabudowy**

30%

**maksymalna wysokosc zabudowy**

9.0 m

**minimalny udzial powierzchni biologicznie czynnej**

40%

**geometria**

Nie można pobrać podglądu

podkładu mapowego. Usługa WMTS jest teraz niedostępna.



**plan**

<https://www.gov.pl/zagospodarowanieprzestrzenne/app/AktPlanowaniaPrzestrzennego/PL.ZIPPZP.11445/302302-POG/1POG>

**strefa planistyczna**

PL.ZIPPZP.11445\_302302-POG\_1POG-31SJ\_20251006T220000

**identyfier**

<https://www.gov.pl/zagospodarowanieprzestrzenne/app/StrefaPlanistyczna/PL.ZIPPZP.11445/302302-POG/1POG-31SJ/20251006T220000>

**przestrzen nazw**

PL.ZIPPZP.11445/302302-POG

**lokalny id**

1POG-31SJ

**wersja id**

20251006T220000

**początek wersji obiektu**

2025-10-06T22:00

**nazwa**

strefa wielofunkcyjna z zabudową mieszkaniową jednorodzinną

**oznaczenie**

31SJ

**symbol**

SJ

**obowiązuje od**

2025-10-06

**obowiązuje do**

obecnie

**status**

w opracowaniu  
<https://inspire.ec.europa.eu/codelist/ProcessStepGeneralValue/elaboration>

**charakter ustalenia**

ogólnie wiążące  
<https://inspire.ec.europa.eu/codelist/RegulationNatureValue/generallyBinding>

**profil podstawowy**

teren zabudowy mieszkaniowej jednorodzinnej  
teren usług  
teren komunikacji  
teren zieleni urządzonej  
teren ogrodów działkowych  
teren infrastruktury technicznej

**maksymalna nadziemna intensywność zabudowy**

0.6

**maksymalny udział powierzchni zabudowy**

30%

**maksymalna wysokość zabudowy**

9.0 m

**minimalny udział powierzchni biologicznie czynnej**

40%

**geometria**



**plan**

<https://www.gov.pl/zagospodarowanieprzestrzenne/app/AktPlanowaniaPrzestrzennego/PL.ZIPPZP.11445/302302-POG/1POG>

**strefa planistyczna**

PL.ZIPPZP.11445\_302302-POG\_1POG-31SP\_20251006T220000

**identyfier**

<https://www.gov.pl/zagospodarowanieprzestrzenne/app/StrefaPlanistyczna/PL.ZIPPZP.11445/302302-POG/1POG-31SP/20251006T220000>

**przestrzen nazw**

PL.ZIPPZP.11445/302302-POG

**lokalny id**

1POG-31SP

**wersja id**

20251006T220000

**poczatek wersji obiektu**

2025-10-06T22:00

**nazwa**

strefa gospodarcza

**oznaczenie**

31SP

**symbol**

SP

**obowiazuje od**

2025-10-06

**obowiazuje do**

obecnie

**status**

w opracowaniu  
<https://inspire.ec.europa.eu/codelist/ProcessStepGeneralValue/elaboration>

**charakter ustalenia**

ogólnie wiążące  
<https://inspire.ec.europa.eu/codelist/RegulationNatureValue/generallyBinding>

**profil podstawowy**

teren produkcji  
teren komunikacji  
teren zieleni urządzonej  
teren ogrodów działkowych  
teren infrastruktury technicznej

**maksymalna nadziemna intensywnosc zabudowy**

0.6

**maksymalny udzial powierzchni zabudowy**

30%

**maksymalna wysokosc zabudowy**

9.0 m

**minimalny udzial powierzchni biologicznie czynnej**

30%

**geometria**



**plan**

<https://www.gov.pl/zagospodarowanieprzestrzenne/app/AktPlanowaniaPrzestrzennego/PL.ZIPPZP.11445/302302-POG/1POG>

**strefa planistyczna**

PL.ZIPPZP.11445\_302302-POG\_1POG-31SU\_20251006T220000

**identyfier**

<https://www.gov.pl/zagospodarowanieprzestrzenne/app/StrefaPlanistyczna/PL.ZIPPZP.11445/302302-POG/1POG-31SU/20251006T220000>

**przestrzen nazw**

PL.ZIPPZP.11445/302302-POG

**lokalny id**

1POG-31SU

**wersja id**

20251006T220000

**poczatek wersji obiektu**

2025-10-06T22:00

**nazwa**

strefa usługowa

**oznaczenie**

31SU

**symbol**

SU

**obowiazuje od**

2025-10-06

**obowiazuje do**

obecnie

**status**

w opracowaniu  
<https://inspire.ec.europa.eu/codelist/ProcessStepGeneralValue/elaboration>

**charakter ustalenia**

ogólnie wiążące  
<https://inspire.ec.europa.eu/codelist/RegulationNatureValue/generallyBinding>

**profil podstawowy**

teren usług  
teren komunikacji  
teren zieleni urządzonej  
teren ogrodów działkowych  
teren infrastruktury technicznej

**maksymalna nadziemna intensywnosc zabudowy**

0.7

**maksymalny udzial powierzchni zabudowy**

35%

**maksymalna wysokosc zabudowy**

9.0 m

**minimalny udzial powierzchni biologicznie czynnej**

30%

**geometria**

Nie można pobrać podglądu podkładu mapowego. Usługa WMTS jest teraz niedostępna.



**plan** <https://www.gov.pl/zagospodarowanieprzestrzenne/app/AktPlanowaniaPrzestrzennego/PL.ZIPPZP.11445/302302-POG/1POG>

**strefa planistyczna** PL.ZIPPZP.11445\_302302-POG\_1POG-31SR\_20251006T220000

**identyfier** <https://www.gov.pl/zagospodarowanieprzestrzenne/app/StrefaPlanistyczna/PL.ZIPPZP.11445/302302-POG/1POG-31SR/20251006T220000>

**przestrzen nazw** PL.ZIPPZP.11445/302302-POG

**lokalny id** 1POG-31SR

**wersja id** 20251006T220000

**poczatek wersji obiektu** 2025-10-06T22:00

**nazwa** strefa produkcji rolniczej

**oznaczenie** 31SR

**symbol** SR

**obowiazuje od** 2025-10-06

**obowiazuje do** obecnie

**status** w opracowaniu  
<https://inspire.ec.europa.eu/codelist/ProcessStepGeneralValue/elaboration>

**charakter ustalenia** ogólnie wiążące  
<https://inspire.ec.europa.eu/codelist/RegulationNatureValue/generallyBinding>

**profil podstawowy** teren produkcji w gospodarstwach rolnych  
teren wielkotowarowej produkcji rolnej  
teren akwakultury i obsługi rybactwa  
teren komunikacji  
teren ogrodów działkowych  
teren infrastruktury technicznej

**maksymalna nadziemna intensywnosc zabudowy** 0.2

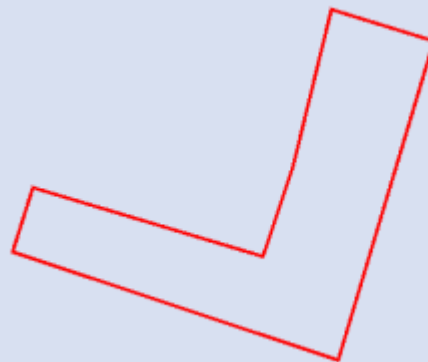
**maksymalny udzial powierzchni zabudowy** 20%

**maksymalna wysokosc zabudowy** 7.0 m

**minimalny udzial powierzchni biologicznie czynnej** 30%

**geometria**  
Nie można pobrać podglądu  
podkładu mapowego. Usługa WMTS

jest teraz niedostępna.



**plan**

<https://www.gov.pl/zagospodarowanieprzestrzenne/app/AktPlanowaniaPrzestrzennego/PL.ZIPPZP.11445/302302-POG/1POG>

**strefa planistyczna**

PL.ZIPPZP.11445\_302302-POG\_1POG-31SO\_20251006T220000

**identyfier**

<https://www.gov.pl/zagospodarowanieprzestrzenne/app/StrefaPlanistyczna/PL.ZIPPZP.11445/302302-POG/1POG-31SO/20251006T220000>

**przestrzen nazw**

PL.ZIPPZP.11445/302302-POG

**lokalny id**

1POG-31SO

**wersja id**

20251006T220000

**poczatek wersji obiektu**

2025-10-06T22:00

**nazwa**

strefa otwarta

**oznaczenie**

31SO

**symbol**

SO

**obowiazuje od**

2025-10-06

**obowiazuje do**

obecnie

**status**

w opracowaniu  
<https://inspire.ec.europa.eu/codelist/ProcessStepGeneralValue/elaboration>

**charakter ustalenia**

ogólnie wiążące  
<https://inspire.ec.europa.eu/codelist/RegulationNatureValue/generallyBinding>

**profil podstawowy**

teren rolnictwa z zakazem zabudowy  
teren lasu  
teren zieleni naturalnej  
teren wód  
teren komunikacji  
teren ogrodów działkowych  
teren infrastruktury technicznej

**maksymalna nadziemna intensywnosc zabudowy**

0

**maksymalny udzial powierzchni zabudowy**

0%

**maksymalna wysokosc zabudowy**

0.0 m

**minimalny udzial powierzchni biologicznie czynnej**

90%

**geometria**





**plan**

<https://www.gov.pl/zagospodarowanieprzestrzenne/app/AktPlanowaniaPrzestrzennego/PL.ZIPPZP.11445/302302-POG/1POG>

**strefa planistyczna**

PL.ZIPPZP.11445\_302302-POG\_1POG-32SZ\_20251006T220000

**identyfier**

<https://www.gov.pl/zagospodarowanieprzestrzenne/app/StrefaPlanistyczna/PL.ZIPPZP.11445/302302-POG/1POG-32SZ/20251006T220000>

**przestrzen nazw**

PL.ZIPPZP.11445/302302-POG

**lokalny id**

1POG-32SZ

**wersja id**

20251006T220000

**początek wersji obiektu**

2025-10-06T22:00

**nazwa**

strefa wielofunkcyjna z zabudową zagrodową

**oznaczenie**

32SZ

**symbol**

SZ

**obowiązuje od**

2025-10-06

**obowiązuje do**

obecnie

**status**

w opracowaniu  
<https://inspire.ec.europa.eu/codelist/ProcessStepGeneralValue/elaboration>

**charakter ustalenia**

ogólnie wiążące  
<https://inspire.ec.europa.eu/codelist/RegulationNatureValue/generallyBinding>

**profil podstawowy**

teren zabudowy zagrodowej  
 teren produkcji w gospodarstwach rolnych  
 teren akwakultury i obsługi rybactwa  
 teren komunikacji  
 teren zieleni urządzonej  
 teren ogrodów działkowych  
 teren infrastruktury technicznej

**maksymalna nadziemna intensywność zabudowy**

0.6

**maksymalny udział powierzchni zabudowy**

30%

**maksymalna wysokość zabudowy**

9.0 m


**minimalny udział powierzchni biologicznie czynnej**

40%

**geometria**

Nie można pobrać podglądu

podkładu mapowego. Usługa WMTS jest teraz niedostępna.



**plan**

<https://www.gov.pl/zagospodarowanieprzestrzenne/app/AktPlanowaniaPrzestrzennego/PL.ZIPPZP.11445/302302-POG/1POG>

**strefa planistyczna**

PL.ZIPPZP.11445\_302302-POG\_1POG-32SJ\_20251006T220000

**identyfier**

<https://www.gov.pl/zagospodarowanieprzestrzenne/app/StrefaPlanistyczna/PL.ZIPPZP.11445/302302-POG/1POG-32SJ/20251006T220000>

**przestrzen nazw**

PL.ZIPPZP.11445/302302-POG

**lokalny id**

1POG-32SJ

**wersja id**

20251006T220000

**początek wersji obiektu**

2025-10-06T22:00

**nazwa**

strefa wielofunkcyjna z zabudową mieszkaniową jednorodzinną

**oznaczenie**

32SJ

**symbol**

SJ

**obowiązuje od**

2025-10-06

**obowiązuje do**

obecnie

**status**

w opracowaniu  
<https://inspire.ec.europa.eu/codelist/ProcessStepGeneralValue/elaboration>

**charakter ustalenia**

ogólnie wiążące  
<https://inspire.ec.europa.eu/codelist/RegulationNatureValue/generallyBinding>

**profil podstawowy**

teren zabudowy mieszkaniowej jednorodzinnej  
teren usług  
teren komunikacji  
teren zieleni urządzonej  
teren ogrodów działkowych  
teren infrastruktury technicznej

**maksymalna nadziemna intensywność zabudowy**

0.6

**maksymalny udział powierzchni zabudowy**

30%

**maksymalna wysokość zabudowy**

9.0 m

**minimalny udział powierzchni biologicznie czynnej**

40%

**geometria**



**plan**

<https://www.gov.pl/zagospodarowanieprzestrzenne/app/AktPlanowaniaPrzestrzennego/PL.ZIPPZP.11445/302302-POG/1POG>

**strefa planistyczna**

PL.ZIPPZP.11445\_302302-POG\_1POG-32SP\_20251006T220000

**identyfier**

<https://www.gov.pl/zagospodarowanieprzestrzenne/app/StrefaPlanistyczna/PL.ZIPPZP.11445/302302-POG/1POG-32SP/20251006T220000>

**przestrzen nazw**

PL.ZIPPZP.11445/302302-POG

**lokalny id**

1POG-32SP

**wersja id**

20251006T220000

**poczatek wersji obiektu**

2025-10-06T22:00

**nazwa**

strefa gospodarcza

**oznaczenie**

32SP

**symbol**

SP

**obowiazuje od**

2025-10-06

**obowiazuje do**

obecnie

**status**

w opracowaniu  
<https://inspire.ec.europa.eu/codelist/ProcessStepGeneralValue/elaboration>

**charakter ustalenia**

ogólnie wiążące  
<https://inspire.ec.europa.eu/codelist/RegulationNatureValue/generallyBinding>

**profil podstawowy**

teren produkcji  
teren komunikacji  
teren zieleni urządzonej  
teren ogrodów działkowych  
teren infrastruktury technicznej

**profil dodatkowy**

teren usług  
teren lasu

**maksymalna nadziemna intensywnosc zabudowy**

0.8

**maksymalny udzial powierzchni zabudowy**

40%

**maksymalna wysokosc zabudowy**

12.0 m

**minimalny udzial powierzchni biologicznie czynnej**

20%

**geometria**



**plan**

<https://www.gov.pl/zagospodarowanieprzestrzenne/app/AktPlanowaniaPrzestrzennego/PL.ZIPPZP.11445/302302-POG/1POG>

**strefa planistyczna**

PL.ZIPPZP.11445\_302302-POG\_1POG-32SU\_20251006T220000

**identyfier**

<https://www.gov.pl/zagospodarowanieprzestrzenne/app/StrefaPlanistyczna/PL.ZIPPZP.11445/302302-POG/1POG-32SU/20251006T220000>

**przestrzen nazw**

PL.ZIPPZP.11445/302302-POG

**lokalny id**

1POG-32SU

**wersja id**

20251006T220000

**poczatek wersji obiektu**

2025-10-06T22:00

**nazwa**

strefa usługowa

**oznaczenie**

32SU

**symbol**

SU

**obowiazuje od**

2025-10-06

**obowiazuje do**

obecnie

**status**

w opracowaniu  
<https://inspire.ec.europa.eu/codelist/ProcessStepGeneralValue/elaboration>

**charakter ustalenia**

ogólnie wiążące  
<https://inspire.ec.europa.eu/codelist/RegulationNatureValue/generallyBinding>

**profil podstawowy**

teren usług  
teren komunikacji  
teren zieleni urządzonej  
teren ogrodów działkowych  
teren infrastruktury technicznej

**maksymalna nadziemna intensywnosc zabudowy**

0

**maksymalny udzial powierzchni zabudowy**

0%

**maksymalna wysokosc zabudowy**

0.0 m

**minimalny udzial powierzchni biologicznie czynnej**

100%

**geometria**



**plan**

<https://www.gov.pl/zagospodarowanieprzestrzenne/app/AktPlanowaniaPrzestrzennego/PL.ZIPPZP.11445/302302-POG/1POG>

**strefa planistyczna**

PL.ZIPPZP.11445\_302302-POG\_1POG-32SR\_20251006T220000

**identyfier**

<https://www.gov.pl/zagospodarowanieprzestrzenne/app/StrefaPlanistyczna/PL.ZIPPZP.11445/302302-POG/1POG-32SR/20251006T220000>

**przestrzen nazw**

PL.ZIPPZP.11445/302302-POG

**lokalny id**

1POG-32SR

**wersja id**

20251006T220000

**poczatek wersji obiektu**

2025-10-06T22:00

**nazwa**

strefa produkcji rolniczej

**oznaczenie**

32SR

**symbol**

SR

**obowiazuje od**

2025-10-06

**obowiazuje do**

obecnie

**status**

w opracowaniu  
<https://inspire.ec.europa.eu/codelist/ProcessStepGeneralValue/elaboration>

**charakter ustalenia**

ogólnie wiążące  
<https://inspire.ec.europa.eu/codelist/RegulationNatureValue/generallyBinding>

**profil podstawowy**

teren produkcji w gospodarstwach rolnych  
teren wielkotowarowej produkcji rolnej  
teren akwakultury i obsługi rybactwa  
teren komunikacji  
teren ogrodów działkowych  
teren infrastruktury technicznej

**maksymalna nadziemna intensywnosc zabudowy**

0.2

**maksymalny udzial powierzchni zabudowy**

20%

**maksymalna wysokosc zabudowy**

7.0 m

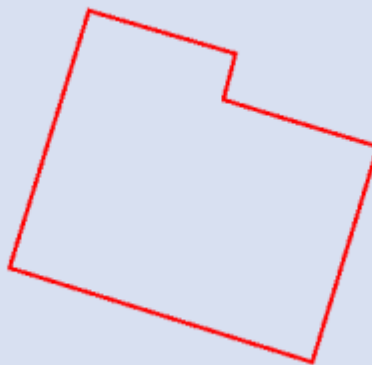
**minimalny udzial powierzchni biologicznie czynnej**

30%

**geometria**

Nie można pobrać podglądu podkładu mapowego. Usługa WMTS

jest teraz niedostępna.



**plan**

<https://www.gov.pl/zagospodarowanieprzestrzenne/app/AktPlanowaniaPrzestrzennego/PL.ZIPPZP.11445/302302-POG/1POG>

**strefa planistyczna**

PL.ZIPPZP.11445\_302302-POG\_1POG-32SO\_20251006T220000

**identyfier**

<https://www.gov.pl/zagospodarowanieprzestrzenne/app/StrefaPlanistyczna/PL.ZIPPZP.11445/302302-POG/1POG-32SO/20251006T220000>

**przestrzen nazw**

PL.ZIPPZP.11445/302302-POG

**lokalny id**

1POG-32SO

**wersja id**

20251006T220000

**poczatek wersji obiektu**

2025-10-06T22:00

**nazwa**

strefa otwarta

**oznaczenie**

32SO

**symbol**

SO

**obowiazuje od**

2025-10-06

**obowiazuje do**

obecnie

**status**

w opracowaniu  
<https://inspire.ec.europa.eu/codelist/ProcessStepGeneralValue/elaboration>

**charakter ustalenia**

ogólnie wiążące  
<https://inspire.ec.europa.eu/codelist/RegulationNatureValue/generallyBinding>

**profil podstawowy**

teren rolnictwa z zakazem zabudowy  
teren lasu  
teren zieleni naturalnej  
teren wód  
teren komunikacji  
teren ogrodów działkowych  
teren infrastruktury technicznej

**maksymalna nadziemna intensywnosc zabudowy**

0

**maksymalny udzial powierzchni zabudowy**

0%

**maksymalna wysokosc zabudowy**

0.0 m

**minimalny udzial powierzchni biologicznie czynnej**

100%

**geometria**





**plan**

<https://www.gov.pl/zagospodarowanieprzestrzenne/app/AktPlanowaniaPrzestrzennego/PL.ZIPPZP.11445/302302-POG/1POG>

**strefa planistyczna**

PL.ZIPPZP.11445\_302302-POG\_1POG-33SZ\_20251006T220000

**identyfier**

<https://www.gov.pl/zagospodarowanieprzestrzenne/app/StrefaPlanistyczna/PL.ZIPPZP.11445/302302-POG/1POG-33SZ/20251006T220000>

**przestrzen nazw**

PL.ZIPPZP.11445/302302-POG

**lokalny id**

1POG-33SZ

**wersja id**

20251006T220000

**poczatek wersji obiektu**

2025-10-06T22:00

**nazwa**

strefa wielofunkcyjna z zabudową zagrodową

**oznaczenie**

33SZ

**symbol**

SZ

**obowiazuje od**

2025-10-06

**obowiazuje do**

obecnie

**status**

w opracowaniu  
<https://inspire.ec.europa.eu/codelist/ProcessStepGeneralValue/elaboration>

**charakter ustalenia**

ogólnie wiążące  
<https://inspire.ec.europa.eu/codelist/RegulationNatureValue/generallyBinding>

**profil podstawowy**

teren zabudowy zagrodowej  
teren produkcji w gospodarstwach rolnych  
teren akwakultury i obsługi rybactwa  
teren komunikacji  
teren zieleni urządzonej  
teren ogrodów działkowych  
teren infrastruktury technicznej

**maksymalna nadziemna intensywnosc zabudowy**

0.6

**maksymalny udzial powierzchni zabudowy**

30%

**maksymalna wysokosc zabudowy**

9.0 m

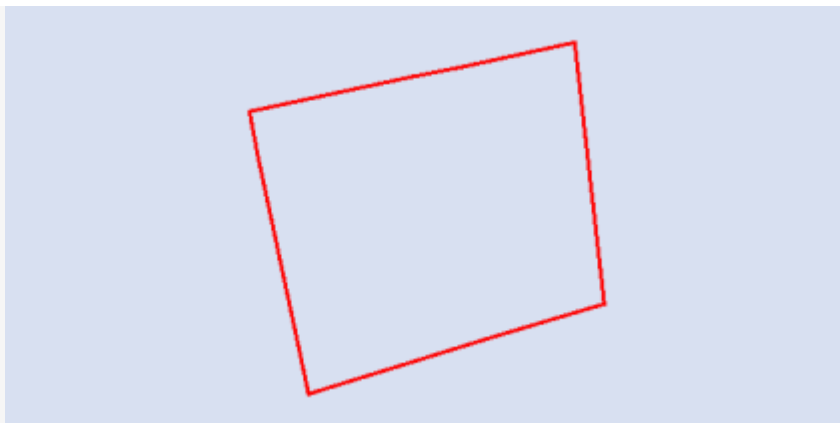
**minimalny udzial powierzchni biologicznie czynnej**

40%

**geometria**

Nie można pobrać podglądu

podkładu mapowego. Usługa WMTS jest teraz niedostępna.



**plan**

<https://www.gov.pl/zagospodarowanieprzestrzenne/app/AktPlanowaniaPrzestrzennego/PL.ZIPPZP.11445/302302-POG/1POG>

**strefa planistyczna**

PL.ZIPPZP.11445\_302302-POG\_1POG-33SJ\_20251006T220000

**identyfier**

<https://www.gov.pl/zagospodarowanieprzestrzenne/app/StrefaPlanistyczna/PL.ZIPPZP.11445/302302-POG/1POG-33SJ/20251006T220000>

**przestrzen nazw**

PL.ZIPPZP.11445/302302-POG

**lokalny id**

1POG-33SJ

**wersja id**

20251006T220000

**początek wersji obiektu**

2025-10-06T22:00

**nazwa**

strefa wielofunkcyjna z zabudową mieszkaniową jednorodzinną

**oznaczenie**

33SJ

**symbol**

SJ

**obowiązuje od**

2025-10-06

**obowiązuje do**

obecnie

**status**

w opracowaniu  
<https://inspire.ec.europa.eu/codelist/ProcessStepGeneralValue/elaboration>

**charakter ustalenia**

ogólnie wiążące  
<https://inspire.ec.europa.eu/codelist/RegulationNatureValue/generallyBinding>

**profil podstawowy**

teren zabudowy mieszkaniowej jednorodzinnej  
teren usług  
teren komunikacji  
teren zieleni urządzonej  
teren ogrodów działkowych  
teren infrastruktury technicznej

**maksymalna nadziemna intensywność zabudowy**

0.6

**maksymalny udział powierzchni zabudowy**

30%

**maksymalna wysokość zabudowy**

9.0 m

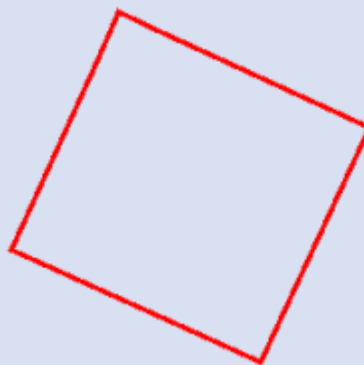
**minimalny udział powierzchni biologicznie czynnej**

40%

**geometria**

Nie można pobrać podglądu podkładu mapowego. Usługa WMTS

jest teraz niedostępna.



**plan**

<https://www.gov.pl/zagospodarowanieprzestrzenne/app/AktPlanowaniaPrzestrzennego/PL.ZIPPZP.11445/302302-POG/1POG>

**strefa planistyczna**

PL.ZIPPZP.11445\_302302-POG\_1POG-33SP\_20251006T220000

**identyfier**

<https://www.gov.pl/zagospodarowanieprzestrzenne/app/StrefaPlanistyczna/PL.ZIPPZP.11445/302302-POG/1POG-33SP/20251006T220000>

**przestrzen nazw**

PL.ZIPPZP.11445/302302-POG

**lokalny id**

1POG-33SP

**wersja id**

20251006T220000

**poczatek wersji obiektu**

2025-10-06T22:00

**nazwa**

strefa gospodarcza

**oznaczenie**

33SP

**symbol**

SP

**obowiazuje od**

2025-10-06

**obowiazuje do**

obecnie

**status**

w opracowaniu  
<https://inspire.ec.europa.eu/codelist/ProcessStepGeneralValue/elaboration>

**charakter ustalenia**

ogólnie wiążące  
<https://inspire.ec.europa.eu/codelist/RegulationNatureValue/generallyBinding>

**profil podstawowy**

teren produkcji  
teren komunikacji  
teren zieleni urządzonej  
teren ogrodów działkowych  
teren infrastruktury technicznej

**profil dodatkowy**

teren usług  
teren lasu

**maksymalna nadziemna intensywnosc zabudowy**

0.8

**maksymalny udzial powierzchni zabudowy**

40%

**maksymalna wysokosc zabudowy**

12.0 m

**minimalny udzial powierzchni biologicznie czynnej**

20%

**geometria**



plan

<https://www.gov.pl/zagospodarowanieprzestrzenne/app/AktPlanowaniaPrzestrzennego/PL.ZIPPZP.11445/302302-POG/1POG>

strefa planistyczna

PL.ZIPPZP.11445\_302302-POG\_1POG-33SR\_20251006T220000

identyfier

<https://www.gov.pl/zagospodarowanieprzestrzenne/app/StrefaPlanistyczna/PL.ZIPPZP.11445/302302-POG/1POG-33SR/20251006T220000>

przestrzen nazw

PL.ZIPPZP.11445/302302-POG

lokalny id

1POG-33SR

wersja id

20251006T220000

poczatek wersji obiektu

2025-10-06T22:00

nazwa

strefa produkcji rolniczej

oznaczenie

33SR

symbol

SR

obowiazuje od

2025-10-06

obowiazuje do

obecnie

status

w opracowaniu  
<https://inspire.ec.europa.eu/codelist/ProcessStepGeneralValue/elaboration>

charakter ustalenia

ogólnie wiążące  
<https://inspire.ec.europa.eu/codelist/RegulationNatureValue/generallyBinding>

profil podstawowy

teren produkcji w gospodarstwach rolnych  
teren wielkotowarowej produkcji rolnej  
teren akwakultury i obsługi rybactwa  
teren komunikacji  
teren ogrodów działkowych  
teren infrastruktury technicznej

maksymalna nadziemna intensywnosc zabudowy

0.2

maksymalny udzial powierzchni zabudowy

20%

maksymalna wysokosc zabudowy

7.0 m

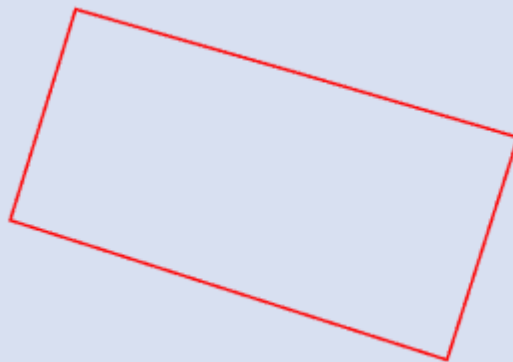
minimalny udzial powierzchni biologicznie czynnej

30%

geometria

Nie można pobrać podglądu podkładu mapowego. Usługa WMTS

jest teraz niedostępna.



**plan**

<https://www.gov.pl/zagospodarowanieprzestrzenne/app/AktPlanowaniaPrzestrzennego/PL.ZIPPZP.11445/302302-POG/1POG>

**strefa planistyczna**

PL.ZIPPZP.11445\_302302-POG\_1POG-33SO\_20251006T220000

**identyfier**

<https://www.gov.pl/zagospodarowanieprzestrzenne/app/StrefaPlanistyczna/PL.ZIPPZP.11445/302302-POG/1POG-33SO/20251006T220000>

**przestrzen nazw**

PL.ZIPPZP.11445/302302-POG

**lokalny id**

1POG-33SO

**wersja id**

20251006T220000

**poczatek wersji obiektu**

2025-10-06T22:00

**nazwa**

strefa otwarta

**oznaczenie**

33SO

**symbol**

SO

**obowiazuje od**

2025-10-06

**obowiazuje do**

obecnie

**status**

w opracowaniu  
<https://inspire.ec.europa.eu/codelist/ProcessStepGeneralValue/elaboration>

**charakter ustalenia**

ogólnie wiążące  
<https://inspire.ec.europa.eu/codelist/RegulationNatureValue/generallyBinding>

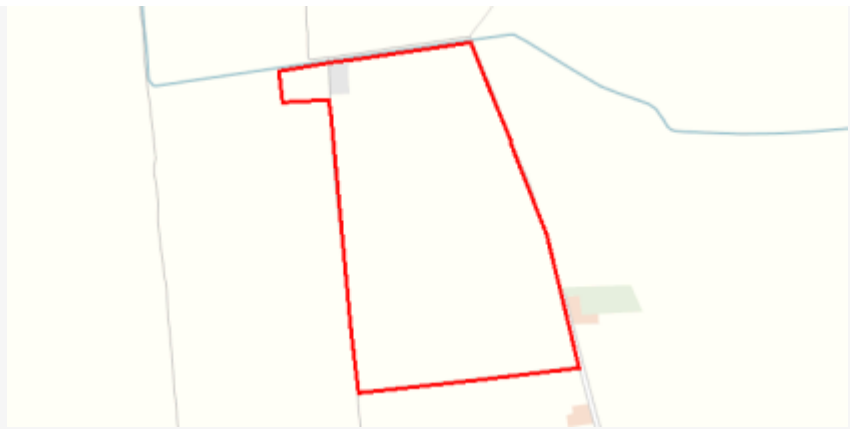
**profil podstawowy**

teren rolnictwa z zakazem zabudowy  
teren lasu  
teren zieleni naturalnej  
teren wód  
teren komunikacji  
teren ogrodów działkowych  
teren infrastruktury technicznej

**profil dodatkowy**

teren elektrowni słonecznej

**geometria**



plan	<a href="https://www.gov.pl/zagospodarowanieprzestrzenne/app/AktPlanowaniaPrzestrzennego/PL.ZIPPZP.11445/302302-POG/1POG">https://www.gov.pl/zagospodarowanieprzestrzenne/app/AktPlanowaniaPrzestrzennego/PL.ZIPPZP.11445/302302-POG/1POG</a>
------	---

strefa planistyczna	PL.ZIPPZP.11445_302302-POG_1POG-33SU_20251006T220000
---------------------	--

identifier	<a href="https://www.gov.pl/zagospodarowanieprzestrzenne/app/StrefaPlanistyczna/PL.ZIPPZP.11445/302302-POG/1POG-33SU/20251006T220000">https://www.gov.pl/zagospodarowanieprzestrzenne/app/StrefaPlanistyczna/PL.ZIPPZP.11445/302302-POG/1POG-33SU/20251006T220000</a>
------------	---

przestrzen nazw	PL.ZIPPZP.11445/302302-POG
-----------------	----------------------------

lokalny id	1POG-33SU
------------	-----------

wersja id	20251006T220000
-----------	-----------------

poczatek wersji obiektu	2025-10-06T22:00
-------------------------	------------------

nazwa	strefa usługowa
-------	-----------------

oznaczenie	33SU
------------	------

symbol	SU
--------	----

obowiazuje od	2025-10-06
---------------	------------

obowiazuje do	obecnie
---------------	---------

status	w opracowaniu <a href="https://inspire.ec.europa.eu/codelist/ProcessStepGeneralValue/elaboration">https://inspire.ec.europa.eu/codelist/ProcessStepGeneralValue/elaboration</a>
--------	--

charakter ustalenia	ogólnie wiążące <a href="https://inspire.ec.europa.eu/codelist/RegulationNatureValue/generallyBinding">https://inspire.ec.europa.eu/codelist/RegulationNatureValue/generallyBinding</a>
---------------------	--

profil podstawowy	teren usług teren komunikacji teren zieleni urządzonej teren ogrodów działkowych teren infrastruktury technicznej
-------------------	---

maksymalna nadziemna intensywnosc zabudowy	0.4
--	-----


maksymalny udzial powierzchni zabudowy	20%
--	-----

maksymalna wysokosc zabudowy	10.0 m
------------------------------	--------

minimalny udzial powierzchni biologicznie czynnej	30%
---	-----

geometria	
-----------	--





**plan**

<https://www.gov.pl/zagospodarowanieprzestrzenne/app/AktPlanowaniaPrzestrzennego/PL.ZIPPZP.11445/302302-POG/1POG>

**strefa planistyczna**

PL.ZIPPZP.11445\_302302-POG\_1POG-34SZ\_20251006T220000

**identyfier**

<https://www.gov.pl/zagospodarowanieprzestrzenne/app/StrefaPlanistyczna/PL.ZIPPZP.11445/302302-POG/1POG-34SZ/20251006T220000>

**przestrzen nazw**

PL.ZIPPZP.11445/302302-POG

**lokalny id**

1POG-34SZ

**wersja id**

20251006T220000

**poczatek wersji obiektu**

2025-10-06T22:00

**nazwa**

strefa wielofunkcyjna z zabudową zagrodową

**oznaczenie**

34SZ

**symbol**

SZ

**obowiazuje od**

2025-10-06

**obowiazuje do**

obecnie

**status**

w opracowaniu  
<https://inspire.ec.europa.eu/codelist/ProcessStepGeneralValue/elaboration>

**charakter ustalenia**

ogólnie wiążące  
<https://inspire.ec.europa.eu/codelist/RegulationNatureValue/generallyBinding>

**profil podstawowy**

teren zabudowy zagrodowej  
teren produkcji w gospodarstwach rolnych  
teren akwakultury i obsługi rybactwa  
teren komunikacji  
teren zieleni urządzonej  
teren ogrodów działkowych  
teren infrastruktury technicznej

**maksymalna nadziemna intensywnosc zabudowy**

0.6

**maksymalny udzial powierzchni zabudowy**

30%

**maksymalna wysokosc zabudowy**

9.0 m

**minimalny udzial powierzchni biologicznie czynnej**

30%

**geometria**

Nie można pobrać podglądu

podkładu mapowego. Usługa WMTS jest teraz niedostępna.



**plan**

<https://www.gov.pl/zagospodarowanieprzestrzenne/app/AktPlanowaniaPrzestrzennego/PL.ZIPPZP.11445/302302-POG/1POG>

**strefa planistyczna**

PL.ZIPPZP.11445\_302302-POG\_1POG-34SJ\_20251006T220000

**identyfier**

<https://www.gov.pl/zagospodarowanieprzestrzenne/app/StrefaPlanistyczna/PL.ZIPPZP.11445/302302-POG/1POG-34SJ/20251006T220000>

**przestrzen nazw**

PL.ZIPPZP.11445/302302-POG

**lokalny id**

1POG-34SJ

**wersja id**

20251006T220000

**początek wersji obiektu**

2025-10-06T22:00

**nazwa**

strefa wielofunkcyjna z zabudową mieszkaniową jednorodzinną

**oznaczenie**

34SJ

**symbol**

SJ

**obowiązuje od**

2025-10-06

**obowiązuje do**

obecnie

**status**

w opracowaniu  
<https://inspire.ec.europa.eu/codelist/ProcessStepGeneralValue/elaboration>

**charakter ustalenia**

ogólnie wiążące  
<https://inspire.ec.europa.eu/codelist/RegulationNatureValue/generallyBinding>

**profil podstawowy**

teren zabudowy mieszkaniowej jednorodzinnej  
teren usług  
teren komunikacji  
teren zieleni urządzonej  
teren ogrodów działkowych  
teren infrastruktury technicznej

**maksymalna nadziemna intensywność zabudowy**

0.6

**maksymalny udział powierzchni zabudowy**

30%

**maksymalna wysokość zabudowy**

9.0 m

**minimalny udział powierzchni biologicznie czynnej**

40%

**geometria**



**plan**

<https://www.gov.pl/zagospodarowanieprzestrzenne/app/AktPlanowaniaPrzestrzennego/PL.ZIPPZP.11445/302302-POG/1POG>

**strefa planistyczna**

PL.ZIPPZP.11445\_302302-POG\_1POG-34SP\_20251006T220000

**identyfier**

<https://www.gov.pl/zagospodarowanieprzestrzenne/app/StrefaPlanistyczna/PL.ZIPPZP.11445/302302-POG/1POG-34SP/20251006T220000>

**przestrzen nazw**

PL.ZIPPZP.11445/302302-POG

**lokalny id**

1POG-34SP

**wersja id**

20251006T220000

**poczatek wersji obiektu**

2025-10-06T22:00

**nazwa**

strefa gospodarcza

**oznaczenie**

34SP

**symbol**

SP

**obowiazuje od**

2025-10-06

**obowiazuje do**

obecnie

**status**

w opracowaniu  
<https://inspire.ec.europa.eu/codelist/ProcessStepGeneralValue/elaboration>

**charakter ustalenia**

ogólnie wiążące  
<https://inspire.ec.europa.eu/codelist/RegulationNatureValue/generallyBinding>

**profil podstawowy**

teren produkcji  
teren komunikacji  
teren zieleni urządzonej  
teren ogrodów działkowych  
teren infrastruktury technicznej

**profil dodatkowy**

teren usług  
teren lasu

**maksymalna nadziemna intensywnosc zabudowy**

0.8

**maksymalny udzial powierzchni zabudowy**

40%

**maksymalna wysokosc zabudowy**

18.0 m

**minimalny udzial powierzchni biologicznie czynnej**

20%

**geometria**



**plan**

<https://www.gov.pl/zagospodarowanieprzestrzenne/app/AktPlanowaniaPrzestrzennego/PL.ZIPPZP.11445/302302-POG/1POG>

**strefa planistyczna**

PL.ZIPPZP.11445\_302302-POG\_1POG-34SR\_20251006T220000

**identyfier**

<https://www.gov.pl/zagospodarowanieprzestrzenne/app/StrefaPlanistyczna/PL.ZIPPZP.11445/302302-POG/1POG-34SR/20251006T220000>

**przestrzen nazw**

PL.ZIPPZP.11445/302302-POG

**lokalny id**

1POG-34SR

**wersja id**

20251006T220000

**poczatek wersji obiektu**

2025-10-06T22:00

**nazwa**

strefa produkcji rolniczej

**oznaczenie**

34SR

**symbol**

SR

**obowiazuje od**

2025-10-06

**obowiazuje do**

obecnie

**status**

w opracowaniu  
<https://inspire.ec.europa.eu/codelist/ProcessStepGeneralValue/elaboration>

**charakter ustalenia**

ogólnie wiążące  
<https://inspire.ec.europa.eu/codelist/RegulationNatureValue/generallyBinding>

**profil podstawowy**

teren produkcji w gospodarstwach rolnych  
teren wielkotowarowej produkcji rolnej  
teren akwakultury i obsługi rybactwa  
teren komunikacji  
teren ogrodów działkowych  
teren infrastruktury technicznej

**maksymalna nadziemna intensywnosc zabudowy**

0.2

**maksymalny udzial powierzchni zabudowy**

20%

**maksymalna wysokosc zabudowy**

7.0 m

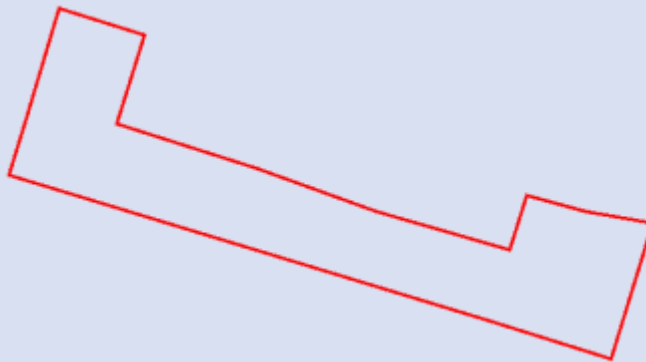
**minimalny udzial powierzchni biologicznie czynnej**

30%

**geometria**

Nie można pobrać podglądu podkładu mapowego. Usługa WMTS

jest teraz niedostępna.



**plan**

<https://www.gov.pl/zagospodarowanieprzestrzenne/app/AktPlanowaniaPrzestrzennego/PL.ZIPPZP.11445/302302-POG/1POG>

**strefa planistyczna**

PL.ZIPPZP.11445\_302302-POG\_1POG-34SO\_20251006T220000

**identyfier**

<https://www.gov.pl/zagospodarowanieprzestrzenne/app/StrefaPlanistyczna/PL.ZIPPZP.11445/302302-POG/1POG-34SO/20251006T220000>

**przestrzen nazw**

PL.ZIPPZP.11445/302302-POG

**lokalny id**

1POG-34SO

**wersja id**

20251006T220000

**poczatek wersji obiektu**

2025-10-06T22:00

**nazwa**

strefa otwarta

**oznaczenie**

34SO

**symbol**

SO

**obowiazuje od**

2025-10-06

**obowiazuje do**

obecnie

**status**

w opracowaniu  
<https://inspire.ec.europa.eu/codelist/ProcessStepGeneralValue/elaboration>

**charakter ustalenia**

ogólnie wiążące  
<https://inspire.ec.europa.eu/codelist/RegulationNatureValue/generallyBinding>

**profil podstawowy**

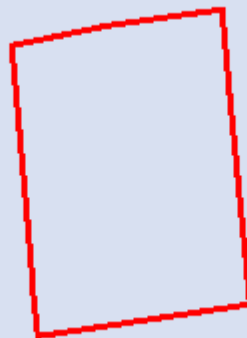
teren rolnictwa z zakazem zabudowy  
teren lasu  
teren zieleni naturalnej  
teren wód  
teren komunikacji  
teren ogrodów działkowych  
teren infrastruktury technicznej

**profil dodatkowy**

teren elektrowni słonecznej

**geometria**

Nie można pobrać podglądu  
podkładu mapowego. Usługa WMTS  
jest teraz niedostępna.



**plan**

<https://www.gov.pl/zagospodarowanieprzestrzenne/app/AktPlanowaniaPrzestrzennego/PL.ZIPPZP.11445/302302-POG/1POG>

**strefa planistyczna**

PL.ZIPPZP.11445\_302302-POG\_1POG-34SU\_20251006T220000

**identyfier**

<https://www.gov.pl/zagospodarowanieprzestrzenne/app/StrefaPlanistyczna/PL.ZIPPZP.11445/302302-POG/1POG-34SU/20251006T220000>

**przestrzen nazw**

PL.ZIPPZP.11445/302302-POG

**lokalny id**

1POG-34SU

**wersja id**

20251006T220000

**poczatek wersji obiektu**

2025-10-06T22:00

**nazwa**

strefa usługowa

**oznaczenie**

34SU

**symbol**

SU

**obowiazuje od**

2025-10-06

**obowiazuje do**

obecnie

**status**

w opracowaniu  
<https://inspire.ec.europa.eu/codelist/ProcessStepGeneralValue/elaboration>

**charakter ustalenia**

ogólnie wiążące  
<https://inspire.ec.europa.eu/codelist/RegulationNatureValue/generallyBinding>

**profil podstawowy**

teren usług  
teren komunikacji  
teren zieleni urządzonej  
teren ogrodów działkowych  
teren infrastruktury technicznej

**maksymalna nadziemna intensywnosc zabudowy**

0.9

**maksymalny udzial powierzchni zabudowy**

34%

**maksymalna wysokosc zabudowy**

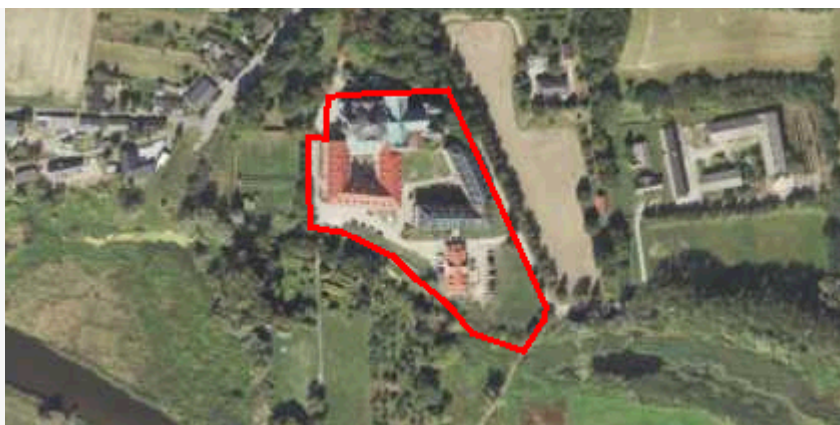
18.0 m

**minimalny udzial powierzchni biologicznie czynnej**

30%

**geometria**





**plan**

<https://www.gov.pl/zagospodarowanieprzestrzenne/app/AktPlanowaniaPrzestrzennego/PL.ZIPPZP.11445/302302-POG/1POG>

**strefa planistyczna**

PL.ZIPPZP.11445\_302302-POG\_1POG-35SZ\_20251006T220000

**identyfier**

<https://www.gov.pl/zagospodarowanieprzestrzenne/app/StrefaPlanistyczna/PL.ZIPPZP.11445/302302-POG/1POG-35SZ/20251006T220000>

**przestrzen nazw**

PL.ZIPPZP.11445/302302-POG

**lokalny id**

1POG-35SZ

**wersja id**

20251006T220000

**poczatek wersji obiektu**

2025-10-06T22:00

**nazwa**

strefa wielofunkcyjna z zabudową zagrodową

**oznaczenie**

35SZ

**symbol**

SZ

**obowiazuje od**

2025-10-06

**obowiazuje do**

obecnie

**status**

w opracowaniu  
<https://inspire.ec.europa.eu/codelist/ProcessStepGeneralValue/elaboration>

**charakter ustalenia**

ogólnie wiążące  
<https://inspire.ec.europa.eu/codelist/RegulationNatureValue/generallyBinding>

**profil podstawowy**

teren zabudowy zagrodowej  
 teren produkcji w gospodarstwach rolnych  
 teren akwakultury i obsługi rybactwa  
 teren komunikacji  
 teren zieleni urządzonej  
 teren ogrodów działkowych  
 teren infrastruktury technicznej

**maksymalna nadziemna intensywnosc zabudowy**

0.6

**maksymalny udzial powierzchni zabudowy**

30%

**maksymalna wysokosc zabudowy**

9.0 m

**minimalny udzial powierzchni biologicznie czynnej**

40%

**geometria**



**plan**

<https://www.gov.pl/zagospodarowanieprzestrzenne/app/AktPlanowaniaPrzestrzennego/PL.ZIPPZP.11445/302302-POG/1POG>

**strefa planistyczna**

PL.ZIPPZP.11445\_302302-POG\_1POG-35SJ\_20251006T220000

**identyfier**

<https://www.gov.pl/zagospodarowanieprzestrzenne/app/StrefaPlanistyczna/PL.ZIPPZP.11445/302302-POG/1POG-35SJ/20251006T220000>

**przestrzen nazw**

PL.ZIPPZP.11445/302302-POG

**lokalny id**

1POG-35SJ

**wersja id**

20251006T220000

**początek wersji obiektu**

2025-10-06T22:00

**nazwa**

strefa wielofunkcyjna z zabudową mieszkaniową jednorodzinną

**oznaczenie**

35SJ

**symbol**

SJ

**obowiązuje od**

2025-10-06

**obowiązuje do**

obecnie

**status**

w opracowaniu  
<https://inspire.ec.europa.eu/codelist/ProcessStepGeneralValue/elaboration>

**charakter ustalenia**

ogólnie wiążące  
<https://inspire.ec.europa.eu/codelist/RegulationNatureValue/generallyBinding>

**profil podstawowy**

teren zabudowy mieszkaniowej jednorodzinnej  
teren usług  
teren komunikacji  
teren zieleni urządzonej  
teren ogrodów działkowych  
teren infrastruktury technicznej

**maksymalna nadziemna intensywność zabudowy**

0.6

**maksymalny udział powierzchni zabudowy**

30%

**maksymalna wysokość zabudowy**

9.0 m

**minimalny udział powierzchni biologicznie czynnej**

40%

**geometria**



**plan**

<https://www.gov.pl/zagospodarowanieprzestrzenne/app/AktPlanowaniaPrzestrzennego/PL.ZIPPZP.11445/302302-POG/1POG>

**strefa planistyczna**

PL.ZIPPZP.11445\_302302-POG\_1POG-35SP\_20251006T220000

**identyfier**

<https://www.gov.pl/zagospodarowanieprzestrzenne/app/StrefaPlanistyczna/PL.ZIPPZP.11445/302302-POG/1POG-35SP/20251006T220000>

**przestrzen nazw**

PL.ZIPPZP.11445/302302-POG

**lokalny id**

1POG-35SP

**wersja id**

20251006T220000

**poczatek wersji obiektu**

2025-10-06T22:00

**nazwa**

strefa gospodarcza

**oznaczenie**

35SP

**symbol**

SP

**obowiazuje od**

2025-10-06

**obowiazuje do**

obecnie

**status**

w opracowaniu  
<https://inspire.ec.europa.eu/codelist/ProcessStepGeneralValue/elaboration>

**charakter ustalenia**

ogólnie wiążące  
<https://inspire.ec.europa.eu/codelist/RegulationNatureValue/generallyBinding>

**profil podstawowy**

teren produkcji  
teren komunikacji  
teren zieleni urządzonej  
teren ogrodów działkowych  
teren infrastruktury technicznej

**profil dodatkowy**

teren usług

**maksymalna nadziemna intensywnosc zabudowy**

1

**maksymalny udzial powierzchni zabudowy**

50%

**maksymalna wysokosc zabudowy**

15.0 m

**minimalny udzial powierzchni biologicznie czynnej**

10%

**geometria**



**plan**

<https://www.gov.pl/zagospodarowanieprzestrzenne/app/AktPlanowaniaPrzestrzennego/PL.ZIPPZP.11445/302302-POG/1POG>

**strefa planistyczna**

PL.ZIPPZP.11445\_302302-POG\_1POG-35SR\_20251006T220000

**identyfier**

<https://www.gov.pl/zagospodarowanieprzestrzenne/app/StrefaPlanistyczna/PL.ZIPPZP.11445/302302-POG/1POG-35SR/20251006T220000>

**przestrzen nazw**

PL.ZIPPZP.11445/302302-POG

**lokalny id**

1POG-35SR

**wersja id**

20251006T220000

**poczatek wersji obiektu**

2025-10-06T22:00

**nazwa**

strefa produkcji rolniczej

**oznaczenie**

35SR

**symbol**

SR

**obowiazuje od**

2025-10-06

**obowiazuje do**

obecnie

**status**

w opracowaniu  
<https://inspire.ec.europa.eu/codelist/ProcessStepGeneralValue/elaboration>

**charakter ustalenia**

ogólnie wiążące  
<https://inspire.ec.europa.eu/codelist/RegulationNatureValue/generallyBinding>

**profil podstawowy**

teren produkcji w gospodarstwach rolnych  
teren wielkotowarowej produkcji rolnej  
teren akwakultury i obsługi rybactwa  
teren komunikacji  
teren ogrodów działkowych  
teren infrastruktury technicznej

**maksymalna nadziemna intensywnosc zabudowy**

0.2

**maksymalny udzial powierzchni zabudowy**

20%

**maksymalna wysokosc zabudowy**

7.0 m

**minimalny udzial powierzchni biologicznie czynnej**

50%

**geometria**



plan

<https://www.gov.pl/zagospodarowanieprzestrzenne/app/AktPlanowaniaPrzestrzennego/PL.ZIPPZP.11445/302302-POG/1POG>

strefa planistyczna

PL.ZIPPZP.11445\_302302-POG\_1POG-35SO\_20251006T220000

identyfier

<https://www.gov.pl/zagospodarowanieprzestrzenne/app/StrefaPlanistyczna/PL.ZIPPZP.11445/302302-POG/1POG-35SO/20251006T220000>

przestrzen nazw

PL.ZIPPZP.11445/302302-POG

lokalny id

1POG-35SO

wersja id

20251006T220000

poczatek wersji obiektu

2025-10-06T22:00

nazwa

strefa otwarta

oznaczenie

35SO

symbol

SO

obowiazuje od

2025-10-06

obowiazuje do

obecnie

status

w opracowaniu  
<https://inspire.ec.europa.eu/codelist/ProcessStepGeneralValue/elaboration>

charakter ustalenia

ogólnie wiążące  
<https://inspire.ec.europa.eu/codelist/RegulationNatureValue/generallyBinding>

profil podstawowy

teren rolnictwa z zakazem zabudowy  
teren lasu  
teren zieleni naturalnej  
teren wód  
teren komunikacji  
teren ogrodów działkowych  
teren infrastruktury technicznej

maksymalna nadziemna intensywnosc zabudowy

0

maksymalny udzial powierzchni zabudowy

0%

maksymalna wysokosc zabudowy

0.0 m

minimalny udzial powierzchni biologicznie czynnej

90%

geometria





plan

<https://www.gov.pl/zagospodarowanieprzestrzenne/app/AktPlanowaniaPrzestrzennego/PL.ZIPPZP.11445/302302-POG/1POG>

strefa planistyczna

PL.ZIPPZP.11445\_302302-POG\_1POG-36SZ\_20251006T220000

identyfikator

<https://www.gov.pl/zagospodarowanieprzestrzenne/app/StrefaPlanistyczna/PL.ZIPPZP.11445/302302-POG/1POG-36SZ/20251006T220000>

przestrzeń nazw

PL.ZIPPZP.11445/302302-POG

lokalny id

1POG-36SZ

wersja id

20251006T220000

początek wersji obiektu

2025-10-06T22:00

nazwa

strefa wielofunkcyjna z zabudową zagrodową

oznaczenie

36SZ

symbol

SZ

obowiązuje od

2025-10-06

obowiązuje do

obecnie

status

w opracowaniu  
<https://inspire.ec.europa.eu/codelist/ProcessStepGeneralValue/elaboration>

charakter ustalenia

ogólnie wiążące  
<https://inspire.ec.europa.eu/codelist/RegulationNatureValue/generallyBinding>

profil podstawowy

teren zabudowy zagrodowej  
teren produkcji w gospodarstwach rolnych  
teren akwakultury i obsługi rybactwa  
teren komunikacji  
teren zieleni urządzonej  
teren ogrodów działkowych  
teren infrastruktury technicznej

maksymalna nadziemna intensywność zabudowy

0.6

maksymalny udział powierzchni zabudowy

30%

maksymalna wysokość zabudowy


9.0 m

minimalny udział powierzchni biologicznie czynnej

40%

geometria





**plan**

<https://www.gov.pl/zagospodarowanieprzestrzenne/app/AktPlanowaniaPrzestrzennego/PL.ZIPPZP.11445/302302-POG/1POG>

**strefa planistyczna**

PL.ZIPPZP.11445\_302302-POG\_1POG-36SJ\_20251006T220000

**identyfier**

<https://www.gov.pl/zagospodarowanieprzestrzenne/app/StrefaPlanistyczna/PL.ZIPPZP.11445/302302-POG/1POG-36SJ/20251006T220000>

**przestrzen nazw**

PL.ZIPPZP.11445/302302-POG

**lokalny id**

1POG-36SJ

**wersja id**

20251006T220000

**poczatek wersji obiektu**

2025-10-06T22:00

**nazwa**

strefa wielofunkcyjna z zabudową mieszkaniową jednorodzinną

**oznaczenie**

36SJ

**symbol**

SJ

**obowiazuje od**

2025-10-06

**obowiazuje do**

obecnie

**status**

w opracowaniu  
<https://inspire.ec.europa.eu/codelist/ProcessStepGeneralValue/elaboration>

**charakter ustalenia**

ogólnie wiążące  
<https://inspire.ec.europa.eu/codelist/RegulationNatureValue/generallyBinding>

**profil podstawowy**

teren zabudowy mieszkaniowej jednorodzinnej  
 teren usług  
 teren komunikacji  
 teren zieleni urządzonej  
 teren ogrodów działkowych  
 teren infrastruktury technicznej

**maksymalna nadziemna intensywnosc zabudowy**

0.6

**maksymalny udzial powierzchni zabudowy**

30%

**maksymalna wysokosc zabudowy**

9.0 m

**minimalny udzial powierzchni biologicznie czynnej**

40%

**geometria**



**plan**

<https://www.gov.pl/zagospodarowanieprzestrzenne/app/AktPlanowaniaPrzestrzennego/PL.ZIPPZP.11445/302302-POG/1POG>

**strefa planistyczna**

PL.ZIPPZP.11445\_302302-POG\_1POG-36SP\_20251006T220000

**identyfier**

<https://www.gov.pl/zagospodarowanieprzestrzenne/app/StrefaPlanistyczna/PL.ZIPPZP.11445/302302-POG/1POG-36SP/20251006T220000>

**przestrzen nazw**

PL.ZIPPZP.11445/302302-POG

**lokalny id**

1POG-36SP

**wersja id**

20251006T220000

**poczatek wersji obiektu**

2025-10-06T22:00

**nazwa**

strefa gospodarcza

**oznaczenie**

36SP

**symbol**

SP

**obowiazuje od**

2025-10-06

**obowiazuje do**

obecnie

**status**

w opracowaniu  
<https://inspire.ec.europa.eu/codelist/ProcessStepGeneralValue/elaboration>

**charakter ustalenia**

ogólnie wiążące  
<https://inspire.ec.europa.eu/codelist/RegulationNatureValue/generallyBinding>

**profil podstawowy**

teren produkcji  
teren komunikacji  
teren zieleni urządzonej  
teren ogrodów działkowych  
teren infrastruktury technicznej

**profil dodatkowy**

teren usług

**maksymalna nadziemna intensywnosc zabudowy**

0.6

**maksymalny udzial powierzchni zabudowy**

30%


**maksymalna wysokosc zabudowy**

9.0 m

**minimalny udzial powierzchni biologicznie czynnej**

30%

**geometria**



**plan**

<https://www.gov.pl/zagospodarowanieprzestrzenne/app/AktPlanowaniaPrzestrzennego/PL.ZIPPZP.11445/302302-POG/1POG>

**strefa planistyczna**

PL.ZIPPZP.11445\_302302-POG\_1POG-36SR\_20251006T220000

**identyfier**

<https://www.gov.pl/zagospodarowanieprzestrzenne/app/StrefaPlanistyczna/PL.ZIPPZP.11445/302302-POG/1POG-36SR/20251006T220000>

**przestrzen nazw**

PL.ZIPPZP.11445/302302-POG

**lokalny id**

1POG-36SR

**wersja id**

20251006T220000

**poczatek wersji obiektu**

2025-10-06T22:00

**nazwa**

strefa produkcji rolniczej

**oznaczenie**

36SR

**symbol**

SR

**obowiazuje od**

2025-10-06

**obowiazuje do**

obecnie

**status**

w opracowaniu  
<https://inspire.ec.europa.eu/codelist/ProcessStepGeneralValue/elaboration>

**charakter ustalenia**

ogólnie wiążące  
<https://inspire.ec.europa.eu/codelist/RegulationNatureValue/generallyBinding>

**profil podstawowy**

teren produkcji w gospodarstwach rolnych  
 teren wielkotowarowej produkcji rolnej  
 teren akwakultury i obsługi rybactwa  
 teren komunikacji  
 teren ogrodów działkowych  
 teren infrastruktury technicznej

**maksymalna nadziemna intensywnosc zabudowy**

0.2

**maksymalny udzial powierzchni zabudowy**

20%

**maksymalna wysokosc zabudowy**

7.0 m

**minimalny udzial powierzchni biologicznie czynnej**

30%

**geometria**



**plan**

<https://www.gov.pl/zagospodarowanieprzestrzenne/app/AktPlanowaniaPrzestrzennego/PL.ZIPPZP.11445/302302-POG/1POG>

**strefa planistyczna**

PL.ZIPPZP.11445\_302302-POG\_1POG-36SO\_20251006T220000

**identyfier**

<https://www.gov.pl/zagospodarowanieprzestrzenne/app/StrefaPlanistyczna/PL.ZIPPZP.11445/302302-POG/1POG-36SO/20251006T220000>

**przestrzen nazw**

PL.ZIPPZP.11445/302302-POG

**lokalny id**

1POG-36SO

**wersja id**

20251006T220000

**poczatek wersji obiektu**

2025-10-06T22:00

**nazwa**

strefa otwarta

**oznaczenie**

36SO

**symbol**

SO

**obowiazuje od**

2025-10-06

**obowiazuje do**

obecnie

**status**

w opracowaniu  
<https://inspire.ec.europa.eu/codelist/ProcessStepGeneralValue/elaboration>

**charakter ustalenia**

ogólnie wiążące  
<https://inspire.ec.europa.eu/codelist/RegulationNatureValue/generallyBinding>

**profil podstawowy**

teren rolnictwa z zakazem zabudowy  
teren lasu  
teren zieleni naturalnej  
teren wód  
teren komunikacji  
teren ogrodów działkowych  
teren infrastruktury technicznej

**maksymalna nadziemna intensywnosc zabudowy**

0

**maksymalny udzial powierzchni zabudowy**

0%

**maksymalna wysokosc zabudowy**

0.0 m

**minimalny udzial powierzchni biologicznie czynnej**

90%

**geometria**



**plan**

<https://www.gov.pl/zagospodarowanieprzestrzenne/app/AktPlanowaniaPrzestrzennego/PL.ZIPPZP.11445/302302-POG/1POG>

**strefa planistyczna**

PL.ZIPPZP.11445\_302302-POG\_1POG-37SZ\_20251006T220000

**identyfier**

<https://www.gov.pl/zagospodarowanieprzestrzenne/app/StrefaPlanistyczna/PL.ZIPPZP.11445/302302-POG/1POG-37SZ/20251006T220000>

**przestrzen nazw**

PL.ZIPPZP.11445/302302-POG

**lokalny id**

1POG-37SZ

**wersja id**

20251006T220000

**początek wersji obiektu**

2025-10-06T22:00

**nazwa**

strefa wielofunkcyjna z zabudową zagrodową

**oznaczenie**

37SZ

**symbol**

SZ

**obowiązuje od**

2025-10-06

**obowiązuje do**

obecnie

**status**

w opracowaniu  
<https://inspire.ec.europa.eu/codelist/ProcessStepGeneralValue/elaboration>

**charakter ustalenia**

ogólnie wiążące  
<https://inspire.ec.europa.eu/codelist/RegulationNatureValue/generallyBinding>

**profil podstawowy**

teren zabudowy zagrodowej  
teren produkcji w gospodarstwach rolnych  
teren akwakultury i obsługi rybactwa  
teren komunikacji  
teren zieleni urządzonej  
teren ogrodów działkowych  
teren infrastruktury technicznej

**maksymalna nadziemna intensywność zabudowy**

0.6

**maksymalny udział powierzchni zabudowy**

30%

**maksymalna wysokość zabudowy**

9.0 m

**minimalny udział powierzchni biologicznie czynnej**

30%

**geometria**





**plan**

<https://www.gov.pl/zagospodarowanieprzestrzenne/app/AktPlanowaniaPrzestrzennego/PL.ZIPPZP.11445/302302-POG/1POG>

**strefa planistyczna**

PL.ZIPPZP.11445\_302302-POG\_1POG-37SJ\_20251006T220000

**identyfier**

<https://www.gov.pl/zagospodarowanieprzestrzenne/app/StrefaPlanistyczna/PL.ZIPPZP.11445/302302-POG/1POG-37SJ/20251006T220000>

**przestrzen nazw**

PL.ZIPPZP.11445/302302-POG

**lokalny id**

1POG-37SJ

**wersja id**

20251006T220000

**początek wersji obiektu**

2025-10-06T22:00

**nazwa**

strefa wielofunkcyjna z zabudową mieszkaniową jednorodzinną

**oznaczenie**

37SJ

**symbol**

SJ

**obowiązuje od**

2025-10-06

**obowiązuje do**

obecnie

**status**

w opracowaniu  
<https://inspire.ec.europa.eu/codelist/ProcessStepGeneralValue/elaboration>

**charakter ustalenia**

ogólnie wiążące  
<https://inspire.ec.europa.eu/codelist/RegulationNatureValue/generallyBinding>

**profil podstawowy**

teren zabudowy mieszkaniowej jednorodzinnej  
 teren usług  
 teren komunikacji  
 teren zieleni urządzonej  
 teren ogrodów działkowych  
 teren infrastruktury technicznej

**maksymalna nadziemna intensywność zabudowy**

0.6

**maksymalny udział powierzchni zabudowy**

30%

**maksymalna wysokość zabudowy**

9.0 m

**minimalny udział powierzchni biologicznie czynnej**

40%

**geometria**





**plan**

<https://www.gov.pl/zagospodarowanieprzestrzenne/app/AktPlanowaniaPrzestrzennego/PL.ZIPPZP.11445/302302-POG/1POG>

**strefa planistyczna**

PL.ZIPPZP.11445\_302302-POG\_1POG-37SR\_20251006T220000

**identyfier**

<https://www.gov.pl/zagospodarowanieprzestrzenne/app/StrefaPlanistyczna/PL.ZIPPZP.11445/302302-POG/1POG-37SR/20251006T220000>

**przestrzen nazw**

PL.ZIPPZP.11445/302302-POG

**lokalny id**

1POG-37SR

**wersja id**

20251006T220000

**poczatek wersji obiektu**

2025-10-06T22:00

**nazwa**

strefa produkcji rolniczej

**oznaczenie**

37SR

**symbol**

SR

**obowiazuje od**

2025-10-06

**obowiazuje do**

obecnie

**status**

w opracowaniu  
<https://inspire.ec.europa.eu/codelist/ProcessStepGeneralValue/elaboration>

**charakter ustalenia**

ogólnie wiążące  
<https://inspire.ec.europa.eu/codelist/RegulationNatureValue/generallyBinding>

**profil podstawowy**

teren produkcji w gospodarstwach rolnych  
teren wielkotowarowej produkcji rolnej  
teren akwakultury i obsługi rybactwa  
teren komunikacji  
teren ogrodów działkowych  
teren infrastruktury technicznej

**maksymalna nadziemna intensywnosc zabudowy**

0.2

**maksymalny udzial powierzchni zabudowy**

20%

**maksymalna wysokosc zabudowy**

7.0 m

**minimalny udzial powierzchni biologicznie czynnej**

30%

**geometria**



**plan**

<https://www.gov.pl/zagospodarowanieprzestrzenne/app/AktPlanowaniaPrzestrzennego/PL.ZIPPZP.11445/302302-POG/1POG>

**strefa planistyczna**

PL.ZIPPZP.11445\_302302-POG\_1POG-37SP\_20251006T220000

**identyfier**

<https://www.gov.pl/zagospodarowanieprzestrzenne/app/StrefaPlanistyczna/PL.ZIPPZP.11445/302302-POG/1POG-37SP/20251006T220000>

**przestrzen nazw**

PL.ZIPPZP.11445/302302-POG

**lokalny id**

1POG-37SP

**wersja id**

20251006T220000

**poczatek wersji obiektu**

2025-10-06T22:00

**nazwa**

strefa gospodarcza

**oznaczenie**

37SP

**symbol**

SP

**obowiazuje od**

2025-10-06

**obowiazuje do**

obecnie

**status**

w opracowaniu  
<https://inspire.ec.europa.eu/codelist/ProcessStepGeneralValue/elaboration>

**charakter ustalenia**

ogólnie wiążące  
<https://inspire.ec.europa.eu/codelist/RegulationNatureValue/generallyBinding>

**profil podstawowy**

teren produkcji  
teren komunikacji  
teren zieleni urządzonej  
teren ogrodów działkowych  
teren infrastruktury technicznej

**maksymalna nadziemna intensywnosc zabudowy**

0.6

**maksymalny udzial powierzchni zabudowy**

30%

**maksymalna wysokosc zabudowy**

10.0 m

**minimalny udzial powierzchni biologicznie czynnej**

40%

**geometria**



**plan**

<https://www.gov.pl/zagospodarowanieprzestrzenne/app/AktPlanowaniaPrzestrzennego/PL.ZIPPZP.11445/302302-POG/1POG>

**strefa planistyczna**

PL.ZIPPZP.11445\_302302-POG\_1POG-37SO\_20251006T220000

**identyfier**

<https://www.gov.pl/zagospodarowanieprzestrzenne/app/StrefaPlanistyczna/PL.ZIPPZP.11445/302302-POG/1POG-37SO/20251006T220000>

**przestrzen nazw**

PL.ZIPPZP.11445/302302-POG

**lokalny id**

1POG-37SO

**wersja id**

20251006T220000

**poczatek wersji obiektu**

2025-10-06T22:00

**nazwa**

strefa otwarta

**oznaczenie**

37SO

**symbol**

SO

**obowiazuje od**

2025-10-06

**obowiazuje do**

obecnie

**status**

w opracowaniu  
<https://inspire.ec.europa.eu/codelist/ProcessStepGeneralValue/elaboration>

**charakter ustalenia**

ogólnie wiążące  
<https://inspire.ec.europa.eu/codelist/RegulationNatureValue/generallyBinding>

**profil podstawowy**

teren rolnictwa z zakazem zabudowy  
teren lasu  
teren zieleni naturalnej  
teren wód  
teren komunikacji  
teren ogrodów działkowych  
teren infrastruktury technicznej

**maksymalna nadziemna intensywnosc zabudowy**

0

**maksymalny udzial powierzchni zabudowy**

0%

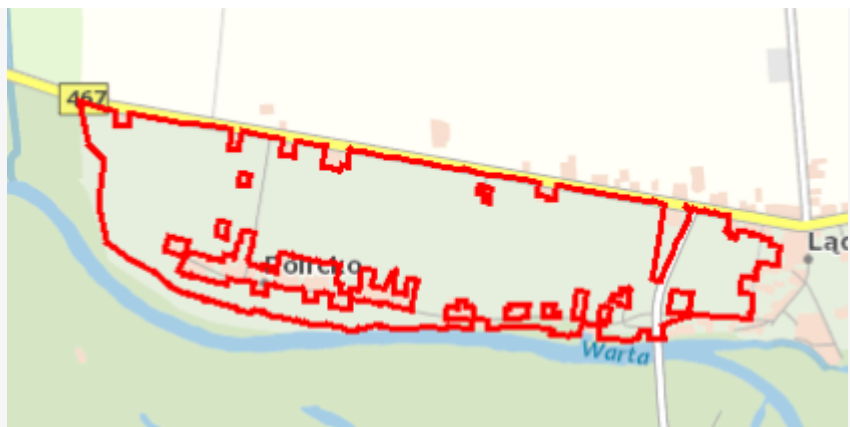
**maksymalna wysokosc zabudowy**

0.0 m

**minimalny udzial powierzchni biologicznie czynnej**

90%

**geometria**



**plan**

<https://www.gov.pl/zagospodarowanieprzestrzenne/app/AktPlanowaniaPrzestrzennego/PL.ZIPPZP.11445/302302-POG/1POG>

**strefa planistyczna**

PL.ZIPPZP.11445\_302302-POG\_1POG-38SZ\_20251006T220000

**identyfier**

<https://www.gov.pl/zagospodarowanieprzestrzenne/app/StrefaPlanistyczna/PL.ZIPPZP.11445/302302-POG/1POG-38SZ/20251006T220000>

**przestrzen nazw**

PL.ZIPPZP.11445/302302-POG

**lokalny id**

1POG-38SZ

**wersja id**

20251006T220000

**poczatek wersji obiektu**

2025-10-06T22:00

**nazwa**

strefa wielofunkcyjna z zabudową zagrodową

**oznaczenie**

38SZ

**symbol**

SZ

**obowiazuje od**

2025-10-06

**obowiazuje do**

obecnie

**status**

w opracowaniu  
<https://inspire.ec.europa.eu/codelist/ProcessStepGeneralValue/elaboration>

**charakter ustalenia**

ogólnie wiążące  
<https://inspire.ec.europa.eu/codelist/RegulationNatureValue/generallyBinding>

**profil podstawowy**

teren zabudowy zagrodowej  
 teren produkcji w gospodarstwach rolnych  
 teren akwakultury i obsługi rybactwa  
 teren komunikacji  
 teren zieleni urządzonej  
 teren ogrodów działkowych  
 teren infrastruktury technicznej

**maksymalna nadziemna intensywnosc zabudowy**

0.6

**maksymalny udzial powierzchni zabudowy**

30%

**maksymalna wysokosc zabudowy**

9.0 m

**minimalny udzial powierzchni biologicznie czynnej**

30%

**geometria**



**plan**

<https://www.gov.pl/zagospodarowanieprzestrzenne/app/AktPlanowaniaPrzestrzennego/PL.ZIPPZP.11445/302302-POG/1POG>

**strefa planistyczna**

PL.ZIPPZP.11445\_302302-POG\_1POG-38SJ\_20251006T220000

**identyfier**

<https://www.gov.pl/zagospodarowanieprzestrzenne/app/StrefaPlanistyczna/PL.ZIPPZP.11445/302302-POG/1POG-38SJ/20251006T220000>

**przestrzen nazw**

PL.ZIPPZP.11445/302302-POG

**lokalny id**

1POG-38SJ

**wersja id**

20251006T220000

**początek wersji obiektu**

2025-10-06T22:00

**nazwa**

strefa wielofunkcyjna z zabudową mieszkaniową jednorodzinną

**oznaczenie**

38SJ

**symbol**

SJ

**obowiązuje od**

2025-10-06

**obowiązuje do**

obecnie

**status**

w opracowaniu  
<https://inspire.ec.europa.eu/codelist/ProcessStepGeneralValue/elaboration>

**charakter ustalenia**

ogólnie wiążące  
<https://inspire.ec.europa.eu/codelist/RegulationNatureValue/generallyBinding>

**profil podstawowy**

teren zabudowy mieszkaniowej jednorodzinnej  
 teren usług  
 teren komunikacji  
 teren zieleni urządzonej  
 teren ogrodów działkowych  
 teren infrastruktury technicznej

**maksymalna nadziemna intensywność zabudowy**

0.6

**maksymalny udział powierzchni zabudowy**

30%

**maksymalna wysokość zabudowy**

9.0 m

**minimalny udział powierzchni biologicznie czynnej**

40%

**geometria**





**plan**

<https://www.gov.pl/zagospodarowanieprzestrzenne/app/AktPlanowaniaPrzestrzennego/PL.ZIPPZP.11445/302302-POG/1POG>

**strefa planistyczna**

PL.ZIPPZP.11445\_302302-POG\_1POG-38SR\_20251006T220000

**identyfier**

<https://www.gov.pl/zagospodarowanieprzestrzenne/app/StrefaPlanistyczna/PL.ZIPPZP.11445/302302-POG/1POG-38SR/20251006T220000>

**przestrzen nazw**

PL.ZIPPZP.11445/302302-POG

**lokalny id**

1POG-38SR

**wersja id**

20251006T220000

**poczatek wersji obiektu**

2025-10-06T22:00

**nazwa**

strefa produkcji rolniczej

**oznaczenie**

38SR

**symbol**

SR

**obowiazuje od**

2025-10-06

**obowiazuje do**

obecnie

**status**

w opracowaniu  
<https://inspire.ec.europa.eu/codelist/ProcessStepGeneralValue/elaboration>

**charakter ustalenia**

ogólnie wiążące  
<https://inspire.ec.europa.eu/codelist/RegulationNatureValue/generallyBinding>

**profil podstawowy**

teren produkcji w gospodarstwach rolnych  
teren wielkotowarowej produkcji rolnej  
teren akwakultury i obsługi rybactwa  
teren komunikacji  
teren ogrodów działkowych  
teren infrastruktury technicznej

**maksymalna nadziemna intensywnosc zabudowy**

0.2

**maksymalny udzial powierzchni zabudowy**

20%

**maksymalna wysokosc zabudowy**

7.0 m

**minimalny udzial powierzchni biologicznie czynnej**

30%

**geometria**





**plan**

<https://www.gov.pl/zagospodarowanieprzestrzenne/app/AktPlanowaniaPrzestrzennego/PL.ZIPPZP.11445/302302-POG/1POG>

**strefa planistyczna**

PL.ZIPPZP.11445\_302302-POG\_1POG-38SO\_20251006T220000

**identyfier**

<https://www.gov.pl/zagospodarowanieprzestrzenne/app/StrefaPlanistyczna/PL.ZIPPZP.11445/302302-POG/1POG-38SO/20251006T220000>

**przestrzen nazw**

PL.ZIPPZP.11445/302302-POG

**lokalny id**

1POG-38SO

**wersja id**

20251006T220000

**poczatek wersji obiektu**

2025-10-06T22:00

**nazwa**

strefa otwarta

**oznaczenie**

38SO

**symbol**

SO

**obowiazuje od**

2025-10-06

**obowiazuje do**

obecnie

**status**

w opracowaniu  
<https://inspire.ec.europa.eu/codelist/ProcessStepGeneralValue/elaboration>

**charakter ustalenia**

ogólnie wiążące  
<https://inspire.ec.europa.eu/codelist/RegulationNatureValue/generallyBinding>

**profil podstawowy**

teren rolnictwa z zakazem zabudowy  
teren lasu  
teren zieleni naturalnej  
teren wód  
teren komunikacji  
teren ogrodów działkowych  
teren infrastruktury technicznej

**maksymalna nadziemna intensywnosc zabudowy**

0

**maksymalny udzial powierzchni zabudowy**

0%

**maksymalna wysokosc zabudowy**

0.0 m

**minimalny udzial powierzchni biologicznie czynnej**

90%

**geometria**



**plan**

<https://www.gov.pl/zagospodarowanieprzestrzenne/app/AktPlanowaniaPrzestrzennego/PL.ZIPPZP.11445/302302-POG/1POG>

**strefa planistyczna**

PL.ZIPPZP.11445\_302302-POG\_1POG-38SP\_20251006T220000

**identyfier**

<https://www.gov.pl/zagospodarowanieprzestrzenne/app/StrefaPlanistyczna/PL.ZIPPZP.11445/302302-POG/1POG-38SP/20251006T220000>

**przestrzen nazw**

PL.ZIPPZP.11445/302302-POG

**lokalny id**

1POG-38SP

**wersja id**

20251006T220000

**poczatek wersji obiektu**

2025-10-06T22:00

**nazwa**

strefa gospodarcza

**oznaczenie**

38SP

**symbol**

SP

**obowiazuje od**

2025-10-06

**obowiazuje do**

obecnie

**status**

w opracowaniu  
<https://inspire.ec.europa.eu/codelist/ProcessStepGeneralValue/elaboration>

**charakter ustalenia**

ogólnie wiążące  
<https://inspire.ec.europa.eu/codelist/RegulationNatureValue/generallyBinding>

**profil podstawowy**

teren produkcji  
 teren komunikacji  
 teren zieleni urządzonej  
 teren ogrodów działkowych  
 teren infrastruktury technicznej

**profil dodatkowy**

teren usług

**maksymalna nadziemna intensywnosc zabudowy**

0.8

**maksymalny udzial powierzchni zabudowy**

40%

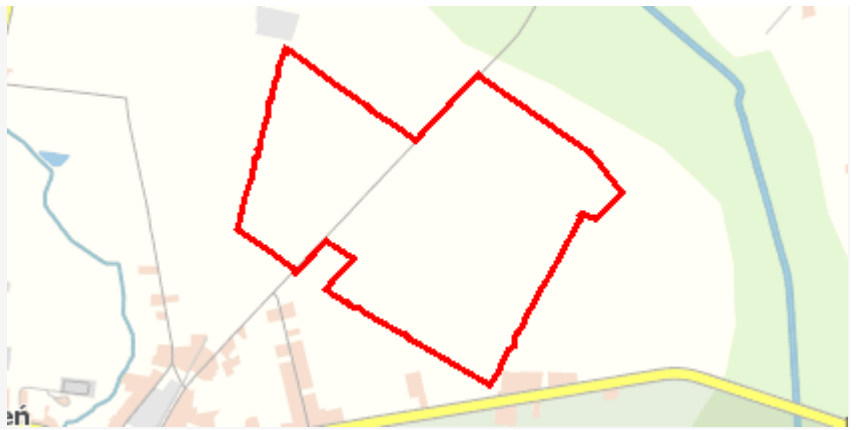
**maksymalna wysokosc zabudowy**

12.0 m

**minimalny udzial powierzchni biologicznie czynnej**

20%

**geometria**



**plan**

<https://www.gov.pl/zagospodarowanieprzestrzenne/app/AktPlanowaniaPrzestrzennego/PL.ZIPPZP.11445/302302-POG/1POG>

**strefa planistyczna**

PL.ZIPPZP.11445\_302302-POG\_1POG-39SZ\_20251006T220000

**identyfier**

<https://www.gov.pl/zagospodarowanieprzestrzenne/app/StrefaPlanistyczna/PL.ZIPPZP.11445/302302-POG/1POG-39SZ/20251006T220000>

**przestrzen nazw**

PL.ZIPPZP.11445/302302-POG

**lokalny id**

1POG-39SZ

**wersja id**

20251006T220000

**poczatek wersji obiektu**

2025-10-06T22:00

**nazwa**

strefa wielofunkcyjna z zabudową zagrodową

**oznaczenie**

39SZ

**symbol**

SZ

**obowiazuje od**

2025-10-06

**obowiazuje do**

obecnie

**status**

w opracowaniu  
<https://inspire.ec.europa.eu/codelist/ProcessStepGeneralValue/elaboration>

**charakter ustalenia**

ogólnie wiążące  
<https://inspire.ec.europa.eu/codelist/RegulationNatureValue/generallyBinding>

**profil podstawowy**

teren zabudowy zagrodowej  
teren produkcji w gospodarstwach rolnych  
teren akwakultury i obsługi rybactwa  
teren komunikacji  
teren zieleni urządzonej  
teren ogrodów działkowych  
teren infrastruktury technicznej

**maksymalna nadziemna intensywnosc zabudowy**

0.6

**maksymalny udzial powierzchni zabudowy**

30%

**maksymalna wysokosc zabudowy**

9.0 m

**minimalny udzial powierzchni biologicznie czynnej**

40%

**geometria**



**plan**

<https://www.gov.pl/zagospodarowanieprzestrzenne/app/AktPlanowaniaPrzestrzennego/PL.ZIPPZP.11445/302302-POG/1POG>

**strefa planistyczna**

PL.ZIPPZP.11445\_302302-POG\_1POG-39SJ\_20251006T220000

**identyfier**

<https://www.gov.pl/zagospodarowanieprzestrzenne/app/StrefaPlanistyczna/PL.ZIPPZP.11445/302302-POG/1POG-39SJ/20251006T220000>

**przestrzen nazw**

PL.ZIPPZP.11445/302302-POG

**lokalny id**

1POG-39SJ

**wersja id**

20251006T220000

**początek wersji obiektu**

2025-10-06T22:00

**nazwa**

strefa wielofunkcyjna z zabudową mieszkaniową jednorodzinną

**oznaczenie**

39SJ

**symbol**

SJ

**obowiązuje od**

2025-10-06

**obowiązuje do**

obecnie

**status**

w opracowaniu  
<https://inspire.ec.europa.eu/codelist/ProcessStepGeneralValue/elaboration>

**charakter ustalenia**

ogólnie wiążące  
<https://inspire.ec.europa.eu/codelist/RegulationNatureValue/generallyBinding>

**profil podstawowy**

teren zabudowy mieszkaniowej jednorodzinnej  
 teren usług  
 teren komunikacji  
 teren zieleni urządzonej  
 teren ogrodów działkowych  
 teren infrastruktury technicznej

**maksymalna nadziemna intensywność zabudowy**

0.6

**maksymalny udział powierzchni zabudowy**

30%

**maksymalna wysokość zabudowy**

9.0 m

**minimalny udział powierzchni biologicznie czynnej**

40%

**geometria**



**plan** <https://www.gov.pl/zagospodarowanieprzestrzenne/app/AktPlanowaniaPrzestrzennego/PL.ZIPPZP.11445/302302-POG/1POG>

**strefa planistyczna** PL.ZIPPZP.11445\_302302-POG\_1POG-39SR\_20251006T220000

**identyfier** <https://www.gov.pl/zagospodarowanieprzestrzenne/app/StrefaPlanistyczna/PL.ZIPPZP.11445/302302-POG/1POG-39SR/20251006T220000>

**przestrzen nazw** PL.ZIPPZP.11445/302302-POG

**lokalny id** 1POG-39SR

**wersja id** 20251006T220000

**poczatek wersji obiektu** 2025-10-06T22:00

**nazwa** strefa produkcji rolniczej

**oznaczenie** 39SR

**symbol** SR

**obowiazuje od** 2025-10-06

**obowiazuje do** obecnie

**status** w opracowaniu  
<https://inspire.ec.europa.eu/codelist/ProcessStepGeneralValue/elaboration>

**charakter ustalenia** ogólnie wiążące  
<https://inspire.ec.europa.eu/codelist/RegulationNatureValue/generallyBinding>

**profil podstawowy** teren produkcji w gospodarstwach rolnych  
teren wielkotowarowej produkcji rolnej  
teren akwakultury i obsługi rybactwa  
teren komunikacji  
teren ogrodów działkowych  
teren infrastruktury technicznej

**maksymalna nadziemna intensywnosc zabudowy** 0.2


**maksymalny udzial powierzchni zabudowy** 20%

**maksymalna wysokosc zabudowy** 7.0 m

**minimalny udzial powierzchni biologicznie czynnej** 30%

**geometria**  
Nie można pobrać podglądu  
podkładu mapowego. Usługa WMTS

jest teraz niedostępna.



**plan**

<https://www.gov.pl/zagospodarowanieprzestrzenne/app/AktPlanowaniaPrzestrzennego/PL.ZIPPZP.11445/302302-POG/1POG>

**strefa planistyczna**

PL.ZIPPZP.11445\_302302-POG\_1POG-39SO\_20251006T220000

**identyfier**

<https://www.gov.pl/zagospodarowanieprzestrzenne/app/StrefaPlanistyczna/PL.ZIPPZP.11445/302302-POG/1POG-39SO/20251006T220000>

**przestrzen nazw**

PL.ZIPPZP.11445/302302-POG

**lokalny id**

1POG-39SO

**wersja id**

20251006T220000

**poczatek wersji obiektu**

2025-10-06T22:00

**nazwa**

strefa otwarta

**oznaczenie**

39SO

**symbol**

SO

**obowiazuje od**

2025-10-06

**obowiazuje do**

obecnie

**status**

w opracowaniu  
<https://inspire.ec.europa.eu/codelist/ProcessStepGeneralValue/elaboration>

**charakter ustalenia**

ogólnie wiążące  
<https://inspire.ec.europa.eu/codelist/RegulationNatureValue/generallyBinding>

**profil podstawowy**

teren rolnictwa z zakazem zabudowy  
teren lasu  
teren zieleni naturalnej  
teren wód  
teren komunikacji  
teren ogrodów działkowych  
teren infrastruktury technicznej

**maksymalna nadziemna intensywnosc zabudowy**

0

**maksymalny udzial powierzchni zabudowy**

0%

**maksymalna wysokosc zabudowy**

0.0 m

**minimalny udzial powierzchni biologicznie czynnej**

100%

**geometria**

Nie można pobrać podglądu



podkładu mapowego. Usługa WMTS jest teraz niedostępna.



**plan**

<https://www.gov.pl/zagospodarowanieprzestrzenne/app/AktPlanowaniaPrzestrzennego/PL.ZIPPZP.11445/302302-POG/1POG>

**strefa planistyczna**

PL.ZIPPZP.11445\_302302-POG\_1POG-39SP\_20251006T220000

**identyfier**

<https://www.gov.pl/zagospodarowanieprzestrzenne/app/StrefaPlanistyczna/PL.ZIPPZP.11445/302302-POG/1POG-39SP/20251006T220000>

**przestrzen nazw**

PL.ZIPPZP.11445/302302-POG

**lokalny id**

1POG-39SP

**wersja id**

20251006T220000

**poczatek wersji obiektu**

2025-10-06T22:00

**nazwa**

strefa gospodarcza

**oznaczenie**

39SP

**symbol**

SP

**obowiazuje od**

2025-10-06

**obowiazuje do**

obecnie

**status**

w opracowaniu  
<https://inspire.ec.europa.eu/codelist/ProcessStepGeneralValue/elaboration>

**charakter ustalenia**

ogólnie wiążące  
<https://inspire.ec.europa.eu/codelist/RegulationNatureValue/generallyBinding>

**profil podstawowy**

teren produkcji  
teren komunikacji  
teren zieleni urządzonej  
teren ogrodów działkowych  
teren infrastruktury technicznej

**maksymalna nadziemna intensywnosc zabudowy**

0.8

**maksymalny udzial powierzchni zabudowy**

40%

**maksymalna wysokosc zabudowy**

15.0 m

**minimalny udzial powierzchni biologicznie czynnej**

20%

**geometria**



**plan**

<https://www.gov.pl/zagospodarowanieprzestrzenne/app/AktPlanowaniaPrzestrzennego/PL.ZIPPZP.11445/302302-POG/1POG>

**strefa planistyczna**

PL.ZIPPZP.11445\_302302-POG\_1POG-40SZ\_20251006T220000

**identyfier**

<https://www.gov.pl/zagospodarowanieprzestrzenne/app/StrefaPlanistyczna/PL.ZIPPZP.11445/302302-POG/1POG-40SZ/20251006T220000>

**przestrzen nazw**

PL.ZIPPZP.11445/302302-POG

**lokalny id**

1POG-40SZ

**wersja id**

20251006T220000

**poczatek wersji obiektu**

2025-10-06T22:00

**nazwa**

strefa wielofunkcyjna z zabudową zagrodową

**oznaczenie**

40SZ

**symbol**

SZ

**obowiazuje od**

2025-10-06

**obowiazuje do**

obecnie

**status**

w opracowaniu  
<https://inspire.ec.europa.eu/codelist/ProcessStepGeneralValue/elaboration>

**charakter ustalenia**

ogólnie wiążące  
<https://inspire.ec.europa.eu/codelist/RegulationNatureValue/generallyBinding>

**profil podstawowy**

teren zabudowy zagrodowej  
 teren produkcji w gospodarstwach rolnych  
 teren akwakultury i obsługi rybactwa  
 teren komunikacji  
 teren zieleni urządzonej  
 teren ogrodów działkowych  
 teren infrastruktury technicznej

**maksymalna nadziemna intensywnosc zabudowy**

0.6

**maksymalny udzial powierzchni zabudowy**

30%

**maksymalna wysokosc zabudowy**

9.0 m

**minimalny udzial powierzchni biologicznie czynnej**

40%

**geometria**



**plan**

<https://www.gov.pl/zagospodarowanieprzestrzenne/app/AktPlanowaniaPrzestrzennego/PL.ZIPPZP.11445/302302-POG/1POG>

**strefa planistyczna**

PL.ZIPPZP.11445\_302302-POG\_1POG-40SJ\_20251006T220000

**identyfier**

<https://www.gov.pl/zagospodarowanieprzestrzenne/app/StrefaPlanistyczna/PL.ZIPPZP.11445/302302-POG/1POG-40SJ/20251006T220000>

**przestrzen nazw**

PL.ZIPPZP.11445/302302-POG

**lokalny id**

1POG-40SJ

**wersja id**

20251006T220000

**początek wersji obiektu**

2025-10-06T22:00

**nazwa**

strefa wielofunkcyjna z zabudową mieszkaniową jednorodzinną

**oznaczenie**

40SJ

**symbol**

SJ

**obowiązuje od**

2025-10-06

**obowiązuje do**

obecnie

**status**

w opracowaniu  
<https://inspire.ec.europa.eu/codelist/ProcessStepGeneralValue/elaboration>

**charakter ustalenia**

ogólnie wiążące  
<https://inspire.ec.europa.eu/codelist/RegulationNatureValue/generallyBinding>

**profil podstawowy**

teren zabudowy mieszkaniowej jednorodzinnej  
 teren usług  
 teren komunikacji  
 teren zieleni urządzonej  
 teren ogrodów działkowych  
 teren infrastruktury technicznej

**maksymalna nadziemna intensywność zabudowy**

0.6

**maksymalny udział powierzchni zabudowy**

30%

**maksymalna wysokość zabudowy**

9.0 m

**minimalny udział powierzchni biologicznie czynnej**

40%

**geometria**



**plan**

<https://www.gov.pl/zagospodarowanieprzestrzenne/app/AktPlanowaniaPrzestrzennego/PL.ZIPPZP.11445/302302-POG/1POG>

**strefa planistyczna**

PL.ZIPPZP.11445\_302302-POG\_1POG-40SR\_20251006T220000

**identyfier**

<https://www.gov.pl/zagospodarowanieprzestrzenne/app/StrefaPlanistyczna/PL.ZIPPZP.11445/302302-POG/1POG-40SR/20251006T220000>

**przestrzen nazw**

PL.ZIPPZP.11445/302302-POG

**lokalny id**

1POG-40SR

**wersja id**

20251006T220000

**poczatek wersji obiektu**

2025-10-06T22:00

**nazwa**

strefa produkcji rolniczej

**oznaczenie**

40SR

**symbol**

SR

**obowiazuje od**

2025-10-06

**obowiazuje do**

obecnie

**status**

w opracowaniu  
<https://inspire.ec.europa.eu/codelist/ProcessStepGeneralValue/elaboration>

**charakter ustalenia**

ogólnie wiążące  
<https://inspire.ec.europa.eu/codelist/RegulationNatureValue/generallyBinding>

**profil podstawowy**

teren produkcji w gospodarstwach rolnych  
teren wielkotowarowej produkcji rolnej  
teren akwakultury i obsługi rybactwa  
teren komunikacji  
teren ogrodów działkowych  
teren infrastruktury technicznej

**maksymalna nadziemna intensywnosc zabudowy**

0.2

**maksymalny udzial powierzchni zabudowy**

20%

**maksymalna wysokosc zabudowy**

7.0 m

**minimalny udzial powierzchni biologicznie czynnej**

50%

**geometria**



**plan**

<https://www.gov.pl/zagospodarowanieprzestrzenne/app/AktPlanowaniaPrzestrzennego/PL.ZIPPZP.11445/302302-POG/1POG>

**strefa planistyczna**

PL.ZIPPZP.11445\_302302-POG\_1POG-40SO\_20251006T220000

**identyfier**

<https://www.gov.pl/zagospodarowanieprzestrzenne/app/StrefaPlanistyczna/PL.ZIPPZP.11445/302302-POG/1POG-40SO/20251006T220000>

**przestrzen nazw**

PL.ZIPPZP.11445/302302-POG

**lokalny id**

1POG-40SO

**wersja id**

20251006T220000

**poczatek wersji obiektu**

2025-10-06T22:00

**nazwa**

strefa otwarta

**oznaczenie**

40SO

**symbol**

SO

**obowiazuje od**

2025-10-06

**obowiazuje do**

obecnie

**status**

w opracowaniu  
<https://inspire.ec.europa.eu/codelist/ProcessStepGeneralValue/elaboration>

**charakter ustalenia**

ogólnie wiążące  
<https://inspire.ec.europa.eu/codelist/RegulationNatureValue/generallyBinding>

**profil podstawowy**

teren rolnictwa z zakazem zabudowy  
teren lasu  
teren zieleni naturalnej  
teren wód  
teren komunikacji  
teren ogrodów działkowych  
teren infrastruktury technicznej

**maksymalna nadziemna intensywnosc zabudowy**

0

**maksymalny udzial powierzchni zabudowy**

0%

**maksymalna wysokosc zabudowy**

0.0 m

**minimalny udzial powierzchni biologicznie czynnej**

90%

**geometria**



**plan**

<https://www.gov.pl/zagospodarowanieprzestrzenne/app/AktPlanowaniaPrzestrzennego/PL.ZIPPZP.11445/302302-POG/1POG>

**strefa planistyczna**

PL.ZIPPZP.11445\_302302-POG\_1POG-40SP\_20251006T220000

**identyfikator**

<https://www.gov.pl/zagospodarowanieprzestrzenne/app/StrefaPlanistyczna/PL.ZIPPZP.11445/302302-POG/1POG-40SP/20251006T220000>

**przestrzeń nazw**

PL.ZIPPZP.11445/302302-POG

**lokalny id**

1POG-40SP

**wersja id**

20251006T220000

**początek wersji obiektu**

2025-10-06T22:00

**nazwa**

strefa gospodarcza

**oznaczenie**

40SP

**symbol**

SP

**obowiązuje od**

2025-10-06

**obowiązuje do**

obecnie

**status**

w opracowaniu  
<https://inspire.ec.europa.eu/codelist/ProcessStepGeneralValue/elaboration>

**charakter ustalenia**

ogólnie wiążące  
<https://inspire.ec.europa.eu/codelist/RegulationNatureValue/generallyBinding>

**profil podstawowy**

teren produkcji  
 teren komunikacji  
 teren zieleni urządzonej  
 teren ogrodów działkowych  
 teren infrastruktury technicznej

**maksymalna nadziemna intensywność zabudowy**

0.8

**maksymalny udział powierzchni zabudowy**

40%

**maksymalna wysokość zabudowy**

15.0 m

**minimalny udział powierzchni biologicznie czynnej**

20%

**geometria**





**plan**

<https://www.gov.pl/zagospodarowanieprzestrzenne/app/AktPlanowaniaPrzestrzennego/PL.ZIPPZP.11445/302302-POG/1POG>

**strefa planistyczna**

PL.ZIPPZP.11445\_302302-POG\_1POG-41SZ\_20251006T220000

**identfier**

<https://www.gov.pl/zagospodarowanieprzestrzenne/app/StrefaPlanistyczna/PL.ZIPPZP.11445/302302-POG/1POG-41SZ/20251006T220000>

**przestrzen nazw**

PL.ZIPPZP.11445/302302-POG

**lokalny id**

1POG-41SZ

**wersja id**

20251006T220000

**poczatek wersji obiektu**

2025-10-06T22:00

**nazwa**

strefa wielofunkcyjna z zabudową zagrodową

**oznaczenie**

41SZ

**symbol**

SZ

**obowiazuje od**

2025-10-06

**obowiazuje do**

obecnie

**status**

w opracowaniu  
<https://inspire.ec.europa.eu/codelist/ProcessStepGeneralValue/elaboration>

**charakter ustalenia**

ogólnie wiążące  
<https://inspire.ec.europa.eu/codelist/RegulationNatureValue/generallyBinding>

**profil podstawowy**

teren zabudowy zagrodowej  
teren produkcji w gospodarstwach rolnych  
teren akwakultury i obsługi rybactwa  
teren komunikacji  
teren zieleni urządzonej  
teren ogrodów działkowych  
teren infrastruktury technicznej

**maksymalna nadziemna intensywnosc zabudowy**

0.6

**maksymalny udzial powierzchni zabudowy**

30%

**maksymalna wysokosc zabudowy**

9.0 m

**minimalny udzial powierzchni biologicznie czynnej**

40%

**geometria**



**plan**

<https://www.gov.pl/zagospodarowanieprzestrzenne/app/AktPlanowaniaPrzestrzennego/PL.ZIPPZP.11445/302302-POG/1POG>

**strefa planistyczna**

PL.ZIPPZP.11445\_302302-POG\_1POG-41SJ\_20251006T220000

**identyfier**

<https://www.gov.pl/zagospodarowanieprzestrzenne/app/StrefaPlanistyczna/PL.ZIPPZP.11445/302302-POG/1POG-41SJ/20251006T220000>

**przestrzen nazw**

PL.ZIPPZP.11445/302302-POG

**lokalny id**

1POG-41SJ

**wersja id**

20251006T220000

**poczatek wersji obiektu**

2025-10-06T22:00

**nazwa**

strefa wielofunkcyjna z zabudową mieszkaniową jednorodzinną

**oznaczenie**

41SJ

**symbol**

SJ

**obowiazuje od**

2025-10-06

**obowiazuje do**

obecnie

**status**

w opracowaniu  
<https://inspire.ec.europa.eu/codelist/ProcessStepGeneralValue/elaboration>

**charakter ustalenia**

ogólnie wiążące  
<https://inspire.ec.europa.eu/codelist/RegulationNatureValue/generallyBinding>

**profil podstawowy**

teren zabudowy mieszkaniowej jednorodzinnej  
teren usług  
teren komunikacji  
teren zieleni urządzonej  
teren ogrodów działkowych  
teren infrastruktury technicznej

**maksymalna nadziemna intensywnosc zabudowy**

0.6

**maksymalny udzial powierzchni zabudowy**

30%

**maksymalna wysokosc zabudowy**

9.0 m

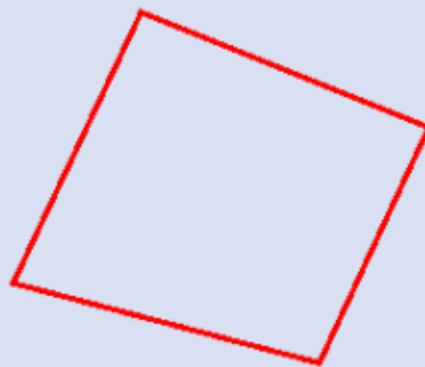
**minimalny udzial powierzchni biologicznie czynnej**

40%

**geometria**

Nie można pobrać podglądu podkładu mapowego. Usługa WMTS

jest teraz niedostępna.



**plan**

<https://www.gov.pl/zagospodarowanieprzestrzenne/app/AktPlanowaniaPrzestrzennego/PL.ZIPPZP.11445/302302-POG/1POG>

**strefa planistyczna**

PL.ZIPPZP.11445\_302302-POG\_1POG-41SR\_20251006T220000

**identyfier**

<https://www.gov.pl/zagospodarowanieprzestrzenne/app/StrefaPlanistyczna/PL.ZIPPZP.11445/302302-POG/1POG-41SR/20251006T220000>

**przestrzen nazw**

PL.ZIPPZP.11445/302302-POG

**lokalny id**

1POG-41SR

**wersja id**

20251006T220000

**poczatek wersji obiektu**

2025-10-06T22:00

**nazwa**

strefa produkcji rolniczej

**oznaczenie**

41SR

**symbol**

SR

**obowiazuje od**

2025-10-06

**obowiazuje do**

obecnie

**status**

w opracowaniu  
<https://inspire.ec.europa.eu/codelist/ProcessStepGeneralValue/elaboration>

**charakter ustalenia**

ogólnie wiążące  
<https://inspire.ec.europa.eu/codelist/RegulationNatureValue/generallyBinding>

**profil podstawowy**

teren produkcji w gospodarstwach rolnych  
teren wielkotowarowej produkcji rolnej  
teren akwakultury i obsługi rybactwa  
teren komunikacji  
teren ogrodów działkowych  
teren infrastruktury technicznej

**maksymalna nadziemna intensywnosc zabudowy**

0.2

**maksymalny udzial powierzchni zabudowy**

20%

**maksymalna wysokosc zabudowy**

7.0 m

**minimalny udzial powierzchni biologicznie czynnej**

40%

**geometria**



**plan**

<https://www.gov.pl/zagospodarowanieprzestrzenne/app/AktPlanowaniaPrzestrzennego/PL.ZIPPZP.11445/302302-POG/1POG>

**strefa planistyczna**

PL.ZIPPZP.11445\_302302-POG\_1POG-41SO\_20251006T220000

**identyfier**

<https://www.gov.pl/zagospodarowanieprzestrzenne/app/StrefaPlanistyczna/PL.ZIPPZP.11445/302302-POG/1POG-41SO/20251006T220000>

**przestrzen nazw**

PL.ZIPPZP.11445/302302-POG

**lokalny id**

1POG-41SO

**wersja id**

20251006T220000

**poczatek wersji obiektu**

2025-10-06T22:00

**nazwa**

strefa otwarta

**oznaczenie**

41SO

**symbol**

SO

**obowiazuje od**

2025-10-06

**obowiazuje do**

obecnie

**status**

w opracowaniu  
<https://inspire.ec.europa.eu/codelist/ProcessStepGeneralValue/elaboration>

**charakter ustalenia**

ogólnie wiążące  
<https://inspire.ec.europa.eu/codelist/RegulationNatureValue/generallyBinding>

**profil podstawowy**

teren rolnictwa z zakazem zabudowy  
teren lasu  
teren zieleni naturalnej  
teren wód  
teren komunikacji  
teren ogrodów działkowych  
teren infrastruktury technicznej

**maksymalna nadziemna intensywnosc zabudowy**

0

**maksymalny udzial powierzchni zabudowy**

0%

**maksymalna wysokosc zabudowy**

0.0 m

**minimalny udzial powierzchni biologicznie czynnej**

100%

**geometria**



<b>plan</b>	<a href="https://www.gov.pl/zagospodarowanieprzestrzenne/app/AktPlanowaniaPrzestrzennego/PL.ZIPPZP.11445/302302-POG/1POG">https://www.gov.pl/zagospodarowanieprzestrzenne/app/AktPlanowaniaPrzestrzennego/PL.ZIPPZP.11445/302302-POG/1POG</a>
-------------	---

strefa planistyczna		PL.ZIPPZP.11445_302302-POG_1POG-41SP_20251006T220000
identyfier		https://www.gov.pl/zagospodarowanieprzestrzenne/app/StrefaPlanistyczna/PL.ZIPPZP.11445/302302-POG/1POG-41SP/20251006T220000
przestrzen nazw		PL.ZIPPZP.11445/302302-POG
lokalny id		1POG-41SP
wersja id		20251006T220000
poczatek wersji obiektu		2025-10-06T22:00
nazwa		strefa gospodarcza
oznaczenie		41SP
symbol		SP
obowiazuje od		2025-10-06
obowiazuje do		obecnie
status		w opracowaniu <a href="https://inspire.ec.europa.eu/codelist/ProcessStepGeneralValue/elaboration">https://inspire.ec.europa.eu/codelist/ProcessStepGeneralValue/elaboration</a>
charakter ustalenia		ogólnie wiążące <a href="https://inspire.ec.europa.eu/codelist/RegulationNatureValue/generallyBinding">https://inspire.ec.europa.eu/codelist/RegulationNatureValue/generallyBinding</a>
profil podstawowy		teren produkcji teren komunikacji teren zieleni urządzonej teren ogrodów działkowych teren infrastruktury technicznej
profil dodatkowy		teren usług
maksymalna nadziemna intensywnosc zabudowy		0.8
maksymalny udzial powierzchni zabudowy		40%
maksymalna wysokosc zabudowy		18.0 m
minimalny udzial powierzchni biologicznie czynnej		20%
geometria		



**plan**

<https://www.gov.pl/zagospodarowanieprzestrzenne/app/AktPlanowaniaPrzestrzennego/PL.ZIPPZP.11445/302302-POG/1POG>

**strefa planistyczna**

PL.ZIPPZP.11445\_302302-POG\_1POG-42SZ\_20251006T220000

**identyfier**

<https://www.gov.pl/zagospodarowanieprzestrzenne/app/StrefaPlanistyczna/PL.ZIPPZP.11445/302302-POG/1POG-42SZ/20251006T220000>

**przestrzen nazw**

PL.ZIPPZP.11445/302302-POG

**lokalny id**

1POG-42SZ

**wersja id**

20251006T220000

**początek wersji obiektu**

2025-10-06T22:00

**nazwa**

strefa wielofunkcyjna z zabudową zagrodową

**oznaczenie**

42SZ

**symbol**

SZ

**obowiązuje od**

2025-10-06

**obowiązuje do**

obecnie

**status**

w opracowaniu  
<https://inspire.ec.europa.eu/codelist/ProcessStepGeneralValue/elaboration>

**charakter ustalenia**

ogólnie wiążące  
<https://inspire.ec.europa.eu/codelist/RegulationNatureValue/generallyBinding>

**profil podstawowy**

teren zabudowy zagrodowej  
teren produkcji w gospodarstwach rolnych  
teren akwakultury i obsługi rybactwa  
teren komunikacji  
teren zieleni urządzonej  
teren ogrodów działkowych  
teren infrastruktury technicznej

**maksymalna nadziemna intensywność zabudowy**

0.6

**maksymalny udział powierzchni zabudowy**

30%

**maksymalna wysokość zabudowy**

9.0 m

**minimalny udział powierzchni biologicznie czynnej**

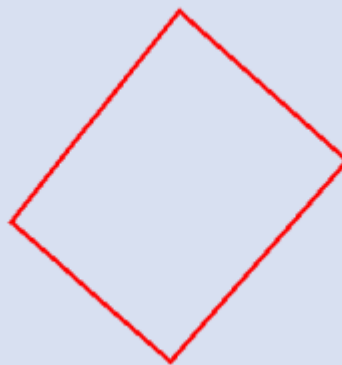
40%

**geometria**

Nie można pobrać podglądu



podkładu mapowego. Usługa WMTS jest teraz niedostępna.



**plan**

<https://www.gov.pl/zagospodarowanieprzestrzenne/app/AktPlanowaniaPrzestrzennego/PL.ZIPPZP.11445/302302-POG/1POG>

**strefa planistyczna**

PL.ZIPPZP.11445\_302302-POG\_1POG-42SJ\_20251006T220000

**identyfier**

<https://www.gov.pl/zagospodarowanieprzestrzenne/app/StrefaPlanistyczna/PL.ZIPPZP.11445/302302-POG/1POG-42SJ/20251006T220000>

**przestrzen nazw**

PL.ZIPPZP.11445/302302-POG

**lokalny id**

1POG-42SJ

**wersja id**

20251006T220000

**poczatek wersji obiektu**

2025-10-06T22:00

**nazwa**

strefa wielofunkcyjna z zabudową mieszkaniową jednorodzinną

**oznaczenie**

42SJ

**symbol**

SJ

**obowiazuje od**

2025-10-06

**obowiazuje do**

obecnie

**status**

w opracowaniu  
<https://inspire.ec.europa.eu/codelist/ProcessStepGeneralValue/elaboration>

**charakter ustalenia**

ogólnie wiążące  
<https://inspire.ec.europa.eu/codelist/RegulationNatureValue/generallyBinding>

**profil podstawowy**

teren zabudowy mieszkaniowej jednorodzinnej  
teren usług  
teren komunikacji  
teren zieleni urządzonej  
teren ogrodów działkowych  
teren infrastruktury technicznej

**maksymalna nadziemna intensywnosc zabudowy**

0.6

**maksymalny udzial powierzchni zabudowy**

30%

**maksymalna wysokosc zabudowy**

9.0 m

**minimalny udzial powierzchni biologicznie czynnej**

40%

**geometria**



**plan**

<https://www.gov.pl/zagospodarowanieprzestrzenne/app/AktPlanowaniaPrzestrzennego/PL.ZIPPZP.11445/302302-POG/1POG>

**strefa planistyczna**

PL.ZIPPZP.11445\_302302-POG\_1POG-42SP\_20251006T220000

**identyfier**

<https://www.gov.pl/zagospodarowanieprzestrzenne/app/StrefaPlanistyczna/PL.ZIPPZP.11445/302302-POG/1POG-42SP/20251006T220000>

**przestrzen nazw**

PL.ZIPPZP.11445/302302-POG

**lokalny id**

1POG-42SP

**wersja id**

20251006T220000

**poczatek wersji obiektu**

2025-10-06T22:00

**nazwa**

strefa gospodarcza

**oznaczenie**

42SP

**symbol**

SP

**obowiazuje od**

2025-10-06

**obowiazuje do**

obecnie

**status**

w opracowaniu  
<https://inspire.ec.europa.eu/codelist/ProcessStepGeneralValue/elaboration>

**charakter ustalenia**

ogólnie wiążące  
<https://inspire.ec.europa.eu/codelist/RegulationNatureValue/generallyBinding>

**profil podstawowy**

teren produkcji  
teren komunikacji  
teren zieleni urządzonej  
teren ogrodów działkowych  
teren infrastruktury technicznej

**profil dodatkowy**

teren usług

**maksymalna nadziemna intensywnosc zabudowy**

1.5

**maksymalny udzial powierzchni zabudowy**

50%

**maksymalna wysokosc zabudowy**

15.0 m

**minimalny udzial powierzchni biologicznie czynnej**

10%

**geometria**

Nie można pobrać podglądu

podkładu mapowego. Usługa WMTS jest teraz niedostępna.



**plan**

<https://www.gov.pl/zagospodarowanieprzestrzenne/app/AktPlanowaniaPrzestrzennego/PL.ZIPPZP.11445/302302-POG/1POG>

**strefa planistyczna**

PL.ZIPPZP.11445\_302302-POG\_1POG-42SO\_20251006T220000

**identyfier**

<https://www.gov.pl/zagospodarowanieprzestrzenne/app/StrefaPlanistyczna/PL.ZIPPZP.11445/302302-POG/1POG-42SO/20251006T220000>

**przestrzen nazw**

PL.ZIPPZP.11445/302302-POG

**lokalny id**

1POG-42SO

**wersja id**

20251006T220000

**poczatek wersji obiektu**

2025-10-06T22:00

**nazwa**

strefa otwarta

**oznaczenie**

42SO

**symbol**

SO

**obowiazuje od**

2025-10-06

**obowiazuje do**

obecnie

**status**

w opracowaniu  
<https://inspire.ec.europa.eu/codelist/ProcessStepGeneralValue/elaboration>

**charakter ustalenia**

ogólnie wiążące  
<https://inspire.ec.europa.eu/codelist/RegulationNatureValue/generallyBinding>

**profil podstawowy**

teren rolnictwa z zakazem zabudowy  
teren lasu  
teren zieleni naturalnej  
teren wód  
teren komunikacji  
teren ogrodów działkowych  
teren infrastruktury technicznej

**maksymalna nadziemna intensywnosc zabudowy**

0

**maksymalny udzial powierzchni zabudowy**

0%

**maksymalna wysokosc zabudowy**

0.0 m

**minimalny udzial powierzchni biologicznie czynnej**

90%

**geometria**



**plan**

<https://www.gov.pl/zagospodarowanieprzestrzenne/app/AktPlanowaniaPrzestrzennego/PL.ZIPPZP.11445/302302-POG/1POG>

**strefa planistyczna**

PL.ZIPPZP.11445\_302302-POG\_1POG-43SZ\_20251006T220000

**identyfier**

<https://www.gov.pl/zagospodarowanieprzestrzenne/app/StrefaPlanistyczna/PL.ZIPPZP.11445/302302-POG/1POG-43SZ/20251006T220000>

**przestrzen nazw**

PL.ZIPPZP.11445/302302-POG

**lokalny id**

1POG-43SZ

**wersja id**

20251006T220000

**początek wersji obiektu**

2025-10-06T22:00

**nazwa**

strefa wielofunkcyjna z zabudową zagrodową

**oznaczenie**

43SZ

**symbol**

SZ

**obowiązuje od**

2025-10-06

**obowiązuje do**

obecnie

**status**

w opracowaniu  
<https://inspire.ec.europa.eu/codelist/ProcessStepGeneralValue/elaboration>

**charakter ustalenia**

ogólnie wiążące  
<https://inspire.ec.europa.eu/codelist/RegulationNatureValue/generallyBinding>

**profil podstawowy**

teren zabudowy zagrodowej  
 teren produkcji w gospodarstwach rolnych  
 teren akwakultury i obsługi rybactwa  
 teren komunikacji  
 teren zieleni urządzonej  
 teren ogrodów działkowych  
 teren infrastruktury technicznej

**maksymalna nadziemna intensywność zabudowy**

0.6

**maksymalny udział powierzchni zabudowy**

30%

**maksymalna wysokość zabudowy**

9.0 m

**minimalny udział powierzchni biologicznie czynnej**

40%

**geometria**



**plan**

<https://www.gov.pl/zagospodarowanieprzestrzenne/app/AktPlanowaniaPrzestrzennego/PL.ZIPPZP.11445/302302-POG/1POG>

**strefa planistyczna**

PL.ZIPPZP.11445\_302302-POG\_1POG-43SJ\_20251006T220000

**identyfier**

<https://www.gov.pl/zagospodarowanieprzestrzenne/app/StrefaPlanistyczna/PL.ZIPPZP.11445/302302-POG/1POG-43SJ/20251006T220000>

**przestrzen nazw**

PL.ZIPPZP.11445/302302-POG

**lokalny id**

1POG-43SJ

**wersja id**

20251006T220000

**początek wersji obiektu**

2025-10-06T22:00

**nazwa**

strefa wielofunkcyjna z zabudową mieszkaniową jednorodzinną

**oznaczenie**

43SJ

**symbol**

SJ

**obowiązuje od**

2025-10-06

**obowiązuje do**

obecnie

**status**

w opracowaniu  
<https://inspire.ec.europa.eu/codelist/ProcessStepGeneralValue/elaboration>

**charakter ustalenia**

ogólnie wiążące  
<https://inspire.ec.europa.eu/codelist/RegulationNatureValue/generallyBinding>

**profil podstawowy**

teren zabudowy mieszkaniowej jednorodzinnej  
teren usług  
teren komunikacji  
teren zieleni urządzonej  
teren ogrodów działkowych  
teren infrastruktury technicznej

**maksymalna nadziemna intensywność zabudowy**

0.6

**maksymalny udział powierzchni zabudowy**

30%

**maksymalna wysokość zabudowy**

9.0 m

**minimalny udział powierzchni biologicznie czynnej**

40%

**geometria**



**plan**

<https://www.gov.pl/zagospodarowanieprzestrzenne/app/AktPlanowaniaPrzestrzennego/PL.ZIPPZP.11445/302302-POG/1POG>

**strefa planistyczna**

PL.ZIPPZP.11445\_302302-POG\_1POG-44SZ\_20251006T220000

**identyfier**

<https://www.gov.pl/zagospodarowanieprzestrzenne/app/StrefaPlanistyczna/PL.ZIPPZP.11445/302302-POG/1POG-44SZ/20251006T220000>

**przestrzen nazw**

PL.ZIPPZP.11445/302302-POG

**lokalny id**

1POG-44SZ

**wersja id**

20251006T220000

**poczatek wersji obiektu**

2025-10-06T22:00

**nazwa**

strefa wielofunkcyjna z zabudową zagrodową

**oznaczenie**

44SZ

**symbol**

SZ

**obowiazuje od**

2025-10-06

**obowiazuje do**

obecnie

**status**

w opracowaniu  
<https://inspire.ec.europa.eu/codelist/ProcessStepGeneralValue/elaboration>

**charakter ustalenia**

ogólnie wiążące  
<https://inspire.ec.europa.eu/codelist/RegulationNatureValue/generallyBinding>

**profil podstawowy**

teren zabudowy zagrodowej  
teren produkcji w gospodarstwach rolnych  
teren akwakultury i obsługi rybactwa  
teren komunikacji  
teren zieleni urządzonej  
teren ogrodów działkowych  
teren infrastruktury technicznej

**maksymalna nadziemna intensywnosc zabudowy**

0.6

**maksymalny udzial powierzchni zabudowy**

30%

**maksymalna wysokosc zabudowy**

9.0 m

**minimalny udzial powierzchni biologicznie czynnej**

40%

**geometria**





**plan**

<https://www.gov.pl/zagospodarowanieprzestrzenne/app/AktPlanowaniaPrzestrzennego/PL.ZIPPZP.11445/302302-POG/1POG>

**strefa planistyczna**

PL.ZIPPZP.11445\_302302-POG\_1POG-44SJ\_20251006T220000

**identyfier**

<https://www.gov.pl/zagospodarowanieprzestrzenne/app/StrefaPlanistyczna/PL.ZIPPZP.11445/302302-POG/1POG-44SJ/20251006T220000>

**przestrzen nazw**

PL.ZIPPZP.11445/302302-POG

**lokalny id**

1POG-44SJ

**wersja id**

20251006T220000

**początek wersji obiektu**

2025-10-06T22:00

**nazwa**

strefa wielofunkcyjna z zabudową mieszkaniową jednorodzinną

**oznaczenie**

44SJ

**symbol**

SJ

**obowiązuje od**

2025-10-06

**obowiązuje do**

obecnie

**status**

w opracowaniu  
<https://inspire.ec.europa.eu/codelist/ProcessStepGeneralValue/elaboration>

**charakter ustalenia**

ogólnie wiążące  
<https://inspire.ec.europa.eu/codelist/RegulationNatureValue/generallyBinding>

**profil podstawowy**

teren zabudowy mieszkaniowej jednorodzinnej  
teren usług  
teren komunikacji  
teren zieleni urządzonej  
teren ogrodów działkowych  
teren infrastruktury technicznej

**maksymalna nadziemna intensywność zabudowy**

0.6

**maksymalny udział powierzchni zabudowy**

30%

**maksymalna wysokość zabudowy**

9.0 m

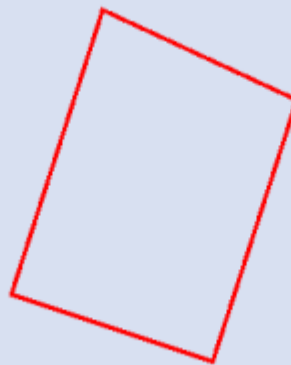
**minimalny udział powierzchni biologicznie czynnej**

40%

**geometria**

Nie można pobrać podglądu podkładu mapowego. Usługa WMTS

jest teraz niedostępna.



**plan**

<https://www.gov.pl/zagospodarowanieprzestrzenne/app/AktPlanowaniaPrzestrzennego/PL.ZIPPZP.11445/302302-POG/1POG>

**strefa planistyczna**

PL.ZIPPZP.11445\_302302-POG\_1POG-45SZ\_20251006T220000

**identyfier**

<https://www.gov.pl/zagospodarowanieprzestrzenne/app/StrefaPlanistyczna/PL.ZIPPZP.11445/302302-POG/1POG-45SZ/20251006T220000>

**przestrzen nazw**

PL.ZIPPZP.11445/302302-POG

**lokalny id**

1POG-45SZ

**wersja id**

20251006T220000

**początek wersji obiektu**

2025-10-06T22:00

**nazwa**

strefa wielofunkcyjna z zabudową zagrodową

**oznaczenie**

45SZ

**symbol**

SZ

**obowiązuje od**

2025-10-06

**obowiązuje do**

obecnie

**status**

w opracowaniu  
<https://inspire.ec.europa.eu/codelist/ProcessStepGeneralValue/elaboration>

**charakter ustalenia**

ogólnie wiążące  
<https://inspire.ec.europa.eu/codelist/RegulationNatureValue/generallyBinding>

**profil podstawowy**

teren zabudowy zagrodowej  
teren produkcji w gospodarstwach rolnych  
teren akwakultury i obsługi rybactwa  
teren komunikacji  
teren zieleni urządzonej  
teren ogrodów działkowych  
teren infrastruktury technicznej

**maksymalna nadziemna intensywność zabudowy**

0.6

**maksymalny udział powierzchni zabudowy**

30%


**maksymalna wysokość zabudowy**

9.0 m

**minimalny udział powierzchni biologicznie czynnej**

30%

**geometria**



**plan** <https://www.gov.pl/zagospodarowanieprzestrzenne/app/AktPlanowaniaPrzestrzennego/PL.ZIPPZP.11445/302302-POG/1POG>

**strefa planistyczna** PL.ZIPPZP.11445\_302302-POG\_1POG-45SJ\_20251006T220000

**identyfier** <https://www.gov.pl/zagospodarowanieprzestrzenne/app/StrefaPlanistyczna/PL.ZIPPZP.11445/302302-POG/1POG-45SJ/20251006T220000>

**przestrzen nazw** PL.ZIPPZP.11445/302302-POG

**lokalny id** 1POG-45SJ

**wersja id** 20251006T220000

**poczatek wersji obiektu** 2025-10-06T22:00

**nazwa** strefa wielofunkcyjna z zabudową mieszkaniową jednorodzinną

**oznaczenie** 45SJ

**symbol** SJ

**obowiazuje od** 2025-10-06

**obowiazuje do** obecnie

**status** w opracowaniu  
<https://inspire.ec.europa.eu/codelist/ProcessStepGeneralValue/elaboration>

**charakter ustalenia** ogólnie wiążące  
<https://inspire.ec.europa.eu/codelist/RegulationNatureValue/generallyBinding>

**profil podstawowy** teren zabudowy mieszkaniowej jednorodzinnej  
teren usług  
teren komunikacji  
teren zieleni urządzonej  
teren ogrodów działkowych  
teren infrastruktury technicznej

**maksymalna nadziemna intensywnosc zabudowy** 0.6

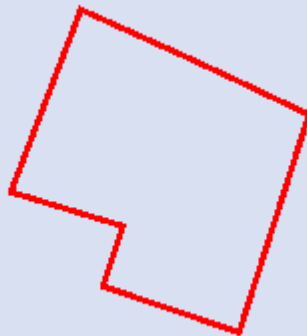
**maksymalny udzial powierzchni zabudowy** 30%

**maksymalna wysokosc zabudowy** 9.0 m

**minimalny udzial powierzchni biologicznie czynnej** 40%

**geometria**  
Nie można pobrać podglądu  
podkładu mapowego. Usługa WMTS

jest teraz niedostępna.



**plan**

<https://www.gov.pl/zagospodarowanieprzestrzenne/app/AktPlanowaniaPrzestrzennego/PL.ZIPPZP.11445/302302-POG/1POG>

**strefa planistyczna**

PL.ZIPPZP.11445\_302302-POG\_1POG-46SZ\_20251006T220000

**identyfier**

<https://www.gov.pl/zagospodarowanieprzestrzenne/app/StrefaPlanistyczna/PL.ZIPPZP.11445/302302-POG/1POG-46SZ/20251006T220000>

**przestrzen nazw**

PL.ZIPPZP.11445/302302-POG

**lokalny id**

1POG-46SZ

**wersja id**

20251006T220000

**początek wersji obiektu**

2025-10-06T22:00

**nazwa**

strefa wielofunkcyjna z zabudową zagrodową

**oznaczenie**

46SZ

**symbol**

SZ

**obowiązuje od**

2025-10-06

**obowiązuje do**

obecnie

**status**

w opracowaniu  
<https://inspire.ec.europa.eu/codelist/ProcessStepGeneralValue/elaboration>

**charakter ustalenia**

ogólnie wiążące  
<https://inspire.ec.europa.eu/codelist/RegulationNatureValue/generallyBinding>

**profil podstawowy**

teren zabudowy zagrodowej  
teren produkcji w gospodarstwach rolnych  
teren akwakultury i obsługi rybactwa  
teren komunikacji  
teren zieleni urządzonej  
teren ogrodów działkowych  
teren infrastruktury technicznej

**maksymalna nadziemna intensywność zabudowy**

0.6

**maksymalny udział powierzchni zabudowy**

30%

**maksymalna wysokość zabudowy**

9.0 m

**minimalny udział powierzchni biologicznie czynnej**

40%

**geometria**

Nie można pobrać podglądu

podkładu mapowego. Usługa WMTS jest teraz niedostępna.



**plan**

<https://www.gov.pl/zagospodarowanieprzestrzenne/app/AktPlanowaniaPrzestrzennego/PL.ZIPPZP.11445/302302-POG/1POG>

**strefa planistyczna**

PL.ZIPPZP.11445\_302302-POG\_1POG-46SJ\_20251006T220000

**identyfier**

<https://www.gov.pl/zagospodarowanieprzestrzenne/app/StrefaPlanistyczna/PL.ZIPPZP.11445/302302-POG/1POG-46SJ/20251006T220000>

**przestrzen nazw**

PL.ZIPPZP.11445/302302-POG

**lokalny id**

1POG-46SJ

**wersja id**

20251006T220000

**początek wersji obiektu**

2025-10-06T22:00

**nazwa**

strefa wielofunkcyjna z zabudową mieszkaniową jednorodzinną

**oznaczenie**

46SJ

**symbol**

SJ

**obowiązuje od**

2025-10-06

**obowiązuje do**

obecnie

**status**

w opracowaniu  
<https://inspire.ec.europa.eu/codelist/ProcessStepGeneralValue/elaboration>

**charakter ustalenia**

ogólnie wiążące  
<https://inspire.ec.europa.eu/codelist/RegulationNatureValue/generallyBinding>

**profil podstawowy**

teren zabudowy mieszkaniowej jednorodzinnej  
teren usług  
teren komunikacji  
teren zieleni urządzonej  
teren ogrodów działkowych  
teren infrastruktury technicznej

**maksymalna nadziemna intensywność zabudowy**

0.6

**maksymalny udział powierzchni zabudowy**

30%

**maksymalna wysokość zabudowy**

9.0 m

**minimalny udział powierzchni biologicznie czynnej**

40%

**geometria**



**plan** <https://www.gov.pl/zagospodarowanieprzestrzenne/app/AktPlanowaniaPrzestrzennego/PL.ZIPPZP.11445/302302-POG/1POG>

**strefa planistyczna** PL.ZIPPZP.11445\_302302-POG\_1POG-47SZ\_20251006T220000

**identyfier** <https://www.gov.pl/zagospodarowanieprzestrzenne/app/StrefaPlanistyczna/PL.ZIPPZP.11445/302302-POG/1POG-47SZ/20251006T220000>

**przestrzen nazw** PL.ZIPPZP.11445/302302-POG

**lokalny id** 1POG-47SZ

**wersja id** 20251006T220000

**poczatek wersji obiektu** 2025-10-06T22:00

**nazwa** strefa wielofunkcyjna z zabudową zagrodową

**oznaczenie** 47SZ

**symbol** SZ

**obowiazuje od** 2025-10-06

**obowiazuje do** obecnie

**status** w opracowaniu  
<https://inspire.ec.europa.eu/codelist/ProcessStepGeneralValue/elaboration>

**charakter ustalenia** ogólnie wiążące  
<https://inspire.ec.europa.eu/codelist/RegulationNatureValue/generallyBinding>

**profil podstawowy** teren zabudowy zagrodowej  
teren produkcji w gospodarstwach rolnych  
teren akwakultury i obsługi rybactwa  
teren komunikacji  
teren zieleni urządzonej  
teren ogrodów działkowych  
teren infrastruktury technicznej

**maksymalna nadziemna intensywnosc zabudowy** 0.7

**maksymalny udzial powierzchni zabudowy** 35%

**maksymalna wysokosc zabudowy** 9.0 m

**minimalny udzial powierzchni biologicznie czynnej** 30%

**geometria**





**plan**

<https://www.gov.pl/zagospodarowanieprzestrzenne/app/AktPlanowaniaPrzestrzennego/PL.ZIPPZP.11445/302302-POG/1POG>

**strefa planistyczna**

PL.ZIPPZP.11445\_302302-POG\_1POG-47SJ\_20251006T220000

**identyfier**

<https://www.gov.pl/zagospodarowanieprzestrzenne/app/StrefaPlanistyczna/PL.ZIPPZP.11445/302302-POG/1POG-47SJ/20251006T220000>

**przestrzen nazw**

PL.ZIPPZP.11445/302302-POG

**lokalny id**

1POG-47SJ

**wersja id**

20251006T220000

**początek wersji obiektu**

2025-10-06T22:00

**nazwa**

strefa wielofunkcyjna z zabudową mieszkaniową jednorodzinną

**oznaczenie**

47SJ

**symbol**

SJ

**obowiązuje od**

2025-10-06

**obowiązuje do**

obecnie

**status**

w opracowaniu  
<https://inspire.ec.europa.eu/codelist/ProcessStepGeneralValue/elaboration>

**charakter ustalenia**

ogólnie wiążące  
<https://inspire.ec.europa.eu/codelist/RegulationNatureValue/generallyBinding>

**profil podstawowy**

teren zabudowy mieszkaniowej jednorodzinnej  
 teren usług  
 teren komunikacji  
 teren zieleni urządzonej  
 teren ogrodów działkowych  
 teren infrastruktury technicznej

**maksymalna nadziemna intensywność zabudowy**

0.6

**maksymalny udział powierzchni zabudowy**

30%

**maksymalna wysokość zabudowy**

9.0 m

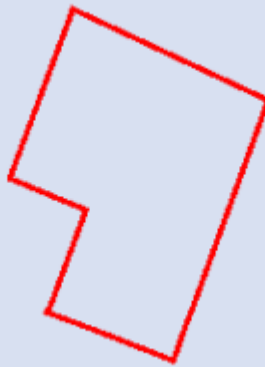
**minimalny udział powierzchni biologicznie czynnej**

40%

**geometria**

Nie można pobrać podglądu podkładu mapowego. Usługa WMTS

jest teraz niedostępna.



**plan**

<https://www.gov.pl/zagospodarowanieprzestrzenne/app/AktPlanowaniaPrzestrzennego/PL.ZIPPZP.11445/302302-POG/1POG>

**strefa planistyczna**

PL.ZIPPZP.11445\_302302-POG\_1POG-48SZ\_20251006T220000

**identyfier**

<https://www.gov.pl/zagospodarowanieprzestrzenne/app/StrefaPlanistyczna/PL.ZIPPZP.11445/302302-POG/1POG-48SZ/20251006T220000>

**przestrzen nazw**

PL.ZIPPZP.11445/302302-POG

**lokalny id**

1POG-48SZ

**wersja id**

20251006T220000

**poczatek wersji obiektu**

2025-10-06T22:00

**nazwa**

strefa wielofunkcyjna z zabudową zagrodową

**oznaczenie**

48SZ

**symbol**

SZ

**obowiazuje od**

2025-10-06

**obowiazuje do**

obecnie

**status**

w opracowaniu  
<https://inspire.ec.europa.eu/codelist/ProcessStepGeneralValue/elaboration>

**charakter ustalenia**

ogólnie wiążące  
<https://inspire.ec.europa.eu/codelist/RegulationNatureValue/generallyBinding>

**profil podstawowy**

teren zabudowy zagrodowej  
teren produkcji w gospodarstwach rolnych  
teren akwakultury i obsługi rybactwa  
teren komunikacji  
teren zieleni urządzonej  
teren ogrodów działkowych  
teren infrastruktury technicznej

**maksymalna nadziemna intensywnosc zabudowy**

0.7

**maksymalny udzial powierzchni zabudowy**

35%

**maksymalna wysokosc zabudowy**

9.0 m

**minimalny udzial powierzchni biologicznie czynnej**

30%

**geometria**



**plan**

<https://www.gov.pl/zagospodarowanieprzestrzenne/app/AktPlanowaniaPrzestrzennego/PL.ZIPPZP.11445/302302-POG/1POG>

**strefa planistyczna**

PL.ZIPPZP.11445\_302302-POG\_1POG-48SJ\_20251006T220000

**identyfier**

<https://www.gov.pl/zagospodarowanieprzestrzenne/app/StrefaPlanistyczna/PL.ZIPPZP.11445/302302-POG/1POG-48SJ/20251006T220000>

**przestrzen nazw**

PL.ZIPPZP.11445/302302-POG

**lokalny id**

1POG-48SJ

**wersja id**

20251006T220000

**początek wersji obiektu**

2025-10-06T22:00

**nazwa**

strefa wielofunkcyjna z zabudową mieszkaniową jednorodzinną

**oznaczenie**

48SJ

**symbol**

SJ

**obowiązuje od**

2025-10-06

**obowiązuje do**

obecnie

**status**

w opracowaniu  
<https://inspire.ec.europa.eu/codelist/ProcessStepGeneralValue/elaboration>

**charakter ustalenia**

ogólnie wiążące  
<https://inspire.ec.europa.eu/codelist/RegulationNatureValue/generallyBinding>

**profil podstawowy**

teren zabudowy mieszkaniowej jednorodzinnej  
 teren usług  
 teren komunikacji  
 teren zieleni urządzonej  
 teren ogrodów działkowych  
 teren infrastruktury technicznej

**maksymalna nadziemna intensywność zabudowy**

0.6

**maksymalny udział powierzchni zabudowy**

30%

**maksymalna wysokość zabudowy**

9.0 m

**minimalny udział powierzchni biologicznie czynnej**

40%

**geometria**



**plan**

<https://www.gov.pl/zagospodarowanieprzestrzenne/app/AktPlanowaniaPrzestrzennego/PL.ZIPPZP.11445/302302-POG/1POG>

**strefa planistyczna**

PL.ZIPPZP.11445\_302302-POG\_1POG-49SZ\_20251006T220000

**identyfier**

<https://www.gov.pl/zagospodarowanieprzestrzenne/app/StrefaPlanistyczna/PL.ZIPPZP.11445/302302-POG/1POG-49SZ/20251006T220000>

**przestrzen nazw**

PL.ZIPPZP.11445/302302-POG

**lokalny id**

1POG-49SZ

**wersja id**

20251006T220000

**poczatek wersji obiektu**

2025-10-06T22:00

**nazwa**

strefa wielofunkcyjna z zabudową zagrodową

**oznaczenie**

49SZ

**symbol**

SZ

**obowiazuje od**

2025-10-06

**obowiazuje do**

obecnie

**status**

w opracowaniu  
<https://inspire.ec.europa.eu/codelist/ProcessStepGeneralValue/elaboration>

**charakter ustalenia**

ogólnie wiążące  
<https://inspire.ec.europa.eu/codelist/RegulationNatureValue/generallyBinding>

**profil podstawowy**

teren zabudowy zagrodowej  
teren produkcji w gospodarstwach rolnych  
teren akwakultury i obsługi rybactwa  
teren komunikacji  
teren zieleni urządzonej  
teren ogrodów działkowych  
teren infrastruktury technicznej

**maksymalna nadziemna intensywnosc zabudowy**

0.7

**maksymalny udzial powierzchni zabudowy**

35%

**maksymalna wysokosc zabudowy**

9.0 m


**minimalny udzial powierzchni biologicznie czynnej**

30%

**geometria**

Nie można pobrać podglądu

podkładu mapowego. Usługa WMTS jest teraz niedostępna.



**plan**

<https://www.gov.pl/zagospodarowanieprzestrzenne/app/AktPlanowaniaPrzestrzennego/PL.ZIPPZP.11445/302302-POG/1POG>

**strefa planistyczna**

PL.ZIPPZP.11445\_302302-POG\_1POG-49SJ\_20251006T220000

**identyfier**

<https://www.gov.pl/zagospodarowanieprzestrzenne/app/StrefaPlanistyczna/PL.ZIPPZP.11445/302302-POG/1POG-49SJ/20251006T220000>

**przestrzen nazw**

PL.ZIPPZP.11445/302302-POG

**lokalny id**

1POG-49SJ

**wersja id**

20251006T220000

**początek wersji obiektu**

2025-10-06T22:00

**nazwa**

strefa wielofunkcyjna z zabudową mieszkaniową jednorodzinną

**oznaczenie**

49SJ

**symbol**

SJ

**obowiązuje od**

2025-10-06

**obowiązuje do**

obecnie

**status**

w opracowaniu  
<https://inspire.ec.europa.eu/codelist/ProcessStepGeneralValue/elaboration>

**charakter ustalenia**

ogólnie wiążące  
<https://inspire.ec.europa.eu/codelist/RegulationNatureValue/generallyBinding>

**profil podstawowy**

teren zabudowy mieszkaniowej jednorodzinnej  
teren usług  
teren komunikacji  
teren zieleni urządzonej  
teren ogrodów działkowych  
teren infrastruktury technicznej

**maksymalna nadziemna intensywność zabudowy**

0.6

**maksymalny udział powierzchni zabudowy**

30%

**maksymalna wysokość zabudowy**

9.0 m

**minimalny udział powierzchni biologicznie czynnej**

40%

**geometria**



**plan**

<https://www.gov.pl/zagospodarowanieprzestrzenne/app/AktPlanowaniaPrzestrzennego/PL.ZIPPZP.11445/302302-POG/1POG>

**strefa planistyczna**

PL.ZIPPZP.11445\_302302-POG\_1POG-50SZ\_20251006T220000

**identyfier**

<https://www.gov.pl/zagospodarowanieprzestrzenne/app/StrefaPlanistyczna/PL.ZIPPZP.11445/302302-POG/1POG-50SZ/20251006T220000>

**przestrzen nazw**

PL.ZIPPZP.11445/302302-POG

**lokalny id**

1POG-50SZ

**wersja id**

20251006T220000

**poczatek wersji obiektu**

2025-10-06T22:00

**nazwa**

strefa wielofunkcyjna z zabudową zagrodową

**oznaczenie**

50SZ

**symbol**

SZ

**obowiazuje od**

2025-10-06

**obowiazuje do**

obecnie

**status**

w opracowaniu  
<https://inspire.ec.europa.eu/codelist/ProcessStepGeneralValue/elaboration>

**charakter ustalenia**

ogólnie wiążące  
<https://inspire.ec.europa.eu/codelist/RegulationNatureValue/generallyBinding>

**profil podstawowy**

teren zabudowy zagrodowej  
 teren produkcji w gospodarstwach rolnych  
 teren akwakultury i obsługi rybactwa  
 teren komunikacji  
 teren zieleni urządzonej  
 teren ogrodów działkowych  
 teren infrastruktury technicznej

**maksymalna nadziemna intensywnosc zabudowy**

0.7

**maksymalny udzial powierzchni zabudowy**

35%

**maksymalna wysokosc zabudowy**

9.0 m

**minimalny udzial powierzchni biologicznie czynnej**

30%

**geometria**





**plan**

<https://www.gov.pl/zagospodarowanieprzestrzenne/app/AktPlanowaniaPrzestrzennego/PL.ZIPPZP.11445/302302-POG/1POG>

**strefa planistyczna**

PL.ZIPPZP.11445\_302302-POG\_1POG-50SJ\_20251006T220000

**identyfier**

<https://www.gov.pl/zagospodarowanieprzestrzenne/app/StrefaPlanistyczna/PL.ZIPPZP.11445/302302-POG/1POG-50SJ/20251006T220000>

**przestrzen nazw**

PL.ZIPPZP.11445/302302-POG

**lokalny id**

1POG-50SJ

**wersja id**

20251006T220000

**początek wersji obiektu**

2025-10-06T22:00

**nazwa**

strefa wielofunkcyjna z zabudową mieszkaniową jednorodzinną

**oznaczenie**

50SJ

**symbol**

SJ

**obowiązuje od**

2025-10-06

**obowiązuje do**

obecnie

**status**

w opracowaniu  
<https://inspire.ec.europa.eu/codelist/ProcessStepGeneralValue/elaboration>

**charakter ustalenia**

ogólnie wiążące  
<https://inspire.ec.europa.eu/codelist/RegulationNatureValue/generallyBinding>

**profil podstawowy**

teren zabudowy mieszkaniowej jednorodzinnej  
 teren usług  
 teren komunikacji  
 teren zieleni urządzonej  
 teren ogrodów działkowych  
 teren infrastruktury technicznej

**maksymalna nadziemna intensywność zabudowy**

0.5

**maksymalny udział powierzchni zabudowy**

25%

**maksymalna wysokość zabudowy**

9.0 m

**minimalny udział powierzchni biologicznie czynnej**

50%

**geometria**



**plan**

<https://www.gov.pl/zagospodarowanieprzestrzenne/app/AktPlanowaniaPrzestrzennego/PL.ZIPPZP.11445/302302-POG/1POG>

**strefa planistyczna**

PL.ZIPPZP.11445\_302302-POG\_1POG-51SZ\_20251006T220000

**identyfier**

<https://www.gov.pl/zagospodarowanieprzestrzenne/app/StrefaPlanistyczna/PL.ZIPPZP.11445/302302-POG/1POG-51SZ/20251006T220000>

**przestrzen nazw**

PL.ZIPPZP.11445/302302-POG

**lokalny id**

1POG-51SZ

**wersja id**

20251006T220000

**poczatek wersji obiektu**

2025-10-06T22:00

**nazwa**

strefa wielofunkcyjna z zabudową zagrodową

**oznaczenie**

51SZ

**symbol**

SZ

**obowiazuje od**

2025-10-06

**obowiazuje do**

obecnie

**status**

w opracowaniu  
<https://inspire.ec.europa.eu/codelist/ProcessStepGeneralValue/elaboration>

**charakter ustalenia**

ogólnie wiążące  
<https://inspire.ec.europa.eu/codelist/RegulationNatureValue/generallyBinding>

**profil podstawowy**

teren zabudowy zagrodowej  
 teren produkcji w gospodarstwach rolnych  
 teren akwakultury i obsługi rybactwa  
 teren komunikacji  
 teren zieleni urządzonej  
 teren ogrodów działkowych  
 teren infrastruktury technicznej

**maksymalna nadziemna intensywnosc zabudowy**

0.7

**maksymalny udzial powierzchni zabudowy**

35%

**maksymalna wysokosc zabudowy**

9.0 m

**minimalny udzial powierzchni biologicznie czynnej**

30%

**geometria**



**plan**

<https://www.gov.pl/zagospodarowanieprzestrzenne/app/AktPlanowaniaPrzestrzennego/PL.ZIPPZP.11445/302302-POG/1POG>

**strefa planistyczna**

PL.ZIPPZP.11445\_302302-POG\_1POG-51SJ\_20251006T220000

**identyfier**

<https://www.gov.pl/zagospodarowanieprzestrzenne/app/StrefaPlanistyczna/PL.ZIPPZP.11445/302302-POG/1POG-51SJ/20251006T220000>

**przestrzen nazw**

PL.ZIPPZP.11445/302302-POG

**lokalny id**

1POG-51SJ

**wersja id**

20251006T220000

**początek wersji obiektu**

2025-10-06T22:00

**nazwa**

strefa wielofunkcyjna z zabudową mieszkaniową jednorodzinną

**oznaczenie**

51SJ

**symbol**

SJ

**obowiązuje od**

2025-10-06

**obowiązuje do**

obecnie

**status**

w opracowaniu  
<https://inspire.ec.europa.eu/codelist/ProcessStepGeneralValue/elaboration>

**charakter ustalenia**

ogólnie wiążące  
<https://inspire.ec.europa.eu/codelist/RegulationNatureValue/generallyBinding>

**profil podstawowy**

teren zabudowy mieszkaniowej jednorodzinnej  
 teren usług  
 teren komunikacji  
 teren zieleni urządzonej  
 teren ogrodów działkowych  
 teren infrastruktury technicznej

**maksymalna nadziemna intensywność zabudowy**

0.6

**maksymalny udział powierzchni zabudowy**

30%

**maksymalna wysokość zabudowy**

9.0 m

**minimalny udział powierzchni biologicznie czynnej**

40%

**geometria**



**plan**

<https://www.gov.pl/zagospodarowanieprzestrzenne/app/AktPlanowaniaPrzestrzennego/PL.ZIPPZP.11445/302302-POG/1POG>

**strefa planistyczna**

PL.ZIPPZP.11445\_302302-POG\_1POG-52SZ\_20251006T220000

**identyfier**

<https://www.gov.pl/zagospodarowanieprzestrzenne/app/StrefaPlanistyczna/PL.ZIPPZP.11445/302302-POG/1POG-52SZ/20251006T220000>

**przestrzen nazw**

PL.ZIPPZP.11445/302302-POG

**lokalny id**

1POG-52SZ

**wersja id**

20251006T220000

**poczatek wersji obiektu**

2025-10-06T22:00

**nazwa**

strefa wielofunkcyjna z zabudową zagrodową

**oznaczenie**

52SZ

**symbol**

SZ

**obowiazuje od**

2025-10-06

**obowiazuje do**

obecnie

**status**

w opracowaniu  
<https://inspire.ec.europa.eu/codelist/ProcessStepGeneralValue/elaboration>

**charakter ustalenia**

ogólnie wiążące  
<https://inspire.ec.europa.eu/codelist/RegulationNatureValue/generallyBinding>

**profil podstawowy**

teren zabudowy zagrodowej  
teren produkcji w gospodarstwach rolnych  
teren akwakultury i obsługi rybactwa  
teren komunikacji  
teren zieleni urządzonej  
teren ogrodów działkowych  
teren infrastruktury technicznej

**maksymalna nadziemna intensywnosc zabudowy**

0.7

**maksymalny udzial powierzchni zabudowy**

35%

**maksymalna wysokosc zabudowy**

9.0 m

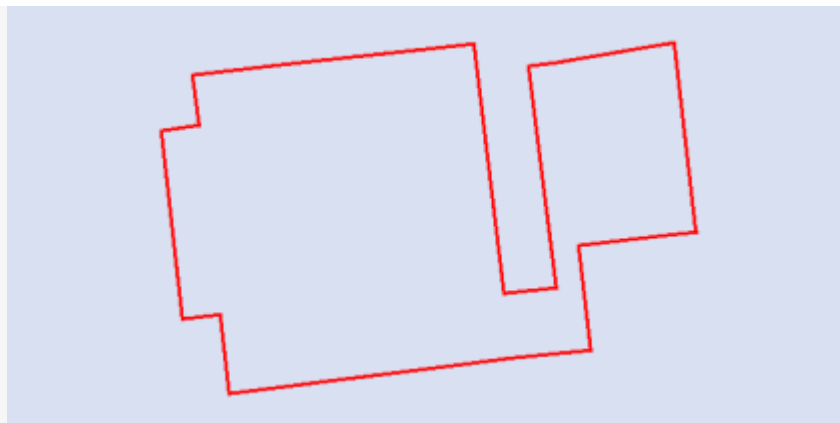
**minimalny udzial powierzchni biologicznie czynnej**

30%

**geometria**

Nie można pobrać podglądu

podkładu mapowego. Usługa WMTS jest teraz niedostępna.



**plan**

<https://www.gov.pl/zagospodarowanieprzestrzenne/app/AktPlanowaniaPrzestrzennego/PL.ZIPPZP.11445/302302-POG/1POG>

**strefa planistyczna**

PL.ZIPPZP.11445\_302302-POG\_1POG-52SJ\_20251006T220000

**identyfier**

<https://www.gov.pl/zagospodarowanieprzestrzenne/app/StrefaPlanistyczna/PL.ZIPPZP.11445/302302-POG/1POG-52SJ/20251006T220000>

**przestrzen nazw**

PL.ZIPPZP.11445/302302-POG

**lokalny id**

1POG-52SJ

**wersja id**

20251006T220000

**początek wersji obiektu**

2025-10-06T22:00

**nazwa**

strefa wielofunkcyjna z zabudową mieszkaniową jednorodzinną

**oznaczenie**

52SJ

**symbol**

SJ

**obowiązuje od**

2025-10-06

**obowiązuje do**

obecnie

**status**

w opracowaniu  
<https://inspire.ec.europa.eu/codelist/ProcessStepGeneralValue/elaboration>

**charakter ustalenia**

ogólnie wiążące  
<https://inspire.ec.europa.eu/codelist/RegulationNatureValue/generallyBinding>

**profil podstawowy**

teren zabudowy mieszkaniowej jednorodzinnej  
teren usług  
teren komunikacji  
teren zieleni urządzonej  
teren ogrodów działkowych  
teren infrastruktury technicznej

**maksymalna nadziemna intensywność zabudowy**

0.5

**maksymalny udział powierzchni zabudowy**

25%

**maksymalna wysokość zabudowy**

9.0 m

**minimalny udział powierzchni biologicznie czynnej**

40%

**geometria**





**plan**

<https://www.gov.pl/zagospodarowanieprzestrzenne/app/AktPlanowaniaPrzestrzennego/PL.ZIPPZP.11445/302302-POG/1POG>

**strefa planistyczna**

PL.ZIPPZP.11445\_302302-POG\_1POG-53SZ\_20251006T220000

**identyfier**

<https://www.gov.pl/zagospodarowanieprzestrzenne/app/StrefaPlanistyczna/PL.ZIPPZP.11445/302302-POG/1POG-53SZ/20251006T220000>

**przestrzen nazw**

PL.ZIPPZP.11445/302302-POG

**lokalny id**

1POG-53SZ

**wersja id**

20251006T220000

**poczatek wersji obiektu**

2025-10-06T22:00

**nazwa**

strefa wielofunkcyjna z zabudową zagrodową

**oznaczenie**

53SZ

**symbol**

SZ

**obowiazuje od**

2025-10-06

**obowiazuje do**

obecnie

**status**

w opracowaniu  
<https://inspire.ec.europa.eu/codelist/ProcessStepGeneralValue/elaboration>

**charakter ustalenia**

ogólnie wiążące  
<https://inspire.ec.europa.eu/codelist/RegulationNatureValue/generallyBinding>

**profil podstawowy**

teren zabudowy zagrodowej  
teren produkcji w gospodarstwach rolnych  
teren akwakultury i obsługi rybactwa  
teren komunikacji  
teren zieleni urządzonej  
teren ogrodów działkowych  
teren infrastruktury technicznej

**maksymalna nadziemna intensywnosc zabudowy**

0.6

**maksymalny udzial powierzchni zabudowy**

30%

**maksymalna wysokosc zabudowy**

9.0 m

**minimalny udzial powierzchni biologicznie czynnej**

40%

**geometria**

Nie można pobrać podglądu



podkładu mapowego. Usługa WMTS jest teraz niedostępna.



**plan**

<https://www.gov.pl/zagospodarowanieprzestrzenne/app/AktPlanowaniaPrzestrzennego/PL.ZIPPZP.11445/302302-POG/1POG>

**strefa planistyczna**

PL.ZIPPZP.11445\_302302-POG\_1POG-53SJ\_20251006T220000

**identyfier**

<https://www.gov.pl/zagospodarowanieprzestrzenne/app/StrefaPlanistyczna/PL.ZIPPZP.11445/302302-POG/1POG-53SJ/20251006T220000>

**przestrzen nazw**

PL.ZIPPZP.11445/302302-POG

**lokalny id**

1POG-53SJ

**wersja id**

20251006T220000

**początek wersji obiektu**

2025-10-06T22:00

**nazwa**

strefa wielofunkcyjna z zabudową mieszkaniową jednorodzinną

**oznaczenie**

53SJ

**symbol**

SJ

**obowiązuje od**

2025-10-06

**obowiązuje do**

obecnie

**status**

w opracowaniu  
<https://inspire.ec.europa.eu/codelist/ProcessStepGeneralValue/elaboration>

**charakter ustalenia**

ogólnie wiążące  
<https://inspire.ec.europa.eu/codelist/RegulationNatureValue/generallyBinding>

**profil podstawowy**

teren zabudowy mieszkaniowej jednorodzinnej  
teren usług  
teren komunikacji  
teren zieleni urządzonej  
teren ogrodów działkowych  
teren infrastruktury technicznej

**maksymalna nadziemna intensywność zabudowy**

0.5

**maksymalny udział powierzchni zabudowy**

25%

**maksymalna wysokość zabudowy**

9.0 m

**minimalny udział powierzchni biologicznie czynnej**

50%

**geometria**



**plan**

<https://www.gov.pl/zagospodarowanieprzestrzenne/app/AktPlanowaniaPrzestrzennego/PL.ZIPPZP.11445/302302-POG/1POG>

**strefa planistyczna**

PL.ZIPPZP.11445\_302302-POG\_1POG-54SZ\_20251006T220000

**identyfier**

<https://www.gov.pl/zagospodarowanieprzestrzenne/app/StrefaPlanistyczna/PL.ZIPPZP.11445/302302-POG/1POG-54SZ/20251006T220000>

**przestrzen nazw**

PL.ZIPPZP.11445/302302-POG

**lokalny id**

1POG-54SZ

**wersja id**

20251006T220000

**poczatek wersji obiektu**

2025-10-06T22:00

**nazwa**

strefa wielofunkcyjna z zabudową zagrodową

**oznaczenie**

54SZ

**symbol**

SZ

**obowiazuje od**

2025-10-06

**obowiazuje do**

obecnie

**status**

w opracowaniu  
<https://inspire.ec.europa.eu/codelist/ProcessStepGeneralValue/elaboration>

**charakter ustalenia**

ogólnie wiążące  
<https://inspire.ec.europa.eu/codelist/RegulationNatureValue/generallyBinding>

**profil podstawowy**

teren zabudowy zagrodowej  
teren produkcji w gospodarstwach rolnych  
teren akwakultury i obsługi rybactwa  
teren komunikacji  
teren zieleni urządzonej  
teren ogrodów działkowych  
teren infrastruktury technicznej

**maksymalna nadziemna intensywnosc zabudowy**

0.6

**maksymalny udzial powierzchni zabudowy**

30%

**maksymalna wysokosc zabudowy**

9.0 m

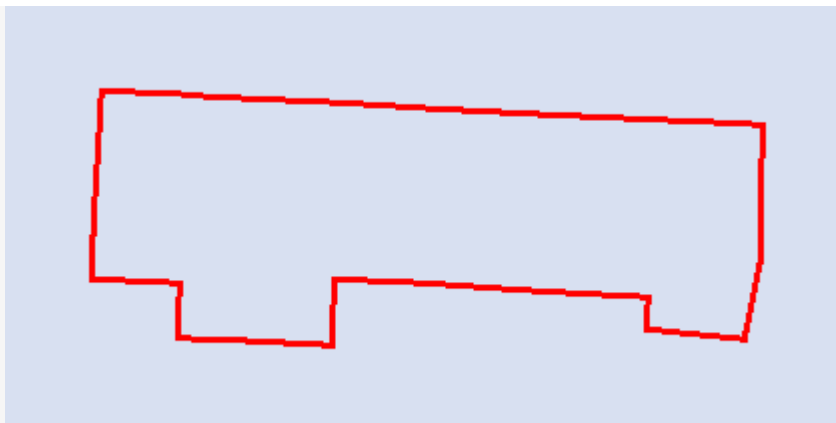
**minimalny udzial powierzchni biologicznie czynnej**

40%

**geometria**

Nie można pobrać podglądu

podkładu mapowego. Usługa WMTS jest teraz niedostępna.



**plan**

<https://www.gov.pl/zagospodarowanieprzestrzenne/app/AktPlanowaniaPrzestrzennego/PL.ZIPPZP.11445/302302-POG/1POG>

**strefa planistyczna**

PL.ZIPPZP.11445\_302302-POG\_1POG-54SJ\_20251006T220000

**identyfier**

<https://www.gov.pl/zagospodarowanieprzestrzenne/app/StrefaPlanistyczna/PL.ZIPPZP.11445/302302-POG/1POG-54SJ/20251006T220000>

**przestrzen nazw**

PL.ZIPPZP.11445/302302-POG

**lokalny id**

1POG-54SJ

**wersja id**

20251006T220000

**początek wersji obiektu**

2025-10-06T22:00

**nazwa**

strefa wielofunkcyjna z zabudową mieszkaniową jednorodzinną

**oznaczenie**

54SJ

**symbol**

SJ

**obowiązuje od**

2025-10-06

**obowiązuje do**

obecnie

**status**

w opracowaniu  
<https://inspire.ec.europa.eu/codelist/ProcessStepGeneralValue/elaboration>

**charakter ustalenia**

ogólnie wiążące  
<https://inspire.ec.europa.eu/codelist/RegulationNatureValue/generallyBinding>

**profil podstawowy**

teren zabudowy mieszkaniowej jednorodzinnej  
teren usług  
teren komunikacji  
teren zieleni urządzonej  
teren ogrodów działkowych  
teren infrastruktury technicznej

**maksymalna nadziemna intensywność zabudowy**

0.6

**maksymalny udział powierzchni zabudowy**

30%

**maksymalna wysokość zabudowy**

9.0 m

**minimalny udział powierzchni biologicznie czynnej**

40%

**geometria**



**plan**

<https://www.gov.pl/zagospodarowanieprzestrzenne/app/AktPlanowaniaPrzestrzennego/PL.ZIPPZP.11445/302302-POG/1POG>

**strefa planistyczna**

PL.ZIPPZP.11445\_302302-POG\_1POG-55SZ\_20251006T220000

**identyfier**

<https://www.gov.pl/zagospodarowanieprzestrzenne/app/StrefaPlanistyczna/PL.ZIPPZP.11445/302302-POG/1POG-55SZ/20251006T220000>

**przestrzen nazw**

PL.ZIPPZP.11445/302302-POG

**lokalny id**

1POG-55SZ

**wersja id**

20251006T220000

**poczatek wersji obiektu**

2025-10-06T22:00

**nazwa**

strefa wielofunkcyjna z zabudową zagrodową

**oznaczenie**

55SZ

**symbol**

SZ

**obowiazuje od**

2025-10-06

**obowiazuje do**

obecnie

**status**

w opracowaniu  
<https://inspire.ec.europa.eu/codelist/ProcessStepGeneralValue/elaboration>

**charakter ustalenia**

ogólnie wiążące  
<https://inspire.ec.europa.eu/codelist/RegulationNatureValue/generallyBinding>

**profil podstawowy**

teren zabudowy zagrodowej  
 teren produkcji w gospodarstwach rolnych  
 teren akwakultury i obsługi rybactwa  
 teren komunikacji  
 teren zieleni urządzonej  
 teren ogrodów działkowych  
 teren infrastruktury technicznej

**maksymalna nadziemna intensywnosc zabudowy**

0.6

**maksymalny udzial powierzchni zabudowy**

30%

**maksymalna wysokosc zabudowy**

9.0 m


**minimalny udzial powierzchni biologicznie czynnej**

40%

**geometria**

Nie można pobrać podglądu

podkładu mapowego. Usługa WMTS jest teraz niedostępna.



**plan**

<https://www.gov.pl/zagospodarowanieprzestrzenne/app/AktPlanowaniaPrzestrzennego/PL.ZIPPZP.11445/302302-POG/1POG>

**strefa planistyczna**

PL.ZIPPZP.11445\_302302-POG\_1POG-55SJ\_20251006T220000

**identyfier**

<https://www.gov.pl/zagospodarowanieprzestrzenne/app/StrefaPlanistyczna/PL.ZIPPZP.11445/302302-POG/1POG-55SJ/20251006T220000>

**przestrzen nazw**

PL.ZIPPZP.11445/302302-POG

**lokalny id**

1POG-55SJ

**wersja id**

20251006T220000

**początek wersji obiektu**

2025-10-06T22:00

**nazwa**

strefa wielofunkcyjna z zabudową mieszkaniową jednorodzinną

**oznaczenie**

55SJ

**symbol**

SJ

**obowiązuje od**

2025-10-06

**obowiązuje do**

obecnie

**status**

w opracowaniu  
<https://inspire.ec.europa.eu/codelist/ProcessStepGeneralValue/elaboration>

**charakter ustalenia**

ogólnie wiążące  
<https://inspire.ec.europa.eu/codelist/RegulationNatureValue/generallyBinding>

**profil podstawowy**

teren zabudowy mieszkaniowej jednorodzinnej  
teren usług  
teren komunikacji  
teren zieleni urządzonej  
teren ogrodów działkowych  
teren infrastruktury technicznej

**maksymalna nadziemna intensywność zabudowy**

0.5

**maksymalny udział powierzchni zabudowy**

25%

**maksymalna wysokość zabudowy**

9.0 m


**minimalny udział powierzchni biologicznie czynnej**

50%

**geometria**

Nie można pobrać podglądu podkładu mapowego. Usługa WMTS

jest teraz niedostępna.



**plan**

<https://www.gov.pl/zagospodarowanieprzestrzenne/app/AktPlanowaniaPrzestrzennego/PL.ZIPPZP.11445/302302-POG/1POG>

**strefa planistyczna**

PL.ZIPPZP.11445\_302302-POG\_1POG-56SZ\_20251006T220000

**identyfier**

<https://www.gov.pl/zagospodarowanieprzestrzenne/app/StrefaPlanistyczna/PL.ZIPPZP.11445/302302-POG/1POG-56SZ/20251006T220000>

**przestrzen nazw**

PL.ZIPPZP.11445/302302-POG

**lokalny id**

1POG-56SZ

**wersja id**

20251006T220000

**poczatek wersji obiektu**

2025-10-06T22:00

**nazwa**

strefa wielofunkcyjna z zabudową zagrodową

**oznaczenie**

56SZ

**symbol**

SZ

**obowiazuje od**

2025-10-06

**obowiazuje do**

obecnie

**status**

w opracowaniu  
<https://inspire.ec.europa.eu/codelist/ProcessStepGeneralValue/elaboration>

**charakter ustalenia**

ogólnie wiążące  
<https://inspire.ec.europa.eu/codelist/RegulationNatureValue/generallyBinding>

**profil podstawowy**

teren zabudowy zagrodowej  
teren produkcji w gospodarstwach rolnych  
teren akwakultury i obsługi rybactwa  
teren komunikacji  
teren zieleni urządzonej  
teren ogrodów działkowych  
teren infrastruktury technicznej

**maksymalna nadziemna intensywnosc zabudowy**

0.7

**maksymalny udzial powierzchni zabudowy**

35%

**maksymalna wysokosc zabudowy**

9.0 m

**minimalny udzial powierzchni biologicznie czynnej**

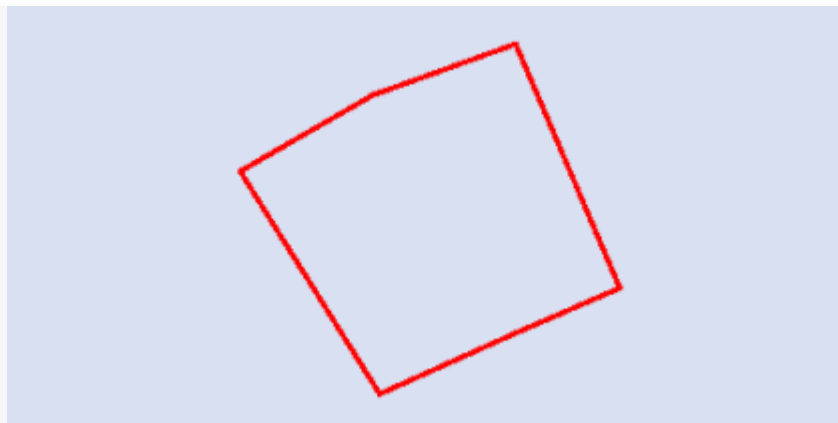
30%

**geometria**

Nie można pobrać podglądu



podkładu mapowego. Usługa WMTS jest teraz niedostępna.



**plan**

<https://www.gov.pl/zagospodarowanieprzestrzenne/app/AktPlanowaniaPrzestrzennego/PL.ZIPPZP.11445/302302-POG/1POG>

**strefa planistyczna**

PL.ZIPPZP.11445\_302302-POG\_1POG-56SJ\_20251006T220000

**identyfier**

<https://www.gov.pl/zagospodarowanieprzestrzenne/app/StrefaPlanistyczna/PL.ZIPPZP.11445/302302-POG/1POG-56SJ/20251006T220000>

**przestrzen nazw**

PL.ZIPPZP.11445/302302-POG

**lokalny id**

1POG-56SJ

**wersja id**

20251006T220000

**początek wersji obiektu**

2025-10-06T22:00

**nazwa**

strefa wielofunkcyjna z zabudową mieszkaniową jednorodzinną

**oznaczenie**

56SJ

**symbol**

SJ

**obowiązuje od**

2025-10-06

**obowiązuje do**

obecnie

**status**

w opracowaniu  
<https://inspire.ec.europa.eu/codelist/ProcessStepGeneralValue/elaboration>

**charakter ustalenia**

ogólnie wiążące  
<https://inspire.ec.europa.eu/codelist/RegulationNatureValue/generallyBinding>

**profil podstawowy**

teren zabudowy mieszkaniowej jednorodzinnej  
teren usług  
teren komunikacji  
teren zieleni urządzonej  
teren ogrodów działkowych  
teren infrastruktury technicznej

**maksymalna nadziemna intensywność zabudowy**

0.6

**maksymalny udział powierzchni zabudowy**

30%

**maksymalna wysokość zabudowy**

9.0 m

**minimalny udział powierzchni biologicznie czynnej**

50%

**geometria**



**plan**

<https://www.gov.pl/zagospodarowanieprzestrzenne/app/AktPlanowaniaPrzestrzennego/PL.ZIPPZP.11445/302302-POG/1POG>

**strefa planistyczna**

PL.ZIPPZP.11445\_302302-POG\_1POG-57SZ\_20251006T220000

**identyfier**

<https://www.gov.pl/zagospodarowanieprzestrzenne/app/StrefaPlanistyczna/PL.ZIPPZP.11445/302302-POG/1POG-57SZ/20251006T220000>

**przestrzen nazw**

PL.ZIPPZP.11445/302302-POG

**lokalny id**

1POG-57SZ

**wersja id**

20251006T220000

**poczatek wersji obiektu**

2025-10-06T22:00

**nazwa**

strefa wielofunkcyjna z zabudową zagrodową

**oznaczenie**

57SZ

**symbol**

SZ

**obowiazuje od**

2025-10-06

**obowiazuje do**

obecnie

**status**

w opracowaniu  
<https://inspire.ec.europa.eu/codelist/ProcessStepGeneralValue/elaboration>

**charakter ustalenia**

ogólnie wiążące  
<https://inspire.ec.europa.eu/codelist/RegulationNatureValue/generallyBinding>

**profil podstawowy**

teren zabudowy zagrodowej  
teren produkcji w gospodarstwach rolnych  
teren akwakultury i obsługi rybactwa  
teren komunikacji  
teren zieleni urządzonej  
teren ogrodów działkowych  
teren infrastruktury technicznej

**maksymalna nadziemna intensywnosc zabudowy**

0.7

**maksymalny udzial powierzchni zabudowy**

35%

**maksymalna wysokosc zabudowy**

9.0 m

**minimalny udzial powierzchni biologicznie czynnej**

30%

**geometria**



**plan**

<https://www.gov.pl/zagospodarowanieprzestrzenne/app/AktPlanowaniaPrzestrzennego/PL.ZIPPZP.11445/302302-POG/1POG>

**strefa planistyczna**

PL.ZIPPZP.11445\_302302-POG\_1POG-57SJ\_20251006T220000

**identyfier**

<https://www.gov.pl/zagospodarowanieprzestrzenne/app/StrefaPlanistyczna/PL.ZIPPZP.11445/302302-POG/1POG-57SJ/20251006T220000>

**przestrzen nazw**

PL.ZIPPZP.11445/302302-POG

**lokalny id**

1POG-57SJ

**wersja id**

20251006T220000

**początek wersji obiektu**

2025-10-06T22:00

**nazwa**

strefa wielofunkcyjna z zabudową mieszkaniową jednorodzinną

**oznaczenie**

57SJ

**symbol**

SJ

**obowiązuje od**

2025-10-06

**obowiązuje do**

obecnie

**status**

w opracowaniu  
<https://inspire.ec.europa.eu/codelist/ProcessStepGeneralValue/elaboration>

**charakter ustalenia**

ogólnie wiążące  
<https://inspire.ec.europa.eu/codelist/RegulationNatureValue/generallyBinding>

**profil podstawowy**

teren zabudowy mieszkaniowej jednorodzinnej  
teren usług  
teren komunikacji  
teren zieleni urządzonej  
teren ogrodów działkowych  
teren infrastruktury technicznej

**maksymalna nadziemna intensywność zabudowy**

0.6

**maksymalny udział powierzchni zabudowy**

30%

**maksymalna wysokość zabudowy**

9.0 m

**minimalny udział powierzchni biologicznie czynnej**

50%

**geometria**

Nie można pobrać podglądu podkładu mapowego. Usługa WMTS

jest teraz niedostępna.



**plan**

<https://www.gov.pl/zagospodarowanieprzestrzenne/app/AktPlanowaniaPrzestrzennego/PL.ZIPPZP.11445/302302-POG/1POG>

**strefa planistyczna**

PL.ZIPPZP.11445\_302302-POG\_1POG-58SZ\_20251006T220000

**identyfier**

<https://www.gov.pl/zagospodarowanieprzestrzenne/app/StrefaPlanistyczna/PL.ZIPPZP.11445/302302-POG/1POG-58SZ/20251006T220000>

**przestrzen nazw**

PL.ZIPPZP.11445/302302-POG

**lokalny id**

1POG-58SZ

**wersja id**

20251006T220000

**poczatek wersji obiektu**

2025-10-06T22:00

**nazwa**

strefa wielofunkcyjna z zabudową zagrodową

**oznaczenie**

58SZ

**symbol**

SZ

**obowiazuje od**

2025-10-06

**obowiazuje do**

obecnie

**status**

w opracowaniu  
<https://inspire.ec.europa.eu/codelist/ProcessStepGeneralValue/elaboration>

**charakter ustalenia**

ogólnie wiążące  
<https://inspire.ec.europa.eu/codelist/RegulationNatureValue/generallyBinding>

**profil podstawowy**

teren zabudowy zagrodowej  
teren produkcji w gospodarstwach rolnych  
teren akwakultury i obsługi rybactwa  
teren komunikacji  
teren zieleni urządzonej  
teren ogrodów działkowych  
teren infrastruktury technicznej

**maksymalna nadziemna intensywnosc zabudowy**

0.7

**maksymalny udzial powierzchni zabudowy**

35%

**maksymalna wysokosc zabudowy**

9.0 m

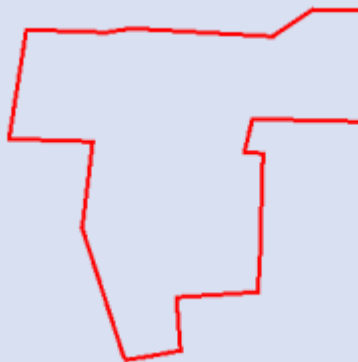
**minimalny udzial powierzchni biologicznie czynnej**

40%

**geometria**

Nie można pobrać podglądu

podkładu mapowego. Usługa WMTS jest teraz niedostępna.



**plan**

<https://www.gov.pl/zagospodarowanieprzestrzenne/app/AktPlanowaniaPrzestrzennego/PL.ZIPPZP.11445/302302-POG/1POG>

**strefa planistyczna**

PL.ZIPPZP.11445\_302302-POG\_1POG-58SJ\_20251006T220000

**identyfier**

<https://www.gov.pl/zagospodarowanieprzestrzenne/app/StrefaPlanistyczna/PL.ZIPPZP.11445/302302-POG/1POG-58SJ/20251006T220000>

**przestrzen nazw**

PL.ZIPPZP.11445/302302-POG

**lokalny id**

1POG-58SJ

**wersja id**

20251006T220000

**początek wersji obiektu**

2025-10-06T22:00

**nazwa**

strefa wielofunkcyjna z zabudową mieszkaniową jednorodzinną

**oznaczenie**

58SJ

**symbol**

SJ

**obowiązuje od**

2025-10-06

**obowiązuje do**

obecnie

**status**

w opracowaniu  
<https://inspire.ec.europa.eu/codelist/ProcessStepGeneralValue/elaboration>

**charakter ustalenia**

ogólnie wiążące  
<https://inspire.ec.europa.eu/codelist/RegulationNatureValue/generallyBinding>

**profil podstawowy**

teren zabudowy mieszkaniowej jednorodzinnej  
teren usług  
teren komunikacji  
teren zieleni urządzonej  
teren ogrodów działkowych  
teren infrastruktury technicznej

**maksymalna nadziemna intensywność zabudowy**

0.7

**maksymalny udział powierzchni zabudowy**

35%

**maksymalna wysokość zabudowy**

9.0 m


**minimalny udział powierzchni biologicznie czynnej**

30%

**geometria**

Nie można pobrać podglądu podkładu mapowego. Usługa WMTS

jest teraz niedostępna.



**plan**

<https://www.gov.pl/zagospodarowanieprzestrzenne/app/AktPlanowaniaPrzestrzennego/PL.ZIPPZP.11445/302302-POG/1POG>

**strefa planistyczna**

PL.ZIPPZP.11445\_302302-POG\_1POG-59SZ\_20251006T220000

**identyfier**

<https://www.gov.pl/zagospodarowanieprzestrzenne/app/StrefaPlanistyczna/PL.ZIPPZP.11445/302302-POG/1POG-59SZ/20251006T220000>

**przestrzen nazw**

PL.ZIPPZP.11445/302302-POG

**lokalny id**

1POG-59SZ

**wersja id**

20251006T220000

**poczatek wersji obiektu**

2025-10-06T22:00

**nazwa**

strefa wielofunkcyjna z zabudową zagrodową

**oznaczenie**

59SZ

**symbol**

SZ

**obowiazuje od**

2025-10-06

**obowiazuje do**

obecnie

**status**

w opracowaniu  
<https://inspire.ec.europa.eu/codelist/ProcessStepGeneralValue/elaboration>

**charakter ustalenia**

ogólnie wiążące  
<https://inspire.ec.europa.eu/codelist/RegulationNatureValue/generallyBinding>

**profil podstawowy**

teren zabudowy zagrodowej  
teren produkcji w gospodarstwach rolnych  
teren akwakultury i obsługi rybactwa  
teren komunikacji  
teren zieleni urządzonej  
teren ogrodów działkowych  
teren infrastruktury technicznej

**maksymalna nadziemna intensywnosc zabudowy**

0.6

**maksymalny udzial powierzchni zabudowy**

30%

**maksymalna wysokosc zabudowy**

9.0 m

**minimalny udzial powierzchni biologicznie czynnej**

40%

**geometria**





**plan**

<https://www.gov.pl/zagospodarowanieprzestrzenne/app/AktPlanowaniaPrzestrzennego/PL.ZIPPZP.11445/302302-POG/1POG>

**strefa planistyczna**

PL.ZIPPZP.11445\_302302-POG\_1POG-59SJ\_20251006T220000

**identyfier**

<https://www.gov.pl/zagospodarowanieprzestrzenne/app/StrefaPlanistyczna/PL.ZIPPZP.11445/302302-POG/1POG-59SJ/20251006T220000>

**przestrzen nazw**

PL.ZIPPZP.11445/302302-POG

**lokalny id**

1POG-59SJ

**wersja id**

20251006T220000

**początek wersji obiektu**

2025-10-06T22:00

**nazwa**

strefa wielofunkcyjna z zabudową mieszkaniową jednorodzinną

**oznaczenie**

59SJ

**symbol**

SJ

**obowiązuje od**

2025-10-06

**obowiązuje do**

obecnie

**status**

w opracowaniu  
<https://inspire.ec.europa.eu/codelist/ProcessStepGeneralValue/elaboration>

**charakter ustalenia**

ogólnie wiążące  
<https://inspire.ec.europa.eu/codelist/RegulationNatureValue/generallyBinding>

**profil podstawowy**

teren zabudowy mieszkaniowej jednorodzinnej  
 teren usług  
 teren komunikacji  
 teren zieleni urządzonej  
 teren ogrodów działkowych  
 teren infrastruktury technicznej

**maksymalna nadziemna intensywność zabudowy**

0.8

**maksymalny udział powierzchni zabudowy**

40%

**maksymalna wysokość zabudowy**

9.0 m


**minimalny udział powierzchni biologicznie czynnej**

30%

**geometria**

Nie można pobrać podglądu podkładu mapowego. Usługa WMTS

jest teraz niedostępna.



**plan**

<https://www.gov.pl/zagospodarowanieprzestrzenne/app/AktPlanowaniaPrzestrzennego/PL.ZIPPZP.11445/302302-POG/1POG>

**strefa planistyczna**

PL.ZIPPZP.11445\_302302-POG\_1POG-60SZ\_20251006T220000

**identyfier**

<https://www.gov.pl/zagospodarowanieprzestrzenne/app/StrefaPlanistyczna/PL.ZIPPZP.11445/302302-POG/1POG-60SZ/20251006T220000>

**przestrzen nazw**

PL.ZIPPZP.11445/302302-POG

**lokalny id**

1POG-60SZ

**wersja id**

20251006T220000

**poczatek wersji obiektu**

2025-10-06T22:00

**nazwa**

strefa wielofunkcyjna z zabudową zagrodową

**oznaczenie**

60SZ

**symbol**

SZ

**obowiazuje od**

2025-10-06

**obowiazuje do**

obecnie

**status**

w opracowaniu  
<https://inspire.ec.europa.eu/codelist/ProcessStepGeneralValue/elaboration>

**charakter ustalenia**

ogólnie wiążące  
<https://inspire.ec.europa.eu/codelist/RegulationNatureValue/generallyBinding>

**profil podstawowy**

teren zabudowy zagrodowej  
teren produkcji w gospodarstwach rolnych  
teren akwakultury i obsługi rybactwa  
teren komunikacji  
teren zieleni urządzonej  
teren ogrodów działkowych  
teren infrastruktury technicznej

**maksymalna nadziemna intensywnosc zabudowy**

0.7

**maksymalny udzial powierzchni zabudowy**

35%

**maksymalna wysokosc zabudowy**

9.0 m

**minimalny udzial powierzchni biologicznie czynnej**

30%

**geometria**



**plan**

<https://www.gov.pl/zagospodarowanieprzestrzenne/app/AktPlanowaniaPrzestrzennego/PL.ZIPPZP.11445/302302-POG/1POG>

**strefa planistyczna**

PL.ZIPPZP.11445\_302302-POG\_1POG-60SJ\_20251006T220000

**identyfier**

<https://www.gov.pl/zagospodarowanieprzestrzenne/app/StrefaPlanistyczna/PL.ZIPPZP.11445/302302-POG/1POG-60SJ/20251006T220000>

**przestrzen nazw**

PL.ZIPPZP.11445/302302-POG

**lokalny id**

1POG-60SJ

**wersja id**

20251006T220000

**poczatek wersji obiektu**

2025-10-06T22:00

**nazwa**

strefa wielofunkcyjna z zabudową mieszkaniową jednorodzinną

**oznaczenie**

60SJ

**symbol**

SJ

**obowiazuje od**

2025-10-06

**obowiazuje do**

obecnie

**status**

w opracowaniu  
<https://inspire.ec.europa.eu/codelist/ProcessStepGeneralValue/elaboration>

**charakter ustalenia**

ogólnie wiążące  
<https://inspire.ec.europa.eu/codelist/RegulationNatureValue/generallyBinding>

**profil podstawowy**

teren zabudowy mieszkaniowej jednorodzinnej  
teren usług  
teren komunikacji  
teren zieleni urządzonej  
teren ogrodów działkowych  
teren infrastruktury technicznej

**maksymalna nadziemna intensywnosc zabudowy**

0.8

**maksymalny udzial powierzchni zabudowy**

40%

**maksymalna wysokosc zabudowy**

9.0 m

**minimalny udzial powierzchni biologicznie czynnej**

30%

**geometria**

Nie można pobrać podglądu podkładu mapowego. Usługa WMTS

jest teraz niedostępna.



**plan**

<https://www.gov.pl/zagospodarowanieprzestrzenne/app/AktPlanowaniaPrzestrzennego/PL.ZIPPZP.11445/302302-POG/1POG>

**strefa planistyczna**

PL.ZIPPZP.11445\_302302-POG\_1POG-61SZ\_20251006T220000

**identyfier**

<https://www.gov.pl/zagospodarowanieprzestrzenne/app/StrefaPlanistyczna/PL.ZIPPZP.11445/302302-POG/1POG-61SZ/20251006T220000>

**przestrzen nazw**

PL.ZIPPZP.11445/302302-POG

**lokalny id**

1POG-61SZ

**wersja id**

20251006T220000

**początek wersji obiektu**

2025-10-06T22:00

**nazwa**

strefa wielofunkcyjna z zabudową zagrodową

**oznaczenie**

61SZ

**symbol**

SZ

**obowiązuje od**

2025-10-06

**obowiązuje do**

obecnie

**status**

w opracowaniu  
<https://inspire.ec.europa.eu/codelist/ProcessStepGeneralValue/elaboration>

**charakter ustalenia**

ogólnie wiążące  
<https://inspire.ec.europa.eu/codelist/RegulationNatureValue/generallyBinding>

**profil podstawowy**

teren zabudowy zagrodowej  
teren produkcji w gospodarstwach rolnych  
teren akwakultury i obsługi rybactwa  
teren komunikacji  
teren zieleni urządzonej  
teren ogrodów działkowych  
teren infrastruktury technicznej

**maksymalna nadziemna intensywność zabudowy**

0.7

**maksymalny udział powierzchni zabudowy**

35%

**maksymalna wysokość zabudowy**

9.0 m


**minimalny udział powierzchni biologicznie czynnej**

30%

**geometria**

Nie można pobrać podglądu

podkładu mapowego. Usługa WMTS jest teraz niedostępna.



**plan**

<https://www.gov.pl/zagospodarowanieprzestrzenne/app/AktPlanowaniaPrzestrzennego/PL.ZIPPZP.11445/302302-POG/1POG>

**strefa planistyczna**

PL.ZIPPZP.11445\_302302-POG\_1POG-61SJ\_20251006T220000

**identyfier**

<https://www.gov.pl/zagospodarowanieprzestrzenne/app/StrefaPlanistyczna/PL.ZIPPZP.11445/302302-POG/1POG-61SJ/20251006T220000>

**przestrzen nazw**

PL.ZIPPZP.11445/302302-POG

**lokalny id**

1POG-61SJ

**wersja id**

20251006T220000

**początek wersji obiektu**

2025-10-06T22:00

**nazwa**

strefa wielofunkcyjna z zabudową mieszkaniową jednorodzinną

**oznaczenie**

61SJ

**symbol**

SJ

**obowiązuje od**

2025-10-06

**obowiązuje do**

obecnie

**status**

w opracowaniu  
<https://inspire.ec.europa.eu/codelist/ProcessStepGeneralValue/elaboration>

**charakter ustalenia**

ogólnie wiążące  
<https://inspire.ec.europa.eu/codelist/RegulationNatureValue/generallyBinding>

**profil podstawowy**

teren zabudowy mieszkaniowej jednorodzinnej  
teren usług  
teren komunikacji  
teren zieleni urządzonej  
teren ogrodów działkowych  
teren infrastruktury technicznej

**maksymalna nadziemna intensywność zabudowy**

0.8

**maksymalny udział powierzchni zabudowy**

40%

**maksymalna wysokość zabudowy**

9.0 m

**minimalny udział powierzchni biologicznie czynnej**

30%

**geometria**



**plan**

<https://www.gov.pl/zagospodarowanieprzestrzenne/app/AktPlanowaniaPrzestrzennego/PL.ZIPPZP.11445/302302-POG/1POG>

**strefa planistyczna**

PL.ZIPPZP.11445\_302302-POG\_1POG-62SZ\_20251006T220000

**identyfier**

<https://www.gov.pl/zagospodarowanieprzestrzenne/app/StrefaPlanistyczna/PL.ZIPPZP.11445/302302-POG/1POG-62SZ/20251006T220000>

**przestrzen nazw**

PL.ZIPPZP.11445/302302-POG

**lokalny id**

1POG-62SZ

**wersja id**

20251006T220000

**poczatek wersji obiektu**

2025-10-06T22:00

**nazwa**

strefa wielofunkcyjna z zabudową zagrodową

**oznaczenie**

62SZ

**symbol**

SZ

**obowiazuje od**

2025-10-06

**obowiazuje do**

obecnie

**status**

w opracowaniu  
<https://inspire.ec.europa.eu/codelist/ProcessStepGeneralValue/elaboration>

**charakter ustalenia**

ogólnie wiążące  
<https://inspire.ec.europa.eu/codelist/RegulationNatureValue/generallyBinding>

**profil podstawowy**

teren zabudowy zagrodowej  
teren produkcji w gospodarstwach rolnych  
teren akwakultury i obsługi rybactwa  
teren komunikacji  
teren zieleni urządzonej  
teren ogrodów działkowych  
teren infrastruktury technicznej

**maksymalna nadziemna intensywnosc zabudowy**

0.7

**maksymalny udzial powierzchni zabudowy**

35%

**maksymalna wysokosc zabudowy**

9.0 m

**minimalny udzial powierzchni biologicznie czynnej**

30%

**geometria**





**plan**

<https://www.gov.pl/zagospodarowanieprzestrzenne/app/AktPlanowaniaPrzestrzennego/PL.ZIPPZP.11445/302302-POG/1POG>

**strefa planistyczna**

PL.ZIPPZP.11445\_302302-POG\_1POG-62SJ\_20251006T220000

**identyfier**

<https://www.gov.pl/zagospodarowanieprzestrzenne/app/StrefaPlanistyczna/PL.ZIPPZP.11445/302302-POG/1POG-62SJ/20251006T220000>

**przestrzen nazw**

PL.ZIPPZP.11445/302302-POG

**lokalny id**

1POG-62SJ

**wersja id**

20251006T220000

**początek wersji obiektu**

2025-10-06T22:00

**nazwa**

strefa wielofunkcyjna z zabudową mieszkaniową jednorodzinną

**oznaczenie**

62SJ

**symbol**

SJ

**obowiązuje od**

2025-10-06

**obowiązuje do**

obecnie

**status**

w opracowaniu  
<https://inspire.ec.europa.eu/codelist/ProcessStepGeneralValue/elaboration>

**charakter ustalenia**

ogólnie wiążące  
<https://inspire.ec.europa.eu/codelist/RegulationNatureValue/generallyBinding>

**profil podstawowy**

teren zabudowy mieszkaniowej jednorodzinnej  
 teren usług  
 teren komunikacji  
 teren zieleni urządzonej  
 teren ogrodów działkowych  
 teren infrastruktury technicznej

**maksymalna nadziemna intensywnosc zabudowy**

0.8

**maksymalny udział powierzchni zabudowy**

40%

**maksymalna wysokosc zabudowy**

9.0 m


**minimalny udział powierzchni biologicznie czynnej**

30%

**geometria**

Nie można pobrać podglądu podkładu mapowego. Usługa WMTS

jest teraz niedostępna.



**plan**

<https://www.gov.pl/zagospodarowanieprzestrzenne/app/AktPlanowaniaPrzestrzennego/PL.ZIPPZP.11445/302302-POG/1POG>

**strefa planistyczna**

PL.ZIPPZP.11445\_302302-POG\_1POG-63SZ\_20251006T220000

**identyfier**

<https://www.gov.pl/zagospodarowanieprzestrzenne/app/StrefaPlanistyczna/PL.ZIPPZP.11445/302302-POG/1POG-63SZ/20251006T220000>

**przestrzen nazw**

PL.ZIPPZP.11445/302302-POG

**lokalny id**

1POG-63SZ

**wersja id**

20251006T220000

**poczatek wersji obiektu**

2025-10-06T22:00

**nazwa**

strefa wielofunkcyjna z zabudową zagrodową

**oznaczenie**

63SZ

**symbol**

SZ

**obowiazuje od**

2025-10-06

**obowiazuje do**

obecnie

**status**

w opracowaniu  
<https://inspire.ec.europa.eu/codelist/ProcessStepGeneralValue/elaboration>

**charakter ustalenia**

ogólnie wiążące  
<https://inspire.ec.europa.eu/codelist/RegulationNatureValue/generallyBinding>

**profil podstawowy**

teren zabudowy zagrodowej  
teren produkcji w gospodarstwach rolnych  
teren akwakultury i obsługi rybactwa  
teren komunikacji  
teren zieleni urządzonej  
teren ogrodów działkowych  
teren infrastruktury technicznej

**maksymalna nadziemna intensywnosc zabudowy**

0.7

**maksymalny udzial powierzchni zabudowy**

35%

**maksymalna wysokosc zabudowy**

9.0 m

**minimalny udzial powierzchni biologicznie czynnej**

30%

**geometria**



**plan**

<https://www.gov.pl/zagospodarowanieprzestrzenne/app/AktPlanowaniaPrzestrzennego/PL.ZIPPZP.11445/302302-POG/1POG>

**strefa planistyczna**

PL.ZIPPZP.11445\_302302-POG\_1POG-63SJ\_20251006T220000

**identyfier**

<https://www.gov.pl/zagospodarowanieprzestrzenne/app/StrefaPlanistyczna/PL.ZIPPZP.11445/302302-POG/1POG-63SJ/20251006T220000>

**przestrzen nazw**

PL.ZIPPZP.11445/302302-POG

**lokalny id**

1POG-63SJ

**wersja id**

20251006T220000

**początek wersji obiektu**

2025-10-06T22:00

**nazwa**

strefa wielofunkcyjna z zabudową mieszkaniową jednorodzinną

**oznaczenie**

63SJ

**symbol**

SJ

**obowiązuje od**

2025-10-06

**obowiązuje do**

obecnie

**status**

w opracowaniu  
<https://inspire.ec.europa.eu/codelist/ProcessStepGeneralValue/elaboration>

**charakter ustalenia**

ogólnie wiążące  
<https://inspire.ec.europa.eu/codelist/RegulationNatureValue/generallyBinding>

**profil podstawowy**

teren zabudowy mieszkaniowej jednorodzinnej  
teren usług  
teren komunikacji  
teren zieleni urządzonej  
teren ogrodów działkowych  
teren infrastruktury technicznej

**maksymalna nadziemna intensywność zabudowy**

0.8

**maksymalny udział powierzchni zabudowy**

40%

**maksymalna wysokość zabudowy**

9.0 m

**minimalny udział powierzchni biologicznie czynnej**

30%

**geometria**



**plan**

<https://www.gov.pl/zagospodarowanieprzestrzenne/app/AktPlanowaniaPrzestrzennego/PL.ZIPPZP.11445/302302-POG/1POG>

**strefa planistyczna**

PL.ZIPPZP.11445\_302302-POG\_1POG-64SZ\_20251006T220000

**identyfier**

<https://www.gov.pl/zagospodarowanieprzestrzenne/app/StrefaPlanistyczna/PL.ZIPPZP.11445/302302-POG/1POG-64SZ/20251006T220000>

**przestrzen nazw**

PL.ZIPPZP.11445/302302-POG

**lokalny id**

1POG-64SZ

**wersja id**

20251006T220000

**poczatek wersji obiektu**

2025-10-06T22:00

**nazwa**

strefa wielofunkcyjna z zabudową zagrodową

**oznaczenie**

64SZ

**symbol**

SZ

**obowiazuje od**

2025-10-06

**obowiazuje do**

obecnie

**status**

w opracowaniu  
<https://inspire.ec.europa.eu/codelist/ProcessStepGeneralValue/elaboration>

**charakter ustalenia**

ogólnie wiążące  
<https://inspire.ec.europa.eu/codelist/RegulationNatureValue/generallyBinding>

**profil podstawowy**

teren zabudowy zagrodowej  
 teren produkcji w gospodarstwach rolnych  
 teren akwakultury i obsługi rybactwa  
 teren komunikacji  
 teren zieleni urządzonej  
 teren ogrodów działkowych  
 teren infrastruktury technicznej

**maksymalna nadziemna intensywnosc zabudowy**

0.7

**maksymalny udzial powierzchni zabudowy**

35%

**maksymalna wysokosc zabudowy**

9.0 m

**minimalny udzial powierzchni biologicznie czynnej**

30%

**geometria**



**plan**

<https://www.gov.pl/zagospodarowanieprzestrzenne/app/AktPlanowaniaPrzestrzennego/PL.ZIPPZP.11445/302302-POG/1POG>

**strefa planistyczna**

PL.ZIPPZP.11445\_302302-POG\_1POG-64SJ\_20251006T220000

**identyfier**

<https://www.gov.pl/zagospodarowanieprzestrzenne/app/StrefaPlanistyczna/PL.ZIPPZP.11445/302302-POG/1POG-64SJ/20251006T220000>

**przestrzen nazw**

PL.ZIPPZP.11445/302302-POG

**lokalny id**

1POG-64SJ

**wersja id**

20251006T220000

**poczatek wersji obiektu**

2025-10-06T22:00

**nazwa**

strefa wielofunkcyjna z zabudową mieszkaniową jednorodzinną

**oznaczenie**

64SJ

**symbol**

SJ

**obowiazuje od**

2025-10-06

**obowiazuje do**

obecnie

**status**

w opracowaniu  
<https://inspire.ec.europa.eu/codelist/ProcessStepGeneralValue/elaboration>

**charakter ustalenia**

ogólnie wiążące  
<https://inspire.ec.europa.eu/codelist/RegulationNatureValue/generallyBinding>

**profil podstawowy**

teren zabudowy mieszkaniowej jednorodzinnej  
teren usług  
teren komunikacji  
teren zieleni urządzonej  
teren ogrodów działkowych  
teren infrastruktury technicznej

**maksymalna nadziemna intensywnosc zabudowy**

0.8

**maksymalny udzial powierzchni zabudowy**

40%

**maksymalna wysokosc zabudowy**

9.0 m

**minimalny udzial powierzchni biologicznie czynnej**

30%

**geometria**





**plan**

<https://www.gov.pl/zagospodarowanieprzestrzenne/app/AktPlanowaniaPrzestrzennego/PL.ZIPPZP.11445/302302-POG/1POG>

**strefa planistyczna**

PL.ZIPPZP.11445\_302302-POG\_1POG-65SZ\_20251006T220000

**identyfier**

<https://www.gov.pl/zagospodarowanieprzestrzenne/app/StrefaPlanistyczna/PL.ZIPPZP.11445/302302-POG/1POG-65SZ/20251006T220000>

**przestrzen nazw**

PL.ZIPPZP.11445/302302-POG

**lokalny id**

1POG-65SZ

**wersja id**

20251006T220000

**poczatek wersji obiektu**

2025-10-06T22:00

**nazwa**

strefa wielofunkcyjna z zabudową zagrodową

**oznaczenie**

65SZ

**symbol**

SZ

**obowiazuje od**

2025-10-06

**obowiazuje do**

obecnie

**status**

w opracowaniu  
<https://inspire.ec.europa.eu/codelist/ProcessStepGeneralValue/elaboration>

**charakter ustalenia**

ogólnie wiążące  
<https://inspire.ec.europa.eu/codelist/RegulationNatureValue/generallyBinding>

**profil podstawowy**

teren zabudowy zagrodowej  
teren produkcji w gospodarstwach rolnych  
teren akwakultury i obsługi rybactwa  
teren komunikacji  
teren zieleni urządzonej  
teren ogrodów działkowych  
teren infrastruktury technicznej

**maksymalna nadziemna intensywnosc zabudowy**

0.7

**maksymalny udzial powierzchni zabudowy**

35%

**maksymalna wysokosc zabudowy**

9.0 m

**minimalny udzial powierzchni biologicznie czynnej**

30%

**geometria**





**plan**

<https://www.gov.pl/zagospodarowanieprzestrzenne/app/AktPlanowaniaPrzestrzennego/PL.ZIPPZP.11445/302302-POG/1POG>

**strefa planistyczna**

PL.ZIPPZP.11445\_302302-POG\_1POG-65SJ\_20251006T220000

**identyfier**

<https://www.gov.pl/zagospodarowanieprzestrzenne/app/StrefaPlanistyczna/PL.ZIPPZP.11445/302302-POG/1POG-65SJ/20251006T220000>

**przestrzen nazw**

PL.ZIPPZP.11445/302302-POG

**lokalny id**

1POG-65SJ

**wersja id**

20251006T220000

**początek wersji obiektu**

2025-10-06T22:00

**nazwa**

strefa wielofunkcyjna z zabudową mieszkaniową jednorodzinną

**oznaczenie**

65SJ

**symbol**

SJ

**obowiązuje od**

2025-10-06

**obowiązuje do**

obecnie

**status**

w opracowaniu  
<https://inspire.ec.europa.eu/codelist/ProcessStepGeneralValue/elaboration>

**charakter ustalenia**

ogólnie wiążące  
<https://inspire.ec.europa.eu/codelist/RegulationNatureValue/generallyBinding>

**profil podstawowy**

teren zabudowy mieszkaniowej jednorodzinnej  
 teren usług  
 teren komunikacji  
 teren zieleni urządzonej  
 teren ogrodów działkowych  
 teren infrastruktury technicznej

**maksymalna nadziemna intensywność zabudowy**

0.5

**maksymalny udział powierzchni zabudowy**

25%

**maksymalna wysokość zabudowy**

9.0 m

**minimalny udział powierzchni biologicznie czynnej**

50%

**geometria**



**plan**

<https://www.gov.pl/zagospodarowanieprzestrzenne/app/AktPlanowaniaPrzestrzennego/PL.ZIPPZP.11445/302302-POG/1POG>

**strefa planistyczna**

PL.ZIPPZP.11445\_302302-POG\_1POG-66SZ\_20251006T220000

**identyfier**

<https://www.gov.pl/zagospodarowanieprzestrzenne/app/StrefaPlanistyczna/PL.ZIPPZP.11445/302302-POG/1POG-66SZ/20251006T220000>

**przestrzen nazw**

PL.ZIPPZP.11445/302302-POG

**lokalny id**

1POG-66SZ

**wersja id**

20251006T220000

**poczatek wersji obiektu**

2025-10-06T22:00

**nazwa**

strefa wielofunkcyjna z zabudową zagrodową

**oznaczenie**

66SZ

**symbol**

SZ

**obowiazuje od**

2025-10-06

**obowiazuje do**

obecnie

**status**

w opracowaniu  
<https://inspire.ec.europa.eu/codelist/ProcessStepGeneralValue/elaboration>

**charakter ustalenia**

ogólnie wiążące  
<https://inspire.ec.europa.eu/codelist/RegulationNatureValue/generallyBinding>

**profil podstawowy**

teren zabudowy zagrodowej  
teren produkcji w gospodarstwach rolnych  
teren akwakultury i obsługi rybactwa  
teren komunikacji  
teren zieleni urządzonej  
teren ogrodów działkowych  
teren infrastruktury technicznej

**maksymalna nadziemna intensywnosc zabudowy**

0.6

**maksymalny udzial powierzchni zabudowy**

30%

**maksymalna wysokosc zabudowy**

9.0 m

**minimalny udzial powierzchni biologicznie czynnej**

40%

**geometria**



**plan**

<https://www.gov.pl/zagospodarowanieprzestrzenne/app/AktPlanowaniaPrzestrzennego/PL.ZIPPZP.11445/302302-POG/1POG>

**strefa planistyczna**

PL.ZIPPZP.11445\_302302-POG\_1POG-66SJ\_20251006T220000

**identyfier**

<https://www.gov.pl/zagospodarowanieprzestrzenne/app/StrefaPlanistyczna/PL.ZIPPZP.11445/302302-POG/1POG-66SJ/20251006T220000>

**przestrzen nazw**

PL.ZIPPZP.11445/302302-POG

**lokalny id**

1POG-66SJ

**wersja id**

20251006T220000

**poczatek wersji obiektu**

2025-10-06T22:00

**nazwa**

strefa wielofunkcyjna z zabudową mieszkaniową jednorodzinną

**oznaczenie**

66SJ

**symbol**

SJ

**obowiazuje od**

2025-10-06

**obowiazuje do**

obecnie

**status**

w opracowaniu  
<https://inspire.ec.europa.eu/codelist/ProcessStepGeneralValue/elaboration>

**charakter ustalenia**

ogólnie wiążące  
<https://inspire.ec.europa.eu/codelist/RegulationNatureValue/generallyBinding>

**profil podstawowy**

teren zabudowy mieszkaniowej jednorodzinnej  
teren usług  
teren komunikacji  
teren zieleni urządzonej  
teren ogrodów działkowych  
teren infrastruktury technicznej

**maksymalna nadziemna intensywnosc zabudowy**

0.5

**maksymalny udzial powierzchni zabudowy**

25%

**maksymalna wysokosc zabudowy**

9.0 m

**minimalny udzial powierzchni biologicznie czynnej**

50%

**geometria**



**plan**

<https://www.gov.pl/zagospodarowanieprzestrzenne/app/AktPlanowaniaPrzestrzennego/PL.ZIPPZP.11445/302302-POG/1POG>

**strefa planistyczna**

PL.ZIPPZP.11445\_302302-POG\_1POG-67SZ\_20251006T220000

**identyfier**

<https://www.gov.pl/zagospodarowanieprzestrzenne/app/StrefaPlanistyczna/PL.ZIPPZP.11445/302302-POG/1POG-67SZ/20251006T220000>

**przestrzen nazw**

PL.ZIPPZP.11445/302302-POG

**lokalny id**

1POG-67SZ

**wersja id**

20251006T220000

**poczatek wersji obiektu**

2025-10-06T22:00

**nazwa**

strefa wielofunkcyjna z zabudową zagrodową

**oznaczenie**

67SZ

**symbol**

SZ

**obowiazuje od**

2025-10-06

**obowiazuje do**

obecnie

**status**

w opracowaniu  
<https://inspire.ec.europa.eu/codelist/ProcessStepGeneralValue/elaboration>

**charakter ustalenia**

ogólnie wiążące  
<https://inspire.ec.europa.eu/codelist/RegulationNatureValue/generallyBinding>

**profil podstawowy**

teren zabudowy zagrodowej  
teren produkcji w gospodarstwach rolnych  
teren akwakultury i obsługi rybactwa  
teren komunikacji  
teren zieleni urządzonej  
teren ogrodów działkowych  
teren infrastruktury technicznej

**maksymalna nadziemna intensywnosc zabudowy**

0.7

**maksymalny udzial powierzchni zabudowy**

35%

**maksymalna wysokosc zabudowy**

9.0 m

**minimalny udzial powierzchni biologicznie czynnej**

30%

**geometria**



**plan**

<https://www.gov.pl/zagospodarowanieprzestrzenne/app/AktPlanowaniaPrzestrzennego/PL.ZIPPZP.11445/302302-POG/1POG>

**strefa planistyczna**

PL.ZIPPZP.11445\_302302-POG\_1POG-67SJ\_20251006T220000

**identyfier**

<https://www.gov.pl/zagospodarowanieprzestrzenne/app/StrefaPlanistyczna/PL.ZIPPZP.11445/302302-POG/1POG-67SJ/20251006T220000>

**przestrzen nazw**

PL.ZIPPZP.11445/302302-POG

**lokalny id**

1POG-67SJ

**wersja id**

20251006T220000

**poczatek wersji obiektu**

2025-10-06T22:00

**nazwa**

strefa wielofunkcyjna z zabudową mieszkaniową jednorodzinną

**oznaczenie**

67SJ

**symbol**

SJ

**obowiazuje od**

2025-10-06

**obowiazuje do**

obecnie

**status**

w opracowaniu  
<https://inspire.ec.europa.eu/codelist/ProcessStepGeneralValue/elaboration>

**charakter ustalenia**

ogólnie wiążące  
<https://inspire.ec.europa.eu/codelist/RegulationNatureValue/generallyBinding>

**profil podstawowy**

teren zabudowy mieszkaniowej jednorodzinnej  
teren usług  
teren komunikacji  
teren zieleni urządzonej  
teren ogrodów działkowych  
teren infrastruktury technicznej

**maksymalna nadziemna intensywnosc zabudowy**

0.5

**maksymalny udzial powierzchni zabudowy**

25%

**maksymalna wysokosc zabudowy**

9.0 m

**minimalny udzial powierzchni biologicznie czynnej**

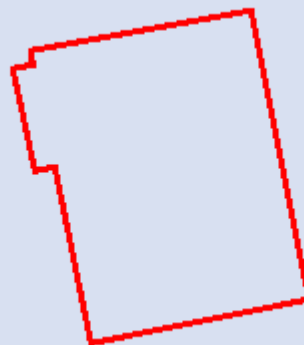
50%

**geometria**

Nie można pobrać podglądu podkładu mapowego. Usługa WMTS



jest teraz niedostępna.



**plan**

<https://www.gov.pl/zagospodarowanieprzestrzenne/app/AktPlanowaniaPrzestrzennego/PL.ZIPPZP.11445/302302-POG/1POG>

**strefa planistyczna**

PL.ZIPPZP.11445\_302302-POG\_1POG-68SZ\_20251006T220000

**identyfier**

<https://www.gov.pl/zagospodarowanieprzestrzenne/app/StrefaPlanistyczna/PL.ZIPPZP.11445/302302-POG/1POG-68SZ/20251006T220000>

**przestrzen nazw**

PL.ZIPPZP.11445/302302-POG

**lokalny id**

1POG-68SZ

**wersja id**

20251006T220000

**poczatek wersji obiektu**

2025-10-06T22:00

**nazwa**

strefa wielofunkcyjna z zabudową zagrodową

**oznaczenie**

68SZ

**symbol**

SZ

**obowiazuje od**

2025-10-06

**obowiazuje do**

obecnie

**status**

w opracowaniu  
<https://inspire.ec.europa.eu/codelist/ProcessStepGeneralValue/elaboration>

**charakter ustalenia**

ogólnie wiążące  
<https://inspire.ec.europa.eu/codelist/RegulationNatureValue/generallyBinding>

**profil podstawowy**

teren zabudowy zagrodowej  
teren produkcji w gospodarstwach rolnych  
teren akwakultury i obsługi rybactwa  
teren komunikacji  
teren zieleni urządzonej  
teren ogrodów działkowych  
teren infrastruktury technicznej

**maksymalna nadziemna intensywnosc zabudowy**

0.7

**maksymalny udzial powierzchni zabudowy**

35%

**maksymalna wysokosc zabudowy**

9.0 m

**minimalny udzial powierzchni biologicznie czynnej**

30%

**geometria**





**plan**

<https://www.gov.pl/zagospodarowanieprzestrzenne/app/AktPlanowaniaPrzestrzennego/PL.ZIPPZP.11445/302302-POG/1POG>

**strefa planistyczna**

PL.ZIPPZP.11445\_302302-POG\_1POG-68SJ\_20251006T220000

**identyfier**

<https://www.gov.pl/zagospodarowanieprzestrzenne/app/StrefaPlanistyczna/PL.ZIPPZP.11445/302302-POG/1POG-68SJ/20251006T220000>

**przestrzen nazw**

PL.ZIPPZP.11445/302302-POG

**lokalny id**

1POG-68SJ

**wersja id**

20251006T220000

**początek wersji obiektu**

2025-10-06T22:00

**nazwa**

strefa wielofunkcyjna z zabudową mieszkaniową jednorodzinną

**oznaczenie**

68SJ

**symbol**

SJ

**obowiązuje od**

2025-10-06

**obowiązuje do**

obecnie

**status**

w opracowaniu  
<https://inspire.ec.europa.eu/codelist/ProcessStepGeneralValue/elaboration>

**charakter ustalenia**

ogólnie wiążące  
<https://inspire.ec.europa.eu/codelist/RegulationNatureValue/generallyBinding>

**profil podstawowy**

teren zabudowy mieszkaniowej jednorodzinnej  
 teren usług  
 teren komunikacji  
 teren zieleni urządzonej  
 teren ogrodów działkowych  
 teren infrastruktury technicznej

**maksymalna nadziemna intensywność zabudowy**

0.6

**maksymalny udział powierzchni zabudowy**

30%

**maksymalna wysokość zabudowy**

9.0 m

**minimalny udział powierzchni biologicznie czynnej**

50%

**geometria**



**plan**

<https://www.gov.pl/zagospodarowanieprzestrzenne/app/AktPlanowaniaPrzestrzennego/PL.ZIPPZP.11445/302302-POG/1POG>

**strefa planistyczna**

PL.ZIPPZP.11445\_302302-POG\_1POG-69SZ\_20251006T220000

**identyfier**

<https://www.gov.pl/zagospodarowanieprzestrzenne/app/StrefaPlanistyczna/PL.ZIPPZP.11445/302302-POG/1POG-69SZ/20251006T220000>

**przestrzen nazw**

PL.ZIPPZP.11445/302302-POG

**lokalny id**

1POG-69SZ

**wersja id**

20251006T220000

**poczatek wersji obiektu**

2025-10-06T22:00

**nazwa**

strefa wielofunkcyjna z zabudową zagrodową

**oznaczenie**

69SZ

**symbol**

SZ

**obowiazuje od**

2025-10-06

**obowiazuje do**

obecnie

**status**

w opracowaniu  
<https://inspire.ec.europa.eu/codelist/ProcessStepGeneralValue/elaboration>

**charakter ustalenia**

ogólnie wiążące  
<https://inspire.ec.europa.eu/codelist/RegulationNatureValue/generallyBinding>

**profil podstawowy**

teren zabudowy zagrodowej  
teren produkcji w gospodarstwach rolnych  
teren akwakultury i obsługi rybactwa  
teren komunikacji  
teren zieleni urządzonej  
teren ogrodów działkowych  
teren infrastruktury technicznej

**maksymalna nadziemna intensywnosc zabudowy**

0.7

**maksymalny udzial powierzchni zabudowy**

35%

**maksymalna wysokosc zabudowy**

9.0 m

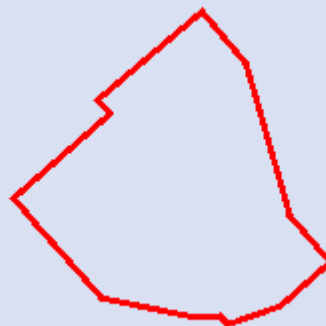
**minimalny udzial powierzchni biologicznie czynnej**

30%

**geometria**

Nie można pobrać podglądu

podkładu mapowego. Usługa WMTS jest teraz niedostępna.



**plan**

<https://www.gov.pl/zagospodarowanieprzestrzenne/app/AktPlanowaniaPrzestrzennego/PL.ZIPPZP.11445/302302-POG/1POG>

**strefa planistyczna**

PL.ZIPPZP.11445\_302302-POG\_1POG-69SJ\_20251006T220000

**identyfier**

<https://www.gov.pl/zagospodarowanieprzestrzenne/app/StrefaPlanistyczna/PL.ZIPPZP.11445/302302-POG/1POG-69SJ/20251006T220000>

**przestrzen nazw**

PL.ZIPPZP.11445/302302-POG

**lokalny id**

1POG-69SJ

**wersja id**

20251006T220000

**poczatek wersji obiektu**

2025-10-06T22:00

**nazwa**

strefa wielofunkcyjna z zabudową mieszkaniową jednorodzinną

**oznaczenie**

69SJ

**symbol**

SJ

**obowiazuje od**

2025-10-06

**obowiazuje do**

obecnie

**status**

w opracowaniu  
<https://inspire.ec.europa.eu/codelist/ProcessStepGeneralValue/elaboration>

**charakter ustalenia**

ogólnie wiążące  
<https://inspire.ec.europa.eu/codelist/RegulationNatureValue/generallyBinding>

**profil podstawowy**

teren zabudowy mieszkaniowej jednorodzinnej  
teren usług  
teren komunikacji  
teren zieleni urządzonej  
teren ogrodów działkowych  
teren infrastruktury technicznej

**maksymalna nadziemna intensywnosc zabudowy**

0.5

**maksymalny udzial powierzchni zabudowy**

30%

**maksymalna wysokosc zabudowy**

9.0 m

**minimalny udzial powierzchni biologicznie czynnej**

50%

**geometria**

Nie można pobrać podglądu podkładu mapowego. Usługa WMTS

jest teraz niedostępna.



**plan**

<https://www.gov.pl/zagospodarowanieprzestrzenne/app/AktPlanowaniaPrzestrzennego/PL.ZIPPZP.11445/302302-POG/1POG>

**strefa planistyczna**

PL.ZIPPZP.11445\_302302-POG\_1POG-70SZ\_20251006T220000

**identyfier**

<https://www.gov.pl/zagospodarowanieprzestrzenne/app/StrefaPlanistyczna/PL.ZIPPZP.11445/302302-POG/1POG-70SZ/20251006T220000>

**przestrzen nazw**

PL.ZIPPZP.11445/302302-POG

**lokalny id**

1POG-70SZ

**wersja id**

20251006T220000

**poczatek wersji obiektu**

2025-10-06T22:00

**nazwa**

strefa wielofunkcyjna z zabudową zagrodową

**oznaczenie**

70SZ

**symbol**

SZ

**obowiazuje od**

2025-10-06

**obowiazuje do**

obecnie

**status**

w opracowaniu  
<https://inspire.ec.europa.eu/codelist/ProcessStepGeneralValue/elaboration>

**charakter ustalenia**

ogólnie wiążące  
<https://inspire.ec.europa.eu/codelist/RegulationNatureValue/generallyBinding>

**profil podstawowy**

teren zabudowy zagrodowej  
teren produkcji w gospodarstwach rolnych  
teren akwakultury i obsługi rybactwa  
teren komunikacji  
teren zieleni urządzonej  
teren ogrodów działkowych  
teren infrastruktury technicznej

**maksymalna nadziemna intensywnosc zabudowy**

0.6

**maksymalny udzial powierzchni zabudowy**

30%

**maksymalna wysokosc zabudowy**

9.0 m

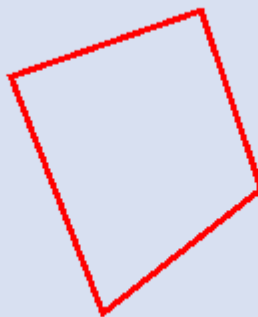
**minimalny udzial powierzchni biologicznie czynnej**

40%

**geometria**

Nie można pobrać podglądu

podkładu mapowego. Usługa WMTS jest teraz niedostępna.



**plan**

<https://www.gov.pl/zagospodarowanieprzestrzenne/app/AktPlanowaniaPrzestrzennego/PL.ZIPPZP.11445/302302-POG/1POG>

**strefa planistyczna**

PL.ZIPPZP.11445\_302302-POG\_1POG-70SJ\_20251006T220000

**identyfier**

<https://www.gov.pl/zagospodarowanieprzestrzenne/app/StrefaPlanistyczna/PL.ZIPPZP.11445/302302-POG/1POG-70SJ/20251006T220000>

**przestrzen nazw**

PL.ZIPPZP.11445/302302-POG

**lokalny id**

1POG-70SJ

**wersja id**

20251006T220000

**poczatek wersji obiektu**

2025-10-06T22:00

**nazwa**

strefa wielofunkcyjna z zabudową mieszkaniową jednorodzinną

**oznaczenie**

70SJ

**symbol**

SJ

**obowiazuje od**

2025-10-06

**obowiazuje do**

obecnie

**status**

w opracowaniu  
<https://inspire.ec.europa.eu/codelist/ProcessStepGeneralValue/elaboration>

**charakter ustalenia**

ogólnie wiążące  
<https://inspire.ec.europa.eu/codelist/RegulationNatureValue/generallyBinding>

**profil podstawowy**

teren zabudowy mieszkaniowej jednorodzinnej  
teren usług  
teren komunikacji  
teren zieleni urządzonej  
teren ogrodów działkowych  
teren infrastruktury technicznej

**maksymalna nadziemna intensywnosc zabudowy**

0.5

**maksymalny udzial powierzchni zabudowy**

30%

**maksymalna wysokosc zabudowy**

9.0 m

**minimalny udzial powierzchni biologicznie czynnej**

50%

**geometria**

Nie można pobrać podglądu podkładu mapowego. Usługa WMTS

jest teraz niedostępna.



**plan**

<https://www.gov.pl/zagospodarowanieprzestrzenne/app/AktPlanowaniaPrzestrzennego/PL.ZIPPZP.11445/302302-POG/1POG>

**strefa planistyczna**

PL.ZIPPZP.11445\_302302-POG\_1POG-71SZ\_20251006T220000

**identyfier**

<https://www.gov.pl/zagospodarowanieprzestrzenne/app/StrefaPlanistyczna/PL.ZIPPZP.11445/302302-POG/1POG-71SZ/20251006T220000>

**przestrzen nazw**

PL.ZIPPZP.11445/302302-POG

**lokalny id**

1POG-71SZ

**wersja id**

20251006T220000

**poczatek wersji obiektu**

2025-10-06T22:00

**nazwa**

strefa wielofunkcyjna z zabudową zagrodową

**oznaczenie**

71SZ

**symbol**

SZ

**obowiazuje od**

2025-10-06

**obowiazuje do**

obecnie

**status**

w opracowaniu  
<https://inspire.ec.europa.eu/codelist/ProcessStepGeneralValue/elaboration>

**charakter ustalenia**

ogólnie wiążące  
<https://inspire.ec.europa.eu/codelist/RegulationNatureValue/generallyBinding>

**profil podstawowy**

teren zabudowy zagrodowej  
teren produkcji w gospodarstwach rolnych  
teren akwakultury i obsługi rybactwa  
teren komunikacji  
teren zieleni urządzonej  
teren ogrodów działkowych  
teren infrastruktury technicznej

**maksymalna nadziemna intensywnosc zabudowy**

0.7

**maksymalny udzial powierzchni zabudowy**

35%

**maksymalna wysokosc zabudowy**

9.0 m

**minimalny udzial powierzchni biologicznie czynnej**

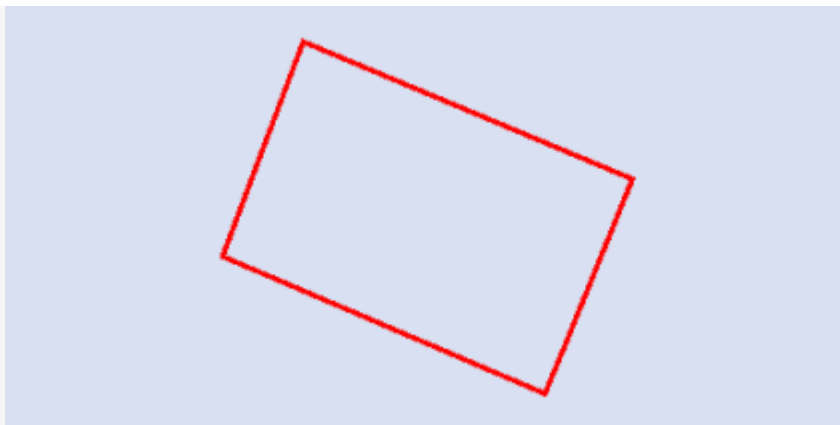
30%

**geometria**

Nie można pobrać podglądu



podkładu mapowego. Usługa WMTS jest teraz niedostępna.



**plan**

<https://www.gov.pl/zagospodarowanieprzestrzenne/app/AktPlanowaniaPrzestrzennego/PL.ZIPPZP.11445/302302-POG/1POG>

**strefa planistyczna**

PL.ZIPPZP.11445\_302302-POG\_1POG-71SJ\_20251006T220000

**identyfier**

<https://www.gov.pl/zagospodarowanieprzestrzenne/app/StrefaPlanistyczna/PL.ZIPPZP.11445/302302-POG/1POG-71SJ/20251006T220000>

**przestrzen nazw**

PL.ZIPPZP.11445/302302-POG

**lokalny id**

1POG-71SJ

**wersja id**

20251006T220000

**początek wersji obiektu**

2025-10-06T22:00

**nazwa**

strefa wielofunkcyjna z zabudową mieszkaniową jednorodzinną

**oznaczenie**

71SJ

**symbol**

SJ

**obowiązuje od**

2025-10-06

**obowiązuje do**

obecnie

**status**

w opracowaniu  
<https://inspire.ec.europa.eu/codelist/ProcessStepGeneralValue/elaboration>

**charakter ustalenia**

ogólnie wiążące  
<https://inspire.ec.europa.eu/codelist/RegulationNatureValue/generallyBinding>

**profil podstawowy**

teren zabudowy mieszkaniowej jednorodzinnej  
teren usług  
teren komunikacji  
teren zieleni urządzonej  
teren ogrodów działkowych  
teren infrastruktury technicznej

**maksymalna nadziemna intensywność zabudowy**

0.6

**maksymalny udział powierzchni zabudowy**

30%

**maksymalna wysokość zabudowy**

30.0 m


**minimalny udział powierzchni biologicznie czynnej**

40%

**geometria**

Nie można pobrać podglądu podkładu mapowego. Usługa WMTS

jest teraz niedostępna.



**plan**

<https://www.gov.pl/zagospodarowanieprzestrzenne/app/AktPlanowaniaPrzestrzennego/PL.ZIPPZP.11445/302302-POG/1POG>

**strefa planistyczna**

PL.ZIPPZP.11445\_302302-POG\_1POG-72SZ\_20251006T220000

**identyfier**

<https://www.gov.pl/zagospodarowanieprzestrzenne/app/StrefaPlanistyczna/PL.ZIPPZP.11445/302302-POG/1POG-72SZ/20251006T220000>

**przestrzen nazw**

PL.ZIPPZP.11445/302302-POG

**lokalny id**

1POG-72SZ

**wersja id**

20251006T220000

**początek wersji obiektu**

2025-10-06T22:00

**nazwa**

strefa wielofunkcyjna z zabudową zagrodową

**oznaczenie**

72SZ

**symbol**

SZ

**obowiązuje od**

2025-10-06

**obowiązuje do**

obecnie

**status**

w opracowaniu  
<https://inspire.ec.europa.eu/codelist/ProcessStepGeneralValue/elaboration>

**charakter ustalenia**

ogólnie wiążące  
<https://inspire.ec.europa.eu/codelist/RegulationNatureValue/generallyBinding>

**profil podstawowy**

teren zabudowy zagrodowej  
teren produkcji w gospodarstwach rolnych  
teren akwakultury i obsługi rybactwa  
teren komunikacji  
teren zieleni urządzonej  
teren ogrodów działkowych  
teren infrastruktury technicznej

**maksymalna nadziemna intensywność zabudowy**

0.7

**maksymalny udział powierzchni zabudowy**

35%

**maksymalna wysokość zabudowy**

9.0 m

**minimalny udział powierzchni biologicznie czynnej**

30%

**geometria**



**plan**

<https://www.gov.pl/zagospodarowanieprzestrzenne/app/AktPlanowaniaPrzestrzennego/PL.ZIPPZP.11445/302302-POG/1POG>

**strefa planistyczna**

PL.ZIPPZP.11445\_302302-POG\_1POG-72SJ\_20251006T220000

**identyfier**

<https://www.gov.pl/zagospodarowanieprzestrzenne/app/StrefaPlanistyczna/PL.ZIPPZP.11445/302302-POG/1POG-72SJ/20251006T220000>

**przestrzen nazw**

PL.ZIPPZP.11445/302302-POG

**lokalny id**

1POG-72SJ

**wersja id**

20251006T220000

**poczatek wersji obiektu**

2025-10-06T22:00

**nazwa**

strefa wielofunkcyjna z zabudową mieszkaniową jednorodzinną

**oznaczenie**

72SJ

**symbol**

SJ

**obowiazuje od**

2025-10-06

**obowiazuje do**

obecnie

**status**

w opracowaniu  
<https://inspire.ec.europa.eu/codelist/ProcessStepGeneralValue/elaboration>

**charakter ustalenia**

ogólnie wiążące  
<https://inspire.ec.europa.eu/codelist/RegulationNatureValue/generallyBinding>

**profil podstawowy**

teren zabudowy mieszkaniowej jednorodzinnej  
teren usług  
teren komunikacji  
teren zieleni urządzonej  
teren ogrodów działkowych  
teren infrastruktury technicznej

**maksymalna nadziemna intensywnosc zabudowy**

0.5

**maksymalny udzial powierzchni zabudowy**

25%

**maksymalna wysokosc zabudowy**

9.0 m

**minimalny udzial powierzchni biologicznie czynnej**

50%

**geometria**



**plan**

<https://www.gov.pl/zagospodarowanieprzestrzenne/app/AktPlanowaniaPrzestrzennego/PL.ZIPPZP.11445/302302-POG/1POG>

**strefa planistyczna**

PL.ZIPPZP.11445\_302302-POG\_1POG-73SZ\_20251006T220000

**identyfier**

<https://www.gov.pl/zagospodarowanieprzestrzenne/app/StrefaPlanistyczna/PL.ZIPPZP.11445/302302-POG/1POG-73SZ/20251006T220000>

**przestrzen nazw**

PL.ZIPPZP.11445/302302-POG

**lokalny id**

1POG-73SZ

**wersja id**

20251006T220000

**poczatek wersji obiektu**

2025-10-06T22:00

**nazwa**

strefa wielofunkcyjna z zabudową zagrodową

**oznaczenie**

73SZ

**symbol**

SZ

**obowiazuje od**

2025-10-06

**obowiazuje do**

obecnie

**status**

w opracowaniu  
<https://inspire.ec.europa.eu/codelist/ProcessStepGeneralValue/elaboration>

**charakter ustalenia**

ogólnie wiążące  
<https://inspire.ec.europa.eu/codelist/RegulationNatureValue/generallyBinding>

**profil podstawowy**

teren zabudowy zagrodowej  
teren produkcji w gospodarstwach rolnych  
teren akwakultury i obsługi rybactwa  
teren komunikacji  
teren zieleni urządzonej  
teren ogrodów działkowych  
teren infrastruktury technicznej

**maksymalna nadziemna intensywnosc zabudowy**

0.7

**maksymalny udzial powierzchni zabudowy**

35%

**maksymalna wysokosc zabudowy**

9.0 m

**minimalny udzial powierzchni biologicznie czynnej**

30%

**geometria**



**plan**

<https://www.gov.pl/zagospodarowanieprzestrzenne/app/AktPlanowaniaPrzestrzennego/PL.ZIPPZP.11445/302302-POG/1POG>

**strefa planistyczna**

PL.ZIPPZP.11445\_302302-POG\_1POG-73SJ\_20251006T220000

**identyfier**

<https://www.gov.pl/zagospodarowanieprzestrzenne/app/StrefaPlanistyczna/PL.ZIPPZP.11445/302302-POG/1POG-73SJ/20251006T220000>

**przestrzen nazw**

PL.ZIPPZP.11445/302302-POG

**lokalny id**

1POG-73SJ

**wersja id**

20251006T220000

**początek wersji obiektu**

2025-10-06T22:00

**nazwa**

strefa wielofunkcyjna z zabudową mieszkaniową jednorodzinną

**oznaczenie**

73SJ

**symbol**

SJ

**obowiązuje od**

2025-10-06

**obowiązuje do**

obecnie

**status**

w opracowaniu  
<https://inspire.ec.europa.eu/codelist/ProcessStepGeneralValue/elaboration>

**charakter ustalenia**

ogólnie wiążące  
<https://inspire.ec.europa.eu/codelist/RegulationNatureValue/generallyBinding>

**profil podstawowy**

teren zabudowy mieszkaniowej jednorodzinnej  
teren usług  
teren komunikacji  
teren zieleni urządzonej  
teren ogrodów działkowych  
teren infrastruktury technicznej

**maksymalna nadziemna intensywność zabudowy**

0.5

**maksymalny udział powierzchni zabudowy**

25%

**maksymalna wysokość zabudowy**

9.0 m

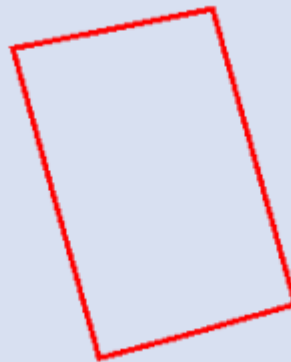
**minimalny udział powierzchni biologicznie czynnej**

50%

**geometria**

Nie można pobrać podglądu podkładu mapowego. Usługa WMTS

jest teraz niedostępna.



**plan**

<https://www.gov.pl/zagospodarowanieprzestrzenne/app/AktPlanowaniaPrzestrzennego/PL.ZIPPZP.11445/302302-POG/1POG>

**strefa planistyczna**

PL.ZIPPZP.11445\_302302-POG\_1POG-74SZ\_20251006T220000

**identyfier**

<https://www.gov.pl/zagospodarowanieprzestrzenne/app/StrefaPlanistyczna/PL.ZIPPZP.11445/302302-POG/1POG-74SZ/20251006T220000>

**przestrzen nazw**

PL.ZIPPZP.11445/302302-POG

**lokalny id**

1POG-74SZ

**wersja id**

20251006T220000

**poczatek wersji obiektu**

2025-10-06T22:00

**nazwa**

strefa wielofunkcyjna z zabudową zagrodową

**oznaczenie**

74SZ

**symbol**

SZ

**obowiazuje od**

2025-10-06

**obowiazuje do**

obecnie

**status**

w opracowaniu  
<https://inspire.ec.europa.eu/codelist/ProcessStepGeneralValue/elaboration>

**charakter ustalenia**

ogólnie wiążące  
<https://inspire.ec.europa.eu/codelist/RegulationNatureValue/generallyBinding>

**profil podstawowy**

teren zabudowy zagrodowej  
teren produkcji w gospodarstwach rolnych  
teren akwakultury i obsługi rybactwa  
teren komunikacji  
teren zieleni urządzonej  
teren ogrodów działkowych  
teren infrastruktury technicznej

**maksymalna nadziemna intensywnosc zabudowy**

0.6

**maksymalny udzial powierzchni zabudowy**

30%

**maksymalna wysokosc zabudowy**

9.0 m

**minimalny udzial powierzchni biologicznie czynnej**

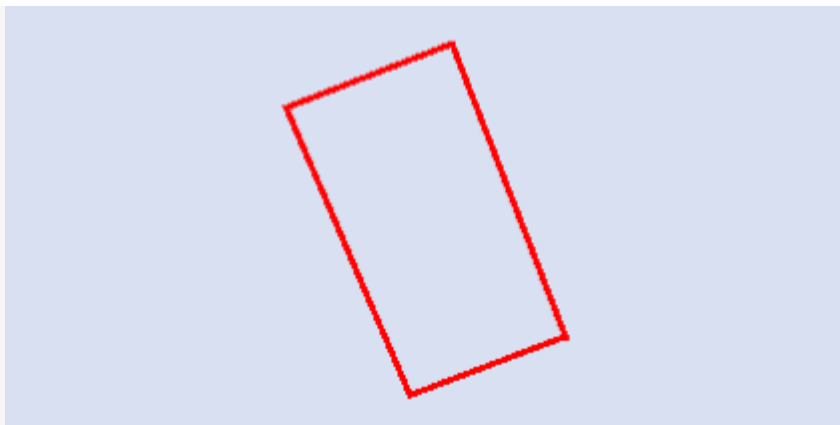
40%

**geometria**

Nie można pobrać podglądu



podkładu mapowego. Usługa WMTS jest teraz niedostępna.



**plan**

<https://www.gov.pl/zagospodarowanieprzestrzenne/app/AktPlanowaniaPrzestrzennego/PL.ZIPPZP.11445/302302-POG/1POG>

**strefa planistyczna**

PL.ZIPPZP.11445\_302302-POG\_1POG-74SJ\_20251006T220000

**identyfier**

<https://www.gov.pl/zagospodarowanieprzestrzenne/app/StrefaPlanistyczna/PL.ZIPPZP.11445/302302-POG/1POG-74SJ/20251006T220000>

**przestrzen nazw**

PL.ZIPPZP.11445/302302-POG

**lokalny id**

1POG-74SJ

**wersja id**

20251006T220000

**początek wersji obiektu**

2025-10-06T22:00

**nazwa**

strefa wielofunkcyjna z zabudową mieszkaniową jednorodzinną

**oznaczenie**

74SJ

**symbol**

SJ

**obowiązuje od**

2025-10-06

**obowiązuje do**

obecnie

**status**

w opracowaniu  
<https://inspire.ec.europa.eu/codelist/ProcessStepGeneralValue/elaboration>

**charakter ustalenia**

ogólnie wiążące  
<https://inspire.ec.europa.eu/codelist/RegulationNatureValue/generallyBinding>

**profil podstawowy**

teren zabudowy mieszkaniowej jednorodzinnej  
teren usług  
teren komunikacji  
teren zieleni urządzonej  
teren ogrodów działkowych  
teren infrastruktury technicznej

**maksymalna nadziemna intensywność zabudowy**

0.5

**maksymalny udział powierzchni zabudowy**

25%

**maksymalna wysokość zabudowy**

9.0 m

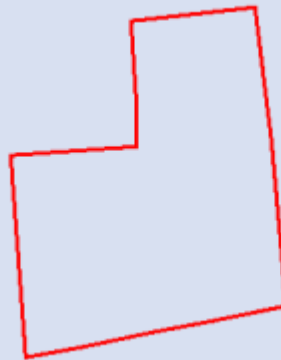
**minimalny udział powierzchni biologicznie czynnej**

50%

**geometria**

Nie można pobrać podglądu podkładu mapowego. Usługa WMTS

jest teraz niedostępna.



**plan**

<https://www.gov.pl/zagospodarowanieprzestrzenne/app/AktPlanowaniaPrzestrzennego/PL.ZIPPZP.11445/302302-POG/1POG>

**strefa planistyczna**

PL.ZIPPZP.11445\_302302-POG\_1POG-75SZ\_20251006T220000

**identyfier**

<https://www.gov.pl/zagospodarowanieprzestrzenne/app/StrefaPlanistyczna/PL.ZIPPZP.11445/302302-POG/1POG-75SZ/20251006T220000>

**przestrzen nazw**

PL.ZIPPZP.11445/302302-POG

**lokalny id**

1POG-75SZ

**wersja id**

20251006T220000

**poczatek wersji obiektu**

2025-10-06T22:00

**nazwa**

strefa wielofunkcyjna z zabudową zagrodową

**oznaczenie**

75SZ

**symbol**

SZ

**obowiazuje od**

2025-10-06

**obowiazuje do**

obecnie

**status**

w opracowaniu  
<https://inspire.ec.europa.eu/codelist/ProcessStepGeneralValue/elaboration>

**charakter ustalenia**

ogólnie wiążące  
<https://inspire.ec.europa.eu/codelist/RegulationNatureValue/generallyBinding>

**profil podstawowy**

teren zabudowy zagrodowej  
teren produkcji w gospodarstwach rolnych  
teren akwakultury i obsługi rybactwa  
teren komunikacji  
teren zieleni urządzonej  
teren ogrodów działkowych  
teren infrastruktury technicznej

**maksymalna nadziemna intensywnosc zabudowy**

0.7

**maksymalny udzial powierzchni zabudowy**

35%

**maksymalna wysokosc zabudowy**

9.0 m

**minimalny udzial powierzchni biologicznie czynnej**

40%

**geometria**



**plan** <https://www.gov.pl/zagospodarowanieprzestrzenne/app/AktPlanowaniaPrzestrzennego/PL.ZIPPZP.11445/302302-POG/1POG>

**strefa planistyczna** PL.ZIPPZP.11445\_302302-POG\_1POG-75SJ\_20251006T220000

**identyfier** <https://www.gov.pl/zagospodarowanieprzestrzenne/app/StrefaPlanistyczna/PL.ZIPPZP.11445/302302-POG/1POG-75SJ/20251006T220000>

**przestrzen nazw** PL.ZIPPZP.11445/302302-POG

**lokalny id** 1POG-75SJ

**wersja id** 20251006T220000

**poczatek wersji obiektu** 2025-10-06T22:00

**nazwa** strefa wielofunkcyjna z zabudową mieszkaniową jednorodzinną

**oznaczenie** 75SJ

**symbol** SJ

**obowiazuje od** 2025-10-06

**obowiazuje do** obecnie

**status** w opracowaniu  
<https://inspire.ec.europa.eu/codelist/ProcessStepGeneralValue/elaboration>

**charakter ustalenia** ogólnie wiążące  
<https://inspire.ec.europa.eu/codelist/RegulationNatureValue/generallyBinding>

**profil podstawowy** teren zabudowy mieszkaniowej jednorodzinnej  
teren usług  
teren komunikacji  
teren zieleni urządzonej  
teren ogrodów działkowych  
teren infrastruktury technicznej

**maksymalna nadziemna intensywnosc zabudowy** 0.6

**maksymalny udzial powierzchni zabudowy** 30%

**maksymalna wysokosc zabudowy** 9.0 m

**minimalny udzial powierzchni biologicznie czynnej** 40%

**geometria**



**plan** <https://www.gov.pl/zagospodarowanieprzestrzenne/app/AktPlanowaniaPrzestrzennego/PL.ZIPPZP.11445/302302-POG/1POG>

**strefa planistyczna** PL.ZIPPZP.11445\_302302-POG\_1POG-76SZ\_20251006T220000

**identfier** <https://www.gov.pl/zagospodarowanieprzestrzenne/app/StrefaPlanistyczna/PL.ZIPPZP.11445/302302-POG/1POG-76SZ/20251006T220000>

**przestrzen nazw** PL.ZIPPZP.11445/302302-POG

**lokalny id** 1POG-76SZ

**wersja id** 20251006T220000

**poczatek wersji obiektu** 2025-10-06T22:00

**nazwa** strefa wielofunkcyjna z zabudową zagrodową

**oznaczenie** 76SZ

**symbol** SZ

**obowiazuje od** 2025-10-06

**obowiazuje do** obecnie

**status** w opracowaniu  
<https://inspire.ec.europa.eu/codelist/ProcessStepGeneralValue/elaboration>

**charakter ustalenia** ogólnie wiążące  
<https://inspire.ec.europa.eu/codelist/RegulationNatureValue/generallyBinding>

**profil podstawowy** teren zabudowy zagrodowej  
teren produkcji w gospodarstwach rolnych  
teren akwakultury i obsługi rybactwa  
teren komunikacji  
teren zieleni urządzonej  
teren ogrodów działkowych  
teren infrastruktury technicznej

**maksymalna nadziemna intensywnosc zabudowy** 0.7

**maksymalny udzial powierzchni zabudowy** 35%

**maksymalna wysokosc zabudowy** 9.0 m

**minimalny udzial powierzchni biologicznie czynnej** 30%

**geometria**



**plan**

<https://www.gov.pl/zagospodarowanieprzestrzenne/app/AktPlanowaniaPrzestrzennego/PL.ZIPPZP.11445/302302-POG/1POG>

**strefa planistyczna**

PL.ZIPPZP.11445\_302302-POG\_1POG-76SJ\_20251006T220000

**identyfier**

<https://www.gov.pl/zagospodarowanieprzestrzenne/app/StrefaPlanistyczna/PL.ZIPPZP.11445/302302-POG/1POG-76SJ/20251006T220000>

**przestrzen nazw**

PL.ZIPPZP.11445/302302-POG

**lokalny id**

1POG-76SJ

**wersja id**

20251006T220000

**początek wersji obiektu**

2025-10-06T22:00

**nazwa**

strefa wielofunkcyjna z zabudową mieszkaniową jednorodzinną

**oznaczenie**

76SJ

**symbol**

SJ

**obowiązuje od**

2025-10-06

**obowiązuje do**

obecnie

**status**

w opracowaniu  
<https://inspire.ec.europa.eu/codelist/ProcessStepGeneralValue/elaboration>

**charakter ustalenia**

ogólnie wiążące  
<https://inspire.ec.europa.eu/codelist/RegulationNatureValue/generallyBinding>

**profil podstawowy**

teren zabudowy mieszkaniowej jednorodzinnej  
teren usług  
teren komunikacji  
teren zieleni urządzonej  
teren ogrodów działkowych  
teren infrastruktury technicznej

**maksymalna nadziemna intensywność zabudowy**

0.5

**maksymalny udział powierzchni zabudowy**

25%

**maksymalna wysokość zabudowy**

9.0 m


**minimalny udział powierzchni biologicznie czynnej**

50%

**geometria**

Nie można pobrać podglądu podkładu mapowego. Usługa WMTS

jest teraz niedostępna.



**plan**

<https://www.gov.pl/zagospodarowanieprzestrzenne/app/AktPlanowaniaPrzestrzennego/PL.ZIPPZP.11445/302302-POG/1POG>

**strefa planistyczna**

PL.ZIPPZP.11445\_302302-POG\_1POG-77SZ\_20251006T220000

**identyfier**

<https://www.gov.pl/zagospodarowanieprzestrzenne/app/StrefaPlanistyczna/PL.ZIPPZP.11445/302302-POG/1POG-77SZ/20251006T220000>

**przestrzen nazw**

PL.ZIPPZP.11445/302302-POG

**lokalny id**

1POG-77SZ

**wersja id**

20251006T220000

**początek wersji obiektu**

2025-10-06T22:00

**nazwa**

strefa wielofunkcyjna z zabudową zagrodową

**oznaczenie**

77SZ

**symbol**

SZ

**obowiązuje od**

2025-10-06

**obowiązuje do**

obecnie

**status**

w opracowaniu  
<https://inspire.ec.europa.eu/codelist/ProcessStepGeneralValue/elaboration>

**charakter ustalenia**

ogólnie wiążące  
<https://inspire.ec.europa.eu/codelist/RegulationNatureValue/generallyBinding>

**profil podstawowy**

teren zabudowy zagrodowej  
teren produkcji w gospodarstwach rolnych  
teren akwakultury i obsługi rybactwa  
teren komunikacji  
teren zieleni urządzonej  
teren ogrodów działkowych  
teren infrastruktury technicznej

**maksymalna nadziemna intensywność zabudowy**

0.7

**maksymalny udział powierzchni zabudowy**

35%

**maksymalna wysokość zabudowy**

9.0 m

**minimalny udział powierzchni biologicznie czynnej**

40%

**geometria**





**plan**

<https://www.gov.pl/zagospodarowanieprzestrzenne/app/AktPlanowaniaPrzestrzennego/PL.ZIPPZP.11445/302302-POG/1POG>

**strefa planistyczna**

PL.ZIPPZP.11445\_302302-POG\_1POG-77SJ\_20251006T220000

**identyfier**

<https://www.gov.pl/zagospodarowanieprzestrzenne/app/StrefaPlanistyczna/PL.ZIPPZP.11445/302302-POG/1POG-77SJ/20251006T220000>

**przestrzen nazw**

PL.ZIPPZP.11445/302302-POG

**lokalny id**

1POG-77SJ

**wersja id**

20251006T220000

**początek wersji obiektu**

2025-10-06T22:00

**nazwa**

strefa wielofunkcyjna z zabudową mieszkaniową jednorodzinną

**oznaczenie**

77SJ

**symbol**

SJ

**obowiązuje od**

2025-10-06

**obowiązuje do**

obecnie

**status**

w opracowaniu  
<https://inspire.ec.europa.eu/codelist/ProcessStepGeneralValue/elaboration>

**charakter ustalenia**

ogólnie wiążące  
<https://inspire.ec.europa.eu/codelist/RegulationNatureValue/generallyBinding>

**profil podstawowy**

teren zabudowy mieszkaniowej jednorodzinnej  
 teren usług  
 teren komunikacji  
 teren zieleni urządzonej  
 teren ogrodów działkowych  
 teren infrastruktury technicznej

**maksymalna nadziemna intensywność zabudowy**

0.7

**maksymalny udział powierzchni zabudowy**

35%

**maksymalna wysokość zabudowy**

7.0 m

**minimalny udział powierzchni biologicznie czynnej**

40%

**geometria**



**plan**

<https://www.gov.pl/zagospodarowanieprzestrzenne/app/AktPlanowaniaPrzestrzennego/PL.ZIPPZP.11445/302302-POG/1POG>

**strefa planistyczna**

PL.ZIPPZP.11445\_302302-POG\_1POG-78SZ\_20251006T220000

**identyfier**

<https://www.gov.pl/zagospodarowanieprzestrzenne/app/StrefaPlanistyczna/PL.ZIPPZP.11445/302302-POG/1POG-78SZ/20251006T220000>

**przestrzen nazw**

PL.ZIPPZP.11445/302302-POG

**lokalny id**

1POG-78SZ

**wersja id**

20251006T220000

**poczatek wersji obiektu**

2025-10-06T22:00

**nazwa**

strefa wielofunkcyjna z zabudową zagrodową

**oznaczenie**

78SZ

**symbol**

SZ

**obowiazuje od**

2025-10-06

**obowiazuje do**

obecnie

**status**

w opracowaniu  
<https://inspire.ec.europa.eu/codelist/ProcessStepGeneralValue/elaboration>

**charakter ustalenia**

ogólnie wiążące  
<https://inspire.ec.europa.eu/codelist/RegulationNatureValue/generallyBinding>

**profil podstawowy**

teren zabudowy zagrodowej  
teren produkcji w gospodarstwach rolnych  
teren akwakultury i obsługi rybactwa  
teren komunikacji  
teren zieleni urządzonej  
teren ogrodów działkowych  
teren infrastruktury technicznej

**maksymalna nadziemna intensywnosc zabudowy**

0.7

**maksymalny udzial powierzchni zabudowy**

35%

**maksymalna wysokosc zabudowy**

9.0 m

**minimalny udzial powierzchni biologicznie czynnej**

30%

**geometria**



**plan**

<https://www.gov.pl/zagospodarowanieprzestrzenne/app/AktPlanowaniaPrzestrzennego/PL.ZIPPZP.11445/302302-POG/1POG>

**strefa planistyczna**

PL.ZIPPZP.11445\_302302-POG\_1POG-78SJ\_20251006T220000

**identyfier**

<https://www.gov.pl/zagospodarowanieprzestrzenne/app/StrefaPlanistyczna/PL.ZIPPZP.11445/302302-POG/1POG-78SJ/20251006T220000>

**przestrzen nazw**

PL.ZIPPZP.11445/302302-POG

**lokalny id**

1POG-78SJ

**wersja id**

20251006T220000

**poczatek wersji obiektu**

2025-10-06T22:00

**nazwa**

strefa wielofunkcyjna z zabudową mieszkaniową jednorodzinną

**oznaczenie**

78SJ

**symbol**

SJ

**obowiazuje od**

2025-10-06

**obowiazuje do**

obecnie

**status**

w opracowaniu  
<https://inspire.ec.europa.eu/codelist/ProcessStepGeneralValue/elaboration>

**charakter ustalenia**

ogólnie wiążące  
<https://inspire.ec.europa.eu/codelist/RegulationNatureValue/generallyBinding>

**profil podstawowy**

teren zabudowy mieszkaniowej jednorodzinnej  
teren usług  
teren komunikacji  
teren zieleni urządzonej  
teren ogrodów działkowych  
teren infrastruktury technicznej

**maksymalna nadziemna intensywnosc zabudowy**

0.5

**maksymalny udzial powierzchni zabudowy**

25%

**maksymalna wysokosc zabudowy**

9.0 m

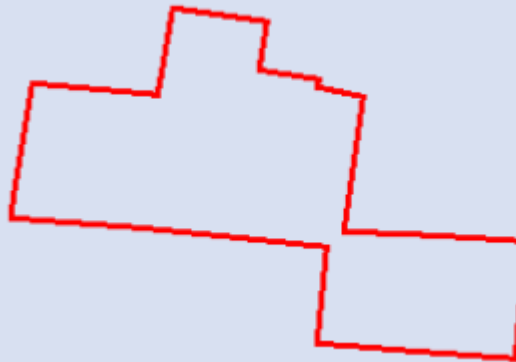
**minimalny udzial powierzchni biologicznie czynnej**

50%

**geometria**

Nie można pobrać podglądu  
podkładu mapowego. Usługa WMTS

jest teraz niedostępna.



**plan**

<https://www.gov.pl/zagospodarowanieprzestrzenne/app/AktPlanowaniaPrzestrzennego/PL.ZIPPZP.11445/302302-POG/1POG>

**strefa planistyczna**

PL.ZIPPZP.11445\_302302-POG\_1POG-79SZ\_20251006T220000

**identyfier**

<https://www.gov.pl/zagospodarowanieprzestrzenne/app/StrefaPlanistyczna/PL.ZIPPZP.11445/302302-POG/1POG-79SZ/20251006T220000>

**przestrzen nazw**

PL.ZIPPZP.11445/302302-POG

**lokalny id**

1POG-79SZ

**wersja id**

20251006T220000

**poczatek wersji obiektu**

2025-10-06T22:00

**nazwa**

strefa wielofunkcyjna z zabudową zagrodową

**oznaczenie**

79SZ

**symbol**

SZ

**obowiazuje od**

2025-10-06

**obowiazuje do**

obecnie

**status**

w opracowaniu  
<https://inspire.ec.europa.eu/codelist/ProcessStepGeneralValue/elaboration>

**charakter ustalenia**

ogólnie wiążące  
<https://inspire.ec.europa.eu/codelist/RegulationNatureValue/generallyBinding>

**profil podstawowy**

teren zabudowy zagrodowej  
teren produkcji w gospodarstwach rolnych  
teren akwakultury i obsługi rybactwa  
teren komunikacji  
teren zieleni urządzonej  
teren ogrodów działkowych  
teren infrastruktury technicznej

**maksymalna nadziemna intensywnosc zabudowy**

0.7

**maksymalny udzial powierzchni zabudowy**

35%

**maksymalna wysokosc zabudowy**

9.0 m

**minimalny udzial powierzchni biologicznie czynnej**

30%

**geometria**

Nie można pobrać podglądu

podkładu mapowego. Usługa WMTS jest teraz niedostępna.



**plan**

<https://www.gov.pl/zagospodarowanieprzestrzenne/app/AktPlanowaniaPrzestrzennego/PL.ZIPPZP.11445/302302-POG/1POG>

**strefa planistyczna**

PL.ZIPPZP.11445\_302302-POG\_1POG-79SJ\_20251006T220000

**identyfier**

<https://www.gov.pl/zagospodarowanieprzestrzenne/app/StrefaPlanistyczna/PL.ZIPPZP.11445/302302-POG/1POG-79SJ/20251006T220000>

**przestrzen nazw**

PL.ZIPPZP.11445/302302-POG

**lokalny id**

1POG-79SJ

**wersja id**

20251006T220000

**początek wersji obiektu**

2025-10-06T22:00

**nazwa**

strefa wielofunkcyjna z zabudową mieszkaniową jednorodzinną

**oznaczenie**

79SJ

**symbol**

SJ

**obowiązuje od**

2025-10-06

**obowiązuje do**

obecnie

**status**

w opracowaniu  
<https://inspire.ec.europa.eu/codelist/ProcessStepGeneralValue/elaboration>

**charakter ustalenia**

ogólnie wiążące  
<https://inspire.ec.europa.eu/codelist/RegulationNatureValue/generallyBinding>

**profil podstawowy**

teren zabudowy mieszkaniowej jednorodzinnej  
teren usług  
teren komunikacji  
teren zieleni urządzonej  
teren ogrodów działkowych  
teren infrastruktury technicznej

**maksymalna nadziemna intensywność zabudowy**

0.6

**maksymalny udział powierzchni zabudowy**

30%

**maksymalna wysokość zabudowy**

9.0 m

**minimalny udział powierzchni biologicznie czynnej**

40%

**geometria**



**plan**

<https://www.gov.pl/zagospodarowanieprzestrzenne/app/AktPlanowaniaPrzestrzennego/PL.ZIPPZP.11445/302302-POG/1POG>

**strefa planistyczna**

PL.ZIPPZP.11445\_302302-POG\_1POG-80SZ\_20251006T220000

**identyfier**

<https://www.gov.pl/zagospodarowanieprzestrzenne/app/StrefaPlanistyczna/PL.ZIPPZP.11445/302302-POG/1POG-80SZ/20251006T220000>

**przestrzen nazw**

PL.ZIPPZP.11445/302302-POG

**lokalny id**

1POG-80SZ

**wersja id**

20251006T220000

**poczatek wersji obiektu**

2025-10-06T22:00

**nazwa**

strefa wielofunkcyjna z zabudową zagrodową

**oznaczenie**

80SZ

**symbol**

SZ

**obowiazuje od**

2025-10-06

**obowiazuje do**

obecnie

**status**

w opracowaniu  
<https://inspire.ec.europa.eu/codelist/ProcessStepGeneralValue/elaboration>

**charakter ustalenia**

ogólnie wiążące  
<https://inspire.ec.europa.eu/codelist/RegulationNatureValue/generallyBinding>

**profil podstawowy**

teren zabudowy zagrodowej  
teren produkcji w gospodarstwach rolnych  
teren akwakultury i obsługi rybactwa  
teren komunikacji  
teren zieleni urządzonej  
teren ogrodów działkowych  
teren infrastruktury technicznej

**maksymalna nadziemna intensywnosc zabudowy**

0.7

**maksymalny udzial powierzchni zabudowy**

35%

**maksymalna wysokosc zabudowy**

9.0 m

**minimalny udzial powierzchni biologicznie czynnej**

40%

**geometria**





**plan**

<https://www.gov.pl/zagospodarowanieprzestrzenne/app/AktPlanowaniaPrzestrzennego/PL.ZIPPZP.11445/302302-POG/1POG>

**strefa planistyczna**

PL.ZIPPZP.11445\_302302-POG\_1POG-80SJ\_20251006T220000

**identyfier**

<https://www.gov.pl/zagospodarowanieprzestrzenne/app/StrefaPlanistyczna/PL.ZIPPZP.11445/302302-POG/1POG-80SJ/20251006T220000>

**przestrzen nazw**

PL.ZIPPZP.11445/302302-POG

**lokalny id**

1POG-80SJ

**wersja id**

20251006T220000

**początek wersji obiektu**

2025-10-06T22:00

**nazwa**

strefa wielofunkcyjna z zabudową mieszkaniową jednorodzinną

**oznaczenie**

80SJ

**symbol**

SJ

**obowiązuje od**

2025-10-06

**obowiązuje do**

obecnie

**status**

w opracowaniu  
<https://inspire.ec.europa.eu/codelist/ProcessStepGeneralValue/elaboration>

**charakter ustalenia**

ogólnie wiążące  
<https://inspire.ec.europa.eu/codelist/RegulationNatureValue/generallyBinding>

**profil podstawowy**

teren zabudowy mieszkaniowej jednorodzinnej  
 teren usług  
 teren komunikacji  
 teren zieleni urządzonej  
 teren ogrodów działkowych  
 teren infrastruktury technicznej

**maksymalna nadziemna intensywność zabudowy**

0.5

**maksymalny udział powierzchni zabudowy**

25%

**maksymalna wysokość zabudowy**

9.0 m

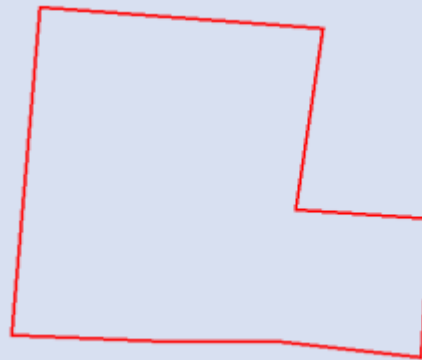
**minimalny udział powierzchni biologicznie czynnej**

50%

**geometria**

Nie można pobrać podglądu podkładu mapowego. Usługa WMTS

jest teraz niedostępna.



**plan**

<https://www.gov.pl/zagospodarowanieprzestrzenne/app/AktPlanowaniaPrzestrzennego/PL.ZIPPZP.11445/302302-POG/1POG>

**strefa planistyczna**

PL.ZIPPZP.11445\_302302-POG\_1POG-81SZ\_20251006T220000

**identyfier**

<https://www.gov.pl/zagospodarowanieprzestrzenne/app/StrefaPlanistyczna/PL.ZIPPZP.11445/302302-POG/1POG-81SZ/20251006T220000>

**przestrzen nazw**

PL.ZIPPZP.11445/302302-POG

**lokalny id**

1POG-81SZ

**wersja id**

20251006T220000

**początek wersji obiektu**

2025-10-06T22:00

**nazwa**

strefa wielofunkcyjna z zabudową zagrodową

**oznaczenie**

81SZ

**symbol**

SZ

**obowiązuje od**

2025-10-06

**obowiązuje do**

obecnie

**status**

w opracowaniu  
<https://inspire.ec.europa.eu/codelist/ProcessStepGeneralValue/elaboration>

**charakter ustalenia**

ogólnie wiążące  
<https://inspire.ec.europa.eu/codelist/RegulationNatureValue/generallyBinding>

**profil podstawowy**

teren zabudowy zagrodowej  
teren produkcji w gospodarstwach rolnych  
teren akwakultury i obsługi rybactwa  
teren komunikacji  
teren zieleni urządzonej  
teren ogrodów działkowych  
teren infrastruktury technicznej

**maksymalna nadziemna intensywność zabudowy**

0.5

**maksymalny udział powierzchni zabudowy**

25%

**maksymalna wysokość zabudowy**

9.0 m

**minimalny udział powierzchni biologicznie czynnej**

40%

**geometria**



**plan**

<https://www.gov.pl/zagospodarowanieprzestrzenne/app/AktPlanowaniaPrzestrzennego/PL.ZIPPZP.11445/302302-POG/1POG>

**strefa planistyczna**

PL.ZIPPZP.11445\_302302-POG\_1POG-81SJ\_20251006T220000

**identyfier**

<https://www.gov.pl/zagospodarowanieprzestrzenne/app/StrefaPlanistyczna/PL.ZIPPZP.11445/302302-POG/1POG-81SJ/20251006T220000>

**przestrzen nazw**

PL.ZIPPZP.11445/302302-POG

**lokalny id**

1POG-81SJ

**wersja id**

20251006T220000

**poczatek wersji obiektu**

2025-10-06T22:00

**nazwa**

strefa wielofunkcyjna z zabudową mieszkaniową jednorodzinną

**oznaczenie**

81SJ

**symbol**

SJ

**obowiazuje od**

2025-10-06

**obowiazuje do**

obecnie

**status**

w opracowaniu  
<https://inspire.ec.europa.eu/codelist/ProcessStepGeneralValue/elaboration>

**charakter ustalenia**

ogólnie wiążące  
<https://inspire.ec.europa.eu/codelist/RegulationNatureValue/generallyBinding>

**profil podstawowy**

teren zabudowy mieszkaniowej jednorodzinnej  
 teren usług  
 teren komunikacji  
 teren zieleni urządzonej  
 teren ogrodów działkowych  
 teren infrastruktury technicznej

**maksymalna nadziemna intensywnosc zabudowy**

0.5

**maksymalny udzial powierzchni zabudowy**

25%

**maksymalna wysokosc zabudowy**

9.0 m

**minimalny udzial powierzchni biologicznie czynnej**

50%

**geometria**



**plan**

<https://www.gov.pl/zagospodarowanieprzestrzenne/app/AktPlanowaniaPrzestrzennego/PL.ZIPPZP.11445/302302-POG/1POG>

**strefa planistyczna**

PL.ZIPPZP.11445\_302302-POG\_1POG-82SZ\_20251006T220000

**identyfier**

<https://www.gov.pl/zagospodarowanieprzestrzenne/app/StrefaPlanistyczna/PL.ZIPPZP.11445/302302-POG/1POG-82SZ/20251006T220000>

**przestrzen nazw**

PL.ZIPPZP.11445/302302-POG

**lokalny id**

1POG-82SZ

**wersja id**

20251006T220000

**poczatek wersji obiektu**

2025-10-06T22:00

**nazwa**

strefa wielofunkcyjna z zabudową zagrodową

**oznaczenie**

82SZ

**symbol**

SZ

**obowiazuje od**

2025-10-06

**obowiazuje do**

obecnie

**status**

w opracowaniu  
<https://inspire.ec.europa.eu/codelist/ProcessStepGeneralValue/elaboration>

**charakter ustalenia**

ogólnie wiążące  
<https://inspire.ec.europa.eu/codelist/RegulationNatureValue/generallyBinding>

**profil podstawowy**

teren zabudowy zagrodowej  
teren produkcji w gospodarstwach rolnych  
teren akwakultury i obsługi rybactwa  
teren komunikacji  
teren zieleni urządzonej  
teren ogrodów działkowych  
teren infrastruktury technicznej

**maksymalna nadziemna intensywnosc zabudowy**

0.7

**maksymalny udzial powierzchni zabudowy**

35%

**maksymalna wysokosc zabudowy**

9.0 m

**minimalny udzial powierzchni biologicznie czynnej**

30%

**geometria**

Nie można pobrać podglądu

podkładu mapowego. Usługa WMTS jest teraz niedostępna.



**plan**

<https://www.gov.pl/zagospodarowanieprzestrzenne/app/AktPlanowaniaPrzestrzennego/PL.ZIPPZP.11445/302302-POG/1POG>

**strefa planistyczna**

PL.ZIPPZP.11445\_302302-POG\_1POG-82SJ\_20251006T220000

**identyfier**

<https://www.gov.pl/zagospodarowanieprzestrzenne/app/StrefaPlanistyczna/PL.ZIPPZP.11445/302302-POG/1POG-82SJ/20251006T220000>

**przestrzen nazw**

PL.ZIPPZP.11445/302302-POG

**lokalny id**

1POG-82SJ

**wersja id**

20251006T220000

**początek wersji obiektu**

2025-10-06T22:00

**nazwa**

strefa wielofunkcyjna z zabudową mieszkaniową jednorodzinną

**oznaczenie**

82SJ

**symbol**

SJ

**obowiązuje od**

2025-10-06

**obowiązuje do**

obecnie

**status**

w opracowaniu  
<https://inspire.ec.europa.eu/codelist/ProcessStepGeneralValue/elaboration>

**charakter ustalenia**

ogólnie wiążące  
<https://inspire.ec.europa.eu/codelist/RegulationNatureValue/generallyBinding>

**profil podstawowy**

teren zabudowy mieszkaniowej jednorodzinnej  
teren usług  
teren komunikacji  
teren zieleni urządzonej  
teren ogrodów działkowych  
teren infrastruktury technicznej

**maksymalna nadziemna intensywność zabudowy**

0.5

**maksymalny udział powierzchni zabudowy**

25%

**maksymalna wysokość zabudowy**

9.0 m

**minimalny udział powierzchni biologicznie czynnej**

50%

**geometria**



**plan**

<https://www.gov.pl/zagospodarowanieprzestrzenne/app/AktPlanowaniaPrzestrzennego/PL.ZIPPZP.11445/302302-POG/1POG>

**strefa planistyczna**

PL.ZIPPZP.11445\_302302-POG\_1POG-83SZ\_20251006T220000

**identyfier**

<https://www.gov.pl/zagospodarowanieprzestrzenne/app/StrefaPlanistyczna/PL.ZIPPZP.11445/302302-POG/1POG-83SZ/20251006T220000>

**przestrzen nazw**

PL.ZIPPZP.11445/302302-POG

**lokalny id**

1POG-83SZ

**wersja id**

20251006T220000

**poczatek wersji obiektu**

2025-10-06T22:00

**nazwa**

strefa wielofunkcyjna z zabudową zagrodową

**oznaczenie**

83SZ

**symbol**

SZ

**obowiazuje od**

2025-10-06

**obowiazuje do**

obecnie

**status**

w opracowaniu  
<https://inspire.ec.europa.eu/codelist/ProcessStepGeneralValue/elaboration>

**charakter ustalenia**

ogólnie wiążące  
<https://inspire.ec.europa.eu/codelist/RegulationNatureValue/generallyBinding>

**profil podstawowy**

teren zabudowy zagrodowej  
teren produkcji w gospodarstwach rolnych  
teren akwakultury i obsługi rybactwa  
teren komunikacji  
teren zieleni urządzonej  
teren ogrodów działkowych  
teren infrastruktury technicznej

**maksymalna nadziemna intensywnosc zabudowy**

0.6

**maksymalny udzial powierzchni zabudowy**

30%

**maksymalna wysokosc zabudowy**

9.0 m

**minimalny udzial powierzchni biologicznie czynnej**

40%

**geometria**

Nie można pobrać podglądu



podkładu mapowego. Usługa WMTS jest teraz niedostępna.



**plan**

<https://www.gov.pl/zagospodarowanieprzestrzenne/app/AktPlanowaniaPrzestrzennego/PL.ZIPPZP.11445/302302-POG/1POG>

**strefa planistyczna**

PL.ZIPPZP.11445\_302302-POG\_1POG-83SJ\_20251006T220000

**identyfier**

<https://www.gov.pl/zagospodarowanieprzestrzenne/app/StrefaPlanistyczna/PL.ZIPPZP.11445/302302-POG/1POG-83SJ/20251006T220000>

**przestrzen nazw**

PL.ZIPPZP.11445/302302-POG

**lokalny id**

1POG-83SJ

**wersja id**

20251006T220000

**poczatek wersji obiektu**

2025-10-06T22:00

**nazwa**

strefa wielofunkcyjna z zabudową mieszkaniową jednorodzinną

**oznaczenie**

83SJ

**symbol**

SJ

**obowiazuje od**

2025-10-06

**obowiazuje do**

obecnie

**status**

w opracowaniu  
<https://inspire.ec.europa.eu/codelist/ProcessStepGeneralValue/elaboration>

**charakter ustalenia**

ogólnie wiążące  
<https://inspire.ec.europa.eu/codelist/RegulationNatureValue/generallyBinding>

**profil podstawowy**

teren zabudowy mieszkaniowej jednorodzinnej  
teren usług  
teren komunikacji  
teren zieleni urządzonej  
teren ogrodów działkowych  
teren infrastruktury technicznej

**maksymalna nadziemna intensywnosc zabudowy**

0.5

**maksymalny udzial powierzchni zabudowy**

25%

**maksymalna wysokosc zabudowy**

9.0 m

**minimalny udzial powierzchni biologicznie czynnej**

50%

**geometria**



**plan**

<https://www.gov.pl/zagospodarowanieprzestrzenne/app/AktPlanowaniaPrzestrzennego/PL.ZIPPZP.11445/302302-POG/1POG>

**strefa planistyczna**

PL.ZIPPZP.11445\_302302-POG\_1POG-84SZ\_20251006T220000

**identyfier**

<https://www.gov.pl/zagospodarowanieprzestrzenne/app/StrefaPlanistyczna/PL.ZIPPZP.11445/302302-POG/1POG-84SZ/20251006T220000>

**przestrzen nazw**

PL.ZIPPZP.11445/302302-POG

**lokalny id**

1POG-84SZ

**wersja id**

20251006T220000

**poczatek wersji obiektu**

2025-10-06T22:00

**nazwa**

strefa wielofunkcyjna z zabudową zagrodową

**oznaczenie**

84SZ

**symbol**

SZ

**obowiazuje od**

2025-10-06

**obowiazuje do**

obecnie

**status**

w opracowaniu  
<https://inspire.ec.europa.eu/codelist/ProcessStepGeneralValue/elaboration>

**charakter ustalenia**

ogólnie wiążące  
<https://inspire.ec.europa.eu/codelist/RegulationNatureValue/generallyBinding>

**profil podstawowy**

teren zabudowy zagrodowej  
 teren produkcji w gospodarstwach rolnych  
 teren akwakultury i obsługi rybactwa  
 teren komunikacji  
 teren zieleni urządzonej  
 teren ogrodów działkowych  
 teren infrastruktury technicznej

**maksymalna nadziemna intensywnosc zabudowy**

0.6

**maksymalny udzial powierzchni zabudowy**

30%

**maksymalna wysokosc zabudowy**

9.0 m

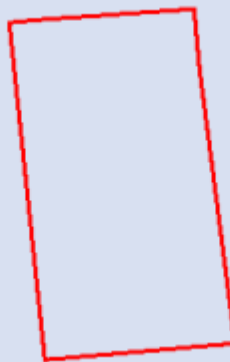
**minimalny udzial powierzchni biologicznie czynnej**

40%

**geometria**

Nie można pobrać podglądu

podkładu mapowego. Usługa WMTS jest teraz niedostępna.



**plan**

<https://www.gov.pl/zagospodarowanieprzestrzenne/app/AktPlanowaniaPrzestrzennego/PL.ZIPPZP.11445/302302-POG/1POG>

**strefa planistyczna**

PL.ZIPPZP.11445\_302302-POG\_1POG-84SJ\_20251006T220000

**identyfier**

<https://www.gov.pl/zagospodarowanieprzestrzenne/app/StrefaPlanistyczna/PL.ZIPPZP.11445/302302-POG/1POG-84SJ/20251006T220000>

**przestrzen nazw**

PL.ZIPPZP.11445/302302-POG

**lokalny id**

1POG-84SJ

**wersja id**

20251006T220000

**początek wersji obiektu**

2025-10-06T22:00

**nazwa**

strefa wielofunkcyjna z zabudową mieszkaniową jednorodzinną

**oznaczenie**

84SJ

**symbol**

SJ

**obowiązuje od**

2025-10-06

**obowiązuje do**

obecnie

**status**

w opracowaniu  
<https://inspire.ec.europa.eu/codelist/ProcessStepGeneralValue/elaboration>

**charakter ustalenia**

ogólnie wiążące  
<https://inspire.ec.europa.eu/codelist/RegulationNatureValue/generallyBinding>

**profil podstawowy**

teren zabudowy mieszkaniowej jednorodzinnej  
teren usług  
teren komunikacji  
teren zieleni urządzonej  
teren ogrodów działkowych  
teren infrastruktury technicznej

**maksymalna nadziemna intensywność zabudowy**

0.6

**maksymalny udział powierzchni zabudowy**

30%

**maksymalna wysokość zabudowy**

9.0 m

**minimalny udział powierzchni biologicznie czynnej**

40%

**geometria**



**plan**

<https://www.gov.pl/zagospodarowanieprzestrzenne/app/AktPlanowaniaPrzestrzennego/PL.ZIPPZP.11445/302302-POG/1POG>

**strefa planistyczna**

PL.ZIPPZP.11445\_302302-POG\_1POG-85SZ\_20251006T220000

**identyfier**

<https://www.gov.pl/zagospodarowanieprzestrzenne/app/StrefaPlanistyczna/PL.ZIPPZP.11445/302302-POG/1POG-85SZ/20251006T220000>

**przestrzen nazw**

PL.ZIPPZP.11445/302302-POG

**lokalny id**

1POG-85SZ

**wersja id**

20251006T220000

**poczatek wersji obiektu**

2025-10-06T22:00

**nazwa**

strefa wielofunkcyjna z zabudową zagrodową

**oznaczenie**

85SZ

**symbol**

SZ

**obowiazuje od**

2025-10-06

**obowiazuje do**

obecnie

**status**

w opracowaniu  
<https://inspire.ec.europa.eu/codelist/ProcessStepGeneralValue/elaboration>

**charakter ustalenia**

ogólnie wiążące  
<https://inspire.ec.europa.eu/codelist/RegulationNatureValue/generallyBinding>

**profil podstawowy**

teren zabudowy zagrodowej  
teren produkcji w gospodarstwach rolnych  
teren akwakultury i obsługi rybactwa  
teren komunikacji  
teren zieleni urządzonej  
teren ogrodów działkowych  
teren infrastruktury technicznej

**maksymalna nadziemna intensywnosc zabudowy**

0.6

**maksymalny udzial powierzchni zabudowy**

30%

**maksymalna wysokosc zabudowy**

9.0 m

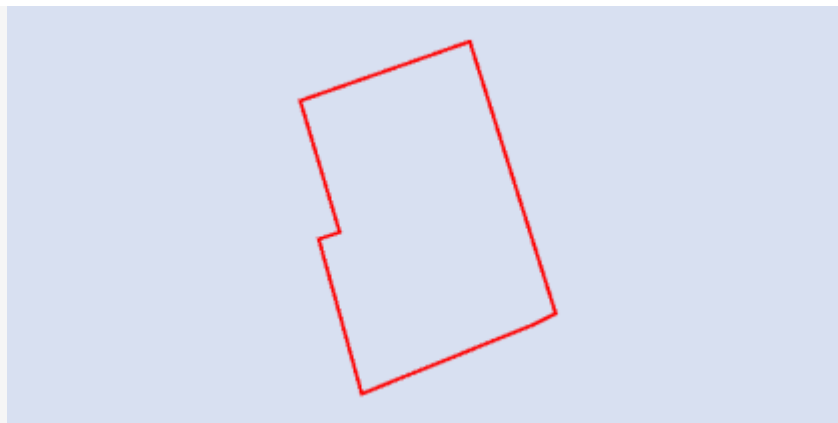
**minimalny udzial powierzchni biologicznie czynnej**

40%

**geometria**

Nie można pobrać podglądu

podkładu mapowego. Usługa WMTS jest teraz niedostępna.



**plan**

<https://www.gov.pl/zagospodarowanieprzestrzenne/app/AktPlanowaniaPrzestrzennego/PL.ZIPPZP.11445/302302-POG/1POG>

**strefa planistyczna**

PL.ZIPPZP.11445\_302302-POG\_1POG-85SJ\_20251006T220000

**identyfier**

<https://www.gov.pl/zagospodarowanieprzestrzenne/app/StrefaPlanistyczna/PL.ZIPPZP.11445/302302-POG/1POG-85SJ/20251006T220000>

**przestrzen nazw**

PL.ZIPPZP.11445/302302-POG

**lokalny id**

1POG-85SJ

**wersja id**

20251006T220000

**początek wersji obiektu**

2025-10-06T22:00

**nazwa**

strefa wielofunkcyjna z zabudową mieszkaniową jednorodzinną

**oznaczenie**

85SJ

**symbol**

SJ

**obowiązuje od**

2025-10-06

**obowiązuje do**

obecnie

**status**

w opracowaniu  
<https://inspire.ec.europa.eu/codelist/ProcessStepGeneralValue/elaboration>

**charakter ustalenia**

ogólnie wiążące  
<https://inspire.ec.europa.eu/codelist/RegulationNatureValue/generallyBinding>

**profil podstawowy**

teren zabudowy mieszkaniowej jednorodzinnej  
teren usług  
teren komunikacji  
teren zieleni urządzonej  
teren ogrodów działkowych  
teren infrastruktury technicznej

**maksymalna nadziemna intensywność zabudowy**

0.5

**maksymalny udział powierzchni zabudowy**

25%

**maksymalna wysokość zabudowy**

9.0 m

**minimalny udział powierzchni biologicznie czynnej**

50%

**geometria**



**plan**

<https://www.gov.pl/zagospodarowanieprzestrzenne/app/AktPlanowaniaPrzestrzennego/PL.ZIPPZP.11445/302302-POG/1POG>

**strefa planistyczna**

PL.ZIPPZP.11445\_302302-POG\_1POG-86SZ\_20251006T220000

**identyfier**

<https://www.gov.pl/zagospodarowanieprzestrzenne/app/StrefaPlanistyczna/PL.ZIPPZP.11445/302302-POG/1POG-86SZ/20251006T220000>

**przestrzen nazw**

PL.ZIPPZP.11445/302302-POG

**lokalny id**

1POG-86SZ

**wersja id**

20251006T220000

**poczatek wersji obiektu**

2025-10-06T22:00

**nazwa**

strefa wielofunkcyjna z zabudową zagrodową

**oznaczenie**

86SZ

**symbol**

SZ

**obowiazuje od**

2025-10-06

**obowiazuje do**

obecnie

**status**

w opracowaniu  
<https://inspire.ec.europa.eu/codelist/ProcessStepGeneralValue/elaboration>

**charakter ustalenia**

ogólnie wiążące  
<https://inspire.ec.europa.eu/codelist/RegulationNatureValue/generallyBinding>

**profil podstawowy**

teren zabudowy zagrodowej  
teren produkcji w gospodarstwach rolnych  
teren akwakultury i obsługi rybactwa  
teren komunikacji  
teren zieleni urządzonej  
teren ogrodów działkowych  
teren infrastruktury technicznej

**maksymalna nadziemna intensywnosc zabudowy**

0.6

**maksymalny udzial powierzchni zabudowy**

30%

**maksymalna wysokosc zabudowy**

9.0 m

**minimalny udzial powierzchni biologicznie czynnej**

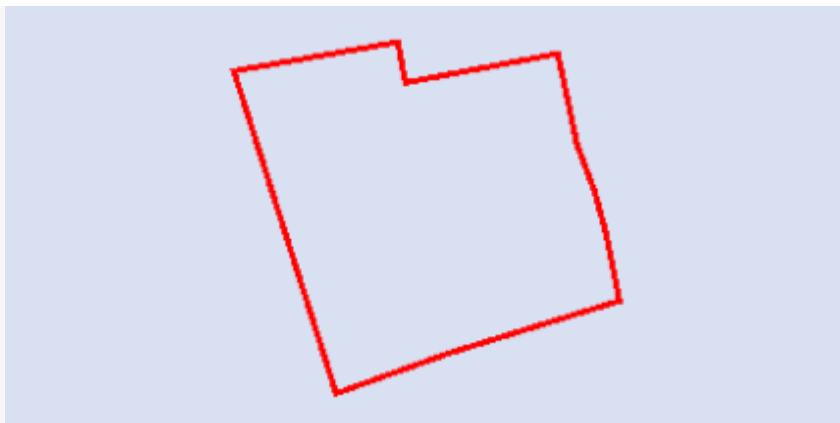
40%

**geometria**

Nie można pobrać podglądu



podkładu mapowego. Usługa WMTS jest teraz niedostępna.



**plan**

<https://www.gov.pl/zagospodarowanieprzestrzenne/app/AktPlanowaniaPrzestrzennego/PL.ZIPPZP.11445/302302-POG/1POG>

**strefa planistyczna**

PL.ZIPPZP.11445\_302302-POG\_1POG-86SJ\_20251006T220000

**identyfier**

<https://www.gov.pl/zagospodarowanieprzestrzenne/app/StrefaPlanistyczna/PL.ZIPPZP.11445/302302-POG/1POG-86SJ/20251006T220000>

**przestrzen nazw**

PL.ZIPPZP.11445/302302-POG

**lokalny id**

1POG-86SJ

**wersja id**

20251006T220000

**początek wersji obiektu**

2025-10-06T22:00

**nazwa**

strefa wielofunkcyjna z zabudową mieszkaniową jednorodzinną

**oznaczenie**

86SJ

**symbol**

SJ

**obowiązuje od**

2025-10-06

**obowiązuje do**

obecnie

**status**

w opracowaniu  
<https://inspire.ec.europa.eu/codelist/ProcessStepGeneralValue/elaboration>

**charakter ustalenia**

ogólnie wiążące  
<https://inspire.ec.europa.eu/codelist/RegulationNatureValue/generallyBinding>

**profil podstawowy**

teren zabudowy mieszkaniowej jednorodzinnej  
teren usług  
teren komunikacji  
teren zieleni urządzonej  
teren ogrodów działkowych  
teren infrastruktury technicznej

**maksymalna nadziemna intensywność zabudowy**

0.5

**maksymalny udział powierzchni zabudowy**

25%

**maksymalna wysokość zabudowy**

9.0 m

**minimalny udział powierzchni biologicznie czynnej**

50%

**geometria**



**plan**

<https://www.gov.pl/zagospodarowanieprzestrzenne/app/AktPlanowaniaPrzestrzennego/PL.ZIPPZP.11445/302302-POG/1POG>

**strefa planistyczna**

PL.ZIPPZP.11445\_302302-POG\_1POG-87SZ\_20251006T220000

**identyfier**

<https://www.gov.pl/zagospodarowanieprzestrzenne/app/StrefaPlanistyczna/PL.ZIPPZP.11445/302302-POG/1POG-87SZ/20251006T220000>

**przestrzen nazw**

PL.ZIPPZP.11445/302302-POG

**lokalny id**

1POG-87SZ

**wersja id**

20251006T220000

**poczatek wersji obiektu**

2025-10-06T22:00

**nazwa**

strefa wielofunkcyjna z zabudową zagrodową

**oznaczenie**

87SZ

**symbol**

SZ

**obowiazuje od**

2025-10-06

**obowiazuje do**

obecnie

**status**

w opracowaniu  
<https://inspire.ec.europa.eu/codelist/ProcessStepGeneralValue/elaboration>

**charakter ustalenia**

ogólnie wiążące  
<https://inspire.ec.europa.eu/codelist/RegulationNatureValue/generallyBinding>

**profil podstawowy**

teren zabudowy zagrodowej  
teren produkcji w gospodarstwach rolnych  
teren akwakultury i obsługi rybactwa  
teren komunikacji  
teren zieleni urządzonej  
teren ogrodów działkowych  
teren infrastruktury technicznej

**maksymalna nadziemna intensywnosc zabudowy**

0.6

**maksymalny udzial powierzchni zabudowy**

30%

**maksymalna wysokosc zabudowy**

9.0 m


**minimalny udzial powierzchni biologicznie czynnej**

30%

**geometria**

Nie można pobrać podglądu

podkładu mapowego. Usługa WMTS jest teraz niedostępna.



**plan**

<https://www.gov.pl/zagospodarowanieprzestrzenne/app/AktPlanowaniaPrzestrzennego/PL.ZIPPZP.11445/302302-POG/1POG>

**strefa planistyczna**

PL.ZIPPZP.11445\_302302-POG\_1POG-87SJ\_20251006T220000

**identyfier**

<https://www.gov.pl/zagospodarowanieprzestrzenne/app/StrefaPlanistyczna/PL.ZIPPZP.11445/302302-POG/1POG-87SJ/20251006T220000>

**przestrzen nazw**

PL.ZIPPZP.11445/302302-POG

**lokalny id**

1POG-87SJ

**wersja id**

20251006T220000

**początek wersji obiektu**

2025-10-06T22:00

**nazwa**

strefa wielofunkcyjna z zabudową mieszkaniową jednorodzinną

**oznaczenie**

87SJ

**symbol**

SJ

**obowiązuje od**

2025-10-06

**obowiązuje do**

obecnie

**status**

w opracowaniu  
<https://inspire.ec.europa.eu/codelist/ProcessStepGeneralValue/elaboration>

**charakter ustalenia**

ogólnie wiążące  
<https://inspire.ec.europa.eu/codelist/RegulationNatureValue/generallyBinding>

**profil podstawowy**

teren zabudowy mieszkaniowej jednorodzinnej  
teren usług  
teren komunikacji  
teren zieleni urządzonej  
teren ogrodów działkowych  
teren infrastruktury technicznej

**maksymalna nadziemna intensywność zabudowy**

0.5

**maksymalny udział powierzchni zabudowy**

25%

**maksymalna wysokość zabudowy**

9.0 m

**minimalny udział powierzchni biologicznie czynnej**

50%

**geometria**



**plan**

<https://www.gov.pl/zagospodarowanieprzestrzenne/app/AktPlanowaniaPrzestrzennego/PL.ZIPPZP.11445/302302-POG/1POG>

**strefa planistyczna**

PL.ZIPPZP.11445\_302302-POG\_1POG-88SZ\_20251006T220000

**identyfier**

<https://www.gov.pl/zagospodarowanieprzestrzenne/app/StrefaPlanistyczna/PL.ZIPPZP.11445/302302-POG/1POG-88SZ/20251006T220000>

**przestrzen nazw**

PL.ZIPPZP.11445/302302-POG

**lokalny id**

1POG-88SZ

**wersja id**

20251006T220000

**poczatek wersji obiektu**

2025-10-06T22:00

**nazwa**

strefa wielofunkcyjna z zabudową zagrodową

**oznaczenie**

88SZ

**symbol**

SZ

**obowiazuje od**

2025-10-06

**obowiazuje do**

obecnie

**status**

w opracowaniu  
<https://inspire.ec.europa.eu/codelist/ProcessStepGeneralValue/elaboration>

**charakter ustalenia**

ogólnie wiążące  
<https://inspire.ec.europa.eu/codelist/RegulationNatureValue/generallyBinding>

**profil podstawowy**

teren zabudowy zagrodowej  
teren produkcji w gospodarstwach rolnych  
teren akwakultury i obsługi rybactwa  
teren komunikacji  
teren zieleni urządzonej  
teren ogrodów działkowych  
teren infrastruktury technicznej

**maksymalna nadziemna intensywnosc zabudowy**

0.9

**maksymalny udzial powierzchni zabudowy**

45%

**maksymalna wysokosc zabudowy**

9.0 m


**minimalny udzial powierzchni biologicznie czynnej**

30%

**geometria**

Nie można pobrać podglądu

podkładu mapowego. Usługa WMTS jest teraz niedostępna.



**plan**

<https://www.gov.pl/zagospodarowanieprzestrzenne/app/AktPlanowaniaPrzestrzennego/PL.ZIPPZP.11445/302302-POG/1POG>

**strefa planistyczna**

PL.ZIPPZP.11445\_302302-POG\_1POG-88SJ\_20251006T220000

**identyfier**

<https://www.gov.pl/zagospodarowanieprzestrzenne/app/StrefaPlanistyczna/PL.ZIPPZP.11445/302302-POG/1POG-88SJ/20251006T220000>

**przestrzen nazw**

PL.ZIPPZP.11445/302302-POG

**lokalny id**

1POG-88SJ

**wersja id**

20251006T220000

**początek wersji obiektu**

2025-10-06T22:00

**nazwa**

strefa wielofunkcyjna z zabudową mieszkaniową jednorodzinną

**oznaczenie**

88SJ

**symbol**

SJ

**obowiązuje od**

2025-10-06

**obowiązuje do**

obecnie

**status**

w opracowaniu  
<https://inspire.ec.europa.eu/codelist/ProcessStepGeneralValue/elaboration>

**charakter ustalenia**

ogólnie wiążące  
<https://inspire.ec.europa.eu/codelist/RegulationNatureValue/generallyBinding>

**profil podstawowy**

teren zabudowy mieszkaniowej jednorodzinnej  
teren usług  
teren komunikacji  
teren zieleni urządzonej  
teren ogrodów działkowych  
teren infrastruktury technicznej

**maksymalna nadziemna intensywność zabudowy**

0.5

**maksymalny udział powierzchni zabudowy**

25%

**maksymalna wysokość zabudowy**

9.0 m

**minimalny udział powierzchni biologicznie czynnej**

50%

**geometria**

Nie można pobrać podglądu podkładu mapowego. Usługa WMTS

jest teraz niedostępna.



**plan**

<https://www.gov.pl/zagospodarowanieprzestrzenne/app/AktPlanowaniaPrzestrzennego/PL.ZIPPZP.11445/302302-POG/1POG>

**strefa planistyczna**

PL.ZIPPZP.11445\_302302-POG\_1POG-89SZ\_20251006T220000

**identyfier**

<https://www.gov.pl/zagospodarowanieprzestrzenne/app/StrefaPlanistyczna/PL.ZIPPZP.11445/302302-POG/1POG-89SZ/20251006T220000>

**przestrzen nazw**

PL.ZIPPZP.11445/302302-POG

**lokalny id**

1POG-89SZ

**wersja id**

20251006T220000

**poczatek wersji obiektu**

2025-10-06T22:00

**nazwa**

strefa wielofunkcyjna z zabudową zagrodową

**oznaczenie**

89SZ

**symbol**

SZ

**obowiazuje od**

2025-10-06

**obowiazuje do**

obecnie

**status**

w opracowaniu  
<https://inspire.ec.europa.eu/codelist/ProcessStepGeneralValue/elaboration>

**charakter ustalenia**

ogólnie wiążące  
<https://inspire.ec.europa.eu/codelist/RegulationNatureValue/generallyBinding>

**profil podstawowy**

teren zabudowy zagrodowej  
teren produkcji w gospodarstwach rolnych  
teren akwakultury i obsługi rybactwa  
teren komunikacji  
teren zieleni urządzonej  
teren ogrodów działkowych  
teren infrastruktury technicznej

**maksymalna nadziemna intensywnosc zabudowy**

0.6

**maksymalny udzial powierzchni zabudowy**

30%

**maksymalna wysokosc zabudowy**

9.0 m

**minimalny udzial powierzchni biologicznie czynnej**

40%

**geometria**





**plan**

<https://www.gov.pl/zagospodarowanieprzestrzenne/app/AktPlanowaniaPrzestrzennego/PL.ZIPPZP.11445/302302-POG/1POG>

**strefa planistyczna**

PL.ZIPPZP.11445\_302302-POG\_1POG-89SJ\_20251006T220000

**identyfier**

<https://www.gov.pl/zagospodarowanieprzestrzenne/app/StrefaPlanistyczna/PL.ZIPPZP.11445/302302-POG/1POG-89SJ/20251006T220000>

**przestrzen nazw**

PL.ZIPPZP.11445/302302-POG

**lokalny id**

1POG-89SJ

**wersja id**

20251006T220000

**początek wersji obiektu**

2025-10-06T22:00

**nazwa**

strefa wielofunkcyjna z zabudową mieszkaniową jednorodzinną

**oznaczenie**

89SJ

**symbol**

SJ

**obowiązuje od**

2025-10-06

**obowiązuje do**

obecnie

**status**

w opracowaniu  
<https://inspire.ec.europa.eu/codelist/ProcessStepGeneralValue/elaboration>

**charakter ustalenia**

ogólnie wiążące  
<https://inspire.ec.europa.eu/codelist/RegulationNatureValue/generallyBinding>

**profil podstawowy**

teren zabudowy mieszkaniowej jednorodzinnej  
 teren usług  
 teren komunikacji  
 teren zieleni urządzonej  
 teren ogrodów działkowych  
 teren infrastruktury technicznej

**maksymalna nadziemna intensywność zabudowy**

0.5

**maksymalny udział powierzchni zabudowy**

25%

**maksymalna wysokość zabudowy**

9.0 m

**minimalny udział powierzchni biologicznie czynnej**

50%

**geometria**



**plan**

<https://www.gov.pl/zagospodarowanieprzestrzenne/app/AktPlanowaniaPrzestrzennego/PL.ZIPPZP.11445/302302-POG/1POG>

**strefa planistyczna**

PL.ZIPPZP.11445\_302302-POG\_1POG-90SZ\_20251006T220000

**identyfier**

<https://www.gov.pl/zagospodarowanieprzestrzenne/app/StrefaPlanistyczna/PL.ZIPPZP.11445/302302-POG/1POG-90SZ/20251006T220000>

**przestrzen nazw**

PL.ZIPPZP.11445/302302-POG

**lokalny id**

1POG-90SZ

**wersja id**

20251006T220000

**poczatek wersji obiektu**

2025-10-06T22:00

**nazwa**

strefa wielofunkcyjna z zabudową zagrodową

**oznaczenie**

90SZ

**symbol**

SZ

**obowiazuje od**

2025-10-06

**obowiazuje do**

obecnie

**status**

w opracowaniu  
<https://inspire.ec.europa.eu/codelist/ProcessStepGeneralValue/elaboration>

**charakter ustalenia**

ogólnie wiążące  
<https://inspire.ec.europa.eu/codelist/RegulationNatureValue/generallyBinding>

**profil podstawowy**

teren zabudowy zagrodowej  
teren produkcji w gospodarstwach rolnych  
teren akwakultury i obsługi rybactwa  
teren komunikacji  
teren zieleni urządzonej  
teren ogrodów działkowych  
teren infrastruktury technicznej

**maksymalna nadziemna intensywnosc zabudowy**

0.6

**maksymalny udzial powierzchni zabudowy**

30%

**maksymalna wysokosc zabudowy**

9.0 m

**minimalny udzial powierzchni biologicznie czynnej**

40%

**geometria**



**plan**

<https://www.gov.pl/zagospodarowanieprzestrzenne/app/AktPlanowaniaPrzestrzennego/PL.ZIPPZP.11445/302302-POG/1POG>

**strefa planistyczna**

PL.ZIPPZP.11445\_302302-POG\_1POG-90SJ\_20251006T220000

**identyfier**

<https://www.gov.pl/zagospodarowanieprzestrzenne/app/StrefaPlanistyczna/PL.ZIPPZP.11445/302302-POG/1POG-90SJ/20251006T220000>

**przestrzen nazw**

PL.ZIPPZP.11445/302302-POG

**lokalny id**

1POG-90SJ

**wersja id**

20251006T220000

**początek wersji obiektu**

2025-10-06T22:00

**nazwa**

strefa wielofunkcyjna z zabudową mieszkaniową jednorodzinną

**oznaczenie**

90SJ

**symbol**

SJ

**obowiązuje od**

2025-10-06

**obowiązuje do**

obecnie

**status**

w opracowaniu  
<https://inspire.ec.europa.eu/codelist/ProcessStepGeneralValue/elaboration>

**charakter ustalenia**

ogólnie wiążące  
<https://inspire.ec.europa.eu/codelist/RegulationNatureValue/generallyBinding>

**profil podstawowy**

teren zabudowy mieszkaniowej jednorodzinnej  
 teren usług  
 teren komunikacji  
 teren zieleni urządzonej  
 teren ogrodów działkowych  
 teren infrastruktury technicznej

**maksymalna nadziemna intensywność zabudowy**

0.5

**maksymalny udział powierzchni zabudowy**

25%

**maksymalna wysokość zabudowy**

9.0 m

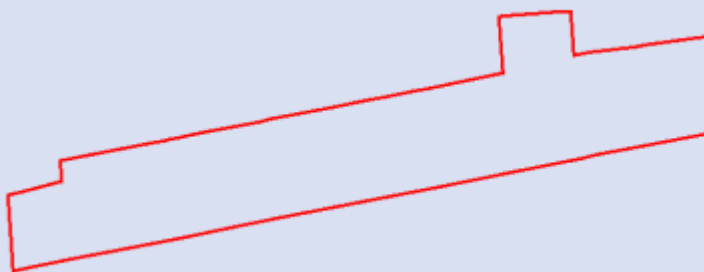
**minimalny udział powierzchni biologicznie czynnej**

50%

**geometria**

Nie można pobrać podglądu podkładu mapowego. Usługa WMTS

jest teraz niedostępna.



**plan**

<https://www.gov.pl/zagospodarowanieprzestrzenne/app/AktPlanowaniaPrzestrzennego/PL.ZIPPZP.11445/302302-POG/1POG>

**strefa planistyczna**

PL.ZIPPZP.11445\_302302-POG\_1POG-91SZ\_20251006T220000

**identyfier**

<https://www.gov.pl/zagospodarowanieprzestrzenne/app/StrefaPlanistyczna/PL.ZIPPZP.11445/302302-POG/1POG-91SZ/20251006T220000>

**przestrzen nazw**

PL.ZIPPZP.11445/302302-POG

**lokalny id**

1POG-91SZ

**wersja id**

20251006T220000

**poczatek wersji obiektu**

2025-10-06T22:00

**nazwa**

strefa wielofunkcyjna z zabudową zagrodową

**oznaczenie**

91SZ

**symbol**

SZ

**obowiazuje od**

2025-10-06

**obowiazuje do**

obecnie

**status**

w opracowaniu  
<https://inspire.ec.europa.eu/codelist/ProcessStepGeneralValue/elaboration>

**charakter ustalenia**

ogólnie wiążące  
<https://inspire.ec.europa.eu/codelist/RegulationNatureValue/generallyBinding>

**profil podstawowy**

teren zabudowy zagrodowej  
teren produkcji w gospodarstwach rolnych  
teren akwakultury i obsługi rybactwa  
teren komunikacji  
teren zieleni urządzonej  
teren ogrodów działkowych  
teren infrastruktury technicznej

**maksymalna nadziemna intensywnosc zabudowy**

0.7

**maksymalny udzial powierzchni zabudowy**

35%


**maksymalna wysokosc zabudowy**

9.0 m

**minimalny udzial powierzchni biologicznie czynnej**

30%

**geometria**



**plan**

<https://www.gov.pl/zagospodarowanieprzestrzenne/app/AktPlanowaniaPrzestrzennego/PL.ZIPPZP.11445/302302-POG/1POG>

**strefa planistyczna**

PL.ZIPPZP.11445\_302302-POG\_1POG-91SJ\_20251006T220000

**identyfier**

<https://www.gov.pl/zagospodarowanieprzestrzenne/app/StrefaPlanistyczna/PL.ZIPPZP.11445/302302-POG/1POG-91SJ/20251006T220000>

**przestrzen nazw**

PL.ZIPPZP.11445/302302-POG

**lokalny id**

1POG-91SJ

**wersja id**

20251006T220000

**początek wersji obiektu**

2025-10-06T22:00

**nazwa**

strefa wielofunkcyjna z zabudową mieszkaniową jednorodzinną

**oznaczenie**

91SJ

**symbol**

SJ

**obowiązuje od**

2025-10-06

**obowiązuje do**

obecnie

**status**

w opracowaniu  
<https://inspire.ec.europa.eu/codelist/ProcessStepGeneralValue/elaboration>

**charakter ustalenia**

ogólnie wiążące  
<https://inspire.ec.europa.eu/codelist/RegulationNatureValue/generallyBinding>

**profil podstawowy**

teren zabudowy mieszkaniowej jednorodzinnej  
teren usług  
teren komunikacji  
teren zieleni urządzonej  
teren ogrodów działkowych  
teren infrastruktury technicznej

**maksymalna nadziemna intensywność zabudowy**

0.5

**maksymalny udział powierzchni zabudowy**

25%

**maksymalna wysokość zabudowy**

9.0 m

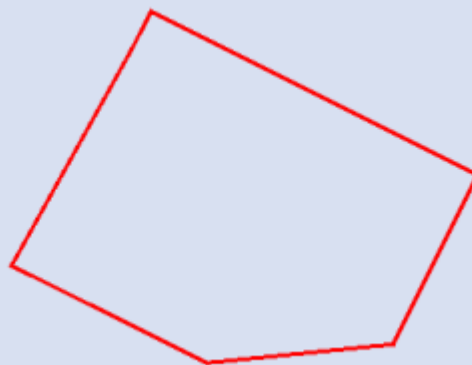
**minimalny udział powierzchni biologicznie czynnej**

50%

**geometria**

Nie można pobrać podglądu podkładu mapowego. Usługa WMTS

jest teraz niedostępna.



**plan**

<https://www.gov.pl/zagospodarowanieprzestrzenne/app/AktPlanowaniaPrzestrzennego/PL.ZIPPZP.11445/302302-POG/1POG>

**strefa planistyczna**

PL.ZIPPZP.11445\_302302-POG\_1POG-92SZ\_20251006T220000

**identyfier**

<https://www.gov.pl/zagospodarowanieprzestrzenne/app/StrefaPlanistyczna/PL.ZIPPZP.11445/302302-POG/1POG-92SZ/20251006T220000>

**przestrzen nazw**

PL.ZIPPZP.11445/302302-POG

**lokalny id**

1POG-92SZ

**wersja id**

20251006T220000

**poczatek wersji obiektu**

2025-10-06T22:00

**nazwa**

strefa wielofunkcyjna z zabudową zagrodową

**oznaczenie**

92SZ

**symbol**

SZ

**obowiazuje od**

2025-10-06

**obowiazuje do**

obecnie

**status**

w opracowaniu  
<https://inspire.ec.europa.eu/codelist/ProcessStepGeneralValue/elaboration>

**charakter ustalenia**

ogólnie wiążące  
<https://inspire.ec.europa.eu/codelist/RegulationNatureValue/generallyBinding>

**profil podstawowy**

teren zabudowy zagrodowej  
teren produkcji w gospodarstwach rolnych  
teren akwakultury i obsługi rybactwa  
teren komunikacji  
teren zieleni urządzonej  
teren ogrodów działkowych  
teren infrastruktury technicznej

**maksymalna nadziemna intensywnosc zabudowy**

0.6

**maksymalny udzial powierzchni zabudowy**

30%

**maksymalna wysokosc zabudowy**

9.0 m

**minimalny udzial powierzchni biologicznie czynnej**

30%

**geometria**

Nie można pobrać podglądu



podkładu mapowego. Usługa WMTS jest teraz niedostępna.



**plan**

<https://www.gov.pl/zagospodarowanieprzestrzenne/app/AktPlanowaniaPrzestrzennego/PL.ZIPPZP.11445/302302-POG/1POG>

**strefa planistyczna**

PL.ZIPPZP.11445\_302302-POG\_1POG-92SJ\_20251006T220000

**identyfier**

<https://www.gov.pl/zagospodarowanieprzestrzenne/app/StrefaPlanistyczna/PL.ZIPPZP.11445/302302-POG/1POG-92SJ/20251006T220000>

**przestrzen nazw**

PL.ZIPPZP.11445/302302-POG

**lokalny id**

1POG-92SJ

**wersja id**

20251006T220000

**początek wersji obiektu**

2025-10-06T22:00

**nazwa**

strefa wielofunkcyjna z zabudową mieszkaniową jednorodzinną

**oznaczenie**

92SJ

**symbol**

SJ

**obowiązuje od**

2025-10-06

**obowiązuje do**

obecnie

**status**

w opracowaniu  
<https://inspire.ec.europa.eu/codelist/ProcessStepGeneralValue/elaboration>

**charakter ustalenia**

ogólnie wiążące  
<https://inspire.ec.europa.eu/codelist/RegulationNatureValue/generallyBinding>

**profil podstawowy**

teren zabudowy mieszkaniowej jednorodzinnej  
teren usług  
teren komunikacji  
teren zieleni urządzonej  
teren ogrodów działkowych  
teren infrastruktury technicznej

**maksymalna nadziemna intensywność zabudowy**

0.5

**maksymalny udział powierzchni zabudowy**

25%

**maksymalna wysokość zabudowy**

9.0 m

**minimalny udział powierzchni biologicznie czynnej**

50%

**geometria**



**plan**

<https://www.gov.pl/zagospodarowanieprzestrzenne/app/AktPlanowaniaPrzestrzennego/PL.ZIPPZP.11445/302302-POG/1POG>

**strefa planistyczna**

PL.ZIPPZP.11445\_302302-POG\_1POG-93SZ\_20251006T220000

**identyfier**

<https://www.gov.pl/zagospodarowanieprzestrzenne/app/StrefaPlanistyczna/PL.ZIPPZP.11445/302302-POG/1POG-93SZ/20251006T220000>

**przestrzen nazw**

PL.ZIPPZP.11445/302302-POG

**lokalny id**

1POG-93SZ

**wersja id**

20251006T220000

**poczatek wersji obiektu**

2025-10-06T22:00

**nazwa**

strefa wielofunkcyjna z zabudową zagrodową

**oznaczenie**

93SZ

**symbol**

SZ

**obowiazuje od**

2025-10-06

**obowiazuje do**

obecnie

**status**

w opracowaniu  
<https://inspire.ec.europa.eu/codelist/ProcessStepGeneralValue/elaboration>

**charakter ustalenia**

ogólnie wiążące  
<https://inspire.ec.europa.eu/codelist/RegulationNatureValue/generallyBinding>

**profil podstawowy**

teren zabudowy zagrodowej  
teren produkcji w gospodarstwach rolnych  
teren akwakultury i obsługi rybactwa  
teren komunikacji  
teren zieleni urządzonej  
teren ogrodów działkowych  
teren infrastruktury technicznej

**maksymalna nadziemna intensywnosc zabudowy**

0.6

**maksymalny udzial powierzchni zabudowy**

30%

**maksymalna wysokosc zabudowy**

9.0 m

**minimalny udzial powierzchni biologicznie czynnej**

30%

**geometria**



**plan**

<https://www.gov.pl/zagospodarowanieprzestrzenne/app/AktPlanowaniaPrzestrzennego/PL.ZIPPZP.11445/302302-POG/1POG>

**strefa planistyczna**

PL.ZIPPZP.11445\_302302-POG\_1POG-93SJ\_20251006T220000

**identyfier**

<https://www.gov.pl/zagospodarowanieprzestrzenne/app/StrefaPlanistyczna/PL.ZIPPZP.11445/302302-POG/1POG-93SJ/20251006T220000>

**przestrzen nazw**

PL.ZIPPZP.11445/302302-POG

**lokalny id**

1POG-93SJ

**wersja id**

20251006T220000

**początek wersji obiektu**

2025-10-06T22:00

**nazwa**

strefa wielofunkcyjna z zabudową mieszkaniową jednorodzinną

**oznaczenie**

93SJ

**symbol**

SJ

**obowiązuje od**

2025-10-06

**obowiązuje do**

obecnie

**status**

w opracowaniu  
<https://inspire.ec.europa.eu/codelist/ProcessStepGeneralValue/elaboration>

**charakter ustalenia**

ogólnie wiążące  
<https://inspire.ec.europa.eu/codelist/RegulationNatureValue/generallyBinding>

**profil podstawowy**

teren zabudowy mieszkaniowej jednorodzinnej  
 teren usług  
 teren komunikacji  
 teren zieleni urządzonej  
 teren ogrodów działkowych  
 teren infrastruktury technicznej

**maksymalna nadziemna intensywność zabudowy**

0.6

**maksymalny udział powierzchni zabudowy**

30%

**maksymalna wysokość zabudowy**

9.0 m

**minimalny udział powierzchni biologicznie czynnej**

30%

**geometria**



**plan**

<https://www.gov.pl/zagospodarowanieprzestrzenne/app/AktPlanowaniaPrzestrzennego/PL.ZIPPZP.11445/302302-POG/1POG>

**strefa planistyczna**

PL.ZIPPZP.11445\_302302-POG\_1POG-94SZ\_20251006T220000

**identyfier**

<https://www.gov.pl/zagospodarowanieprzestrzenne/app/StrefaPlanistyczna/PL.ZIPPZP.11445/302302-POG/1POG-94SZ/20251006T220000>

**przestrzen nazw**

PL.ZIPPZP.11445/302302-POG

**lokalny id**

1POG-94SZ

**wersja id**

20251006T220000

**poczatek wersji obiektu**

2025-10-06T22:00

**nazwa**

strefa wielofunkcyjna z zabudową zagrodową

**oznaczenie**

94SZ

**symbol**

SZ

**obowiazuje od**

2025-10-06

**obowiazuje do**

obecnie

**status**

w opracowaniu  
<https://inspire.ec.europa.eu/codelist/ProcessStepGeneralValue/elaboration>

**charakter ustalenia**

ogólnie wiążące  
<https://inspire.ec.europa.eu/codelist/RegulationNatureValue/generallyBinding>

**profil podstawowy**

teren zabudowy zagrodowej  
teren produkcji w gospodarstwach rolnych  
teren akwakultury i obsługi rybactwa  
teren komunikacji  
teren zieleni urządzonej  
teren ogrodów działkowych  
teren infrastruktury technicznej

**maksymalna nadziemna intensywnosc zabudowy**

0.6

**maksymalny udzial powierzchni zabudowy**

30%

**maksymalna wysokosc zabudowy**

9.0 m

**minimalny udzial powierzchni biologicznie czynnej**

30%

**geometria**

Nie można pobrać podglądu

podkładu mapowego. Usługa WMTS jest teraz niedostępna.



**plan**

<https://www.gov.pl/zagospodarowanieprzestrzenne/app/AktPlanowaniaPrzestrzennego/PL.ZIPPZP.11445/302302-POG/1POG>

**strefa planistyczna**

PL.ZIPPZP.11445\_302302-POG\_1POG-94SJ\_20251006T220000

**identyfier**

<https://www.gov.pl/zagospodarowanieprzestrzenne/app/StrefaPlanistyczna/PL.ZIPPZP.11445/302302-POG/1POG-94SJ/20251006T220000>

**przestrzen nazw**

PL.ZIPPZP.11445/302302-POG

**lokalny id**

1POG-94SJ

**wersja id**

20251006T220000

**poczatek wersji obiektu**

2025-10-06T22:00

**nazwa**

strefa wielofunkcyjna z zabudową mieszkaniową jednorodzinną

**oznaczenie**

94SJ

**symbol**

SJ

**obowiazuje od**

2025-10-06

**obowiazuje do**

obecnie

**status**

w opracowaniu  
<https://inspire.ec.europa.eu/codelist/ProcessStepGeneralValue/elaboration>

**charakter ustalenia**

ogólnie wiążące  
<https://inspire.ec.europa.eu/codelist/RegulationNatureValue/generallyBinding>

**profil podstawowy**

teren zabudowy mieszkaniowej jednorodzinnej  
teren usług  
teren komunikacji  
teren zieleni urządzonej  
teren ogrodów działkowych  
teren infrastruktury technicznej

**maksymalna nadziemna intensywnosc zabudowy**

0.6

**maksymalny udzial powierzchni zabudowy**

30%

**maksymalna wysokosc zabudowy**

9.0 m


**minimalny udzial powierzchni biologicznie czynnej**

40%

**geometria**

Nie można pobrać podglądu podkładu mapowego. Usługa WMTS

jest teraz niedostępna.



**plan**

<https://www.gov.pl/zagospodarowanieprzestrzenne/app/AktPlanowaniaPrzestrzennego/PL.ZIPPZP.11445/302302-POG/1POG>

**strefa planistyczna**

PL.ZIPPZP.11445\_302302-POG\_1POG-95SZ\_20251006T220000

**identyfier**

<https://www.gov.pl/zagospodarowanieprzestrzenne/app/StrefaPlanistyczna/PL.ZIPPZP.11445/302302-POG/1POG-95SZ/20251006T220000>

**przestrzen nazw**

PL.ZIPPZP.11445/302302-POG

**lokalny id**

1POG-95SZ

**wersja id**

20251006T220000

**początek wersji obiektu**

2025-10-06T22:00

**nazwa**

strefa wielofunkcyjna z zabudową zagrodową

**oznaczenie**

95SZ

**symbol**

SZ

**obowiązuje od**

2025-10-06

**obowiązuje do**

obecnie

**status**

w opracowaniu  
<https://inspire.ec.europa.eu/codelist/ProcessStepGeneralValue/elaboration>

**charakter ustalenia**

ogólnie wiążące  
<https://inspire.ec.europa.eu/codelist/RegulationNatureValue/generallyBinding>

**profil podstawowy**

teren zabudowy zagrodowej  
teren produkcji w gospodarstwach rolnych  
teren akwakultury i obsługi rybactwa  
teren komunikacji  
teren zieleni urządzonej  
teren ogrodów działkowych  
teren infrastruktury technicznej

**maksymalna nadziemna intensywność zabudowy**

0.6

**maksymalny udział powierzchni zabudowy**

30%

**maksymalna wysokość zabudowy**

9.0 m

**minimalny udział powierzchni biologicznie czynnej**

40%

**geometria**





**plan** <https://www.gov.pl/zagospodarowanieprzestrzenne/app/AktPlanowaniaPrzestrzennego/PL.ZIPPZP.11445/302302-POG/1POG>

**strefa planistyczna** PL.ZIPPZP.11445\_302302-POG\_1POG-95SJ\_20251006T220000

**identyfier** <https://www.gov.pl/zagospodarowanieprzestrzenne/app/StrefaPlanistyczna/PL.ZIPPZP.11445/302302-POG/1POG-95SJ/20251006T220000>

**przestrzen nazw** PL.ZIPPZP.11445/302302-POG

**lokalny id** 1POG-95SJ

**wersja id** 20251006T220000

**początek wersji obiektu** 2025-10-06T22:00

**nazwa** strefa wielofunkcyjna z zabudową mieszkaniową jednorodzinną

**oznaczenie** 95SJ

**symbol** SJ

**obowiązuje od** 2025-10-06

**obowiązuje do** obecnie

**status** w opracowaniu  
<https://inspire.ec.europa.eu/codelist/ProcessStepGeneralValue/elaboration>

**charakter ustalenia** ogólnie wiążące  
<https://inspire.ec.europa.eu/codelist/RegulationNatureValue/generallyBinding>

**profil podstawowy** teren zabudowy mieszkaniowej jednorodzinnej  
teren usług  
teren komunikacji  
teren zieleni urządzonej  
teren ogrodów działkowych  
teren infrastruktury technicznej

**maksymalna nadziemna intensywność zabudowy** 0.6

**maksymalny udział powierzchni zabudowy** 30%

**maksymalna wysokość zabudowy** 9.0 m

**minimalny udział powierzchni biologicznie czynnej** 30%

**geometria**



**plan**

<https://www.gov.pl/zagospodarowanieprzestrzenne/app/AktPlanowaniaPrzestrzennego/PL.ZIPPZP.11445/302302-POG/1POG>

**strefa planistyczna**

PL.ZIPPZP.11445\_302302-POG\_1POG-96SZ\_20251006T220000

**identyfier**

<https://www.gov.pl/zagospodarowanieprzestrzenne/app/StrefaPlanistyczna/PL.ZIPPZP.11445/302302-POG/1POG-96SZ/20251006T220000>

**przestrzen nazw**

PL.ZIPPZP.11445/302302-POG

**lokalny id**

1POG-96SZ

**wersja id**

20251006T220000

**poczatek wersji obiektu**

2025-10-06T22:00

**nazwa**

strefa wielofunkcyjna z zabudową zagrodową

**oznaczenie**

96SZ

**symbol**

SZ

**obowiazuje od**

2025-10-06

**obowiazuje do**

obecnie

**status**

w opracowaniu  
<https://inspire.ec.europa.eu/codelist/ProcessStepGeneralValue/elaboration>

**charakter ustalenia**

ogólnie wiążące  
<https://inspire.ec.europa.eu/codelist/RegulationNatureValue/generallyBinding>

**profil podstawowy**

teren zabudowy zagrodowej  
teren produkcji w gospodarstwach rolnych  
teren akwakultury i obsługi rybactwa  
teren komunikacji  
teren zieleni urządzonej  
teren ogrodów działkowych  
teren infrastruktury technicznej

**maksymalna nadziemna intensywnosc zabudowy**

0.6

**maksymalny udzial powierzchni zabudowy**

30%

**maksymalna wysokosc zabudowy**

9.0 m

**minimalny udzial powierzchni biologicznie czynnej**

30%

**geometria**



**plan**

<https://www.gov.pl/zagospodarowanieprzestrzenne/app/AktPlanowaniaPrzestrzennego/PL.ZIPPZP.11445/302302-POG/1POG>

**strefa planistyczna**

PL.ZIPPZP.11445\_302302-POG\_1POG-96SJ\_20251006T220000

**identyfier**

<https://www.gov.pl/zagospodarowanieprzestrzenne/app/StrefaPlanistyczna/PL.ZIPPZP.11445/302302-POG/1POG-96SJ/20251006T220000>

**przestrzen nazw**

PL.ZIPPZP.11445/302302-POG

**lokalny id**

1POG-96SJ

**wersja id**

20251006T220000

**początek wersji obiektu**

2025-10-06T22:00

**nazwa**

strefa wielofunkcyjna z zabudową mieszkaniową jednorodzinną

**oznaczenie**

96SJ

**symbol**

SJ

**obowiązuje od**

2025-10-06

**obowiązuje do**

obecnie

**status**

w opracowaniu  
<https://inspire.ec.europa.eu/codelist/ProcessStepGeneralValue/elaboration>

**charakter ustalenia**

ogólnie wiążące  
<https://inspire.ec.europa.eu/codelist/RegulationNatureValue/generallyBinding>

**profil podstawowy**

teren zabudowy mieszkaniowej jednorodzinnej  
teren usług  
teren komunikacji  
teren zieleni urządzonej  
teren ogrodów działkowych  
teren infrastruktury technicznej

**maksymalna nadziemna intensywnosc zabudowy**

0.5

**maksymalny udział powierzchni zabudowy**

25%

**maksymalna wysokosc zabudowy**

9.0 m

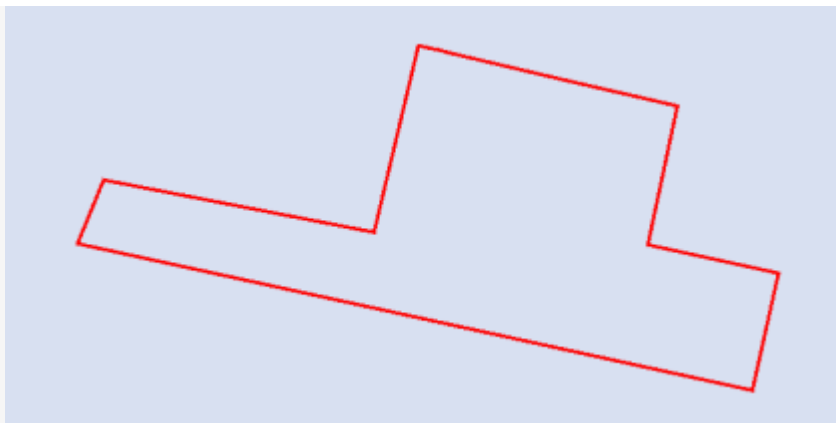
**minimalny udział powierzchni biologicznie czynnej**

50%

**geometria**

Nie można pobrać podglądu podkładu mapowego. Usługa WMTS

jest teraz niedostępna.



**plan**

<https://www.gov.pl/zagospodarowanieprzestrzenne/app/AktPlanowaniaPrzestrzennego/PL.ZIPPZP.11445/302302-POG/1POG>

**strefa planistyczna**

PL.ZIPPZP.11445\_302302-POG\_1POG-97SZ\_20251006T220000

**identyfier**

<https://www.gov.pl/zagospodarowanieprzestrzenne/app/StrefaPlanistyczna/PL.ZIPPZP.11445/302302-POG/1POG-97SZ/20251006T220000>

**przestrzen nazw**

PL.ZIPPZP.11445/302302-POG

**lokalny id**

1POG-97SZ

**wersja id**

20251006T220000

**poczatek wersji obiektu**

2025-10-06T22:00

**nazwa**

strefa wielofunkcyjna z zabudową zagrodową

**oznaczenie**

97SZ

**symbol**

SZ

**obowiazuje od**

2025-10-06

**obowiazuje do**

obecnie

**status**

w opracowaniu  
<https://inspire.ec.europa.eu/codelist/ProcessStepGeneralValue/elaboration>

**charakter ustalenia**

ogólnie wiążące  
<https://inspire.ec.europa.eu/codelist/RegulationNatureValue/generallyBinding>

**profil podstawowy**

teren zabudowy zagrodowej  
teren produkcji w gospodarstwach rolnych  
teren akwakultury i obsługi rybactwa  
teren komunikacji  
teren zieleni urządzonej  
teren ogrodów działkowych  
teren infrastruktury technicznej

**maksymalna nadziemna intensywnosc zabudowy**

0.6

**maksymalny udzial powierzchni zabudowy**

30%

**maksymalna wysokosc zabudowy**

30.0 m


**minimalny udzial powierzchni biologicznie czynnej**

40%

**geometria**

Nie można pobrać podglądu

podkładu mapowego. Usługa WMTS jest teraz niedostępna.



**plan**

<https://www.gov.pl/zagospodarowanieprzestrzenne/app/AktPlanowaniaPrzestrzennego/PL.ZIPPZP.11445/302302-POG/1POG>

**strefa planistyczna**

PL.ZIPPZP.11445\_302302-POG\_1POG-97SJ\_20251006T220000

**identyfier**

<https://www.gov.pl/zagospodarowanieprzestrzenne/app/StrefaPlanistyczna/PL.ZIPPZP.11445/302302-POG/1POG-97SJ/20251006T220000>

**przestrzen nazw**

PL.ZIPPZP.11445/302302-POG

**lokalny id**

1POG-97SJ

**wersja id**

20251006T220000

**początek wersji obiektu**

2025-10-06T22:00

**nazwa**

strefa wielofunkcyjna z zabudową mieszkaniową jednorodzinną

**oznaczenie**

97SJ

**symbol**

SJ

**obowiązuje od**

2025-10-06

**obowiązuje do**

obecnie

**status**

w opracowaniu  
<https://inspire.ec.europa.eu/codelist/ProcessStepGeneralValue/elaboration>

**charakter ustalenia**

ogólnie wiążące  
<https://inspire.ec.europa.eu/codelist/RegulationNatureValue/generallyBinding>

**profil podstawowy**

teren zabudowy mieszkaniowej jednorodzinnej  
teren usług  
teren komunikacji  
teren zieleni urządzonej  
teren ogrodów działkowych  
teren infrastruktury technicznej

**maksymalna nadziemna intensywność zabudowy**

0.5

**maksymalny udział powierzchni zabudowy**

25%

**maksymalna wysokość zabudowy**

9.0 m

**minimalny udział powierzchni biologicznie czynnej**

50%

**geometria**



**plan**

<https://www.gov.pl/zagospodarowanieprzestrzenne/app/AktPlanowaniaPrzestrzennego/PL.ZIPPZP.11445/302302-POG/1POG>

**strefa planistyczna**

PL.ZIPPZP.11445\_302302-POG\_1POG-98SZ\_20251006T220000

**identyfier**

<https://www.gov.pl/zagospodarowanieprzestrzenne/app/StrefaPlanistyczna/PL.ZIPPZP.11445/302302-POG/1POG-98SZ/20251006T220000>

**przestrzen nazw**

PL.ZIPPZP.11445/302302-POG

**lokalny id**

1POG-98SZ

**wersja id**

20251006T220000

**poczatek wersji obiektu**

2025-10-06T22:00

**nazwa**

strefa wielofunkcyjna z zabudową zagrodową

**oznaczenie**

98SZ

**symbol**

SZ

**obowiazuje od**

2025-10-06

**obowiazuje do**

obecnie

**status**

w opracowaniu  
<https://inspire.ec.europa.eu/codelist/ProcessStepGeneralValue/elaboration>

**charakter ustalenia**

ogólnie wiążące  
<https://inspire.ec.europa.eu/codelist/RegulationNatureValue/generallyBinding>

**profil podstawowy**

teren zabudowy zagrodowej  
teren produkcji w gospodarstwach rolnych  
teren akwakultury i obsługi rybactwa  
teren komunikacji  
teren zieleni urządzonej  
teren ogrodów działkowych  
teren infrastruktury technicznej

**maksymalna nadziemna intensywnosc zabudowy**

0.6

**maksymalny udzial powierzchni zabudowy**

30%

**maksymalna wysokosc zabudowy**

9.0 m

**minimalny udzial powierzchni biologicznie czynnej**

30%

**geometria**





**plan**

<https://www.gov.pl/zagospodarowanieprzestrzenne/app/AktPlanowaniaPrzestrzennego/PL.ZIPPZP.11445/302302-POG/1POG>

**strefa planistyczna**

PL.ZIPPZP.11445\_302302-POG\_1POG-98SJ\_20251006T220000

**identyfier**

<https://www.gov.pl/zagospodarowanieprzestrzenne/app/StrefaPlanistyczna/PL.ZIPPZP.11445/302302-POG/1POG-98SJ/20251006T220000>

**przestrzen nazw**

PL.ZIPPZP.11445/302302-POG

**lokalny id**

1POG-98SJ

**wersja id**

20251006T220000

**początek wersji obiektu**

2025-10-06T22:00

**nazwa**

strefa wielofunkcyjna z zabudową mieszkaniową jednorodzinną

**oznaczenie**

98SJ

**symbol**

SJ

**obowiązuje od**

2025-10-06

**obowiązuje do**

obecnie

**status**

w opracowaniu  
<https://inspire.ec.europa.eu/codelist/ProcessStepGeneralValue/elaboration>

**charakter ustalenia**

ogólnie wiążące  
<https://inspire.ec.europa.eu/codelist/RegulationNatureValue/generallyBinding>

**profil podstawowy**

teren zabudowy mieszkaniowej jednorodzinnej  
teren usług  
teren komunikacji  
teren zieleni urządzonej  
teren ogrodów działkowych  
teren infrastruktury technicznej

**maksymalna nadziemna intensywność zabudowy**

0.5

**maksymalny udział powierzchni zabudowy**

25%

**maksymalna wysokość zabudowy**

9.0 m

**minimalny udział powierzchni biologicznie czynnej**

50%

**geometria**



**plan**

<https://www.gov.pl/zagospodarowanieprzestrzenne/app/AktPlanowaniaPrzestrzennego/PL.ZIPPZP.11445/302302-POG/1POG>

**strefa planistyczna**

PL.ZIPPZP.11445\_302302-POG\_1POG-99SZ\_20251006T220000

**identyfier**

<https://www.gov.pl/zagospodarowanieprzestrzenne/app/StrefaPlanistyczna/PL.ZIPPZP.11445/302302-POG/1POG-99SZ/20251006T220000>

**przestrzen nazw**

PL.ZIPPZP.11445/302302-POG

**lokalny id**

1POG-99SZ

**wersja id**

20251006T220000

**poczatek wersji obiektu**

2025-10-06T22:00

**nazwa**

strefa wielofunkcyjna z zabudową zagrodową

**oznaczenie**

99SZ

**symbol**

SZ

**obowiazuje od**

2025-10-06

**obowiazuje do**

obecnie

**status**

w opracowaniu  
<https://inspire.ec.europa.eu/codelist/ProcessStepGeneralValue/elaboration>

**charakter ustalenia**

ogólnie wiążące  
<https://inspire.ec.europa.eu/codelist/RegulationNatureValue/generallyBinding>

**profil podstawowy**

teren zabudowy zagrodowej  
 teren produkcji w gospodarstwach rolnych  
 teren akwakultury i obsługi rybactwa  
 teren komunikacji  
 teren zieleni urządzonej  
 teren ogrodów działkowych  
 teren infrastruktury technicznej

**maksymalna nadziemna intensywnosc zabudowy**

0.6

**maksymalny udzial powierzchni zabudowy**

30%

**maksymalna wysokosc zabudowy**

9.0 m

**minimalny udzial powierzchni biologicznie czynnej**

40%

**geometria**



**plan**

<https://www.gov.pl/zagospodarowanieprzestrzenne/app/AktPlanowaniaPrzestrzennego/PL.ZIPPZP.11445/302302-POG/1POG>

**strefa planistyczna**

PL.ZIPPZP.11445\_302302-POG\_1POG-99SJ\_20251006T220000

**identyfier**

<https://www.gov.pl/zagospodarowanieprzestrzenne/app/StrefaPlanistyczna/PL.ZIPPZP.11445/302302-POG/1POG-99SJ/20251006T220000>

**przestrzen nazw**

PL.ZIPPZP.11445/302302-POG

**lokalny id**

1POG-99SJ

**wersja id**

20251006T220000

**początek wersji obiektu**

2025-10-06T22:00

**nazwa**

strefa wielofunkcyjna z zabudową mieszkaniową jednorodzinną

**oznaczenie**

99SJ

**symbol**

SJ

**obowiązuje od**

2025-10-06

**obowiązuje do**

obecnie

**status**

w opracowaniu  
<https://inspire.ec.europa.eu/codelist/ProcessStepGeneralValue/elaboration>

**charakter ustalenia**

ogólnie wiążące  
<https://inspire.ec.europa.eu/codelist/RegulationNatureValue/generallyBinding>

**profil podstawowy**

teren zabudowy mieszkaniowej jednorodzinnej  
teren usług  
teren komunikacji  
teren zieleni urządzonej  
teren ogrodów działkowych  
teren infrastruktury technicznej

**maksymalna nadziemna intensywność zabudowy**

0.5

**maksymalny udział powierzchni zabudowy**

25%

**maksymalna wysokość zabudowy**

9.0 m

**minimalny udział powierzchni biologicznie czynnej**

50%

**geometria**

Nie można pobrać podglądu podkładu mapowego. Usługa WMTS

jest teraz niedostępna.



**plan**

<https://www.gov.pl/zagospodarowanieprzestrzenne/app/AktPlanowaniaPrzestrzennego/PL.ZIPPZP.11445/302302-POG/1POG>

**strefa planistyczna**

PL.ZIPPZP.11445\_302302-POG\_1POG-100SZ\_20251006T220000

**identyfier**

<https://www.gov.pl/zagospodarowanieprzestrzenne/app/StrefaPlanistyczna/PL.ZIPPZP.11445/302302-POG/1POG-100SZ/20251006T220000>

**przestrzen nazw**

PL.ZIPPZP.11445/302302-POG

**lokalny id**

1POG-100SZ

**wersja id**

20251006T220000

**poczatek wersji obiektu**

2025-10-06T22:00

**nazwa**

strefa wielofunkcyjna z zabudową zagrodową

**oznaczenie**

100SZ

**symbol**

SZ

**obowiazuje od**

2025-10-06

**obowiazuje do**

obecnie

**status**

w opracowaniu  
<https://inspire.ec.europa.eu/codelist/ProcessStepGeneralValue/elaboration>

**charakter ustalenia**

ogólnie wiążące  
<https://inspire.ec.europa.eu/codelist/RegulationNatureValue/generallyBinding>

**profil podstawowy**

teren zabudowy zagrodowej  
teren produkcji w gospodarstwach rolnych  
teren akwakultury i obsługi rybactwa  
teren komunikacji  
teren zieleni urządzonej  
teren ogrodów działkowych  
teren infrastruktury technicznej

**maksymalna nadziemna intensywnosc zabudowy**

0.6

**maksymalny udzial powierzchni zabudowy**

30%

**maksymalna wysokosc zabudowy**

9.0 m

**minimalny udzial powierzchni biologicznie czynnej**

30%

**geometria**



plan	<a href="https://www.gov.pl/zagospodarowanieprzestrzenne/app/AktPlanowaniaPrzestrzennego/PL.ZIPPZP.11445/302302-POG/1POG">https://www.gov.pl/zagospodarowanieprzestrzenne/app/AktPlanowaniaPrzestrzennego/PL.ZIPPZP.11445/302302-POG/1POG</a>
------	---

strefa planistyczna	PL.ZIPPZP.11445_302302-POG_1POG-100SJ_20251006T220000
---------------------	---

identfier	<a href="https://www.gov.pl/zagospodarowanieprzestrzenne/app/StrefaPlanistyczna/PL.ZIPPZP.11445/302302-POG/1POG-100SJ/20251006T220000">https://www.gov.pl/zagospodarowanieprzestrzenne/app/StrefaPlanistyczna/PL.ZIPPZP.11445/302302-POG/1POG-100SJ/20251006T220000</a>
-----------	---

przestrzen nazw	PL.ZIPPZP.11445/302302-POG
-----------------	----------------------------

lokalny id	1POG-100SJ
------------	------------

wersja id	20251006T220000
-----------	-----------------

poczatek wersji obiektu	2025-10-06T22:00
-------------------------	------------------

nazwa	strefa wielofunkcyjna z zabudową mieszkaniową jednorodzinną
-------	---

oznaczenie	100SJ
------------	-------

symbol	SJ
--------	----

obowiazuje od	2025-10-06
---------------	------------

obowiazuje do	obecnie
---------------	---------

status	w opracowaniu <a href="https://inspire.ec.europa.eu/codelist/ProcessStepGeneralValue/elaboration">https://inspire.ec.europa.eu/codelist/ProcessStepGeneralValue/elaboration</a>
--------	--

charakter ustalenia	ogólnie wiążące <a href="https://inspire.ec.europa.eu/codelist/RegulationNatureValue/generallyBinding">https://inspire.ec.europa.eu/codelist/RegulationNatureValue/generallyBinding</a>
---------------------	--

profil podstawowy	teren zabudowy mieszkaniowej jednorodzinnej teren usług teren komunikacji teren zieleni urządzonej teren ogrodów działkowych teren infrastruktury technicznej
-------------------	--

maksymalna nadziemna intensywnosc zabudowy	0.5
--	-----

maksymalny udzial powierzchni zabudowy	25%
--	-----

maksymalna wysokosc zabudowy	9.0 m
------------------------------	-------

minimalny udzial powierzchni biologicznie czynnej	50%
---	-----

geometria	
-----------	--





**plan**

<https://www.gov.pl/zagospodarowanieprzestrzenne/app/AktPlanowaniaPrzestrzennego/PL.ZIPPZP.11445/302302-POG/1POG>

**strefa planistyczna**

PL.ZIPPZP.11445\_302302-POG\_1POG-101SZ\_20251006T220000

**identyfier**

<https://www.gov.pl/zagospodarowanieprzestrzenne/app/StrefaPlanistyczna/PL.ZIPPZP.11445/302302-POG/1POG-101SZ/20251006T220000>

**przestrzen nazw**

PL.ZIPPZP.11445/302302-POG

**lokalny id**

1POG-101SZ

**wersja id**

20251006T220000

**poczatek wersji obiektu**

2025-10-06T22:00

**nazwa**

strefa wielofunkcyjna z zabudową zagrodową

**oznaczenie**

101SZ

**symbol**

SZ

**obowiazuje od**

2025-10-06

**obowiazuje do**

obecnie

**status**

w opracowaniu  
<https://inspire.ec.europa.eu/codelist/ProcessStepGeneralValue/elaboration>

**charakter ustalenia**

ogólnie wiążące  
<https://inspire.ec.europa.eu/codelist/RegulationNatureValue/generallyBinding>

**profil podstawowy**

teren zabudowy zagrodowej  
 teren produkcji w gospodarstwach rolnych  
 teren akwakultury i obsługi rybactwa  
 teren komunikacji  
 teren zieleni urządzonej  
 teren ogrodów działkowych  
 teren infrastruktury technicznej

**maksymalna nadziemna intensywnosc zabudowy**

0.6

**maksymalny udzial powierzchni zabudowy**

30%

**maksymalna wysokosc zabudowy**

30.0 m

**minimalny udzial powierzchni biologicznie czynnej**

40%

**geometria**





**plan**

<https://www.gov.pl/zagospodarowanieprzestrzenne/app/AktPlanowaniaPrzestrzennego/PL.ZIPPZP.11445/302302-POG/1POG>

**strefa planistyczna**

PL.ZIPPZP.11445\_302302-POG\_1POG-101SJ\_20251006T220000

**identyfier**

<https://www.gov.pl/zagospodarowanieprzestrzenne/app/StrefaPlanistyczna/PL.ZIPPZP.11445/302302-POG/1POG-101SJ/20251006T220000>

**przestrzen nazw**

PL.ZIPPZP.11445/302302-POG

**lokalny id**

1POG-101SJ

**wersja id**

20251006T220000

**początek wersji obiektu**

2025-10-06T22:00

**nazwa**

strefa wielofunkcyjna z zabudową mieszkaniową jednorodzinną

**oznaczenie**

101SJ

**symbol**

SJ

**obowiązuje od**

2025-10-06

**obowiązuje do**

obecnie

**status**

w opracowaniu  
<https://inspire.ec.europa.eu/codelist/ProcessStepGeneralValue/elaboration>

**charakter ustalenia**

ogólnie wiążące  
<https://inspire.ec.europa.eu/codelist/RegulationNatureValue/generallyBinding>

**profil podstawowy**

teren zabudowy mieszkaniowej jednorodzinnej  
teren usług  
teren komunikacji  
teren zieleni urządzonej  
teren ogrodów działkowych  
teren infrastruktury technicznej

**maksymalna nadziemna intensywność zabudowy**

0.5

**maksymalny udział powierzchni zabudowy**

25%

**maksymalna wysokość zabudowy**

9.0 m

**minimalny udział powierzchni biologicznie czynnej**

50%

**geometria**



**plan**

<https://www.gov.pl/zagospodarowanieprzestrzenne/app/AktPlanowaniaPrzestrzennego/PL.ZIPPZP.11445/302302-POG/1POG>

**strefa planistyczna**

PL.ZIPPZP.11445\_302302-POG\_1POG-102SZ\_20251006T220000

**identyfier**

<https://www.gov.pl/zagospodarowanieprzestrzenne/app/StrefaPlanistyczna/PL.ZIPPZP.11445/302302-POG/1POG-102SZ/20251006T220000>

**przestrzen nazw**

PL.ZIPPZP.11445/302302-POG

**lokalny id**

1POG-102SZ

**wersja id**

20251006T220000

**poczatek wersji obiektu**

2025-10-06T22:00

**nazwa**

strefa wielofunkcyjna z zabudową zagrodową

**oznaczenie**

102SZ

**symbol**

SZ

**obowiazuje od**

2025-10-06

**obowiazuje do**

obecnie

**status**

w opracowaniu  
<https://inspire.ec.europa.eu/codelist/ProcessStepGeneralValue/elaboration>

**charakter ustalenia**

ogólnie wiążące  
<https://inspire.ec.europa.eu/codelist/RegulationNatureValue/generallyBinding>

**profil podstawowy**

teren zabudowy zagrodowej  
 teren produkcji w gospodarstwach rolnych  
 teren akwakultury i obsługi rybactwa  
 teren komunikacji  
 teren zieleni urządzonej  
 teren ogrodów działkowych  
 teren infrastruktury technicznej

**maksymalna nadziemna intensywnosc zabudowy**

0.6

**maksymalny udzial powierzchni zabudowy**

30%

**maksymalna wysokosc zabudowy**

9.0 m

**minimalny udzial powierzchni biologicznie czynnej**

40%

**geometria**



**plan**

<https://www.gov.pl/zagospodarowanieprzestrzenne/app/AktPlanowaniaPrzestrzennego/PL.ZIPPZP.11445/302302-POG/1POG>

**strefa planistyczna**

PL.ZIPPZP.11445\_302302-POG\_1POG-102SJ\_20251006T220000

**identyfier**

<https://www.gov.pl/zagospodarowanieprzestrzenne/app/StrefaPlanistyczna/PL.ZIPPZP.11445/302302-POG/1POG-102SJ/20251006T220000>

**przestrzen nazw**

PL.ZIPPZP.11445/302302-POG

**lokalny id**

1POG-102SJ

**wersja id**

20251006T220000

**początek wersji obiektu**

2025-10-06T22:00

**nazwa**

strefa wielofunkcyjna z zabudową mieszkaniową jednorodzinną

**oznaczenie**

102SJ

**symbol**

SJ

**obowiązuje od**

2025-10-06

**obowiązuje do**

obecnie

**status**

w opracowaniu  
<https://inspire.ec.europa.eu/codelist/ProcessStepGeneralValue/elaboration>

**charakter ustalenia**

ogólnie wiążące  
<https://inspire.ec.europa.eu/codelist/RegulationNatureValue/generallyBinding>

**profil podstawowy**

teren zabudowy mieszkaniowej jednorodzinnej  
teren usług  
teren komunikacji  
teren zieleni urządzonej  
teren ogrodów działkowych  
teren infrastruktury technicznej

**maksymalna nadziemna intensywność zabudowy**

0.5

**maksymalny udział powierzchni zabudowy**

25%

**maksymalna wysokość zabudowy**

9.0 m

**minimalny udział powierzchni biologicznie czynnej**

50%

**geometria**



**plan**

<https://www.gov.pl/zagospodarowanieprzestrzenne/app/AktPlanowaniaPrzestrzennego/PL.ZIPPZP.11445/302302-POG/1POG>

**strefa planistyczna**

PL.ZIPPZP.11445\_302302-POG\_1POG-103SZ\_20251006T220000

**identyfier**

<https://www.gov.pl/zagospodarowanieprzestrzenne/app/StrefaPlanistyczna/PL.ZIPPZP.11445/302302-POG/1POG-103SZ/20251006T220000>

**przestrzen nazw**

PL.ZIPPZP.11445/302302-POG

**lokalny id**

1POG-103SZ

**wersja id**

20251006T220000

**poczatek wersji obiektu**

2025-10-06T22:00

**nazwa**

strefa wielofunkcyjna z zabudową zagrodową

**oznaczenie**

103SZ

**symbol**

SZ

**obowiazuje od**

2025-10-06

**obowiazuje do**

obecnie

**status**

w opracowaniu  
<https://inspire.ec.europa.eu/codelist/ProcessStepGeneralValue/elaboration>

**charakter ustalenia**

ogólnie wiążące  
<https://inspire.ec.europa.eu/codelist/RegulationNatureValue/generallyBinding>

**profil podstawowy**

teren zabudowy zagrodowej  
teren produkcji w gospodarstwach rolnych  
teren akwakultury i obsługi rybactwa  
teren komunikacji  
teren zieleni urządzonej  
teren ogrodów działkowych  
teren infrastruktury technicznej

**maksymalna nadziemna intensywnosc zabudowy**

0.6

**maksymalny udzial powierzchni zabudowy**

30%

**maksymalna wysokosc zabudowy**

9.0 m

**minimalny udzial powierzchni biologicznie czynnej**

40%

**geometria**



**plan**

<https://www.gov.pl/zagospodarowanieprzestrzenne/app/AktPlanowaniaPrzestrzennego/PL.ZIPPZP.11445/302302-POG/1POG>

**strefa planistyczna**

PL.ZIPPZP.11445\_302302-POG\_1POG-103SJ\_20251006T220000

**identyfier**

<https://www.gov.pl/zagospodarowanieprzestrzenne/app/StrefaPlanistyczna/PL.ZIPPZP.11445/302302-POG/1POG-103SJ/20251006T220000>

**przestrzen nazw**

PL.ZIPPZP.11445/302302-POG

**lokalny id**

1POG-103SJ

**wersja id**

20251006T220000

**początek wersji obiektu**

2025-10-06T22:00

**nazwa**

strefa wielofunkcyjna z zabudową mieszkaniową jednorodzinną

**oznaczenie**

103SJ

**symbol**

SJ

**obowiązuje od**

2025-10-06

**obowiązuje do**

obecnie

**status**

w opracowaniu  
<https://inspire.ec.europa.eu/codelist/ProcessStepGeneralValue/elaboration>

**charakter ustalenia**

ogólnie wiążące  
<https://inspire.ec.europa.eu/codelist/RegulationNatureValue/generallyBinding>

**profil podstawowy**

teren zabudowy mieszkaniowej jednorodzinnej  
teren usług  
teren komunikacji  
teren zieleni urządzonej  
teren ogrodów działkowych  
teren infrastruktury technicznej

**maksymalna nadziemna intensywnosc zabudowy**

0.5

**maksymalny udział powierzchni zabudowy**

25%

**maksymalna wysokosc zabudowy**

9.0 m

**minimalny udział powierzchni biologicznie czynnej**

50%

**geometria**





**plan**

<https://www.gov.pl/zagospodarowanieprzestrzenne/app/AktPlanowaniaPrzestrzennego/PL.ZIPPZP.11445/302302-POG/1POG>

**strefa planistyczna**

PL.ZIPPZP.11445\_302302-POG\_1POG-104SZ\_20251006T220000

**identyfier**

<https://www.gov.pl/zagospodarowanieprzestrzenne/app/StrefaPlanistyczna/PL.ZIPPZP.11445/302302-POG/1POG-104SZ/20251006T220000>

**przestrzen nazw**

PL.ZIPPZP.11445/302302-POG

**lokalny id**

1POG-104SZ

**wersja id**

20251006T220000

**poczatek wersji obiektu**

2025-10-06T22:00

**nazwa**

strefa wielofunkcyjna z zabudową zagrodową

**oznaczenie**

104SZ

**symbol**

SZ

**obowiazuje od**

2025-10-06

**obowiazuje do**

obecnie

**status**

w opracowaniu  
<https://inspire.ec.europa.eu/codelist/ProcessStepGeneralValue/elaboration>

**charakter ustalenia**

ogólnie wiążące  
<https://inspire.ec.europa.eu/codelist/RegulationNatureValue/generallyBinding>

**profil podstawowy**

teren zabudowy zagrodowej  
teren produkcji w gospodarstwach rolnych  
teren akwakultury i obsługi rybactwa  
teren komunikacji  
teren zieleni urządzonej  
teren ogrodów działkowych  
teren infrastruktury technicznej

**maksymalna nadziemna intensywnosc zabudowy**

0.6

**maksymalny udzial powierzchni zabudowy**

30%

**maksymalna wysokosc zabudowy**

9.0 m

**minimalny udzial powierzchni biologicznie czynnej**

40%

**geometria**





plan

<https://www.gov.pl/zagospodarowanieprzestrzenne/app/AktPlanowaniaPrzestrzennego/PL.ZIPPZP.11445/302302-POG/1POG>

strefa planistyczna

PL.ZIPPZP.11445\_302302-POG\_1POG-104SJ\_20251006T220000

identyfier

<https://www.gov.pl/zagospodarowanieprzestrzenne/app/StrefaPlanistyczna/PL.ZIPPZP.11445/302302-POG/1POG-104SJ/20251006T220000>

przestrzen nazw

PL.ZIPPZP.11445/302302-POG

lokalny id

1POG-104SJ

wersja id

20251006T220000

początek wersji obiektu

2025-10-06T22:00

nazwa

strefa wielofunkcyjna z zabudową mieszkaniową jednorodzinną

oznaczenie

104SJ

symbol

SJ

obowiązuje od

2025-10-06

obowiązuje do

obecnie

status

w opracowaniu  
<https://inspire.ec.europa.eu/codelist/ProcessStepGeneralValue/elaboration>

charakter ustalenia

ogólnie wiążące  
<https://inspire.ec.europa.eu/codelist/RegulationNatureValue/generallyBinding>

profil podstawowy

teren zabudowy mieszkaniowej jednorodzinnej  
teren usług  
teren komunikacji  
teren zieleni urządzonej  
teren ogrodów działkowych  
teren infrastruktury technicznej

maksymalna nadziemna intensywność zabudowy

0.5

maksymalny udział powierzchni zabudowy

25%


maksymalna wysokość zabudowy

9.0 m

minimalny udział powierzchni biologicznie czynnej

50%

geometria



**plan**

<https://www.gov.pl/zagospodarowanieprzestrzenne/app/AktPlanowaniaPrzestrzennego/PL.ZIPPZP.11445/302302-POG/1POG>

**strefa planistyczna**

PL.ZIPPZP.11445\_302302-POG\_1POG-105SZ\_20251006T220000

**identyfier**

<https://www.gov.pl/zagospodarowanieprzestrzenne/app/StrefaPlanistyczna/PL.ZIPPZP.11445/302302-POG/1POG-105SZ/20251006T220000>

**przestrzen nazw**

PL.ZIPPZP.11445/302302-POG

**lokalny id**

1POG-105SZ

**wersja id**

20251006T220000

**poczatek wersji obiektu**

2025-10-06T22:00

**nazwa**

strefa wielofunkcyjna z zabudową zagrodową

**oznaczenie**

105SZ

**symbol**

SZ

**obowiazuje od**

2025-10-06

**obowiazuje do**

obecnie

**status**

w opracowaniu  
<https://inspire.ec.europa.eu/codelist/ProcessStepGeneralValue/elaboration>

**charakter ustalenia**

ogólnie wiążące  
<https://inspire.ec.europa.eu/codelist/RegulationNatureValue/generallyBinding>

**profil podstawowy**

teren zabudowy zagrodowej  
teren produkcji w gospodarstwach rolnych  
teren akwakultury i obsługi rybactwa  
teren komunikacji  
teren zieleni urządzonej  
teren ogrodów działkowych  
teren infrastruktury technicznej

**maksymalna nadziemna intensywnosc zabudowy**

0.6

**maksymalny udzial powierzchni zabudowy**

30%

**maksymalna wysokosc zabudowy**

9.0 m


**minimalny udzial powierzchni biologicznie czynnej**

40%

**geometria**

Nie można pobrać podglądu

podkładu mapowego. Usługa WMTS jest teraz niedostępna.



**plan**

<https://www.gov.pl/zagospodarowanieprzestrzenne/app/AktPlanowaniaPrzestrzennego/PL.ZIPPZP.11445/302302-POG/1POG>

**strefa planistyczna**

PL.ZIPPZP.11445\_302302-POG\_1POG-105SJ\_20251006T220000

**identyfier**

<https://www.gov.pl/zagospodarowanieprzestrzenne/app/StrefaPlanistyczna/PL.ZIPPZP.11445/302302-POG/1POG-105SJ/20251006T220000>

**przestrzen nazw**

PL.ZIPPZP.11445/302302-POG

**lokalny id**

1POG-105SJ

**wersja id**

20251006T220000

**początek wersji obiektu**

2025-10-06T22:00

**nazwa**

strefa wielofunkcyjna z zabudową mieszkaniową jednorodzinną

**oznaczenie**

105SJ

**symbol**

SJ

**obowiązuje od**

2025-10-06

**obowiązuje do**

obecnie

**status**

w opracowaniu  
<https://inspire.ec.europa.eu/codelist/ProcessStepGeneralValue/elaboration>

**charakter ustalenia**

ogólnie wiążące  
<https://inspire.ec.europa.eu/codelist/RegulationNatureValue/generallyBinding>

**profil podstawowy**

teren zabudowy mieszkaniowej jednorodzinnej  
teren usług  
teren komunikacji  
teren zieleni urządzonej  
teren ogrodów działkowych  
teren infrastruktury technicznej

**maksymalna nadziemna intensywność zabudowy**

0.5

**maksymalny udział powierzchni zabudowy**

25%

**maksymalna wysokość zabudowy**

9.0 m

**minimalny udział powierzchni biologicznie czynnej**

50%

**geometria**



**plan**

<https://www.gov.pl/zagospodarowanieprzestrzenne/app/AktPlanowaniaPrzestrzennego/PL.ZIPPZP.11445/302302-POG/1POG>

**strefa planistyczna**

PL.ZIPPZP.11445\_302302-POG\_1POG-106SZ\_20251006T220000

**identyfier**

<https://www.gov.pl/zagospodarowanieprzestrzenne/app/StrefaPlanistyczna/PL.ZIPPZP.11445/302302-POG/1POG-106SZ/20251006T220000>

**przestrzen nazw**

PL.ZIPPZP.11445/302302-POG

**lokalny id**

1POG-106SZ

**wersja id**

20251006T220000

**poczatek wersji obiektu**

2025-10-06T22:00

**nazwa**

strefa wielofunkcyjna z zabudową zagrodową

**oznaczenie**

106SZ

**symbol**

SZ

**obowiazuje od**

2025-10-06

**obowiazuje do**

obecnie

**status**

w opracowaniu  
<https://inspire.ec.europa.eu/codelist/ProcessStepGeneralValue/elaboration>

**charakter ustalenia**

ogólnie wiążące  
<https://inspire.ec.europa.eu/codelist/RegulationNatureValue/generallyBinding>

**profil podstawowy**

teren zabudowy zagrodowej  
teren produkcji w gospodarstwach rolnych  
teren akwakultury i obsługi rybactwa  
teren komunikacji  
teren zieleni urządzonej  
teren ogrodów działkowych  
teren infrastruktury technicznej

**maksymalna nadziemna intensywnosc zabudowy**

0.8

**maksymalny udzial powierzchni zabudowy**

40%

**maksymalna wysokosc zabudowy**

9.0 m

**minimalny udzial powierzchni biologicznie czynnej**

30%

**geometria**



plan

<https://www.gov.pl/zagospodarowanieprzestrzenne/app/AktPlanowaniaPrzestrzennego/PL.ZIPPZP.11445/302302-POG/1POG>

strefa planistyczna

PL.ZIPPZP.11445\_302302-POG\_1POG-106SJ\_20251006T220000

identyfier

<https://www.gov.pl/zagospodarowanieprzestrzenne/app/StrefaPlanistyczna/PL.ZIPPZP.11445/302302-POG/1POG-106SJ/20251006T220000>

przestrzen nazw

PL.ZIPPZP.11445/302302-POG

lokalny id

1POG-106SJ

wersja id

20251006T220000

początek wersji obiektu

2025-10-06T22:00

nazwa

strefa wielofunkcyjna z zabudową mieszkaniową jednorodzinną

oznaczenie

106SJ

symbol

SJ

obowiązuje od

2025-10-06

obowiązuje do

obecnie

status

w opracowaniu  
<https://inspire.ec.europa.eu/codelist/ProcessStepGeneralValue/elaboration>

charakter ustalenia

ogólnie wiążące  
<https://inspire.ec.europa.eu/codelist/RegulationNatureValue/generallyBinding>

profil podstawowy

teren zabudowy mieszkaniowej jednorodzinnej  
teren usług  
teren komunikacji  
teren zieleni urządzonej  
teren ogrodów działkowych  
teren infrastruktury technicznej

maksymalna nadziemna intensywność zabudowy

0.5

maksymalny udział powierzchni zabudowy

25%

maksymalna wysokość zabudowy

9.0 m

minimalny udział powierzchni biologicznie czynnej

50%

geometria





**plan**

<https://www.gov.pl/zagospodarowanieprzestrzenne/app/AktPlanowaniaPrzestrzennego/PL.ZIPPZP.11445/302302-POG/1POG>

**strefa planistyczna**

PL.ZIPPZP.11445\_302302-POG\_1POG-107SZ\_20251006T220000

**identyfier**

<https://www.gov.pl/zagospodarowanieprzestrzenne/app/StrefaPlanistyczna/PL.ZIPPZP.11445/302302-POG/1POG-107SZ/20251006T220000>

**przestrzen nazw**

PL.ZIPPZP.11445/302302-POG

**lokalny id**

1POG-107SZ

**wersja id**

20251006T220000

**poczatek wersji obiektu**

2025-10-06T22:00

**nazwa**

strefa wielofunkcyjna z zabudową zagrodową

**oznaczenie**

107SZ

**symbol**

SZ

**obowiazuje od**

2025-10-06

**obowiazuje do**

obecnie

**status**

w opracowaniu  
<https://inspire.ec.europa.eu/codelist/ProcessStepGeneralValue/elaboration>

**charakter ustalenia**

ogólnie wiążące  
<https://inspire.ec.europa.eu/codelist/RegulationNatureValue/generallyBinding>

**profil podstawowy**

teren zabudowy zagrodowej  
 teren produkcji w gospodarstwach rolnych  
 teren akwakultury i obsługi rybactwa  
 teren komunikacji  
 teren zieleni urządzonej  
 teren ogrodów działkowych  
 teren infrastruktury technicznej

**maksymalna nadziemna intensywnosc zabudowy**

0.6

**maksymalny udzial powierzchni zabudowy**

30%

**maksymalna wysokosc zabudowy**

9.0 m

**minimalny udzial powierzchni biologicznie czynnej**

40%

**geometria**





**plan**

<https://www.gov.pl/zagospodarowanieprzestrzenne/app/AktPlanowaniaPrzestrzennego/PL.ZIPPZP.11445/302302-POG/1POG>

**strefa planistyczna**

PL.ZIPPZP.11445\_302302-POG\_1POG-107SJ\_20251006T220000

**identyfier**

<https://www.gov.pl/zagospodarowanieprzestrzenne/app/StrefaPlanistyczna/PL.ZIPPZP.11445/302302-POG/1POG-107SJ/20251006T220000>

**przestrzen nazw**

PL.ZIPPZP.11445/302302-POG

**lokalny id**

1POG-107SJ

**wersja id**

20251006T220000

**początek wersji obiektu**

2025-10-06T22:00

**nazwa**

strefa wielofunkcyjna z zabudową mieszkaniową jednorodzinną

**oznaczenie**

107SJ

**symbol**

SJ

**obowiązuje od**

2025-10-06

**obowiązuje do**

obecnie

**status**

w opracowaniu  
<https://inspire.ec.europa.eu/codelist/ProcessStepGeneralValue/elaboration>

**charakter ustalenia**

ogólnie wiążące  
<https://inspire.ec.europa.eu/codelist/RegulationNatureValue/generallyBinding>

**profil podstawowy**

teren zabudowy mieszkaniowej jednorodzinnej  
teren usług  
teren komunikacji  
teren zieleni urządzonej  
teren ogrodów działkowych  
teren infrastruktury technicznej

**maksymalna nadziemna intensywność zabudowy**

0.5

**maksymalny udział powierzchni zabudowy**

25%

**maksymalna wysokość zabudowy**

9.0 m


**minimalny udział powierzchni biologicznie czynnej**

50%

**geometria**

Nie można pobrać podglądu podkładu mapowego. Usługa WMTS

jest teraz niedostępna.



**plan**

<https://www.gov.pl/zagospodarowanieprzestrzenne/app/AktPlanowaniaPrzestrzennego/PL.ZIPPZP.11445/302302-POG/1POG>

**strefa planistyczna**

PL.ZIPPZP.11445\_302302-POG\_1POG-108SZ\_20251006T220000

**identyfier**

<https://www.gov.pl/zagospodarowanieprzestrzenne/app/StrefaPlanistyczna/PL.ZIPPZP.11445/302302-POG/1POG-108SZ/20251006T220000>

**przestrzen nazw**

PL.ZIPPZP.11445/302302-POG

**lokalny id**

1POG-108SZ

**wersja id**

20251006T220000

**początek wersji obiektu**

2025-10-06T22:00

**nazwa**

strefa wielofunkcyjna z zabudową zagrodową

**oznaczenie**

108SZ

**symbol**

SZ

**obowiązuje od**

2025-10-06

**obowiązuje do**

obecnie

**status**

w opracowaniu  
<https://inspire.ec.europa.eu/codelist/ProcessStepGeneralValue/elaboration>

**charakter ustalenia**

ogólnie wiążące  
<https://inspire.ec.europa.eu/codelist/RegulationNatureValue/generallyBinding>

**profil podstawowy**

teren zabudowy zagrodowej  
teren produkcji w gospodarstwach rolnych  
teren akwakultury i obsługi rybactwa  
teren komunikacji  
teren zieleni urządzonej  
teren ogrodów działkowych  
teren infrastruktury technicznej

**maksymalna nadziemna intensywność zabudowy**

0.6

**maksymalny udział powierzchni zabudowy**

30%

**maksymalna wysokość zabudowy**

9.0 m

**minimalny udział powierzchni biologicznie czynnej**

40%

**geometria**



**plan**

<https://www.gov.pl/zagospodarowanieprzestrzenne/app/AktPlanowaniaPrzestrzennego/PL.ZIPPZP.11445/302302-POG/1POG>

**strefa planistyczna**

PL.ZIPPZP.11445\_302302-POG\_1POG-108SJ\_20251006T220000

**identyfier**

<https://www.gov.pl/zagospodarowanieprzestrzenne/app/StrefaPlanistyczna/PL.ZIPPZP.11445/302302-POG/1POG-108SJ/20251006T220000>

**przestrzen nazw**

PL.ZIPPZP.11445/302302-POG

**lokalny id**

1POG-108SJ

**wersja id**

20251006T220000

**początek wersji obiektu**

2025-10-06T22:00

**nazwa**

strefa wielofunkcyjna z zabudową mieszkaniową jednorodzinną

**oznaczenie**

108SJ

**symbol**

SJ

**obowiązuje od**

2025-10-06

**obowiązuje do**

obecnie

**status**

w opracowaniu  
<https://inspire.ec.europa.eu/codelist/ProcessStepGeneralValue/elaboration>

**charakter ustalenia**

ogólnie wiążące  
<https://inspire.ec.europa.eu/codelist/RegulationNatureValue/generallyBinding>

**profil podstawowy**

teren zabudowy mieszkaniowej jednorodzinnej  
 teren usług  
 teren komunikacji  
 teren zieleni urządzonej  
 teren ogrodów działkowych  
 teren infrastruktury technicznej

**maksymalna nadziemna intensywność zabudowy**

0.5

**maksymalny udział powierzchni zabudowy**

25%

**maksymalna wysokość zabudowy**

9.0 m

**minimalny udział powierzchni biologicznie czynnej**

50%

**geometria**



**plan**

<https://www.gov.pl/zagospodarowanieprzestrzenne/app/AktPlanowaniaPrzestrzennego/PL.ZIPPZP.11445/302302-POG/1POG>

**strefa planistyczna**

PL.ZIPPZP.11445\_302302-POG\_1POG-109SZ\_20251006T220000

**identyfier**

<https://www.gov.pl/zagospodarowanieprzestrzenne/app/StrefaPlanistyczna/PL.ZIPPZP.11445/302302-POG/1POG-109SZ/20251006T220000>

**przestrzen nazw**

PL.ZIPPZP.11445/302302-POG

**lokalny id**

1POG-109SZ

**wersja id**

20251006T220000

**poczatek wersji obiektu**

2025-10-06T22:00

**nazwa**

strefa wielofunkcyjna z zabudową zagrodową

**oznaczenie**

109SZ

**symbol**

SZ

**obowiazuje od**

2025-10-06

**obowiazuje do**

obecnie

**status**

w opracowaniu  
<https://inspire.ec.europa.eu/codelist/ProcessStepGeneralValue/elaboration>

**charakter ustalenia**

ogólnie wiążące  
<https://inspire.ec.europa.eu/codelist/RegulationNatureValue/generallyBinding>

**profil podstawowy**

teren zabudowy zagrodowej  
teren produkcji w gospodarstwach rolnych  
teren akwakultury i obsługi rybactwa  
teren komunikacji  
teren zieleni urządzonej  
teren ogrodów działkowych  
teren infrastruktury technicznej

**maksymalna nadziemna intensywnosc zabudowy**

0.6

**maksymalny udzial powierzchni zabudowy**

30%

**maksymalna wysokosc zabudowy**

9.0 m

**minimalny udzial powierzchni biologicznie czynnej**

40%

**geometria**



**plan**

<https://www.gov.pl/zagospodarowanieprzestrzenne/app/AktPlanowaniaPrzestrzennego/PL.ZIPPZP.11445/302302-POG/1POG>

**strefa planistyczna**

PL.ZIPPZP.11445\_302302-POG\_1POG-109SJ\_20251006T220000

**identyfier**

<https://www.gov.pl/zagospodarowanieprzestrzenne/app/StrefaPlanistyczna/PL.ZIPPZP.11445/302302-POG/1POG-109SJ/20251006T220000>

**przestrzen nazw**

PL.ZIPPZP.11445/302302-POG

**lokalny id**

1POG-109SJ

**wersja id**

20251006T220000

**poczatek wersji obiektu**

2025-10-06T22:00

**nazwa**

strefa wielofunkcyjna z zabudową mieszkaniową jednorodzinną

**oznaczenie**

109SJ

**symbol**

SJ

**obowiazuje od**

2025-10-06

**obowiazuje do**

obecnie

**status**

w opracowaniu  
<https://inspire.ec.europa.eu/codelist/ProcessStepGeneralValue/elaboration>

**charakter ustalenia**

ogólnie wiążące  
<https://inspire.ec.europa.eu/codelist/RegulationNatureValue/generallyBinding>

**profil podstawowy**

teren zabudowy mieszkaniowej jednorodzinnej  
teren usług  
teren komunikacji  
teren zieleni urządzonej  
teren ogrodów działkowych  
teren infrastruktury technicznej

**maksymalna nadziemna intensywnosc zabudowy**

0.5

**maksymalny udzial powierzchni zabudowy**

25%

**maksymalna wysokosc zabudowy**

9.0 m

**minimalny udzial powierzchni biologicznie czynnej**

50%

**geometria**



**plan**

<https://www.gov.pl/zagospodarowanieprzestrzenne/app/AktPlanowaniaPrzestrzennego/PL.ZIPPZP.11445/302302-POG/1POG>

**strefa planistyczna**

PL.ZIPPZP.11445\_302302-POG\_1POG-110SZ\_20251006T220000

**identyfier**

<https://www.gov.pl/zagospodarowanieprzestrzenne/app/StrefaPlanistyczna/PL.ZIPPZP.11445/302302-POG/1POG-110SZ/20251006T220000>

**przestrzen nazw**

PL.ZIPPZP.11445/302302-POG

**lokalny id**

1POG-110SZ

**wersja id**

20251006T220000

**poczatek wersji obiektu**

2025-10-06T22:00

**nazwa**

strefa wielofunkcyjna z zabudową zagrodową

**oznaczenie**

110SZ

**symbol**

SZ

**obowiazuje od**

2025-10-06

**obowiazuje do**

obecnie

**status**

w opracowaniu  
<https://inspire.ec.europa.eu/codelist/ProcessStepGeneralValue/elaboration>

**charakter ustalenia**

ogólnie wiążące  
<https://inspire.ec.europa.eu/codelist/RegulationNatureValue/generallyBinding>

**profil podstawowy**

teren zabudowy zagrodowej  
 teren produkcji w gospodarstwach rolnych  
 teren akwakultury i obsługi rybactwa  
 teren komunikacji  
 teren zieleni urządzonej  
 teren ogrodów działkowych  
 teren infrastruktury technicznej

**maksymalna nadziemna intensywnosc zabudowy**

0.6

**maksymalny udzial powierzchni zabudowy**

30%

**maksymalna wysokosc zabudowy**

9.0 m

**minimalny udzial powierzchni biologicznie czynnej**

40%

**geometria**





**plan**

<https://www.gov.pl/zagospodarowanieprzestrzenne/app/AktPlanowaniaPrzestrzennego/PL.ZIPPZP.11445/302302-POG/1POG>

**strefa planistyczna**

PL.ZIPPZP.11445\_302302-POG\_1POG-110SJ\_20251006T220000

**identyfier**

<https://www.gov.pl/zagospodarowanieprzestrzenne/app/StrefaPlanistyczna/PL.ZIPPZP.11445/302302-POG/1POG-110SJ/20251006T220000>

**przestrzen nazw**

PL.ZIPPZP.11445/302302-POG

**lokalny id**

1POG-110SJ

**wersja id**

20251006T220000

**początek wersji obiektu**

2025-10-06T22:00

**nazwa**

strefa wielofunkcyjna z zabudową mieszkaniową jednorodzinną

**oznaczenie**

110SJ

**symbol**

SJ

**obowiązuje od**

2025-10-06

**obowiązuje do**

obecnie

**status**

w opracowaniu  
<https://inspire.ec.europa.eu/codelist/ProcessStepGeneralValue/elaboration>

**charakter ustalenia**

ogólnie wiążące  
<https://inspire.ec.europa.eu/codelist/RegulationNatureValue/generallyBinding>

**profil podstawowy**

teren zabudowy mieszkaniowej jednorodzinnej  
 teren usług  
 teren komunikacji  
 teren zieleni urządzonej  
 teren ogrodów działkowych  
 teren infrastruktury technicznej

**maksymalna nadziemna intensywność zabudowy**

0.5

**maksymalny udział powierzchni zabudowy**

25%

**maksymalna wysokość zabudowy**

9.0 m

**minimalny udział powierzchni biologicznie czynnej**

50%

**geometria**



**plan**

<https://www.gov.pl/zagospodarowanieprzestrzenne/app/AktPlanowaniaPrzestrzennego/PL.ZIPPZP.11445/302302-POG/1POG>

**strefa planistyczna**

PL.ZIPPZP.11445\_302302-POG\_1POG-111SZ\_20251006T220000

**identyfier**

<https://www.gov.pl/zagospodarowanieprzestrzenne/app/StrefaPlanistyczna/PL.ZIPPZP.11445/302302-POG/1POG-111SZ/20251006T220000>

**przestrzen nazw**

PL.ZIPPZP.11445/302302-POG

**lokalny id**

1POG-111SZ

**wersja id**

20251006T220000

**poczatek wersji obiektu**

2025-10-06T22:00

**nazwa**

strefa wielofunkcyjna z zabudową zagrodową

**oznaczenie**

111SZ

**symbol**

SZ

**obowiazuje od**

2025-10-06

**obowiazuje do**

obecnie

**status**

w opracowaniu  
<https://inspire.ec.europa.eu/codelist/ProcessStepGeneralValue/elaboration>

**charakter ustalenia**

ogólnie wiążące  
<https://inspire.ec.europa.eu/codelist/RegulationNatureValue/generallyBinding>

**profil podstawowy**

teren zabudowy zagrodowej  
 teren produkcji w gospodarstwach rolnych  
 teren akwakultury i obsługi rybactwa  
 teren komunikacji  
 teren zieleni urządzonej  
 teren ogrodów działkowych  
 teren infrastruktury technicznej

**maksymalna nadziemna intensywnosc zabudowy**

0.7

**maksymalny udzial powierzchni zabudowy**

35%

**maksymalna wysokosc zabudowy**

9.0 m

**minimalny udzial powierzchni biologicznie czynnej**

30%

**geometria**



**plan**

<https://www.gov.pl/zagospodarowanieprzestrzenne/app/AktPlanowaniaPrzestrzennego/PL.ZIPPZP.11445/302302-POG/1POG>

**strefa planistyczna**

PL.ZIPPZP.11445\_302302-POG\_1POG-111SJ\_20251006T220000

**identyfier**

<https://www.gov.pl/zagospodarowanieprzestrzenne/app/StrefaPlanistyczna/PL.ZIPPZP.11445/302302-POG/1POG-111SJ/20251006T220000>

**przestrzen nazw**

PL.ZIPPZP.11445/302302-POG

**lokalny id**

1POG-111SJ

**wersja id**

20251006T220000

**początek wersji obiektu**

2025-10-06T22:00

**nazwa**

strefa wielofunkcyjna z zabudową mieszkaniową jednorodzinną

**oznaczenie**

111SJ

**symbol**

SJ

**obowiązuje od**

2025-10-06

**obowiązuje do**

obecnie

**status**

w opracowaniu  
<https://inspire.ec.europa.eu/codelist/ProcessStepGeneralValue/elaboration>

**charakter ustalenia**

ogólnie wiążące  
<https://inspire.ec.europa.eu/codelist/RegulationNatureValue/generallyBinding>

**profil podstawowy**

teren zabudowy mieszkaniowej jednorodzinnej  
teren usług  
teren komunikacji  
teren zieleni urządzonej  
teren ogrodów działkowych  
teren infrastruktury technicznej

**maksymalna nadziemna intensywność zabudowy**

0.5

**maksymalny udział powierzchni zabudowy**

25%

**maksymalna wysokość zabudowy**

9.0 m


**minimalny udział powierzchni biologicznie czynnej**

50%

**geometria**

Nie można pobrać podglądu podkładu mapowego. Usługa WMTS

jest teraz niedostępna.



**plan**

<https://www.gov.pl/zagospodarowanieprzestrzenne/app/AktPlanowaniaPrzestrzennego/PL.ZIPPZP.11445/302302-POG/1POG>

**strefa planistyczna**

PL.ZIPPZP.11445\_302302-POG\_1POG-112SZ\_20251006T220000

**identyfier**

<https://www.gov.pl/zagospodarowanieprzestrzenne/app/StrefaPlanistyczna/PL.ZIPPZP.11445/302302-POG/1POG-112SZ/20251006T220000>

**przestrzen nazw**

PL.ZIPPZP.11445/302302-POG

**lokalny id**

1POG-112SZ

**wersja id**

20251006T220000

**początek wersji obiektu**

2025-10-06T22:00

**nazwa**

strefa wielofunkcyjna z zabudową zagrodową

**oznaczenie**

112SZ

**symbol**

SZ

**obowiązuje od**

2025-10-06

**obowiązuje do**

obecnie

**status**

w opracowaniu  
<https://inspire.ec.europa.eu/codelist/ProcessStepGeneralValue/elaboration>

**charakter ustalenia**

ogólnie wiążące  
<https://inspire.ec.europa.eu/codelist/RegulationNatureValue/generallyBinding>

**profil podstawowy**

teren zabudowy zagrodowej  
teren produkcji w gospodarstwach rolnych  
teren akwakultury i obsługi rybactwa  
teren komunikacji  
teren zieleni urządzonej  
teren ogrodów działkowych  
teren infrastruktury technicznej

**maksymalna nadziemna intensywność zabudowy**

0.7

**maksymalny udział powierzchni zabudowy**

35%

**maksymalna wysokość zabudowy**

9.0 m

**minimalny udział powierzchni biologicznie czynnej**

30%

**geometria**



**plan**

<https://www.gov.pl/zagospodarowanieprzestrzenne/app/AktPlanowaniaPrzestrzennego/PL.ZIPPZP.11445/302302-POG/1POG>

**strefa planistyczna**

PL.ZIPPZP.11445\_302302-POG\_1POG-112SJ\_20251006T220000

**identyfier**

<https://www.gov.pl/zagospodarowanieprzestrzenne/app/StrefaPlanistyczna/PL.ZIPPZP.11445/302302-POG/1POG-112SJ/20251006T220000>

**przestrzen nazw**

PL.ZIPPZP.11445/302302-POG

**lokalny id**

1POG-112SJ

**wersja id**

20251006T220000

**początek wersji obiektu**

2025-10-06T22:00

**nazwa**

strefa wielofunkcyjna z zabudową mieszkaniową jednorodzinną

**oznaczenie**

112SJ

**symbol**

SJ

**obowiązuje od**

2025-10-06

**obowiązuje do**

obecnie

**status**

w opracowaniu  
<https://inspire.ec.europa.eu/codelist/ProcessStepGeneralValue/elaboration>

**charakter ustalenia**

ogólnie wiążące  
<https://inspire.ec.europa.eu/codelist/RegulationNatureValue/generallyBinding>

**profil podstawowy**

teren zabudowy mieszkaniowej jednorodzinnej  
 teren usług  
 teren komunikacji  
 teren zieleni urządzonej  
 teren ogrodów działkowych  
 teren infrastruktury technicznej

**maksymalna nadziemna intensywność zabudowy**

0.6

**maksymalny udział powierzchni zabudowy**

30%

**maksymalna wysokość zabudowy**

9.0 m

**minimalny udział powierzchni biologicznie czynnej**

50%

**geometria**



**plan**

<https://www.gov.pl/zagospodarowanieprzestrzenne/app/AktPlanowaniaPrzestrzennego/PL.ZIPPZP.11445/302302-POG/1POG>

**strefa planistyczna**

PL.ZIPPZP.11445\_302302-POG\_1POG-113SZ\_20251006T220000

**identyfier**

<https://www.gov.pl/zagospodarowanieprzestrzenne/app/StrefaPlanistyczna/PL.ZIPPZP.11445/302302-POG/1POG-113SZ/20251006T220000>

**przestrzen nazw**

PL.ZIPPZP.11445/302302-POG

**lokalny id**

1POG-113SZ

**wersja id**

20251006T220000

**poczatek wersji obiektu**

2025-10-06T22:00

**nazwa**

strefa wielofunkcyjna z zabudową zagrodową

**oznaczenie**

113SZ

**symbol**

SZ

**obowiazuje od**

2025-10-06

**obowiazuje do**

obecnie

**status**

w opracowaniu  
<https://inspire.ec.europa.eu/codelist/ProcessStepGeneralValue/elaboration>

**charakter ustalenia**

ogólnie wiążące  
<https://inspire.ec.europa.eu/codelist/RegulationNatureValue/generallyBinding>

**profil podstawowy**

teren zabudowy zagrodowej  
 teren produkcji w gospodarstwach rolnych  
 teren akwakultury i obsługi rybactwa  
 teren komunikacji  
 teren zieleni urządzonej  
 teren ogrodów działkowych  
 teren infrastruktury technicznej

**maksymalna nadziemna intensywnosc zabudowy**

0.7

**maksymalny udzial powierzchni zabudowy**

35%

**maksymalna wysokosc zabudowy**

9.0 m

**minimalny udzial powierzchni biologicznie czynnej**

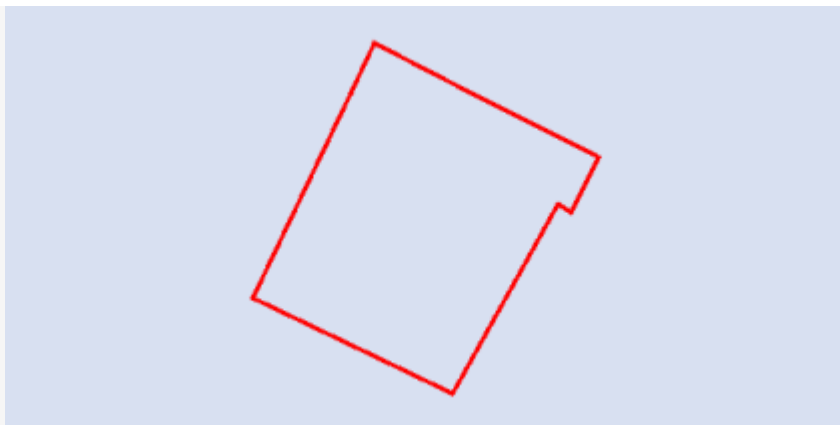
30%

**geometria**

Nie można pobrać podglądu



podkładu mapowego. Usługa WMTS jest teraz niedostępna.



**plan**

<https://www.gov.pl/zagospodarowanieprzestrzenne/app/AktPlanowaniaPrzestrzennego/PL.ZIPPZP.11445/302302-POG/1POG>

**strefa planistyczna**

PL.ZIPPZP.11445\_302302-POG\_1POG-113SJ\_20251006T220000

**identyfier**

<https://www.gov.pl/zagospodarowanieprzestrzenne/app/StrefaPlanistyczna/PL.ZIPPZP.11445/302302-POG/1POG-113SJ/20251006T220000>

**przestrzen nazw**

PL.ZIPPZP.11445/302302-POG

**lokalny id**

1POG-113SJ

**wersja id**

20251006T220000

**początek wersji obiektu**

2025-10-06T22:00

**nazwa**

strefa wielofunkcyjna z zabudową mieszkaniową jednorodzinną

**oznaczenie**

113SJ

**symbol**

SJ

**obowiązuje od**

2025-10-06

**obowiązuje do**

obecnie

**status**

w opracowaniu  
<https://inspire.ec.europa.eu/codelist/ProcessStepGeneralValue/elaboration>

**charakter ustalenia**

ogólnie wiążące  
<https://inspire.ec.europa.eu/codelist/RegulationNatureValue/generallyBinding>

**profil podstawowy**

teren zabudowy mieszkaniowej jednorodzinnej  
teren usług  
teren komunikacji  
teren zieleni urządzonej  
teren ogrodów działkowych  
teren infrastruktury technicznej

**maksymalna nadziemna intensywność zabudowy**

0.5

**maksymalny udział powierzchni zabudowy**

25%

**maksymalna wysokość zabudowy**

9.0 m

**minimalny udział powierzchni biologicznie czynnej**

50%

**geometria**



**plan**

<https://www.gov.pl/zagospodarowanieprzestrzenne/app/AktPlanowaniaPrzestrzennego/PL.ZIPPZP.11445/302302-POG/1POG>

**strefa planistyczna**

PL.ZIPPZP.11445\_302302-POG\_1POG-114SZ\_20251006T220000

**identyfier**

<https://www.gov.pl/zagospodarowanieprzestrzenne/app/StrefaPlanistyczna/PL.ZIPPZP.11445/302302-POG/1POG-114SZ/20251006T220000>

**przestrzen nazw**

PL.ZIPPZP.11445/302302-POG

**lokalny id**

1POG-114SZ

**wersja id**

20251006T220000

**poczatek wersji obiektu**

2025-10-06T22:00

**nazwa**

strefa wielofunkcyjna z zabudową zagrodową

**oznaczenie**

114SZ

**symbol**

SZ

**obowiazuje od**

2025-10-06

**obowiazuje do**

obecnie

**status**

w opracowaniu  
<https://inspire.ec.europa.eu/codelist/ProcessStepGeneralValue/elaboration>

**charakter ustalenia**

ogólnie wiążące  
<https://inspire.ec.europa.eu/codelist/RegulationNatureValue/generallyBinding>

**profil podstawowy**

teren zabudowy zagrodowej  
teren produkcji w gospodarstwach rolnych  
teren akwakultury i obsługi rybactwa  
teren komunikacji  
teren zieleni urządzonej  
teren ogrodów działkowych  
teren infrastruktury technicznej

**maksymalna nadziemna intensywnosc zabudowy**

0.7

**maksymalny udzial powierzchni zabudowy**

35%

**maksymalna wysokosc zabudowy**

9.0 m

**minimalny udzial powierzchni biologicznie czynnej**

30%

**geometria**



**plan**

<https://www.gov.pl/zagospodarowanieprzestrzenne/app/AktPlanowaniaPrzestrzennego/PL.ZIPPZP.11445/302302-POG/1POG>

**strefa planistyczna**

PL.ZIPPZP.11445\_302302-POG\_1POG-114SJ\_20251006T220000

**identyfier**

<https://www.gov.pl/zagospodarowanieprzestrzenne/app/StrefaPlanistyczna/PL.ZIPPZP.11445/302302-POG/1POG-114SJ/20251006T220000>

**przestrzen nazw**

PL.ZIPPZP.11445/302302-POG

**lokalny id**

1POG-114SJ

**wersja id**

20251006T220000

**poczatek wersji obiektu**

2025-10-06T22:00

**nazwa**

strefa wielofunkcyjna z zabudową mieszkaniową jednorodzinną

**oznaczenie**

114SJ

**symbol**

SJ

**obowiazuje od**

2025-10-06

**obowiazuje do**

obecnie

**status**

w opracowaniu  
<https://inspire.ec.europa.eu/codelist/ProcessStepGeneralValue/elaboration>

**charakter ustalenia**

ogólnie wiążące  
<https://inspire.ec.europa.eu/codelist/RegulationNatureValue/generallyBinding>

**profil podstawowy**

teren zabudowy mieszkaniowej jednorodzinnej  
teren usług  
teren komunikacji  
teren zieleni urządzonej  
teren ogrodów działkowych  
teren infrastruktury technicznej

**maksymalna nadziemna intensywnosc zabudowy**

0.5

**maksymalny udzial powierzchni zabudowy**

25%

**maksymalna wysokosc zabudowy**

9.0 m

**minimalny udzial powierzchni biologicznie czynnej**

50%

**geometria**



**plan**

<https://www.gov.pl/zagospodarowanieprzestrzenne/app/AktPlanowaniaPrzestrzennego/PL.ZIPPZP.11445/302302-POG/1POG>

**strefa planistyczna**

PL.ZIPPZP.11445\_302302-POG\_1POG-115SZ\_20251006T220000

**identyfier**

<https://www.gov.pl/zagospodarowanieprzestrzenne/app/StrefaPlanistyczna/PL.ZIPPZP.11445/302302-POG/1POG-115SZ/20251006T220000>

**przestrzen nazw**

PL.ZIPPZP.11445/302302-POG

**lokalny id**

1POG-115SZ

**wersja id**

20251006T220000

**poczatek wersji obiektu**

2025-10-06T22:00

**nazwa**

strefa wielofunkcyjna z zabudową zagrodową

**oznaczenie**

115SZ

**symbol**

SZ

**obowiazuje od**

2025-10-06

**obowiazuje do**

obecnie

**status**

w opracowaniu  
<https://inspire.ec.europa.eu/codelist/ProcessStepGeneralValue/elaboration>

**charakter ustalenia**

ogólnie wiążące  
<https://inspire.ec.europa.eu/codelist/RegulationNatureValue/generallyBinding>

**profil podstawowy**

teren zabudowy zagrodowej  
teren produkcji w gospodarstwach rolnych  
teren akwakultury i obsługi rybactwa  
teren komunikacji  
teren zieleni urządzonej  
teren ogrodów działkowych  
teren infrastruktury technicznej

**maksymalna nadziemna intensywnosc zabudowy**

0.6

**maksymalny udzial powierzchni zabudowy**

30%

**maksymalna wysokosc zabudowy**

9.0 m

**minimalny udzial powierzchni biologicznie czynnej**

40%

**geometria**



plan	<a href="https://www.gov.pl/zagospodarowanieprzestrzenne/app/AktPlanowaniaPrzestrzennego/PL.ZIPPZP.11445/302302-POG/1POG">https://www.gov.pl/zagospodarowanieprzestrzenne/app/AktPlanowaniaPrzestrzennego/PL.ZIPPZP.11445/302302-POG/1POG</a>
------	---

strefa planistyczna	PL.ZIPPZP.11445_302302-POG_1POG-115SJ_20251006T220000
---------------------	---

identfier	<a href="https://www.gov.pl/zagospodarowanieprzestrzenne/app/StrefaPlanistyczna/PL.ZIPPZP.11445/302302-POG/1POG-115SJ/20251006T220000">https://www.gov.pl/zagospodarowanieprzestrzenne/app/StrefaPlanistyczna/PL.ZIPPZP.11445/302302-POG/1POG-115SJ/20251006T220000</a>
-----------	---

przestrzen nazw	PL.ZIPPZP.11445/302302-POG
-----------------	----------------------------

lokalny id	1POG-115SJ
------------	------------

wersja id	20251006T220000
-----------	-----------------

poczatek wersji obiektu	2025-10-06T22:00
-------------------------	------------------

nazwa	strefa wielofunkcyjna z zabudową mieszkaniową jednorodzinną
-------	---

oznaczenie	115SJ
------------	-------

symbol	SJ
--------	----

obowiazuje od	2025-10-06
---------------	------------

obowiazuje do	obecnie
---------------	---------

status	w opracowaniu <a href="https://inspire.ec.europa.eu/codelist/ProcessStepGeneralValue/elaboration">https://inspire.ec.europa.eu/codelist/ProcessStepGeneralValue/elaboration</a>
--------	--

charakter ustalenia	ogólnie wiążące <a href="https://inspire.ec.europa.eu/codelist/RegulationNatureValue/generallyBinding">https://inspire.ec.europa.eu/codelist/RegulationNatureValue/generallyBinding</a>
---------------------	--

profil podstawowy	teren zabudowy mieszkaniowej jednorodzinnej teren usług teren komunikacji teren zieleni urządzonej teren ogrodów działkowych teren infrastruktury technicznej
-------------------	--

maksymalna nadziemna intensywnosc zabudowy	0.5
--	-----

maksymalny udzial powierzchni zabudowy	25%
--	-----

maksymalna wysokosc zabudowy	9.0 m
------------------------------	-------

minimalny udzial powierzchni biologicznie czynnej	50%
---	-----

geometria	
-----------	--



**plan**

<https://www.gov.pl/zagospodarowanieprzestrzenne/app/AktPlanowaniaPrzestrzennego/PL.ZIPPZP.11445/302302-POG/1POG>

**strefa planistyczna**

PL.ZIPPZP.11445\_302302-POG\_1POG-116SZ\_20251006T220000

**identyfier**

<https://www.gov.pl/zagospodarowanieprzestrzenne/app/StrefaPlanistyczna/PL.ZIPPZP.11445/302302-POG/1POG-116SZ/20251006T220000>

**przestrzen nazw**

PL.ZIPPZP.11445/302302-POG

**lokalny id**

1POG-116SZ

**wersja id**

20251006T220000

**poczatek wersji obiektu**

2025-10-06T22:00

**nazwa**

strefa wielofunkcyjna z zabudową zagrodową

**oznaczenie**

116SZ

**symbol**

SZ

**obowiazuje od**

2025-10-06

**obowiazuje do**

obecnie

**status**

w opracowaniu  
<https://inspire.ec.europa.eu/codelist/ProcessStepGeneralValue/elaboration>

**charakter ustalenia**

ogólnie wiążące  
<https://inspire.ec.europa.eu/codelist/RegulationNatureValue/generallyBinding>

**profil podstawowy**

teren zabudowy zagrodowej  
teren produkcji w gospodarstwach rolnych  
teren akwakultury i obsługi rybactwa  
teren komunikacji  
teren zieleni urządzonej  
teren ogrodów działkowych  
teren infrastruktury technicznej

**maksymalna nadziemna intensywnosc zabudowy**

0.6

**maksymalny udzial powierzchni zabudowy**

30%

**maksymalna wysokosc zabudowy**

9.0 m

**minimalny udzial powierzchni biologicznie czynnej**

40%

**geometria**





**plan**

<https://www.gov.pl/zagospodarowanieprzestrzenne/app/AktPlanowaniaPrzestrzennego/PL.ZIPPZP.11445/302302-POG/1POG>

**strefa planistyczna**

PL.ZIPPZP.11445\_302302-POG\_1POG-116SJ\_20251006T220000

**identyfier**

<https://www.gov.pl/zagospodarowanieprzestrzenne/app/StrefaPlanistyczna/PL.ZIPPZP.11445/302302-POG/1POG-116SJ/20251006T220000>

**przestrzen nazw**

PL.ZIPPZP.11445/302302-POG

**lokalny id**

1POG-116SJ

**wersja id**

20251006T220000

**poczatek wersji obiektu**

2025-10-06T22:00

**nazwa**

strefa wielofunkcyjna z zabudową mieszkaniową jednorodzinną

**oznaczenie**

116SJ

**symbol**

SJ

**obowiazuje od**

2025-10-06

**obowiazuje do**

obecnie

**status**

w opracowaniu  
<https://inspire.ec.europa.eu/codelist/ProcessStepGeneralValue/elaboration>

**charakter ustalenia**

ogólnie wiążące  
<https://inspire.ec.europa.eu/codelist/RegulationNatureValue/generallyBinding>

**profil podstawowy**

teren zabudowy mieszkaniowej jednorodzinnej  
teren usług  
teren komunikacji  
teren zieleni urządzonej  
teren ogrodów działkowych  
teren infrastruktury technicznej

**maksymalna nadziemna intensywnosc zabudowy**

0.5

**maksymalny udzial powierzchni zabudowy**

25%

**maksymalna wysokosc zabudowy**

9.0 m

**minimalny udzial powierzchni biologicznie czynnej**

50%

**geometria**



**plan**

<https://www.gov.pl/zagospodarowanieprzestrzenne/app/AktPlanowaniaPrzestrzennego/PL.ZIPPZP.11445/302302-POG/1POG>

**strefa planistyczna**

PL.ZIPPZP.11445\_302302-POG\_1POG-117SZ\_20251006T220000

**identyfier**

<https://www.gov.pl/zagospodarowanieprzestrzenne/app/StrefaPlanistyczna/PL.ZIPPZP.11445/302302-POG/1POG-117SZ/20251006T220000>

**przestrzen nazw**

PL.ZIPPZP.11445/302302-POG

**lokalny id**

1POG-117SZ

**wersja id**

20251006T220000

**poczatek wersji obiektu**

2025-10-06T22:00

**nazwa**

strefa wielofunkcyjna z zabudową zagrodową

**oznaczenie**

117SZ

**symbol**

SZ

**obowiazuje od**

2025-10-06

**obowiazuje do**

obecnie

**status**

w opracowaniu  
<https://inspire.ec.europa.eu/codelist/ProcessStepGeneralValue/elaboration>

**charakter ustalenia**

ogólnie wiążące  
<https://inspire.ec.europa.eu/codelist/RegulationNatureValue/generallyBinding>

**profil podstawowy**

teren zabudowy zagrodowej  
 teren produkcji w gospodarstwach rolnych  
 teren akwakultury i obsługi rybactwa  
 teren komunikacji  
 teren zieleni urządzonej  
 teren ogrodów działkowych  
 teren infrastruktury technicznej

**maksymalna nadziemna intensywnosc zabudowy**

0.6

**maksymalny udzial powierzchni zabudowy**

30%

**maksymalna wysokosc zabudowy**

9.0 m

**minimalny udzial powierzchni biologicznie czynnej**

40%

**geometria**



**plan**

<https://www.gov.pl/zagospodarowanieprzestrzenne/app/AktPlanowaniaPrzestrzennego/PL.ZIPPZP.11445/302302-POG/1POG>

**strefa planistyczna**

PL.ZIPPZP.11445\_302302-POG\_1POG-117SJ\_20251006T220000

**identyfier**

<https://www.gov.pl/zagospodarowanieprzestrzenne/app/StrefaPlanistyczna/PL.ZIPPZP.11445/302302-POG/1POG-117SJ/20251006T220000>

**przestrzen nazw**

PL.ZIPPZP.11445/302302-POG

**lokalny id**

1POG-117SJ

**wersja id**

20251006T220000

**początek wersji obiektu**

2025-10-06T22:00

**nazwa**

strefa wielofunkcyjna z zabudową mieszkaniową jednorodzinną

**oznaczenie**

117SJ

**symbol**

SJ

**obowiązuje od**

2025-10-06

**obowiązuje do**

obecnie

**status**

w opracowaniu  
<https://inspire.ec.europa.eu/codelist/ProcessStepGeneralValue/elaboration>

**charakter ustalenia**

ogólnie wiążące  
<https://inspire.ec.europa.eu/codelist/RegulationNatureValue/generallyBinding>

**profil podstawowy**

teren zabudowy mieszkaniowej jednorodzinnej  
teren usług  
teren komunikacji  
teren zieleni urządzonej  
teren ogrodów działkowych  
teren infrastruktury technicznej

**maksymalna nadziemna intensywność zabudowy**

0.5

**maksymalny udział powierzchni zabudowy**

25%

**maksymalna wysokość zabudowy**

9.0 m

**minimalny udział powierzchni biologicznie czynnej**

40%

**geometria**



**plan**

<https://www.gov.pl/zagospodarowanieprzestrzenne/app/AktPlanowaniaPrzestrzennego/PL.ZIPPZP.11445/302302-POG/1POG>

**strefa planistyczna**

PL.ZIPPZP.11445\_302302-POG\_1POG-118SZ\_20251006T220000

**identyfier**

<https://www.gov.pl/zagospodarowanieprzestrzenne/app/StrefaPlanistyczna/PL.ZIPPZP.11445/302302-POG/1POG-118SZ/20251006T220000>

**przestrzen nazw**

PL.ZIPPZP.11445/302302-POG

**lokalny id**

1POG-118SZ

**wersja id**

20251006T220000

**poczatek wersji obiektu**

2025-10-06T22:00

**nazwa**

strefa wielofunkcyjna z zabudową zagrodową

**oznaczenie**

118SZ

**symbol**

SZ

**obowiazuje od**

2025-10-06

**obowiazuje do**

obecnie

**status**

w opracowaniu  
<https://inspire.ec.europa.eu/codelist/ProcessStepGeneralValue/elaboration>

**charakter ustalenia**

ogólnie wiążące  
<https://inspire.ec.europa.eu/codelist/RegulationNatureValue/generallyBinding>

**profil podstawowy**

teren zabudowy zagrodowej  
teren produkcji w gospodarstwach rolnych  
teren akwakultury i obsługi rybactwa  
teren komunikacji  
teren zieleni urządzonej  
teren ogrodów działkowych  
teren infrastruktury technicznej

**maksymalna nadziemna intensywnosc zabudowy**

0.6

**maksymalny udzial powierzchni zabudowy**

30%


**maksymalna wysokosc zabudowy**

9.0 m

**minimalny udzial powierzchni biologicznie czynnej**

40%

**geometria**



**plan**

<https://www.gov.pl/zagospodarowanieprzestrzenne/app/AktPlanowaniaPrzestrzennego/PL.ZIPPZP.11445/302302-POG/1POG>

**strefa planistyczna**

PL.ZIPPZP.11445\_302302-POG\_1POG-118SJ\_20251006T220000

**identyfier**

<https://www.gov.pl/zagospodarowanieprzestrzenne/app/StrefaPlanistyczna/PL.ZIPPZP.11445/302302-POG/1POG-118SJ/20251006T220000>

**przestrzen nazw**

PL.ZIPPZP.11445/302302-POG

**lokalny id**

1POG-118SJ

**wersja id**

20251006T220000

**poczatek wersji obiektu**

2025-10-06T22:00

**nazwa**

strefa wielofunkcyjna z zabudową mieszkaniową jednorodzinną

**oznaczenie**

118SJ

**symbol**

SJ

**obowiazuje od**

2025-10-06

**obowiazuje do**

obecnie

**status**

w opracowaniu  
<https://inspire.ec.europa.eu/codelist/ProcessStepGeneralValue/elaboration>

**charakter ustalenia**

ogólnie wiążące  
<https://inspire.ec.europa.eu/codelist/RegulationNatureValue/generallyBinding>

**profil podstawowy**

teren zabudowy mieszkaniowej jednorodzinnej  
teren usług  
teren komunikacji  
teren zieleni urządzonej  
teren ogrodów działkowych  
teren infrastruktury technicznej

**maksymalna nadziemna intensywnosc zabudowy**

0.5

**maksymalny udzial powierzchni zabudowy**

25%

**maksymalna wysokosc zabudowy**

9.0 m

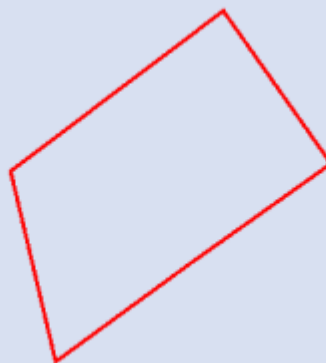
**minimalny udzial powierzchni biologicznie czynnej**

50%

**geometria**

Nie można pobrać podglądu podkładu mapowego. Usługa WMTS

jest teraz niedostępna.



**plan**

<https://www.gov.pl/zagospodarowanieprzestrzenne/app/AktPlanowaniaPrzestrzennego/PL.ZIPPZP.11445/302302-POG/1POG>

**strefa planistyczna**

PL.ZIPPZP.11445\_302302-POG\_1POG-119SZ\_20251006T220000

**identyfier**

<https://www.gov.pl/zagospodarowanieprzestrzenne/app/StrefaPlanistyczna/PL.ZIPPZP.11445/302302-POG/1POG-119SZ/20251006T220000>

**przestrzen nazw**

PL.ZIPPZP.11445/302302-POG

**lokalny id**

1POG-119SZ

**wersja id**

20251006T220000

**początek wersji obiektu**

2025-10-06T22:00

**nazwa**

strefa wielofunkcyjna z zabudową zagrodową

**oznaczenie**

119SZ

**symbol**

SZ

**obowiązuje od**

2025-10-06

**obowiązuje do**

obecnie

**status**

w opracowaniu  
<https://inspire.ec.europa.eu/codelist/ProcessStepGeneralValue/elaboration>

**charakter ustalenia**

ogólnie wiążące  
<https://inspire.ec.europa.eu/codelist/RegulationNatureValue/generallyBinding>

**profil podstawowy**

teren zabudowy zagrodowej  
teren produkcji w gospodarstwach rolnych  
teren akwakultury i obsługi rybactwa  
teren komunikacji  
teren zieleni urządzonej  
teren ogrodów działkowych  
teren infrastruktury technicznej

**maksymalna nadziemna intensywność zabudowy**

0.6

**maksymalny udział powierzchni zabudowy**

30%

**maksymalna wysokość zabudowy**

9.0 m

**minimalny udział powierzchni biologicznie czynnej**

40%

**geometria**

Nie można pobrać podglądu



podkładu mapowego. Usługa WMTS jest teraz niedostępna.



**plan**

<https://www.gov.pl/zagospodarowanieprzestrzenne/app/AktPlanowaniaPrzestrzennego/PL.ZIPPZP.11445/302302-POG/1POG>

**strefa planistyczna**

PL.ZIPPZP.11445\_302302-POG\_1POG-119SJ\_20251006T220000

**identyfier**

<https://www.gov.pl/zagospodarowanieprzestrzenne/app/StrefaPlanistyczna/PL.ZIPPZP.11445/302302-POG/1POG-119SJ/20251006T220000>

**przestrzen nazw**

PL.ZIPPZP.11445/302302-POG

**lokalny id**

1POG-119SJ

**wersja id**

20251006T220000

**poczatek wersji obiektu**

2025-10-06T22:00

**nazwa**

strefa wielofunkcyjna z zabudową mieszkaniową jednorodzinną

**oznaczenie**

119SJ

**symbol**

SJ

**obowiazuje od**

2025-10-06

**obowiazuje do**

obecnie

**status**

w opracowaniu  
<https://inspire.ec.europa.eu/codelist/ProcessStepGeneralValue/elaboration>

**charakter ustalenia**

ogólnie wiążące  
<https://inspire.ec.europa.eu/codelist/RegulationNatureValue/generallyBinding>

**profil podstawowy**

teren zabudowy mieszkaniowej jednorodzinnej  
teren usług  
teren komunikacji  
teren zieleni urządzonej  
teren ogrodów działkowych  
teren infrastruktury technicznej

**maksymalna nadziemna intensywnosc zabudowy**

0.5

**maksymalny udzial powierzchni zabudowy**

25%

**maksymalna wysokosc zabudowy**

9.0 m

**minimalny udzial powierzchni biologicznie czynnej**

50%

**geometria**

Nie można pobrać podglądu podkładu mapowego. Usługa WMTS

jest teraz niedostępna.



**plan**

<https://www.gov.pl/zagospodarowanieprzestrzenne/app/AktPlanowaniaPrzestrzennego/PL.ZIPPZP.11445/302302-POG/1POG>

**strefa planistyczna**

PL.ZIPPZP.11445\_302302-POG\_1POG-120SZ\_20251006T220000

**identyfier**

<https://www.gov.pl/zagospodarowanieprzestrzenne/app/StrefaPlanistyczna/PL.ZIPPZP.11445/302302-POG/1POG-120SZ/20251006T220000>

**przestrzen nazw**

PL.ZIPPZP.11445/302302-POG

**lokalny id**

1POG-120SZ

**wersja id**

20251006T220000

**początek wersji obiektu**

2025-10-06T22:00

**nazwa**

strefa wielofunkcyjna z zabudową zagrodową

**oznaczenie**

120SZ

**symbol**

SZ

**obowiązuje od**

2025-10-06

**obowiązuje do**

obecnie

**status**

w opracowaniu  
<https://inspire.ec.europa.eu/codelist/ProcessStepGeneralValue/elaboration>

**charakter ustalenia**

ogólnie wiążące  
<https://inspire.ec.europa.eu/codelist/RegulationNatureValue/generallyBinding>

**profil podstawowy**

teren zabudowy zagrodowej  
teren produkcji w gospodarstwach rolnych  
teren akwakultury i obsługi rybactwa  
teren komunikacji  
teren zieleni urządzonej  
teren ogrodów działkowych  
teren infrastruktury technicznej

**maksymalna nadziemna intensywność zabudowy**

0.6

**maksymalny udział powierzchni zabudowy**

30%

**maksymalna wysokość zabudowy**

9.0 m

**minimalny udział powierzchni biologicznie czynnej**

40%

**geometria**

Nie można pobrać podglądu

podkładu mapowego. Usługa WMTS jest teraz niedostępna.



**plan**

<https://www.gov.pl/zagospodarowanieprzestrzenne/app/AktPlanowaniaPrzestrzennego/PL.ZIPPZP.11445/302302-POG/1POG>

**strefa planistyczna**

PL.ZIPPZP.11445\_302302-POG\_1POG-120SJ\_20251006T220000

**identyfier**

<https://www.gov.pl/zagospodarowanieprzestrzenne/app/StrefaPlanistyczna/PL.ZIPPZP.11445/302302-POG/1POG-120SJ/20251006T220000>

**przestrzen nazw**

PL.ZIPPZP.11445/302302-POG

**lokalny id**

1POG-120SJ

**wersja id**

20251006T220000

**początek wersji obiektu**

2025-10-06T22:00

**nazwa**

strefa wielofunkcyjna z zabudową mieszkaniową jednorodzinną

**oznaczenie**

120SJ

**symbol**

SJ

**obowiązuje od**

2025-10-06

**obowiązuje do**

obecnie

**status**

w opracowaniu  
<https://inspire.ec.europa.eu/codelist/ProcessStepGeneralValue/elaboration>

**charakter ustalenia**

ogólnie wiążące  
<https://inspire.ec.europa.eu/codelist/RegulationNatureValue/generallyBinding>

**profil podstawowy**

teren zabudowy mieszkaniowej jednorodzinnej  
teren usług  
teren komunikacji  
teren zieleni urządzonej  
teren ogrodów działkowych  
teren infrastruktury technicznej

**maksymalna nadziemna intensywność zabudowy**

0.5

**maksymalny udział powierzchni zabudowy**

25%

**maksymalna wysokość zabudowy**

9.0 m


**minimalny udział powierzchni biologicznie czynnej**

40%

**geometria**

Nie można pobrać podglądu podkładu mapowego. Usługa WMTS

jest teraz niedostępna.



**plan**

<https://www.gov.pl/zagospodarowanieprzestrzenne/app/AktPlanowaniaPrzestrzennego/PL.ZIPPZP.11445/302302-POG/1POG>

**strefa planistyczna**

PL.ZIPPZP.11445\_302302-POG\_1POG-121SZ\_20251006T220000

**identyfier**

<https://www.gov.pl/zagospodarowanieprzestrzenne/app/StrefaPlanistyczna/PL.ZIPPZP.11445/302302-POG/1POG-121SZ/20251006T220000>

**przestrzen nazw**

PL.ZIPPZP.11445/302302-POG

**lokalny id**

1POG-121SZ

**wersja id**

20251006T220000

**początek wersji obiektu**

2025-10-06T22:00

**nazwa**

strefa wielofunkcyjna z zabudową zagrodową

**oznaczenie**

121SZ

**symbol**

SZ

**obowiązuje od**

2025-10-06

**obowiązuje do**

obecnie

**status**

w opracowaniu  
<https://inspire.ec.europa.eu/codelist/ProcessStepGeneralValue/elaboration>

**charakter ustalenia**

ogólnie wiążące  
<https://inspire.ec.europa.eu/codelist/RegulationNatureValue/generallyBinding>

**profil podstawowy**

teren zabudowy zagrodowej  
teren produkcji w gospodarstwach rolnych  
teren akwakultury i obsługi rybactwa  
teren komunikacji  
teren zieleni urządzonej  
teren ogrodów działkowych  
teren infrastruktury technicznej

**maksymalna nadziemna intensywność zabudowy**

0.6

**maksymalny udział powierzchni zabudowy**

30%

**maksymalna wysokość zabudowy**

9.0 m

**minimalny udział powierzchni biologicznie czynnej**

40%

**geometria**



plan

<https://www.gov.pl/zagospodarowanieprzestrzenne/app/AktPlanowaniaPrzestrzennego/PL.ZIPPZP.11445/302302-POG/1POG>

strefa planistyczna

PL.ZIPPZP.11445\_302302-POG\_1POG-121SJ\_20251006T220000

identyfier

<https://www.gov.pl/zagospodarowanieprzestrzenne/app/StrefaPlanistyczna/PL.ZIPPZP.11445/302302-POG/1POG-121SJ/20251006T220000>

przestrzen nazw

PL.ZIPPZP.11445/302302-POG

lokalny id

1POG-121SJ

wersja id

20251006T220000

początek wersji obiektu

2025-10-06T22:00

nazwa

strefa wielofunkcyjna z zabudową mieszkaniową jednorodzinną

oznaczenie

121SJ

symbol

SJ

obowiązuje od

2025-10-06

obowiązuje do

obecnie

status

w opracowaniu  
<https://inspire.ec.europa.eu/codelist/ProcessStepGeneralValue/elaboration>

charakter ustalenia

ogólnie wiążące  
<https://inspire.ec.europa.eu/codelist/RegulationNatureValue/generallyBinding>

profil podstawowy

teren zabudowy mieszkaniowej jednorodzinnej  
teren usług  
teren komunikacji  
teren zieleni urządzonej  
teren ogrodów działkowych  
teren infrastruktury technicznej

maksymalna nadziemna intensywność zabudowy

0.6

maksymalny udział powierzchni zabudowy

30%

maksymalna wysokość zabudowy

9.0 m

minimalny udział powierzchni biologicznie czynnej

50%

geometria



**plan**

<https://www.gov.pl/zagospodarowanieprzestrzenne/app/AktPlanowaniaPrzestrzennego/PL.ZIPPZP.11445/302302-POG/1POG>

**strefa planistyczna**

PL.ZIPPZP.11445\_302302-POG\_1POG-122SZ\_20251006T220000

**identyfier**

<https://www.gov.pl/zagospodarowanieprzestrzenne/app/StrefaPlanistyczna/PL.ZIPPZP.11445/302302-POG/1POG-122SZ/20251006T220000>

**przestrzen nazw**

PL.ZIPPZP.11445/302302-POG

**lokalny id**

1POG-122SZ

**wersja id**

20251006T220000

**poczatek wersji obiektu**

2025-10-06T22:00

**nazwa**

strefa wielofunkcyjna z zabudową zagrodową

**oznaczenie**

122SZ

**symbol**

SZ

**obowiazuje od**

2025-10-06

**obowiazuje do**

obecnie

**status**

w opracowaniu  
<https://inspire.ec.europa.eu/codelist/ProcessStepGeneralValue/elaboration>

**charakter ustalenia**

ogólnie wiążące  
<https://inspire.ec.europa.eu/codelist/RegulationNatureValue/generallyBinding>

**profil podstawowy**

teren zabudowy zagrodowej  
teren produkcji w gospodarstwach rolnych  
teren akwakultury i obsługi rybactwa  
teren komunikacji  
teren zieleni urządzonej  
teren ogrodów działkowych  
teren infrastruktury technicznej

**maksymalna nadziemna intensywnosc zabudowy**

0.6

**maksymalny udzial powierzchni zabudowy**

30%

**maksymalna wysokosc zabudowy**

9.0 m

**minimalny udzial powierzchni biologicznie czynnej**

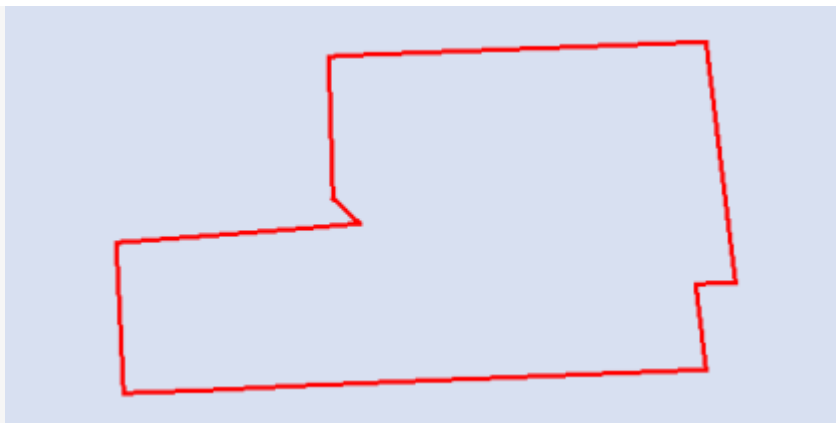
40%

**geometria**

Nie można pobrać podglądu



podkładu mapowego. Usługa WMTS jest teraz niedostępna.



**plan**

<https://www.gov.pl/zagospodarowanieprzestrzenne/app/AktPlanowaniaPrzestrzennego/PL.ZIPPZP.11445/302302-POG/1POG>

**strefa planistyczna**

PL.ZIPPZP.11445\_302302-POG\_1POG-122SJ\_20251006T220000

**identyfier**

<https://www.gov.pl/zagospodarowanieprzestrzenne/app/StrefaPlanistyczna/PL.ZIPPZP.11445/302302-POG/1POG-122SJ/20251006T220000>

**przestrzen nazw**

PL.ZIPPZP.11445/302302-POG

**lokalny id**

1POG-122SJ

**wersja id**

20251006T220000

**początek wersji obiektu**

2025-10-06T22:00

**nazwa**

strefa wielofunkcyjna z zabudową mieszkaniową jednorodzinną

**oznaczenie**

122SJ

**symbol**

SJ

**obowiązuje od**

2025-10-06

**obowiązuje do**

obecnie

**status**

w opracowaniu  
<https://inspire.ec.europa.eu/codelist/ProcessStepGeneralValue/elaboration>

**charakter ustalenia**

ogólnie wiążące  
<https://inspire.ec.europa.eu/codelist/RegulationNatureValue/generallyBinding>

**profil podstawowy**

teren zabudowy mieszkaniowej jednorodzinnej  
teren usług  
teren komunikacji  
teren zieleni urządzonej  
teren ogrodów działkowych  
teren infrastruktury technicznej

**maksymalna nadziemna intensywność zabudowy**

0.5

**maksymalny udział powierzchni zabudowy**

25%

**maksymalna wysokość zabudowy**

9.0 m

**minimalny udział powierzchni biologicznie czynnej**

50%

**geometria**



**plan**

<https://www.gov.pl/zagospodarowanieprzestrzenne/app/AktPlanowaniaPrzestrzennego/PL.ZIPPZP.11445/302302-POG/1POG>

**strefa planistyczna**

PL.ZIPPZP.11445\_302302-POG\_1POG-123SZ\_20251006T220000

**identyfier**

<https://www.gov.pl/zagospodarowanieprzestrzenne/app/StrefaPlanistyczna/PL.ZIPPZP.11445/302302-POG/1POG-123SZ/20251006T220000>

**przestrzen nazw**

PL.ZIPPZP.11445/302302-POG

**lokalny id**

1POG-123SZ

**wersja id**

20251006T220000

**poczatek wersji obiektu**

2025-10-06T22:00

**nazwa**

strefa wielofunkcyjna z zabudową zagrodową

**oznaczenie**

123SZ

**symbol**

SZ

**obowiazuje od**

2025-10-06

**obowiazuje do**

obecnie

**status**

w opracowaniu  
<https://inspire.ec.europa.eu/codelist/ProcessStepGeneralValue/elaboration>

**charakter ustalenia**

ogólnie wiążące  
<https://inspire.ec.europa.eu/codelist/RegulationNatureValue/generallyBinding>

**profil podstawowy**

teren zabudowy zagrodowej  
 teren produkcji w gospodarstwach rolnych  
 teren akwakultury i obsługi rybactwa  
 teren komunikacji  
 teren zieleni urządzonej  
 teren ogrodów działkowych  
 teren infrastruktury technicznej

**maksymalna nadziemna intensywnosc zabudowy**

0.6

**maksymalny udzial powierzchni zabudowy**

30%

**maksymalna wysokosc zabudowy**

9.0 m

**minimalny udzial powierzchni biologicznie czynnej**

40%

**geometria**



**plan**

<https://www.gov.pl/zagospodarowanieprzestrzenne/app/AktPlanowaniaPrzestrzennego/PL.ZIPPZP.11445/302302-POG/1POG>

**strefa planistyczna**

PL.ZIPPZP.11445\_302302-POG\_1POG-123SJ\_20251006T220000

**identyfier**

<https://www.gov.pl/zagospodarowanieprzestrzenne/app/StrefaPlanistyczna/PL.ZIPPZP.11445/302302-POG/1POG-123SJ/20251006T220000>

**przestrzen nazw**

PL.ZIPPZP.11445/302302-POG

**lokalny id**

1POG-123SJ

**wersja id**

20251006T220000

**poczatek wersji obiektu**

2025-10-06T22:00

**nazwa**

strefa wielofunkcyjna z zabudową mieszkaniową jednorodzinną

**oznaczenie**

123SJ

**symbol**

SJ

**obowiazuje od**

2025-10-06

**obowiazuje do**

obecnie

**status**

w opracowaniu  
<https://inspire.ec.europa.eu/codelist/ProcessStepGeneralValue/elaboration>

**charakter ustalenia**

ogólnie wiążące  
<https://inspire.ec.europa.eu/codelist/RegulationNatureValue/generallyBinding>

**profil podstawowy**

teren zabudowy mieszkaniowej jednorodzinnej  
teren usług  
teren komunikacji  
teren zieleni urządzonej  
teren ogrodów działkowych  
teren infrastruktury technicznej

**maksymalna nadziemna intensywnosc zabudowy**

0.5

**maksymalny udzial powierzchni zabudowy**

25%

**maksymalna wysokosc zabudowy**

9.0 m


**minimalny udzial powierzchni biologicznie czynnej**

50%

**geometria**

Nie można pobrać podglądu podkładu mapowego. Usługa WMTS

jest teraz niedostępna.



**plan**

<https://www.gov.pl/zagospodarowanieprzestrzenne/app/AktPlanowaniaPrzestrzennego/PL.ZIPPZP.11445/302302-POG/1POG>

**strefa planistyczna**

PL.ZIPPZP.11445\_302302-POG\_1POG-124SZ\_20251006T220000

**identyfier**

<https://www.gov.pl/zagospodarowanieprzestrzenne/app/StrefaPlanistyczna/PL.ZIPPZP.11445/302302-POG/1POG-124SZ/20251006T220000>

**przestrzen nazw**

PL.ZIPPZP.11445/302302-POG

**lokalny id**

1POG-124SZ

**wersja id**

20251006T220000

**początek wersji obiektu**

2025-10-06T22:00

**nazwa**

strefa wielofunkcyjna z zabudową zagrodową

**oznaczenie**

124SZ

**symbol**

SZ

**obowiązuje od**

2025-10-06

**obowiązuje do**

obecnie

**status**

w opracowaniu  
<https://inspire.ec.europa.eu/codelist/ProcessStepGeneralValue/elaboration>

**charakter ustalenia**

ogólnie wiążące  
<https://inspire.ec.europa.eu/codelist/RegulationNatureValue/generallyBinding>

**profil podstawowy**

teren zabudowy zagrodowej  
teren produkcji w gospodarstwach rolnych  
teren akwakultury i obsługi rybactwa  
teren komunikacji  
teren zieleni urządzonej  
teren ogrodów działkowych  
teren infrastruktury technicznej

**maksymalna nadziemna intensywność zabudowy**

0.6

**maksymalny udział powierzchni zabudowy**

30%

**maksymalna wysokość zabudowy**

9.0 m

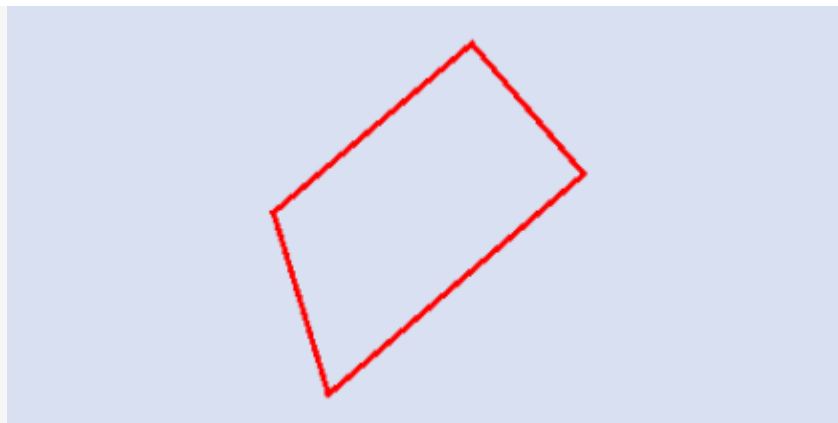
**minimalny udział powierzchni biologicznie czynnej**

40%

**geometria**

Nie można pobrać podglądu

podkładu mapowego. Usługa WMTS jest teraz niedostępna.



**plan**

<https://www.gov.pl/zagospodarowanieprzestrzenne/app/AktPlanowaniaPrzestrzennego/PL.ZIPPZP.11445/302302-POG/1POG>

**strefa planistyczna**

PL.ZIPPZP.11445\_302302-POG\_1POG-124SJ\_20251006T220000

**identyfier**

<https://www.gov.pl/zagospodarowanieprzestrzenne/app/StrefaPlanistyczna/PL.ZIPPZP.11445/302302-POG/1POG-124SJ/20251006T220000>

**przestrzen nazw**

PL.ZIPPZP.11445/302302-POG

**lokalny id**

1POG-124SJ

**wersja id**

20251006T220000

**początek wersji obiektu**

2025-10-06T22:00

**nazwa**

strefa wielofunkcyjna z zabudową mieszkaniową jednorodzinną

**oznaczenie**

124SJ

**symbol**

SJ

**obowiązuje od**

2025-10-06

**obowiązuje do**

obecnie

**status**

w opracowaniu  
<https://inspire.ec.europa.eu/codelist/ProcessStepGeneralValue/elaboration>

**charakter ustalenia**

ogólnie wiążące  
<https://inspire.ec.europa.eu/codelist/RegulationNatureValue/generallyBinding>

**profil podstawowy**

teren zabudowy mieszkaniowej jednorodzinnej  
teren usług  
teren komunikacji  
teren zieleni urządzonej  
teren ogrodów działkowych  
teren infrastruktury technicznej

**maksymalna nadziemna intensywność zabudowy**

0.5

**maksymalny udział powierzchni zabudowy**

25%

**maksymalna wysokość zabudowy**

9.0 m

**minimalny udział powierzchni biologicznie czynnej**

50%

**geometria**



**plan**

<https://www.gov.pl/zagospodarowanieprzestrzenne/app/AktPlanowaniaPrzestrzennego/PL.ZIPPZP.11445/302302-POG/1POG>

**strefa planistyczna**

PL.ZIPPZP.11445\_302302-POG\_1POG-125SZ\_20251006T220000

**identyfier**

<https://www.gov.pl/zagospodarowanieprzestrzenne/app/StrefaPlanistyczna/PL.ZIPPZP.11445/302302-POG/1POG-125SZ/20251006T220000>

**przestrzen nazw**

PL.ZIPPZP.11445/302302-POG

**lokalny id**

1POG-125SZ

**wersja id**

20251006T220000

**poczatek wersji obiektu**

2025-10-06T22:00

**nazwa**

strefa wielofunkcyjna z zabudową zagrodową

**oznaczenie**

125SZ

**symbol**

SZ

**obowiazuje od**

2025-10-06

**obowiazuje do**

obecnie

**status**

w opracowaniu  
<https://inspire.ec.europa.eu/codelist/ProcessStepGeneralValue/elaboration>

**charakter ustalenia**

ogólnie wiążące  
<https://inspire.ec.europa.eu/codelist/RegulationNatureValue/generallyBinding>

**profil podstawowy**

teren zabudowy zagrodowej  
teren produkcji w gospodarstwach rolnych  
teren akwakultury i obsługi rybactwa  
teren komunikacji  
teren zieleni urządzonej  
teren ogrodów działkowych  
teren infrastruktury technicznej

**maksymalna nadziemna intensywnosc zabudowy**

0.6

**maksymalny udzial powierzchni zabudowy**

30%

**maksymalna wysokosc zabudowy**

9.0 m

**minimalny udzial powierzchni biologicznie czynnej**

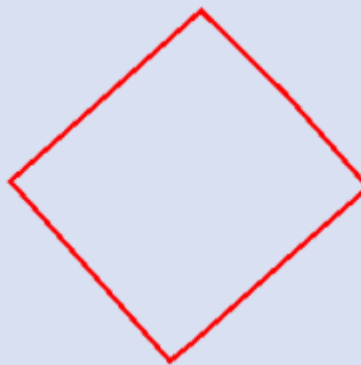
40%

**geometria**

Nie można pobrać podglądu



podkładu mapowego. Usługa WMTS jest teraz niedostępna.



**plan**

<https://www.gov.pl/zagospodarowanieprzestrzenne/app/AktPlanowaniaPrzestrzennego/PL.ZIPPZP.11445/302302-POG/1POG>

**strefa planistyczna**

PL.ZIPPZP.11445\_302302-POG\_1POG-125SJ\_20251006T220000

**identyfier**

<https://www.gov.pl/zagospodarowanieprzestrzenne/app/StrefaPlanistyczna/PL.ZIPPZP.11445/302302-POG/1POG-125SJ/20251006T220000>

**przestrzen nazw**

PL.ZIPPZP.11445/302302-POG

**lokalny id**

1POG-125SJ

**wersja id**

20251006T220000

**początek wersji obiektu**

2025-10-06T22:00

**nazwa**

strefa wielofunkcyjna z zabudową mieszkaniową jednorodzinną

**oznaczenie**

125SJ

**symbol**

SJ

**obowiązuje od**

2025-10-06

**obowiązuje do**

obecnie

**status**

w opracowaniu  
<https://inspire.ec.europa.eu/codelist/ProcessStepGeneralValue/elaboration>

**charakter ustalenia**

ogólnie wiążące  
<https://inspire.ec.europa.eu/codelist/RegulationNatureValue/generallyBinding>

**profil podstawowy**

teren zabudowy mieszkaniowej jednorodzinnej  
teren usług  
teren komunikacji  
teren zieleni urządzonej  
teren ogrodów działkowych  
teren infrastruktury technicznej

**maksymalna nadziemna intensywność zabudowy**

0.5

**maksymalny udział powierzchni zabudowy**

25%

**maksymalna wysokość zabudowy**

9.0 m

**minimalny udział powierzchni biologicznie czynnej**

50%

**geometria**



**plan**

<https://www.gov.pl/zagospodarowanieprzestrzenne/app/AktPlanowaniaPrzestrzennego/PL.ZIPPZP.11445/302302-POG/1POG>

**strefa planistyczna**

PL.ZIPPZP.11445\_302302-POG\_1POG-126SZ\_20251006T220000

**identyfier**

<https://www.gov.pl/zagospodarowanieprzestrzenne/app/StrefaPlanistyczna/PL.ZIPPZP.11445/302302-POG/1POG-126SZ/20251006T220000>

**przestrzen nazw**

PL.ZIPPZP.11445/302302-POG

**lokalny id**

1POG-126SZ

**wersja id**

20251006T220000

**poczatek wersji obiektu**

2025-10-06T22:00

**nazwa**

strefa wielofunkcyjna z zabudową zagrodową

**oznaczenie**

126SZ

**symbol**

SZ

**obowiazuje od**

2025-10-06

**obowiazuje do**

obecnie

**status**

w opracowaniu  
<https://inspire.ec.europa.eu/codelist/ProcessStepGeneralValue/elaboration>

**charakter ustalenia**

ogólnie wiążące  
<https://inspire.ec.europa.eu/codelist/RegulationNatureValue/generallyBinding>

**profil podstawowy**

teren zabudowy zagrodowej  
teren produkcji w gospodarstwach rolnych  
teren akwakultury i obsługi rybactwa  
teren komunikacji  
teren zieleni urządzonej  
teren ogrodów działkowych  
teren infrastruktury technicznej

**maksymalna nadziemna intensywnosc zabudowy**

0.6

**maksymalny udzial powierzchni zabudowy**

30%

**maksymalna wysokosc zabudowy**

9.0 m

**minimalny udzial powierzchni biologicznie czynnej**

30%

**geometria**



**plan**

<https://www.gov.pl/zagospodarowanieprzestrzenne/app/AktPlanowaniaPrzestrzennego/PL.ZIPPZP.11445/302302-POG/1POG>

**strefa planistyczna**

PL.ZIPPZP.11445\_302302-POG\_1POG-126SJ\_20251006T220000

**identyfier**

<https://www.gov.pl/zagospodarowanieprzestrzenne/app/StrefaPlanistyczna/PL.ZIPPZP.11445/302302-POG/1POG-126SJ/20251006T220000>

**przestrzen nazw**

PL.ZIPPZP.11445/302302-POG

**lokalny id**

1POG-126SJ

**wersja id**

20251006T220000

**poczatek wersji obiektu**

2025-10-06T22:00

**nazwa**

strefa wielofunkcyjna z zabudową mieszkaniową jednorodzinną

**oznaczenie**

126SJ

**symbol**

SJ

**obowiazuje od**

2025-10-06

**obowiazuje do**

obecnie

**status**

w opracowaniu  
<https://inspire.ec.europa.eu/codelist/ProcessStepGeneralValue/elaboration>

**charakter ustalenia**

ogólnie wiążące  
<https://inspire.ec.europa.eu/codelist/RegulationNatureValue/generallyBinding>

**profil podstawowy**

teren zabudowy mieszkaniowej jednorodzinnej  
teren usług  
teren komunikacji  
teren zieleni urządzonej  
teren ogrodów działkowych  
teren infrastruktury technicznej

**maksymalna nadziemna intensywnosc zabudowy**

0.5

**maksymalny udzial powierzchni zabudowy**

25%

**maksymalna wysokosc zabudowy**

9.0 m

**minimalny udzial powierzchni biologicznie czynnej**

50%

**geometria**



**plan**

<https://www.gov.pl/zagospodarowanieprzestrzenne/app/AktPlanowaniaPrzestrzennego/PL.ZIPPZP.11445/302302-POG/1POG>

**strefa planistyczna**

PL.ZIPPZP.11445\_302302-POG\_1POG-127SZ\_20251006T220000

**identyfier**

<https://www.gov.pl/zagospodarowanieprzestrzenne/app/StrefaPlanistyczna/PL.ZIPPZP.11445/302302-POG/1POG-127SZ/20251006T220000>

**przestrzen nazw**

PL.ZIPPZP.11445/302302-POG

**lokalny id**

1POG-127SZ

**wersja id**

20251006T220000

**poczatek wersji obiektu**

2025-10-06T22:00

**nazwa**

strefa wielofunkcyjna z zabudową zagrodową

**oznaczenie**

127SZ

**symbol**

SZ

**obowiazuje od**

2025-10-06

**obowiazuje do**

obecnie

**status**

w opracowaniu  
<https://inspire.ec.europa.eu/codelist/ProcessStepGeneralValue/elaboration>

**charakter ustalenia**

ogólnie wiążące  
<https://inspire.ec.europa.eu/codelist/RegulationNatureValue/generallyBinding>

**profil podstawowy**

teren zabudowy zagrodowej  
teren produkcji w gospodarstwach rolnych  
teren akwakultury i obsługi rybactwa  
teren komunikacji  
teren zieleni urządzonej  
teren ogrodów działkowych  
teren infrastruktury technicznej

**maksymalna nadziemna intensywnosc zabudowy**

0.6

**maksymalny udzial powierzchni zabudowy**

30%

**maksymalna wysokosc zabudowy**

9.0 m

**minimalny udzial powierzchni biologicznie czynnej**

40%

**geometria**



**plan**

<https://www.gov.pl/zagospodarowanieprzestrzenne/app/AktPlanowaniaPrzestrzennego/PL.ZIPPZP.11445/302302-POG/1POG>

**strefa planistyczna**

PL.ZIPPZP.11445\_302302-POG\_1POG-127SJ\_20251006T220000

**identyfier**

<https://www.gov.pl/zagospodarowanieprzestrzenne/app/StrefaPlanistyczna/PL.ZIPPZP.11445/302302-POG/1POG-127SJ/20251006T220000>

**przestrzen nazw**

PL.ZIPPZP.11445/302302-POG

**lokalny id**

1POG-127SJ

**wersja id**

20251006T220000

**poczatek wersji obiektu**

2025-10-06T22:00

**nazwa**

strefa wielofunkcyjna z zabudową mieszkaniową jednorodzinną

**oznaczenie**

127SJ

**symbol**

SJ

**obowiazuje od**

2025-10-06

**obowiazuje do**

obecnie

**status**

w opracowaniu  
<https://inspire.ec.europa.eu/codelist/ProcessStepGeneralValue/elaboration>

**charakter ustalenia**

ogólnie wiążące  
<https://inspire.ec.europa.eu/codelist/RegulationNatureValue/generallyBinding>

**profil podstawowy**

teren zabudowy mieszkaniowej jednorodzinnej  
teren usług  
teren komunikacji  
teren zieleni urządzonej  
teren ogrodów działkowych  
teren infrastruktury technicznej

**maksymalna nadziemna intensywnosc zabudowy**

0.5

**maksymalny udzial powierzchni zabudowy**

25%

**maksymalna wysokosc zabudowy**

9.0 m


**minimalny udzial powierzchni biologicznie czynnej**

50%

**geometria**

Nie można pobrać podglądu  
podkładu mapowego. Usługa WMTS

jest teraz niedostępna.



**plan**

<https://www.gov.pl/zagospodarowanieprzestrzenne/app/AktPlanowaniaPrzestrzennego/PL.ZIPPZP.11445/302302-POG/1POG>

**strefa planistyczna**

PL.ZIPPZP.11445\_302302-POG\_1POG-128SZ\_20251006T220000

**identyfier**

<https://www.gov.pl/zagospodarowanieprzestrzenne/app/StrefaPlanistyczna/PL.ZIPPZP.11445/302302-POG/1POG-128SZ/20251006T220000>

**przestrzen nazw**

PL.ZIPPZP.11445/302302-POG

**lokalny id**

1POG-128SZ

**wersja id**

20251006T220000

**początek wersji obiektu**

2025-10-06T22:00

**nazwa**

strefa wielofunkcyjna z zabudową zagrodową

**oznaczenie**

128SZ

**symbol**

SZ

**obowiązuje od**

2025-10-06

**obowiązuje do**

obecnie

**status**

w opracowaniu  
<https://inspire.ec.europa.eu/codelist/ProcessStepGeneralValue/elaboration>

**charakter ustalenia**

ogólnie wiążące  
<https://inspire.ec.europa.eu/codelist/RegulationNatureValue/generallyBinding>

**profil podstawowy**

teren zabudowy zagrodowej  
teren produkcji w gospodarstwach rolnych  
teren akwakultury i obsługi rybactwa  
teren komunikacji  
teren zieleni urządzonej  
teren ogrodów działkowych  
teren infrastruktury technicznej

**maksymalna nadziemna intensywność zabudowy**

0.6

**maksymalny udział powierzchni zabudowy**

30%

**maksymalna wysokość zabudowy**

9.0 m

**minimalny udział powierzchni biologicznie czynnej**

40%

**geometria**





**plan**

<https://www.gov.pl/zagospodarowanieprzestrzenne/app/AktPlanowaniaPrzestrzennego/PL.ZIPPZP.11445/302302-POG/1POG>

**strefa planistyczna**

PL.ZIPPZP.11445\_302302-POG\_1POG-128SJ\_20251006T220000

**identyfier**

<https://www.gov.pl/zagospodarowanieprzestrzenne/app/StrefaPlanistyczna/PL.ZIPPZP.11445/302302-POG/1POG-128SJ/20251006T220000>

**przestrzen nazw**

PL.ZIPPZP.11445/302302-POG

**lokalny id**

1POG-128SJ

**wersja id**

20251006T220000

**początek wersji obiektu**

2025-10-06T22:00

**nazwa**

strefa wielofunkcyjna z zabudową mieszkaniową jednorodzinną

**oznaczenie**

128SJ

**symbol**

SJ

**obowiązuje od**

2025-10-06

**obowiązuje do**

obecnie

**status**

w opracowaniu  
<https://inspire.ec.europa.eu/codelist/ProcessStepGeneralValue/elaboration>

**charakter ustalenia**

ogólnie wiążące  
<https://inspire.ec.europa.eu/codelist/RegulationNatureValue/generallyBinding>

**profil podstawowy**

teren zabudowy mieszkaniowej jednorodzinnej  
 teren usług  
 teren komunikacji  
 teren zieleni urządzonej  
 teren ogrodów działkowych  
 teren infrastruktury technicznej

**maksymalna nadziemna intensywność zabudowy**

0.5

**maksymalny udział powierzchni zabudowy**

25%

**maksymalna wysokość zabudowy**

9.0 m

**minimalny udział powierzchni biologicznie czynnej**

50%

**geometria**



**plan**

<https://www.gov.pl/zagospodarowanieprzestrzenne/app/AktPlanowaniaPrzestrzennego/PL.ZIPPZP.11445/302302-POG/1POG>

**strefa planistyczna**

PL.ZIPPZP.11445\_302302-POG\_1POG-129SZ\_20251006T220000

**identyfier**

<https://www.gov.pl/zagospodarowanieprzestrzenne/app/StrefaPlanistyczna/PL.ZIPPZP.11445/302302-POG/1POG-129SZ/20251006T220000>

**przestrzen nazw**

PL.ZIPPZP.11445/302302-POG

**lokalny id**

1POG-129SZ

**wersja id**

20251006T220000

**poczatek wersji obiektu**

2025-10-06T22:00

**nazwa**

strefa wielofunkcyjna z zabudową zagrodową

**oznaczenie**

129SZ

**symbol**

SZ

**obowiazuje od**

2025-10-06

**obowiazuje do**

obecnie

**status**

w opracowaniu  
<https://inspire.ec.europa.eu/codelist/ProcessStepGeneralValue/elaboration>

**charakter ustalenia**

ogólnie wiążące  
<https://inspire.ec.europa.eu/codelist/RegulationNatureValue/generallyBinding>

**profil podstawowy**

teren zabudowy zagrodowej  
teren produkcji w gospodarstwach rolnych  
teren akwakultury i obsługi rybactwa  
teren komunikacji  
teren zieleni urządzonej  
teren ogrodów działkowych  
teren infrastruktury technicznej

**maksymalna nadziemna intensywnosc zabudowy**

0.6

**maksymalny udzial powierzchni zabudowy**

30%

**maksymalna wysokosc zabudowy**

9.0 m

**minimalny udzial powierzchni biologicznie czynnej**

40%

**geometria**



**plan**

<https://www.gov.pl/zagospodarowanieprzestrzenne/app/AktPlanowaniaPrzestrzennego/PL.ZIPPZP.11445/302302-POG/1POG>

**strefa planistyczna**

PL.ZIPPZP.11445\_302302-POG\_1POG-129SJ\_20251006T220000

**identyfier**

<https://www.gov.pl/zagospodarowanieprzestrzenne/app/StrefaPlanistyczna/PL.ZIPPZP.11445/302302-POG/1POG-129SJ/20251006T220000>

**przestrzen nazw**

PL.ZIPPZP.11445/302302-POG

**lokalny id**

1POG-129SJ

**wersja id**

20251006T220000

**początek wersji obiektu**

2025-10-06T22:00

**nazwa**

strefa wielofunkcyjna z zabudową mieszkaniową jednorodzinną

**oznaczenie**

129SJ

**symbol**

SJ

**obowiązuje od**

2025-10-06

**obowiązuje do**

obecnie

**status**

w opracowaniu  
<https://inspire.ec.europa.eu/codelist/ProcessStepGeneralValue/elaboration>

**charakter ustalenia**

ogólnie wiążące  
<https://inspire.ec.europa.eu/codelist/RegulationNatureValue/generallyBinding>

**profil podstawowy**

teren zabudowy mieszkaniowej jednorodzinnej  
teren usług  
teren komunikacji  
teren zieleni urządzonej  
teren ogrodów działkowych  
teren infrastruktury technicznej

**maksymalna nadziemna intensywność zabudowy**

0.5

**maksymalny udział powierzchni zabudowy**

25%

**maksymalna wysokość zabudowy**

9.0 m

**minimalny udział powierzchni biologicznie czynnej**

50%

**geometria**



**plan**

<https://www.gov.pl/zagospodarowanieprzestrzenne/app/AktPlanowaniaPrzestrzennego/PL.ZIPPZP.11445/302302-POG/1POG>

**strefa planistyczna**

PL.ZIPPZP.11445\_302302-POG\_1POG-130SZ\_20251006T220000

**identyfier**

<https://www.gov.pl/zagospodarowanieprzestrzenne/app/StrefaPlanistyczna/PL.ZIPPZP.11445/302302-POG/1POG-130SZ/20251006T220000>

**przestrzen nazw**

PL.ZIPPZP.11445/302302-POG

**lokalny id**

1POG-130SZ

**wersja id**

20251006T220000

**poczatek wersji obiektu**

2025-10-06T22:00

**nazwa**

strefa wielofunkcyjna z zabudową zagrodową

**oznaczenie**

130SZ

**symbol**

SZ

**obowiazuje od**

2025-10-06

**obowiazuje do**

obecnie

**status**

w opracowaniu  
<https://inspire.ec.europa.eu/codelist/ProcessStepGeneralValue/elaboration>

**charakter ustalenia**

ogólnie wiążące  
<https://inspire.ec.europa.eu/codelist/RegulationNatureValue/generallyBinding>

**profil podstawowy**

teren zabudowy zagrodowej  
teren produkcji w gospodarstwach rolnych  
teren akwakultury i obsługi rybactwa  
teren komunikacji  
teren zieleni urządzonej  
teren ogrodów działkowych  
teren infrastruktury technicznej

**maksymalna nadziemna intensywnosc zabudowy**

0.6

**maksymalny udzial powierzchni zabudowy**

30%

**maksymalna wysokosc zabudowy**

9.0 m

**minimalny udzial powierzchni biologicznie czynnej**

40%

**geometria**



**plan**

<https://www.gov.pl/zagospodarowanieprzestrzenne/app/AktPlanowaniaPrzestrzennego/PL.ZIPPZP.11445/302302-POG/1POG>

**strefa planistyczna**

PL.ZIPPZP.11445\_302302-POG\_1POG-130SJ\_20251006T220000

**identyfier**

<https://www.gov.pl/zagospodarowanieprzestrzenne/app/StrefaPlanistyczna/PL.ZIPPZP.11445/302302-POG/1POG-130SJ/20251006T220000>

**przestrzen nazw**

PL.ZIPPZP.11445/302302-POG

**lokalny id**

1POG-130SJ

**wersja id**

20251006T220000

**poczatek wersji obiektu**

2025-10-06T22:00

**nazwa**

strefa wielofunkcyjna z zabudową mieszkaniową jednorodzinną

**oznaczenie**

130SJ

**symbol**

SJ

**obowiazuje od**

2025-10-06

**obowiazuje do**

obecnie

**status**

w opracowaniu  
<https://inspire.ec.europa.eu/codelist/ProcessStepGeneralValue/elaboration>

**charakter ustalenia**

ogólnie wiążące  
<https://inspire.ec.europa.eu/codelist/RegulationNatureValue/generallyBinding>

**profil podstawowy**

teren zabudowy mieszkaniowej jednorodzinnej  
teren usług  
teren komunikacji  
teren zieleni urządzonej  
teren ogrodów działkowych  
teren infrastruktury technicznej

**maksymalna nadziemna intensywnosc zabudowy**

0.5

**maksymalny udzial powierzchni zabudowy**

25%

**maksymalna wysokosc zabudowy**

9.0 m

**minimalny udzial powierzchni biologicznie czynnej**

50%

**geometria**





**plan**

<https://www.gov.pl/zagospodarowanieprzestrzenne/app/AktPlanowaniaPrzestrzennego/PL.ZIPPZP.11445/302302-POG/1POG>

**strefa planistyczna**

PL.ZIPPZP.11445\_302302-POG\_1POG-131SZ\_20251006T220000

**identyfier**

<https://www.gov.pl/zagospodarowanieprzestrzenne/app/StrefaPlanistyczna/PL.ZIPPZP.11445/302302-POG/1POG-131SZ/20251006T220000>

**przestrzen nazw**

PL.ZIPPZP.11445/302302-POG

**lokalny id**

1POG-131SZ

**wersja id**

20251006T220000

**poczatek wersji obiektu**

2025-10-06T22:00

**nazwa**

strefa wielofunkcyjna z zabudową zagrodową

**oznaczenie**

131SZ

**symbol**

SZ

**obowiazuje od**

2025-10-06

**obowiazuje do**

obecnie

**status**

w opracowaniu  
<https://inspire.ec.europa.eu/codelist/ProcessStepGeneralValue/elaboration>

**charakter ustalenia**

ogólnie wiążące  
<https://inspire.ec.europa.eu/codelist/RegulationNatureValue/generallyBinding>

**profil podstawowy**

teren zabudowy zagrodowej  
 teren produkcji w gospodarstwach rolnych  
 teren akwakultury i obsługi rybactwa  
 teren komunikacji  
 teren zieleni urządzonej  
 teren ogrodów działkowych  
 teren infrastruktury technicznej

**maksymalna nadziemna intensywnosc zabudowy**

0.6

**maksymalny udzial powierzchni zabudowy**

30%

**maksymalna wysokosc zabudowy**

9.0 m

**minimalny udzial powierzchni biologicznie czynnej**

40%

**geometria**





**plan**

<https://www.gov.pl/zagospodarowanieprzestrzenne/app/AktPlanowaniaPrzestrzennego/PL.ZIPPZP.11445/302302-POG/1POG>

**strefa planistyczna**

PL.ZIPPZP.11445\_302302-POG\_1POG-131SJ\_20251006T220000

**identyfier**

<https://www.gov.pl/zagospodarowanieprzestrzenne/app/StrefaPlanistyczna/PL.ZIPPZP.11445/302302-POG/1POG-131SJ/20251006T220000>

**przestrzen nazw**

PL.ZIPPZP.11445/302302-POG

**lokalny id**

1POG-131SJ

**wersja id**

20251006T220000

**początek wersji obiektu**

2025-10-06T22:00

**nazwa**

strefa wielofunkcyjna z zabudową mieszkaniową jednorodzinną

**oznaczenie**

131SJ

**symbol**

SJ

**obowiązuje od**

2025-10-06

**obowiązuje do**

obecnie

**status**

w opracowaniu  
<https://inspire.ec.europa.eu/codelist/ProcessStepGeneralValue/elaboration>

**charakter ustalenia**

ogólnie wiążące  
<https://inspire.ec.europa.eu/codelist/RegulationNatureValue/generallyBinding>

**profil podstawowy**

teren zabudowy mieszkaniowej jednorodzinnej  
 teren usług  
 teren komunikacji  
 teren zieleni urządzonej  
 teren ogrodów działkowych  
 teren infrastruktury technicznej

**maksymalna nadziemna intensywność zabudowy**

0.5

**maksymalny udział powierzchni zabudowy**

25%

**maksymalna wysokość zabudowy**

9.0 m

**minimalny udział powierzchni biologicznie czynnej**

50%

**geometria**



**plan**

<https://www.gov.pl/zagospodarowanieprzestrzenne/app/AktPlanowaniaPrzestrzennego/PL.ZIPPZP.11445/302302-POG/1POG>

**strefa planistyczna**

PL.ZIPPZP.11445\_302302-POG\_1POG-132SZ\_20251006T220000

**identyfier**

<https://www.gov.pl/zagospodarowanieprzestrzenne/app/StrefaPlanistyczna/PL.ZIPPZP.11445/302302-POG/1POG-132SZ/20251006T220000>

**przestrzen nazw**

PL.ZIPPZP.11445/302302-POG

**lokalny id**

1POG-132SZ

**wersja id**

20251006T220000

**poczatek wersji obiektu**

2025-10-06T22:00

**nazwa**

strefa wielofunkcyjna z zabudową zagrodową

**oznaczenie**

132SZ

**symbol**

SZ

**obowiazuje od**

2025-10-06

**obowiazuje do**

obecnie

**status**

w opracowaniu  
<https://inspire.ec.europa.eu/codelist/ProcessStepGeneralValue/elaboration>

**charakter ustalenia**

ogólnie wiążące  
<https://inspire.ec.europa.eu/codelist/RegulationNatureValue/generallyBinding>

**profil podstawowy**

teren zabudowy zagrodowej  
 teren produkcji w gospodarstwach rolnych  
 teren akwakultury i obsługi rybactwa  
 teren komunikacji  
 teren zieleni urządzonej  
 teren ogrodów działkowych  
 teren infrastruktury technicznej

**maksymalna nadziemna intensywnosc zabudowy**

0.6

**maksymalny udzial powierzchni zabudowy**

30%

**maksymalna wysokosc zabudowy**

9.0 m

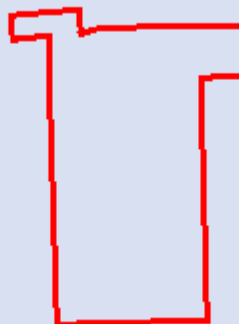
**minimalny udzial powierzchni biologicznie czynnej**

40%

**geometria**

Nie można pobrać podglądu

podkładu mapowego. Usługa WMTS jest teraz niedostępna.



**plan**

<https://www.gov.pl/zagospodarowanieprzestrzenne/app/AktPlanowaniaPrzestrzennego/PL.ZIPPZP.11445/302302-POG/1POG>

**strefa planistyczna**

PL.ZIPPZP.11445\_302302-POG\_1POG-132SJ\_20251006T220000

**identyfier**

<https://www.gov.pl/zagospodarowanieprzestrzenne/app/StrefaPlanistyczna/PL.ZIPPZP.11445/302302-POG/1POG-132SJ/20251006T220000>

**przestrzen nazw**

PL.ZIPPZP.11445/302302-POG

**lokalny id**

1POG-132SJ

**wersja id**

20251006T220000

**początek wersji obiektu**

2025-10-06T22:00

**nazwa**

strefa wielofunkcyjna z zabudową mieszkaniową jednorodzinną

**oznaczenie**

132SJ

**symbol**

SJ

**obowiązuje od**

2025-10-06

**obowiązuje do**

obecnie

**status**

w opracowaniu  
<https://inspire.ec.europa.eu/codelist/ProcessStepGeneralValue/elaboration>

**charakter ustalenia**

ogólnie wiążące  
<https://inspire.ec.europa.eu/codelist/RegulationNatureValue/generallyBinding>

**profil podstawowy**

teren zabudowy mieszkaniowej jednorodzinnej  
teren usług  
teren komunikacji  
teren zieleni urządzonej  
teren ogrodów działkowych  
teren infrastruktury technicznej

**maksymalna nadziemna intensywność zabudowy**

0.6

**maksymalny udział powierzchni zabudowy**

30%

**maksymalna wysokość zabudowy**

9.0 m

**minimalny udział powierzchni biologicznie czynnej**

40%

**geometria**



**plan**

<https://www.gov.pl/zagospodarowanieprzestrzenne/app/AktPlanowaniaPrzestrzennego/PL.ZIPPZP.11445/302302-POG/1POG>

**strefa planistyczna**

PL.ZIPPZP.11445\_302302-POG\_1POG-133SZ\_20251006T220000

**identyfier**

<https://www.gov.pl/zagospodarowanieprzestrzenne/app/StrefaPlanistyczna/PL.ZIPPZP.11445/302302-POG/1POG-133SZ/20251006T220000>

**przestrzen nazw**

PL.ZIPPZP.11445/302302-POG

**lokalny id**

1POG-133SZ

**wersja id**

20251006T220000

**poczatek wersji obiektu**

2025-10-06T22:00

**nazwa**

strefa wielofunkcyjna z zabudową zagrodową

**oznaczenie**

133SZ

**symbol**

SZ

**obowiazuje od**

2025-10-06

**obowiazuje do**

obecnie

**status**

w opracowaniu  
<https://inspire.ec.europa.eu/codelist/ProcessStepGeneralValue/elaboration>

**charakter ustalenia**

ogólnie wiążące  
<https://inspire.ec.europa.eu/codelist/RegulationNatureValue/generallyBinding>

**profil podstawowy**

teren zabudowy zagrodowej  
teren produkcji w gospodarstwach rolnych  
teren akwakultury i obsługi rybactwa  
teren komunikacji  
teren zieleni urządzonej  
teren ogrodów działkowych  
teren infrastruktury technicznej

**maksymalna nadziemna intensywnosc zabudowy**

0.6

**maksymalny udzial powierzchni zabudowy**

30%

**maksymalna wysokosc zabudowy**

9.0 m


**minimalny udzial powierzchni biologicznie czynnej**

40%

**geometria**

Nie można pobrać podglądu

podkładu mapowego. Usługa WMTS jest teraz niedostępna.



**plan**

<https://www.gov.pl/zagospodarowanieprzestrzenne/app/AktPlanowaniaPrzestrzennego/PL.ZIPPZP.11445/302302-POG/1POG>

**strefa planistyczna**

PL.ZIPPZP.11445\_302302-POG\_1POG-133SJ\_20251006T220000

**identyfier**

<https://www.gov.pl/zagospodarowanieprzestrzenne/app/StrefaPlanistyczna/PL.ZIPPZP.11445/302302-POG/1POG-133SJ/20251006T220000>

**przestrzen nazw**

PL.ZIPPZP.11445/302302-POG

**lokalny id**

1POG-133SJ

**wersja id**

20251006T220000

**początek wersji obiektu**

2025-10-06T22:00

**nazwa**

strefa wielofunkcyjna z zabudową mieszkaniową jednorodzinną

**oznaczenie**

133SJ

**symbol**

SJ

**obowiązuje od**

2025-10-06

**obowiązuje do**

obecnie

**status**

w opracowaniu  
<https://inspire.ec.europa.eu/codelist/ProcessStepGeneralValue/elaboration>

**charakter ustalenia**

ogólnie wiążące  
<https://inspire.ec.europa.eu/codelist/RegulationNatureValue/generallyBinding>

**profil podstawowy**

teren zabudowy mieszkaniowej jednorodzinnej  
teren usług  
teren komunikacji  
teren zieleni urządzonej  
teren ogrodów działkowych  
teren infrastruktury technicznej

**maksymalna nadziemna intensywność zabudowy**

0.5

**maksymalny udział powierzchni zabudowy**

25%

**maksymalna wysokość zabudowy**

9.0 m

**minimalny udział powierzchni biologicznie czynnej**

50%

**geometria**



**plan**

<https://www.gov.pl/zagospodarowanieprzestrzenne/app/AktPlanowaniaPrzestrzennego/PL.ZIPPZP.11445/302302-POG/1POG>

**strefa planistyczna**

PL.ZIPPZP.11445\_302302-POG\_1POG-134SZ\_20251006T220000

**identyfier**

<https://www.gov.pl/zagospodarowanieprzestrzenne/app/StrefaPlanistyczna/PL.ZIPPZP.11445/302302-POG/1POG-134SZ/20251006T220000>

**przestrzen nazw**

PL.ZIPPZP.11445/302302-POG

**lokalny id**

1POG-134SZ

**wersja id**

20251006T220000

**poczatek wersji obiektu**

2025-10-06T22:00

**nazwa**

strefa wielofunkcyjna z zabudową zagrodową

**oznaczenie**

134SZ

**symbol**

SZ

**obowiazuje od**

2025-10-06

**obowiazuje do**

obecnie

**status**

w opracowaniu  
<https://inspire.ec.europa.eu/codelist/ProcessStepGeneralValue/elaboration>

**charakter ustalenia**

ogólnie wiążące  
<https://inspire.ec.europa.eu/codelist/RegulationNatureValue/generallyBinding>

**profil podstawowy**

teren zabudowy zagrodowej  
teren produkcji w gospodarstwach rolnych  
teren akwakultury i obsługi rybactwa  
teren komunikacji  
teren zieleni urządzonej  
teren ogrodów działkowych  
teren infrastruktury technicznej

**maksymalna nadziemna intensywnosc zabudowy**

0.6

**maksymalny udzial powierzchni zabudowy**

30%

**maksymalna wysokosc zabudowy**

9.0 m

**minimalny udzial powierzchni biologicznie czynnej**

40%

**geometria**





**plan** <https://www.gov.pl/zagospodarowanieprzestrzenne/app/AktPlanowaniaPrzestrzennego/PL.ZIPPZP.11445/302302-POG/1POG>

**strefa planistyczna** PL.ZIPPZP.11445\_302302-POG\_1POG-134SJ\_20251006T220000

**identyfier** <https://www.gov.pl/zagospodarowanieprzestrzenne/app/StrefaPlanistyczna/PL.ZIPPZP.11445/302302-POG/1POG-134SJ/20251006T220000>

**przestrzen nazw** PL.ZIPPZP.11445/302302-POG

**lokalny id** 1POG-134SJ

**wersja id** 20251006T220000

**poczatek wersji obiektu** 2025-10-06T22:00

**nazwa** strefa wielofunkcyjna z zabudową mieszkaniową jednorodzinną

**oznaczenie** 134SJ

**symbol** SJ

**obowiazuje od** 2025-10-06

**obowiazuje do** obecnie

**status** w opracowaniu  
<https://inspire.ec.europa.eu/codelist/ProcessStepGeneralValue/elaboration>

**charakter ustalenia** ogólnie wiążące  
<https://inspire.ec.europa.eu/codelist/RegulationNatureValue/generallyBinding>

**profil podstawowy** teren zabudowy mieszkaniowej jednorodzinnej  
teren usług  
teren komunikacji  
teren zieleni urządzonej  
teren ogrodów działkowych  
teren infrastruktury technicznej

**maksymalna nadziemna intensywnosc zabudowy** 0.5

**maksymalny udzial powierzchni zabudowy** 25%

**maksymalna wysokosc zabudowy** 9.0 m

**minimalny udzial powierzchni biologicznie czynnej** 50%

**geometria**



**plan**

<https://www.gov.pl/zagospodarowanieprzestrzenne/app/AktPlanowaniaPrzestrzennego/PL.ZIPPZP.11445/302302-POG/1POG>

**strefa planistyczna**

PL.ZIPPZP.11445\_302302-POG\_1POG-135SZ\_20251006T220000

**identyfier**

<https://www.gov.pl/zagospodarowanieprzestrzenne/app/StrefaPlanistyczna/PL.ZIPPZP.11445/302302-POG/1POG-135SZ/20251006T220000>

**przestrzen nazw**

PL.ZIPPZP.11445/302302-POG

**lokalny id**

1POG-135SZ

**wersja id**

20251006T220000

**poczatek wersji obiektu**

2025-10-06T22:00

**nazwa**

strefa wielofunkcyjna z zabudową zagrodową

**oznaczenie**

135SZ

**symbol**

SZ

**obowiazuje od**

2025-10-06

**obowiazuje do**

obecnie

**status**

w opracowaniu  
<https://inspire.ec.europa.eu/codelist/ProcessStepGeneralValue/elaboration>

**charakter ustalenia**

ogólnie wiążące  
<https://inspire.ec.europa.eu/codelist/RegulationNatureValue/generallyBinding>

**profil podstawowy**

teren zabudowy zagrodowej  
teren produkcji w gospodarstwach rolnych  
teren akwakultury i obsługi rybactwa  
teren komunikacji  
teren zieleni urządzonej  
teren ogrodów działkowych  
teren infrastruktury technicznej

**maksymalna nadziemna intensywnosc zabudowy**

0.6

**maksymalny udzial powierzchni zabudowy**

30%

**maksymalna wysokosc zabudowy**

9.0 m


**minimalny udzial powierzchni biologicznie czynnej**

40%

**geometria**

Nie można pobrać podglądu

podkładu mapowego. Usługa WMTS jest teraz niedostępna.



**plan**

<https://www.gov.pl/zagospodarowanieprzestrzenne/app/AktPlanowaniaPrzestrzennego/PL.ZIPPZP.11445/302302-POG/1POG>

**strefa planistyczna**

PL.ZIPPZP.11445\_302302-POG\_1POG-135SJ\_20251006T220000

**identyfier**

<https://www.gov.pl/zagospodarowanieprzestrzenne/app/StrefaPlanistyczna/PL.ZIPPZP.11445/302302-POG/1POG-135SJ/20251006T220000>

**przestrzen nazw**

PL.ZIPPZP.11445/302302-POG

**lokalny id**

1POG-135SJ

**wersja id**

20251006T220000

**początek wersji obiektu**

2025-10-06T22:00

**nazwa**

strefa wielofunkcyjna z zabudową mieszkaniową jednorodzinną

**oznaczenie**

135SJ

**symbol**

SJ

**obowiązuje od**

2025-10-06

**obowiązuje do**

obecnie

**status**

w opracowaniu  
<https://inspire.ec.europa.eu/codelist/ProcessStepGeneralValue/elaboration>

**charakter ustalenia**

ogólnie wiążące  
<https://inspire.ec.europa.eu/codelist/RegulationNatureValue/generallyBinding>

**profil podstawowy**

teren zabudowy mieszkaniowej jednorodzinnej  
teren usług  
teren komunikacji  
teren zieleni urządzonej  
teren ogrodów działkowych  
teren infrastruktury technicznej

**maksymalna nadziemna intensywność zabudowy**

0.5

**maksymalny udział powierzchni zabudowy**

25%

**maksymalna wysokość zabudowy**

9.0 m

**minimalny udział powierzchni biologicznie czynnej**

50%

**geometria**



**plan**

<https://www.gov.pl/zagospodarowanieprzestrzenne/app/AktPlanowaniaPrzestrzennego/PL.ZIPPZP.11445/302302-POG/1POG>

**strefa planistyczna**

PL.ZIPPZP.11445\_302302-POG\_1POG-136SZ\_20251006T220000

**identyfier**

<https://www.gov.pl/zagospodarowanieprzestrzenne/app/StrefaPlanistyczna/PL.ZIPPZP.11445/302302-POG/1POG-136SZ/20251006T220000>

**przestrzen nazw**

PL.ZIPPZP.11445/302302-POG

**lokalny id**

1POG-136SZ

**wersja id**

20251006T220000

**poczatek wersji obiektu**

2025-10-06T22:00

**nazwa**

strefa wielofunkcyjna z zabudową zagrodową

**oznaczenie**

136SZ

**symbol**

SZ

**obowiazuje od**

2025-10-06

**obowiazuje do**

obecnie

**status**

w opracowaniu  
<https://inspire.ec.europa.eu/codelist/ProcessStepGeneralValue/elaboration>

**charakter ustalenia**

ogólnie wiążące  
<https://inspire.ec.europa.eu/codelist/RegulationNatureValue/generallyBinding>

**profil podstawowy**

teren zabudowy zagrodowej  
teren produkcji w gospodarstwach rolnych  
teren akwakultury i obsługi rybactwa  
teren komunikacji  
teren zieleni urządzonej  
teren ogrodów działkowych  
teren infrastruktury technicznej

**maksymalna nadziemna intensywnosc zabudowy**

0.6

**maksymalny udzial powierzchni zabudowy**

30%

**maksymalna wysokosc zabudowy**

9.0 m


**minimalny udzial powierzchni biologicznie czynnej**

30%

**geometria**

Nie można pobrać podglądu

podkładu mapowego. Usługa WMTS jest teraz niedostępna.



**plan**

<https://www.gov.pl/zagospodarowanieprzestrzenne/app/AktPlanowaniaPrzestrzennego/PL.ZIPPZP.11445/302302-POG/1POG>

**strefa planistyczna**

PL.ZIPPZP.11445\_302302-POG\_1POG-136SJ\_20251006T220000

**identyfier**

<https://www.gov.pl/zagospodarowanieprzestrzenne/app/StrefaPlanistyczna/PL.ZIPPZP.11445/302302-POG/1POG-136SJ/20251006T220000>

**przestrzen nazw**

PL.ZIPPZP.11445/302302-POG

**lokalny id**

1POG-136SJ

**wersja id**

20251006T220000

**poczatek wersji obiektu**

2025-10-06T22:00

**nazwa**

strefa wielofunkcyjna z zabudową mieszkaniową jednorodzinną

**oznaczenie**

136SJ

**symbol**

SJ

**obowiazuje od**

2025-10-06

**obowiazuje do**

obecnie

**status**

w opracowaniu  
<https://inspire.ec.europa.eu/codelist/ProcessStepGeneralValue/elaboration>

**charakter ustalenia**

ogólnie wiążące  
<https://inspire.ec.europa.eu/codelist/RegulationNatureValue/generallyBinding>

**profil podstawowy**

teren zabudowy mieszkaniowej jednorodzinnej  
teren usług  
teren komunikacji  
teren zieleni urządzonej  
teren ogrodów działkowych  
teren infrastruktury technicznej

**maksymalna nadziemna intensywnosc zabudowy**

0.6

**maksymalny udzial powierzchni zabudowy**

30%

**maksymalna wysokosc zabudowy**

9.0 m


**minimalny udzial powierzchni biologicznie czynnej**

50%

**geometria**

Nie można pobrać podglądu podkładu mapowego. Usługa WMTS

jest teraz niedostępna.



**plan**

<https://www.gov.pl/zagospodarowanieprzestrzenne/app/AktPlanowaniaPrzestrzennego/PL.ZIPPZP.11445/302302-POG/1POG>

**strefa planistyczna**

PL.ZIPPZP.11445\_302302-POG\_1POG-137SZ\_20251006T220000

**identyfier**

<https://www.gov.pl/zagospodarowanieprzestrzenne/app/StrefaPlanistyczna/PL.ZIPPZP.11445/302302-POG/1POG-137SZ/20251006T220000>

**przestrzen nazw**

PL.ZIPPZP.11445/302302-POG

**lokalny id**

1POG-137SZ

**wersja id**

20251006T220000

**początek wersji obiektu**

2025-10-06T22:00

**nazwa**

strefa wielofunkcyjna z zabudową zagrodową

**oznaczenie**

137SZ

**symbol**

SZ

**obowiązuje od**

2025-10-06

**obowiązuje do**

obecnie

**status**

w opracowaniu  
<https://inspire.ec.europa.eu/codelist/ProcessStepGeneralValue/elaboration>

**charakter ustalenia**

ogólnie wiążące  
<https://inspire.ec.europa.eu/codelist/RegulationNatureValue/generallyBinding>

**profil podstawowy**

teren zabudowy zagrodowej  
teren produkcji w gospodarstwach rolnych  
teren akwakultury i obsługi rybactwa  
teren komunikacji  
teren zieleni urządzonej  
teren ogrodów działkowych  
teren infrastruktury technicznej

**maksymalna nadziemna intensywność zabudowy**

0.6

**maksymalny udział powierzchni zabudowy**

30%

**maksymalna wysokość zabudowy**

9.0 m

**minimalny udział powierzchni biologicznie czynnej**

30%

**geometria**





**plan**

<https://www.gov.pl/zagospodarowanieprzestrzenne/app/AktPlanowaniaPrzestrzennego/PL.ZIPPZP.11445/302302-POG/1POG>

**strefa planistyczna**

PL.ZIPPZP.11445\_302302-POG\_1POG-137SJ\_20251006T220000

**identyfier**

<https://www.gov.pl/zagospodarowanieprzestrzenne/app/StrefaPlanistyczna/PL.ZIPPZP.11445/302302-POG/1POG-137SJ/20251006T220000>

**przestrzen nazw**

PL.ZIPPZP.11445/302302-POG

**lokalny id**

1POG-137SJ

**wersja id**

20251006T220000

**początek wersji obiektu**

2025-10-06T22:00

**nazwa**

strefa wielofunkcyjna z zabudową mieszkaniową jednorodzinną

**oznaczenie**

137SJ

**symbol**

SJ

**obowiązuje od**

2025-10-06

**obowiązuje do**

obecnie

**status**

w opracowaniu  
<https://inspire.ec.europa.eu/codelist/ProcessStepGeneralValue/elaboration>

**charakter ustalenia**

ogólnie wiążące  
<https://inspire.ec.europa.eu/codelist/RegulationNatureValue/generallyBinding>

**profil podstawowy**

teren zabudowy mieszkaniowej jednorodzinnej  
teren usług  
teren komunikacji  
teren zieleni urządzonej  
teren ogrodów działkowych  
teren infrastruktury technicznej

**maksymalna nadziemna intensywność zabudowy**

0.6

**maksymalny udział powierzchni zabudowy**

30%

**maksymalna wysokość zabudowy**

9.0 m

**minimalny udział powierzchni biologicznie czynnej**

50%

**geometria**



**plan**

<https://www.gov.pl/zagospodarowanieprzestrzenne/app/AktPlanowaniaPrzestrzennego/PL.ZIPPZP.11445/302302-POG/1POG>

**strefa planistyczna**

PL.ZIPPZP.11445\_302302-POG\_1POG-138SZ\_20251006T220000

**identyfier**

<https://www.gov.pl/zagospodarowanieprzestrzenne/app/StrefaPlanistyczna/PL.ZIPPZP.11445/302302-POG/1POG-138SZ/20251006T220000>

**przestrzen nazw**

PL.ZIPPZP.11445/302302-POG

**lokalny id**

1POG-138SZ

**wersja id**

20251006T220000

**poczatek wersji obiektu**

2025-10-06T22:00

**nazwa**

strefa wielofunkcyjna z zabudową zagrodową

**oznaczenie**

138SZ

**symbol**

SZ

**obowiazuje od**

2025-10-06

**obowiazuje do**

obecnie

**status**

w opracowaniu  
<https://inspire.ec.europa.eu/codelist/ProcessStepGeneralValue/elaboration>

**charakter ustalenia**

ogólnie wiążące  
<https://inspire.ec.europa.eu/codelist/RegulationNatureValue/generallyBinding>

**profil podstawowy**

teren zabudowy zagrodowej  
 teren produkcji w gospodarstwach rolnych  
 teren akwakultury i obsługi rybactwa  
 teren komunikacji  
 teren zieleni urządzonej  
 teren ogrodów działkowych  
 teren infrastruktury technicznej

**maksymalna nadziemna intensywnosc zabudowy**

0.6

**maksymalny udzial powierzchni zabudowy**

30%

**maksymalna wysokosc zabudowy**

9.0 m

**minimalny udzial powierzchni biologicznie czynnej**

30%

**geometria**

Nie można pobrać podglądu

podkładu mapowego. Usługa WMTS jest teraz niedostępna.



**plan**

<https://www.gov.pl/zagospodarowanieprzestrzenne/app/AktPlanowaniaPrzestrzennego/PL.ZIPPZP.11445/302302-POG/1POG>

**strefa planistyczna**

PL.ZIPPZP.11445\_302302-POG\_1POG-138SJ\_20251006T220000

**identyfier**

<https://www.gov.pl/zagospodarowanieprzestrzenne/app/StrefaPlanistyczna/PL.ZIPPZP.11445/302302-POG/1POG-138SJ/20251006T220000>

**przestrzen nazw**

PL.ZIPPZP.11445/302302-POG

**lokalny id**

1POG-138SJ

**wersja id**

20251006T220000

**początek wersji obiektu**

2025-10-06T22:00

**nazwa**

strefa wielofunkcyjna z zabudową mieszkaniową jednorodzinną

**oznaczenie**

138SJ

**symbol**

SJ

**obowiązuje od**

2025-10-06

**obowiązuje do**

obecnie

**status**

w opracowaniu  
<https://inspire.ec.europa.eu/codelist/ProcessStepGeneralValue/elaboration>

**charakter ustalenia**

ogólnie wiążące  
<https://inspire.ec.europa.eu/codelist/RegulationNatureValue/generallyBinding>

**profil podstawowy**

teren zabudowy mieszkaniowej jednorodzinnej  
teren usług  
teren komunikacji  
teren zieleni urządzonej  
teren ogrodów działkowych  
teren infrastruktury technicznej

**maksymalna nadziemna intensywność zabudowy**

0.5

**maksymalny udział powierzchni zabudowy**

25%

**maksymalna wysokość zabudowy**

9.0 m

**minimalny udział powierzchni biologicznie czynnej**

40%

**geometria**



**plan**

<https://www.gov.pl/zagospodarowanieprzestrzenne/app/AktPlanowaniaPrzestrzennego/PL.ZIPPZP.11445/302302-POG/1POG>

**strefa planistyczna**

PL.ZIPPZP.11445\_302302-POG\_1POG-139SZ\_20251006T220000

**identyfier**

<https://www.gov.pl/zagospodarowanieprzestrzenne/app/StrefaPlanistyczna/PL.ZIPPZP.11445/302302-POG/1POG-139SZ/20251006T220000>

**przestrzen nazw**

PL.ZIPPZP.11445/302302-POG

**lokalny id**

1POG-139SZ

**wersja id**

20251006T220000

**poczatek wersji obiektu**

2025-10-06T22:00

**nazwa**

strefa wielofunkcyjna z zabudową zagrodową

**oznaczenie**

139SZ

**symbol**

SZ

**obowiazuje od**

2025-10-06

**obowiazuje do**

obecnie

**status**

w opracowaniu  
<https://inspire.ec.europa.eu/codelist/ProcessStepGeneralValue/elaboration>

**charakter ustalenia**

ogólnie wiążące  
<https://inspire.ec.europa.eu/codelist/RegulationNatureValue/generallyBinding>

**profil podstawowy**

teren zabudowy zagrodowej  
teren produkcji w gospodarstwach rolnych  
teren akwakultury i obsługi rybactwa  
teren komunikacji  
teren zieleni urządzonej  
teren ogrodów działkowych  
teren infrastruktury technicznej

**maksymalna nadziemna intensywnosc zabudowy**

0.6

**maksymalny udzial powierzchni zabudowy**

30%

**maksymalna wysokosc zabudowy**

9.0 m

**minimalny udzial powierzchni biologicznie czynnej**

30%

**geometria**



**plan**

<https://www.gov.pl/zagospodarowanieprzestrzenne/app/AktPlanowaniaPrzestrzennego/PL.ZIPPZP.11445/302302-POG/1POG>

**strefa planistyczna**

PL.ZIPPZP.11445\_302302-POG\_1POG-139SJ\_20251006T220000

**identyfier**

<https://www.gov.pl/zagospodarowanieprzestrzenne/app/StrefaPlanistyczna/PL.ZIPPZP.11445/302302-POG/1POG-139SJ/20251006T220000>

**przestrzen nazw**

PL.ZIPPZP.11445/302302-POG

**lokalny id**

1POG-139SJ

**wersja id**

20251006T220000

**początek wersji obiektu**

2025-10-06T22:00

**nazwa**

strefa wielofunkcyjna z zabudową mieszkaniową jednorodzinną

**oznaczenie**

139SJ

**symbol**

SJ

**obowiązuje od**

2025-10-06

**obowiązuje do**

obecnie

**status**

w opracowaniu  
<https://inspire.ec.europa.eu/codelist/ProcessStepGeneralValue/elaboration>

**charakter ustalenia**

ogólnie wiążące  
<https://inspire.ec.europa.eu/codelist/RegulationNatureValue/generallyBinding>

**profil podstawowy**

teren zabudowy mieszkaniowej jednorodzinnej  
 teren usług  
 teren komunikacji  
 teren zieleni urządzonej  
 teren ogrodów działkowych  
 teren infrastruktury technicznej

**maksymalna nadziemna intensywność zabudowy**

0.5

**maksymalny udział powierzchni zabudowy**

25%

**maksymalna wysokość zabudowy**

9.0 m

**minimalny udział powierzchni biologicznie czynnej**

60%

**geometria**



**plan**

<https://www.gov.pl/zagospodarowanieprzestrzenne/app/AktPlanowaniaPrzestrzennego/PL.ZIPPZP.11445/302302-POG/1POG>

**strefa planistyczna**

PL.ZIPPZP.11445\_302302-POG\_1POG-140SZ\_20251006T220000

**identyfier**

<https://www.gov.pl/zagospodarowanieprzestrzenne/app/StrefaPlanistyczna/PL.ZIPPZP.11445/302302-POG/1POG-140SZ/20251006T220000>

**przestrzen nazw**

PL.ZIPPZP.11445/302302-POG

**lokalny id**

1POG-140SZ

**wersja id**

20251006T220000

**poczatek wersji obiektu**

2025-10-06T22:00

**nazwa**

strefa wielofunkcyjna z zabudową zagrodową

**oznaczenie**

140SZ

**symbol**

SZ

**obowiazuje od**

2025-10-06

**obowiazuje do**

obecnie

**status**

w opracowaniu  
<https://inspire.ec.europa.eu/codelist/ProcessStepGeneralValue/elaboration>

**charakter ustalenia**

ogólnie wiążące  
<https://inspire.ec.europa.eu/codelist/RegulationNatureValue/generallyBinding>

**profil podstawowy**

teren zabudowy zagrodowej  
teren produkcji w gospodarstwach rolnych  
teren akwakultury i obsługi rybactwa  
teren komunikacji  
teren zieleni urządzonej  
teren ogrodów działkowych  
teren infrastruktury technicznej

**maksymalna nadziemna intensywnosc zabudowy**

0.6

**maksymalny udzial powierzchni zabudowy**

30%

**maksymalna wysokosc zabudowy**


9.0 m

**minimalny udzial powierzchni biologicznie czynnej**

30%

**geometria**





**plan**

<https://www.gov.pl/zagospodarowanieprzestrzenne/app/AktPlanowaniaPrzestrzennego/PL.ZIPPZP.11445/302302-POG/1POG>

**strefa planistyczna**

PL.ZIPPZP.11445\_302302-POG\_1POG-140SJ\_20251006T220000

**identyfier**

<https://www.gov.pl/zagospodarowanieprzestrzenne/app/StrefaPlanistyczna/PL.ZIPPZP.11445/302302-POG/1POG-140SJ/20251006T220000>

**przestrzen nazw**

PL.ZIPPZP.11445/302302-POG

**lokalny id**

1POG-140SJ

**wersja id**

20251006T220000

**początek wersji obiektu**

2025-10-06T22:00

**nazwa**

strefa wielofunkcyjna z zabudową mieszkaniową jednorodzinną

**oznaczenie**

140SJ

**symbol**

SJ

**obowiązuje od**

2025-10-06

**obowiązuje do**

obecnie

**status**

w opracowaniu  
<https://inspire.ec.europa.eu/codelist/ProcessStepGeneralValue/elaboration>

**charakter ustalenia**

ogólnie wiążące  
<https://inspire.ec.europa.eu/codelist/RegulationNatureValue/generallyBinding>

**profil podstawowy**

teren zabudowy mieszkaniowej jednorodzinnej  
 teren usług  
 teren komunikacji  
 teren zieleni urządzonej  
 teren ogrodów działkowych  
 teren infrastruktury technicznej

**maksymalna nadziemna intensywność zabudowy**

0.5

**maksymalny udział powierzchni zabudowy**

25%

**maksymalna wysokość zabudowy**

9.0 m

**minimalny udział powierzchni biologicznie czynnej**

40%

**geometria**



**plan**

<https://www.gov.pl/zagospodarowanieprzestrzenne/app/AktPlanowaniaPrzestrzennego/PL.ZIPPZP.11445/302302-POG/1POG>

**strefa planistyczna**

PL.ZIPPZP.11445\_302302-POG\_1POG-141SZ\_20251006T220000

**identyfier**

<https://www.gov.pl/zagospodarowanieprzestrzenne/app/StrefaPlanistyczna/PL.ZIPPZP.11445/302302-POG/1POG-141SZ/20251006T220000>

**przestrzen nazw**

PL.ZIPPZP.11445/302302-POG

**lokalny id**

1POG-141SZ

**wersja id**

20251006T220000

**poczatek wersji obiektu**

2025-10-06T22:00

**nazwa**

strefa wielofunkcyjna z zabudową zagrodową

**oznaczenie**

141SZ

**symbol**

SZ

**obowiazuje od**

2025-10-06

**obowiazuje do**

obecnie

**status**

w opracowaniu  
<https://inspire.ec.europa.eu/codelist/ProcessStepGeneralValue/elaboration>

**charakter ustalenia**

ogólnie wiążące  
<https://inspire.ec.europa.eu/codelist/RegulationNatureValue/generallyBinding>

**profil podstawowy**

teren zabudowy zagrodowej  
 teren produkcji w gospodarstwach rolnych  
 teren akwakultury i obsługi rybactwa  
 teren komunikacji  
 teren zieleni urządzonej  
 teren ogrodów działkowych  
 teren infrastruktury technicznej

**maksymalna nadziemna intensywnosc zabudowy**

0.6

**maksymalny udzial powierzchni zabudowy**

30%

**maksymalna wysokosc zabudowy**

9.0 m

**minimalny udzial powierzchni biologicznie czynnej**

40%

**geometria**



**plan**

<https://www.gov.pl/zagospodarowanieprzestrzenne/app/AktPlanowaniaPrzestrzennego/PL.ZIPPZP.11445/302302-POG/1POG>

**strefa planistyczna**

PL.ZIPPZP.11445\_302302-POG\_1POG-141SJ\_20251006T220000

**identyfier**

<https://www.gov.pl/zagospodarowanieprzestrzenne/app/StrefaPlanistyczna/PL.ZIPPZP.11445/302302-POG/1POG-141SJ/20251006T220000>

**przestrzen nazw**

PL.ZIPPZP.11445/302302-POG

**lokalny id**

1POG-141SJ

**wersja id**

20251006T220000

**początek wersji obiektu**

2025-10-06T22:00

**nazwa**

strefa wielofunkcyjna z zabudową mieszkaniową jednorodzinną

**oznaczenie**

141SJ

**symbol**

SJ

**obowiązuje od**

2025-10-06

**obowiązuje do**

obecnie

**status**

w opracowaniu  
<https://inspire.ec.europa.eu/codelist/ProcessStepGeneralValue/elaboration>

**charakter ustalenia**

ogólnie wiążące  
<https://inspire.ec.europa.eu/codelist/RegulationNatureValue/generallyBinding>

**profil podstawowy**

teren zabudowy mieszkaniowej jednorodzinnej  
 teren usług  
 teren komunikacji  
 teren zieleni urządzonej  
 teren ogrodów działkowych  
 teren infrastruktury technicznej

**maksymalna nadziemna intensywność zabudowy**

0.5

**maksymalny udział powierzchni zabudowy**

25%

**maksymalna wysokość zabudowy**

9.0 m

**minimalny udział powierzchni biologicznie czynnej**

50%

**geometria**



**plan**

<https://www.gov.pl/zagospodarowanieprzestrzenne/app/AktPlanowaniaPrzestrzennego/PL.ZIPPZP.11445/302302-POG/1POG>

**strefa planistyczna**

PL.ZIPPZP.11445\_302302-POG\_1POG-142SZ\_20251006T220000

**identyfier**

<https://www.gov.pl/zagospodarowanieprzestrzenne/app/StrefaPlanistyczna/PL.ZIPPZP.11445/302302-POG/1POG-142SZ/20251006T220000>

**przestrzen nazw**

PL.ZIPPZP.11445/302302-POG

**lokalny id**

1POG-142SZ

**wersja id**

20251006T220000

**poczatek wersji obiektu**

2025-10-06T22:00

**nazwa**

strefa wielofunkcyjna z zabudową zagrodową

**oznaczenie**

142SZ

**symbol**

SZ

**obowiazuje od**

2025-10-06

**obowiazuje do**

obecnie

**status**

w opracowaniu  
<https://inspire.ec.europa.eu/codelist/ProcessStepGeneralValue/elaboration>

**charakter ustalenia**

ogólnie wiążące  
<https://inspire.ec.europa.eu/codelist/RegulationNatureValue/generallyBinding>

**profil podstawowy**

teren zabudowy zagrodowej  
teren produkcji w gospodarstwach rolnych  
teren akwakultury i obsługi rybactwa  
teren komunikacji  
teren zieleni urządzonej  
teren ogrodów działkowych  
teren infrastruktury technicznej

**maksymalna nadziemna intensywnosc zabudowy**

0.6

**maksymalny udzial powierzchni zabudowy**

30%

**maksymalna wysokosc zabudowy**

9.0 m

**minimalny udzial powierzchni biologicznie czynnej**

30%

**geometria**

Nie można pobrać podglądu

podkładu mapowego. Usługa WMTS jest teraz niedostępna.



**plan**

<https://www.gov.pl/zagospodarowanieprzestrzenne/app/AktPlanowaniaPrzestrzennego/PL.ZIPPZP.11445/302302-POG/1POG>

**strefa planistyczna**

PL.ZIPPZP.11445\_302302-POG\_1POG-142SJ\_20251006T220000

**identyfier**

<https://www.gov.pl/zagospodarowanieprzestrzenne/app/StrefaPlanistyczna/PL.ZIPPZP.11445/302302-POG/1POG-142SJ/20251006T220000>

**przestrzen nazw**

PL.ZIPPZP.11445/302302-POG

**lokalny id**

1POG-142SJ

**wersja id**

20251006T220000

**początek wersji obiektu**

2025-10-06T22:00

**nazwa**

strefa wielofunkcyjna z zabudową mieszkaniową jednorodzinną

**oznaczenie**

142SJ

**symbol**

SJ

**obowiązuje od**

2025-10-06

**obowiązuje do**

obecnie

**status**

w opracowaniu  
<https://inspire.ec.europa.eu/codelist/ProcessStepGeneralValue/elaboration>

**charakter ustalenia**

ogólnie wiążące  
<https://inspire.ec.europa.eu/codelist/RegulationNatureValue/generallyBinding>

**profil podstawowy**

teren zabudowy mieszkaniowej jednorodzinnej  
teren usług  
teren komunikacji  
teren zieleni urządzonej  
teren ogrodów działkowych  
teren infrastruktury technicznej

**maksymalna nadziemna intensywność zabudowy**

0.5

**maksymalny udział powierzchni zabudowy**

25%

**maksymalna wysokość zabudowy**

9.0 m

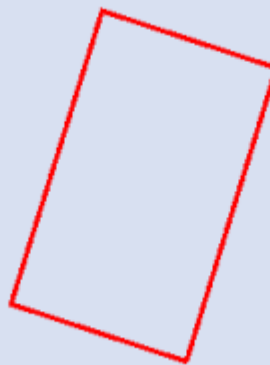
**minimalny udział powierzchni biologicznie czynnej**

50%

**geometria**

Nie można pobrać podglądu podkładu mapowego. Usługa WMTS

jest teraz niedostępna.



**plan**

<https://www.gov.pl/zagospodarowanieprzestrzenne/app/AktPlanowaniaPrzestrzennego/PL.ZIPPZP.11445/302302-POG/1POG>

**strefa planistyczna**

PL.ZIPPZP.11445\_302302-POG\_1POG-143SZ\_20251006T220000

**identyfier**

<https://www.gov.pl/zagospodarowanieprzestrzenne/app/StrefaPlanistyczna/PL.ZIPPZP.11445/302302-POG/1POG-143SZ/20251006T220000>

**przestrzen nazw**

PL.ZIPPZP.11445/302302-POG

**lokalny id**

1POG-143SZ

**wersja id**

20251006T220000

**poczatek wersji obiektu**

2025-10-06T22:00

**nazwa**

strefa wielofunkcyjna z zabudową zagrodową

**oznaczenie**

143SZ

**symbol**

SZ

**obowiazuje od**

2025-10-06

**obowiazuje do**

obecnie

**status**

w opracowaniu  
<https://inspire.ec.europa.eu/codelist/ProcessStepGeneralValue/elaboration>

**charakter ustalenia**

ogólnie wiążące  
<https://inspire.ec.europa.eu/codelist/RegulationNatureValue/generallyBinding>

**profil podstawowy**

teren zabudowy zagrodowej  
teren produkcji w gospodarstwach rolnych  
teren akwakultury i obsługi rybactwa  
teren komunikacji  
teren zieleni urządzonej  
teren ogrodów działkowych  
teren infrastruktury technicznej

**maksymalna nadziemna intensywnosc zabudowy**

0.6

**maksymalny udzial powierzchni zabudowy**

30%

**maksymalna wysokosc zabudowy**

9.0 m

**minimalny udzial powierzchni biologicznie czynnej**


30%

**geometria**

Nie można pobrać podglądu



podkładu mapowego. Usługa WMTS jest teraz niedostępna.



**plan**

<https://www.gov.pl/zagospodarowanieprzestrzenne/app/AktPlanowaniaPrzestrzennego/PL.ZIPPZP.11445/302302-POG/1POG>

**strefa planistyczna**

PL.ZIPPZP.11445\_302302-POG\_1POG-143SJ\_20251006T220000

**identyfier**

<https://www.gov.pl/zagospodarowanieprzestrzenne/app/StrefaPlanistyczna/PL.ZIPPZP.11445/302302-POG/1POG-143SJ/20251006T220000>

**przestrzen nazw**

PL.ZIPPZP.11445/302302-POG

**lokalny id**

1POG-143SJ

**wersja id**

20251006T220000

**początek wersji obiektu**

2025-10-06T22:00

**nazwa**

strefa wielofunkcyjna z zabudową mieszkaniową jednorodzinną

**oznaczenie**

143SJ

**symbol**

SJ

**obowiązuje od**

2025-10-06

**obowiązuje do**

obecnie

**status**

w opracowaniu  
<https://inspire.ec.europa.eu/codelist/ProcessStepGeneralValue/elaboration>

**charakter ustalenia**

ogólnie wiążące  
<https://inspire.ec.europa.eu/codelist/RegulationNatureValue/generallyBinding>

**profil podstawowy**

teren zabudowy mieszkaniowej jednorodzinnej  
teren usług  
teren komunikacji  
teren zieleni urządzonej  
teren ogrodów działkowych  
teren infrastruktury technicznej

**maksymalna nadziemna intensywność zabudowy**

0.5

**maksymalny udział powierzchni zabudowy**

25%

**maksymalna wysokość zabudowy**

9.0 m

**minimalny udział powierzchni biologicznie czynnej**

50%

**geometria**



**plan**

<https://www.gov.pl/zagospodarowanieprzestrzenne/app/AktPlanowaniaPrzestrzennego/PL.ZIPPZP.11445/302302-POG/1POG>

**strefa planistyczna**

PL.ZIPPZP.11445\_302302-POG\_1POG-144SZ\_20251006T220000

**identyfier**

<https://www.gov.pl/zagospodarowanieprzestrzenne/app/StrefaPlanistyczna/PL.ZIPPZP.11445/302302-POG/1POG-144SZ/20251006T220000>

**przestrzen nazw**

PL.ZIPPZP.11445/302302-POG

**lokalny id**

1POG-144SZ

**wersja id**

20251006T220000

**poczatek wersji obiektu**

2025-10-06T22:00

**nazwa**

strefa wielofunkcyjna z zabudową zagrodową

**oznaczenie**

144SZ

**symbol**

SZ

**obowiazuje od**

2025-10-06

**obowiazuje do**

obecnie

**status**

w opracowaniu  
<https://inspire.ec.europa.eu/codelist/ProcessStepGeneralValue/elaboration>

**charakter ustalenia**

ogólnie wiążące  
<https://inspire.ec.europa.eu/codelist/RegulationNatureValue/generallyBinding>

**profil podstawowy**

teren zabudowy zagrodowej  
teren produkcji w gospodarstwach rolnych  
teren akwakultury i obsługi rybactwa  
teren komunikacji  
teren zieleni urządzonej  
teren ogrodów działkowych  
teren infrastruktury technicznej

**maksymalna nadziemna intensywnosc zabudowy**

0.6

**maksymalny udzial powierzchni zabudowy**

30%

**maksymalna wysokosc zabudowy**

9.0 m

**minimalny udzial powierzchni biologicznie czynnej**

30%

**geometria**

Nie można pobrać podglądu

podkładu mapowego. Usługa WMTS jest teraz niedostępna.



**plan**

<https://www.gov.pl/zagospodarowanieprzestrzenne/app/AktPlanowaniaPrzestrzennego/PL.ZIPPZP.11445/302302-POG/1POG>

**strefa planistyczna**

PL.ZIPPZP.11445\_302302-POG\_1POG-144SJ\_20251006T220000

**identyfier**

<https://www.gov.pl/zagospodarowanieprzestrzenne/app/StrefaPlanistyczna/PL.ZIPPZP.11445/302302-POG/1POG-144SJ/20251006T220000>

**przestrzen nazw**

PL.ZIPPZP.11445/302302-POG

**lokalny id**

1POG-144SJ

**wersja id**

20251006T220000

**początek wersji obiektu**

2025-10-06T22:00

**nazwa**

strefa wielofunkcyjna z zabudową mieszkaniową jednorodzinną

**oznaczenie**

144SJ

**symbol**

SJ

**obowiązuje od**

2025-10-06

**obowiązuje do**

obecnie

**status**

w opracowaniu  
<https://inspire.ec.europa.eu/codelist/ProcessStepGeneralValue/elaboration>

**charakter ustalenia**

ogólnie wiążące  
<https://inspire.ec.europa.eu/codelist/RegulationNatureValue/generallyBinding>

**profil podstawowy**

teren zabudowy mieszkaniowej jednorodzinnej  
teren usług  
teren komunikacji  
teren zieleni urządzonej  
teren ogrodów działkowych  
teren infrastruktury technicznej

**maksymalna nadziemna intensywność zabudowy**

0.5

**maksymalny udział powierzchni zabudowy**

25%


**maksymalna wysokość zabudowy**

9.0 m

**minimalny udział powierzchni biologicznie czynnej**

50%

**geometria**



**plan**

<https://www.gov.pl/zagospodarowanieprzestrzenne/app/AktPlanowaniaPrzestrzennego/PL.ZIPPZP.11445/302302-POG/1POG>

**strefa planistyczna**

PL.ZIPPZP.11445\_302302-POG\_1POG-145SZ\_20251006T220000

**identyfier**

<https://www.gov.pl/zagospodarowanieprzestrzenne/app/StrefaPlanistyczna/PL.ZIPPZP.11445/302302-POG/1POG-145SZ/20251006T220000>

**przestrzen nazw**

PL.ZIPPZP.11445/302302-POG

**lokalny id**

1POG-145SZ

**wersja id**

20251006T220000

**poczatek wersji obiektu**

2025-10-06T22:00

**nazwa**

strefa wielofunkcyjna z zabudową zagrodową

**oznaczenie**

145SZ

**symbol**

SZ

**obowiazuje od**

2025-10-06

**obowiazuje do**

obecnie

**status**

w opracowaniu  
<https://inspire.ec.europa.eu/codelist/ProcessStepGeneralValue/elaboration>

**charakter ustalenia**

ogólnie wiążące  
<https://inspire.ec.europa.eu/codelist/RegulationNatureValue/generallyBinding>

**profil podstawowy**

teren zabudowy zagrodowej  
teren produkcji w gospodarstwach rolnych  
teren akwakultury i obsługi rybactwa  
teren komunikacji  
teren zieleni urządzonej  
teren ogrodów działkowych  
teren infrastruktury technicznej

**maksymalna nadziemna intensywnosc zabudowy**

0.6

**maksymalny udzial powierzchni zabudowy**

30%

**maksymalna wysokosc zabudowy**

9.0 m

**minimalny udzial powierzchni biologicznie czynnej**

30%

**geometria**



**plan**

<https://www.gov.pl/zagospodarowanieprzestrzenne/app/AktPlanowaniaPrzestrzennego/PL.ZIPPZP.11445/302302-POG/1POG>

**strefa planistyczna**

PL.ZIPPZP.11445\_302302-POG\_1POG-145SJ\_20251006T220000

**identyfier**

<https://www.gov.pl/zagospodarowanieprzestrzenne/app/StrefaPlanistyczna/PL.ZIPPZP.11445/302302-POG/1POG-145SJ/20251006T220000>

**przestrzen nazw**

PL.ZIPPZP.11445/302302-POG

**lokalny id**

1POG-145SJ

**wersja id**

20251006T220000

**początek wersji obiektu**

2025-10-06T22:00

**nazwa**

strefa wielofunkcyjna z zabudową mieszkaniową jednorodzinną

**oznaczenie**

145SJ

**symbol**

SJ

**obowiązuje od**

2025-10-06

**obowiązuje do**

obecnie

**status**

w opracowaniu  
<https://inspire.ec.europa.eu/codelist/ProcessStepGeneralValue/elaboration>

**charakter ustalenia**

ogólnie wiążące  
<https://inspire.ec.europa.eu/codelist/RegulationNatureValue/generallyBinding>

**profil podstawowy**

teren zabudowy mieszkaniowej jednorodzinnej  
 teren usług  
 teren komunikacji  
 teren zieleni urządzonej  
 teren ogrodów działkowych  
 teren infrastruktury technicznej

**maksymalna nadziemna intensywność zabudowy**

0.5

**maksymalny udział powierzchni zabudowy**

25%

**maksymalna wysokość zabudowy**

9.0 m

**minimalny udział powierzchni biologicznie czynnej**

50%

**geometria**



**plan**

<https://www.gov.pl/zagospodarowanieprzestrzenne/app/AktPlanowaniaPrzestrzennego/PL.ZIPPZP.11445/302302-POG/1POG>

**strefa planistyczna**

PL.ZIPPZP.11445\_302302-POG\_1POG-146SZ\_20251006T220000

**identyfier**

<https://www.gov.pl/zagospodarowanieprzestrzenne/app/StrefaPlanistyczna/PL.ZIPPZP.11445/302302-POG/1POG-146SZ/20251006T220000>

**przestrzen nazw**

PL.ZIPPZP.11445/302302-POG

**lokalny id**

1POG-146SZ

**wersja id**

20251006T220000

**poczatek wersji obiektu**

2025-10-06T22:00

**nazwa**

strefa wielofunkcyjna z zabudową zagrodową

**oznaczenie**

146SZ

**symbol**

SZ

**obowiazuje od**

2025-10-06

**obowiazuje do**

obecnie

**status**

w opracowaniu  
<https://inspire.ec.europa.eu/codelist/ProcessStepGeneralValue/elaboration>

**charakter ustalenia**

ogólnie wiążące  
<https://inspire.ec.europa.eu/codelist/RegulationNatureValue/generallyBinding>

**profil podstawowy**

teren zabudowy zagrodowej  
 teren produkcji w gospodarstwach rolnych  
 teren akwakultury i obsługi rybactwa  
 teren komunikacji  
 teren zieleni urządzonej  
 teren ogrodów działkowych  
 teren infrastruktury technicznej

**maksymalna nadziemna intensywnosc zabudowy**

0.6

**maksymalny udzial powierzchni zabudowy**

30%

**maksymalna wysokosc zabudowy**

9.0 m

**minimalny udzial powierzchni biologicznie czynnej**

40%

**geometria**





**plan**

<https://www.gov.pl/zagospodarowanieprzestrzenne/app/AktPlanowaniaPrzestrzennego/PL.ZIPPZP.11445/302302-POG/1POG>

**strefa planistyczna**

PL.ZIPPZP.11445\_302302-POG\_1POG-146SJ\_20251006T220000

**identyfier**

<https://www.gov.pl/zagospodarowanieprzestrzenne/app/StrefaPlanistyczna/PL.ZIPPZP.11445/302302-POG/1POG-146SJ/20251006T220000>

**przestrzen nazw**

PL.ZIPPZP.11445/302302-POG

**lokalny id**

1POG-146SJ

**wersja id**

20251006T220000

**poczatek wersji obiektu**

2025-10-06T22:00

**nazwa**

strefa wielofunkcyjna z zabudową mieszkaniową jednorodzinną

**oznaczenie**

146SJ

**symbol**

SJ

**obowiazuje od**

2025-10-06

**obowiazuje do**

obecnie

**status**

w opracowaniu  
<https://inspire.ec.europa.eu/codelist/ProcessStepGeneralValue/elaboration>

**charakter ustalenia**

ogólnie wiążące  
<https://inspire.ec.europa.eu/codelist/RegulationNatureValue/generallyBinding>

**profil podstawowy**

teren zabudowy mieszkaniowej jednorodzinnej  
teren usług  
teren komunikacji  
teren zieleni urządzonej  
teren ogrodów działkowych  
teren infrastruktury technicznej

**maksymalna nadziemna intensywnosc zabudowy**

0.6

**maksymalny udzial powierzchni zabudowy**

30%

**maksymalna wysokosc zabudowy**

9.0 m

**minimalny udzial powierzchni biologicznie czynnej**

40%

**geometria**



**plan** <https://www.gov.pl/zagospodarowanieprzestrzenne/app/AktPlanowaniaPrzestrzennego/PL.ZIPPZP.11445/302302-POG/1POG>

**strefa planistyczna** PL.ZIPPZP.11445\_302302-POG\_1POG-147SZ\_20251006T220000

**identyfier** <https://www.gov.pl/zagospodarowanieprzestrzenne/app/StrefaPlanistyczna/PL.ZIPPZP.11445/302302-POG/1POG-147SZ/20251006T220000>

**przestrzen nazw** PL.ZIPPZP.11445/302302-POG

**lokalny id** 1POG-147SZ

**wersja id** 20251006T220000

**poczatek wersji obiektu** 2025-10-06T22:00

**nazwa** strefa wielofunkcyjna z zabudową zagrodową

**oznaczenie** 147SZ

**symbol** SZ

**obowiazuje od** 2025-10-06

**obowiazuje do** obecnie

**status** w opracowaniu  
<https://inspire.ec.europa.eu/codelist/ProcessStepGeneralValue/elaboration>

**charakter ustalenia** ogólnie wiążące  
<https://inspire.ec.europa.eu/codelist/RegulationNatureValue/generallyBinding>

**profil podstawowy** teren zabudowy zagrodowej  
teren produkcji w gospodarstwach rolnych  
teren akwakultury i obsługi rybactwa  
teren komunikacji  
teren zieleni urządzonej  
teren ogrodów działkowych  
teren infrastruktury technicznej

**maksymalna nadziemna intensywnosc zabudowy** 0.6

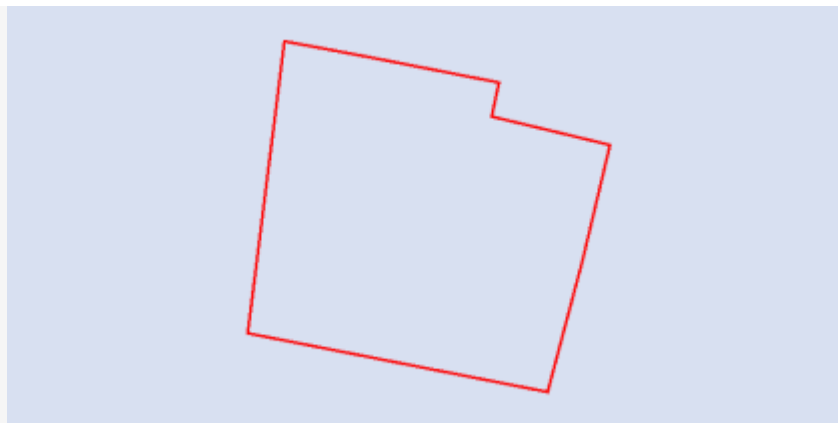
**maksymalny udzial powierzchni zabudowy** 30%

**maksymalna wysokosc zabudowy** 9.0 m

**minimalny udzial powierzchni biologicznie czynnej** 40%

**geometria**  
Nie można pobrać podglądu

podkładu mapowego. Usługa WMTS jest teraz niedostępna.



**plan**

<https://www.gov.pl/zagospodarowanieprzestrzenne/app/AktPlanowaniaPrzestrzennego/PL.ZIPPZP.11445/302302-POG/1POG>

**strefa planistyczna**

PL.ZIPPZP.11445\_302302-POG\_1POG-147SJ\_20251006T220000

**identyfier**

<https://www.gov.pl/zagospodarowanieprzestrzenne/app/StrefaPlanistyczna/PL.ZIPPZP.11445/302302-POG/1POG-147SJ/20251006T220000>

**przestrzen nazw**

PL.ZIPPZP.11445/302302-POG

**lokalny id**

1POG-147SJ

**wersja id**

20251006T220000

**początek wersji obiektu**

2025-10-06T22:00

**nazwa**

strefa wielofunkcyjna z zabudową mieszkaniową jednorodzinną

**oznaczenie**

147SJ

**symbol**

SJ

**obowiązuje od**

2025-10-06

**obowiązuje do**

obecnie

**status**

w opracowaniu  
<https://inspire.ec.europa.eu/codelist/ProcessStepGeneralValue/elaboration>

**charakter ustalenia**

ogólnie wiążące  
<https://inspire.ec.europa.eu/codelist/RegulationNatureValue/generallyBinding>

**profil podstawowy**

teren zabudowy mieszkaniowej jednorodzinnej  
teren usług  
teren komunikacji  
teren zieleni urządzonej  
teren ogrodów działkowych  
teren infrastruktury technicznej

**maksymalna nadziemna intensywność zabudowy**

0.7

**maksymalny udział powierzchni zabudowy**

35%

**maksymalna wysokość zabudowy**

9.0 m

**minimalny udział powierzchni biologicznie czynnej**

30%

**geometria**



**plan**

<https://www.gov.pl/zagospodarowanieprzestrzenne/app/AktPlanowaniaPrzestrzennego/PL.ZIPPZP.11445/302302-POG/1POG>

**strefa planistyczna**

PL.ZIPPZP.11445\_302302-POG\_1POG-148SZ\_20251006T220000

**identyfier**

<https://www.gov.pl/zagospodarowanieprzestrzenne/app/StrefaPlanistyczna/PL.ZIPPZP.11445/302302-POG/1POG-148SZ/20251006T220000>

**przestrzen nazw**

PL.ZIPPZP.11445/302302-POG

**lokalny id**

1POG-148SZ

**wersja id**

20251006T220000

**poczatek wersji obiektu**

2025-10-06T22:00

**nazwa**

strefa wielofunkcyjna z zabudową zagrodową

**oznaczenie**

148SZ

**symbol**

SZ

**obowiazuje od**

2025-10-06

**obowiazuje do**

obecnie

**status**

w opracowaniu  
<https://inspire.ec.europa.eu/codelist/ProcessStepGeneralValue/elaboration>

**charakter ustalenia**

ogólnie wiążące  
<https://inspire.ec.europa.eu/codelist/RegulationNatureValue/generallyBinding>

**profil podstawowy**

teren zabudowy zagrodowej  
teren produkcji w gospodarstwach rolnych  
teren akwakultury i obsługi rybactwa  
teren komunikacji  
teren zieleni urządzonej  
teren ogrodów działkowych  
teren infrastruktury technicznej

**maksymalna nadziemna intensywnosc zabudowy**

0.6

**maksymalny udzial powierzchni zabudowy**

30%

**maksymalna wysokosc zabudowy**

9.0 m

**minimalny udzial powierzchni biologicznie czynnej**

40%

**geometria**



**plan**

<https://www.gov.pl/zagospodarowanieprzestrzenne/app/AktPlanowaniaPrzestrzennego/PL.ZIPPZP.11445/302302-POG/1POG>

**strefa planistyczna**

PL.ZIPPZP.11445\_302302-POG\_1POG-148SJ\_20251006T220000

**identyfier**

<https://www.gov.pl/zagospodarowanieprzestrzenne/app/StrefaPlanistyczna/PL.ZIPPZP.11445/302302-POG/1POG-148SJ/20251006T220000>

**przestrzen nazw**

PL.ZIPPZP.11445/302302-POG

**lokalny id**

1POG-148SJ

**wersja id**

20251006T220000

**początek wersji obiektu**

2025-10-06T22:00

**nazwa**

strefa wielofunkcyjna z zabudową mieszkaniową jednorodzinną

**oznaczenie**

148SJ

**symbol**

SJ

**obowiązuje od**

2025-10-06

**obowiązuje do**

obecnie

**status**

w opracowaniu  
<https://inspire.ec.europa.eu/codelist/ProcessStepGeneralValue/elaboration>

**charakter ustalenia**

ogólnie wiążące  
<https://inspire.ec.europa.eu/codelist/RegulationNatureValue/generallyBinding>

**profil podstawowy**

teren zabudowy mieszkaniowej jednorodzinnej  
 teren usług  
 teren komunikacji  
 teren zieleni urządzonej  
 teren ogrodów działkowych  
 teren infrastruktury technicznej

**maksymalna nadziemna intensywność zabudowy**

0.6

**maksymalny udział powierzchni zabudowy**

30%

**maksymalna wysokość zabudowy**

9.0 m

**minimalny udział powierzchni biologicznie czynnej**

40%

**geometria**



**plan**

<https://www.gov.pl/zagospodarowanieprzestrzenne/app/AktPlanowaniaPrzestrzennego/PL.ZIPPZP.11445/302302-POG/1POG>

**strefa planistyczna**

PL.ZIPPZP.11445\_302302-POG\_1POG-149SZ\_20251006T220000

**identyfier**

<https://www.gov.pl/zagospodarowanieprzestrzenne/app/StrefaPlanistyczna/PL.ZIPPZP.11445/302302-POG/1POG-149SZ/20251006T220000>

**przestrzen nazw**

PL.ZIPPZP.11445/302302-POG

**lokalny id**

1POG-149SZ

**wersja id**

20251006T220000

**poczatek wersji obiektu**

2025-10-06T22:00

**nazwa**

strefa wielofunkcyjna z zabudową zagrodową

**oznaczenie**

149SZ

**symbol**

SZ

**obowiazuje od**

2025-10-06

**obowiazuje do**

obecnie

**status**

w opracowaniu  
<https://inspire.ec.europa.eu/codelist/ProcessStepGeneralValue/elaboration>

**charakter ustalenia**

ogólnie wiążące  
<https://inspire.ec.europa.eu/codelist/RegulationNatureValue/generallyBinding>

**profil podstawowy**

teren zabudowy zagrodowej  
teren produkcji w gospodarstwach rolnych  
teren akwakultury i obsługi rybactwa  
teren komunikacji  
teren zieleni urządzonej  
teren ogrodów działkowych  
teren infrastruktury technicznej

**maksymalna nadziemna intensywnosc zabudowy**

0.6

**maksymalny udzial powierzchni zabudowy**

30%

**maksymalna wysokosc zabudowy**

9.0 m

**minimalny udzial powierzchni biologicznie czynnej**

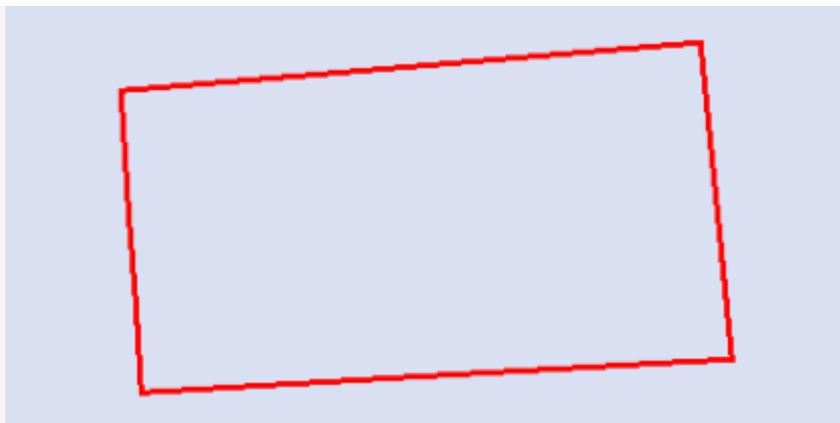
30%

**geometria**

Nie można pobrać podglądu



podkładu mapowego. Usługa WMTS jest teraz niedostępna.



**plan**

<https://www.gov.pl/zagospodarowanieprzestrzenne/app/AktPlanowaniaPrzestrzennego/PL.ZIPPZP.11445/302302-POG/1POG>

**strefa planistyczna**

PL.ZIPPZP.11445\_302302-POG\_1POG-149SJ\_20251006T220000

**identyfier**

<https://www.gov.pl/zagospodarowanieprzestrzenne/app/StrefaPlanistyczna/PL.ZIPPZP.11445/302302-POG/1POG-149SJ/20251006T220000>

**przestrzen nazw**

PL.ZIPPZP.11445/302302-POG

**lokalny id**

1POG-149SJ

**wersja id**

20251006T220000

**początek wersji obiektu**

2025-10-06T22:00

**nazwa**

strefa wielofunkcyjna z zabudową mieszkaniową jednorodzinną

**oznaczenie**

149SJ

**symbol**

SJ

**obowiązuje od**

2025-10-06

**obowiązuje do**

obecnie

**status**

w opracowaniu  
<https://inspire.ec.europa.eu/codelist/ProcessStepGeneralValue/elaboration>

**charakter ustalenia**

ogólnie wiążące  
<https://inspire.ec.europa.eu/codelist/RegulationNatureValue/generallyBinding>

**profil podstawowy**

teren zabudowy mieszkaniowej jednorodzinnej  
teren usług  
teren komunikacji  
teren zieleni urządzonej  
teren ogrodów działkowych  
teren infrastruktury technicznej

**maksymalna nadziemna intensywność zabudowy**

0.5

**maksymalny udział powierzchni zabudowy**

25%

**maksymalna wysokość zabudowy**

9.0 m

**minimalny udział powierzchni biologicznie czynnej**

50%

**geometria**



**plan**

<https://www.gov.pl/zagospodarowanieprzestrzenne/app/AktPlanowaniaPrzestrzennego/PL.ZIPPZP.11445/302302-POG/1POG>

**strefa planistyczna**

PL.ZIPPZP.11445\_302302-POG\_1POG-150SZ\_20251006T220000

**identyfier**

<https://www.gov.pl/zagospodarowanieprzestrzenne/app/StrefaPlanistyczna/PL.ZIPPZP.11445/302302-POG/1POG-150SZ/20251006T220000>

**przestrzen nazw**

PL.ZIPPZP.11445/302302-POG

**lokalny id**

1POG-150SZ

**wersja id**

20251006T220000

**poczatek wersji obiektu**

2025-10-06T22:00

**nazwa**

strefa wielofunkcyjna z zabudową zagrodową

**oznaczenie**

150SZ

**symbol**

SZ

**obowiazuje od**

2025-10-06

**obowiazuje do**

obecnie

**status**

w opracowaniu  
<https://inspire.ec.europa.eu/codelist/ProcessStepGeneralValue/elaboration>

**charakter ustalenia**

ogólnie wiążące  
<https://inspire.ec.europa.eu/codelist/RegulationNatureValue/generallyBinding>

**profil podstawowy**

teren zabudowy zagrodowej  
teren produkcji w gospodarstwach rolnych  
teren akwakultury i obsługi rybactwa  
teren komunikacji  
teren zieleni urządzonej  
teren ogrodów działkowych  
teren infrastruktury technicznej

**maksymalna nadziemna intensywnosc zabudowy**

0.6

**maksymalny udzial powierzchni zabudowy**

30%

**maksymalna wysokosc zabudowy**

9.0 m

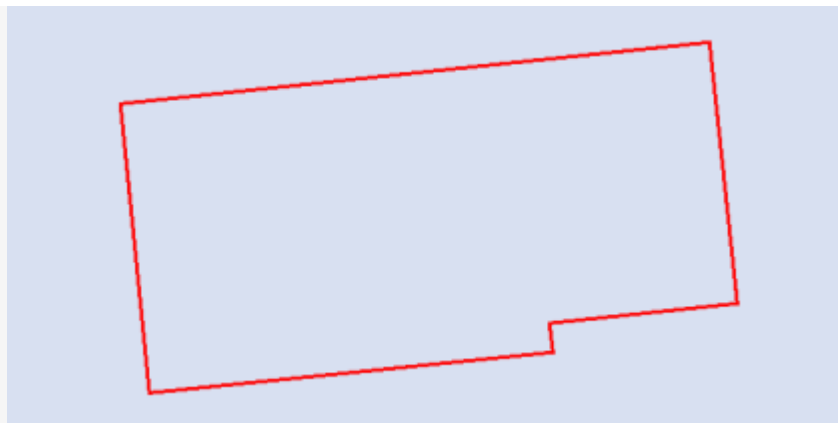
**minimalny udzial powierzchni biologicznie czynnej**

30%

**geometria**

Nie można pobrać podglądu

podkładu mapowego. Usługa WMTS jest teraz niedostępna.



**plan**

<https://www.gov.pl/zagospodarowanieprzestrzenne/app/AktPlanowaniaPrzestrzennego/PL.ZIPPZP.11445/302302-POG/1POG>

**strefa planistyczna**

PL.ZIPPZP.11445\_302302-POG\_1POG-150SJ\_20251006T220000

**identyfier**

<https://www.gov.pl/zagospodarowanieprzestrzenne/app/StrefaPlanistyczna/PL.ZIPPZP.11445/302302-POG/1POG-150SJ/20251006T220000>

**przestrzen nazw**

PL.ZIPPZP.11445/302302-POG

**lokalny id**

1POG-150SJ

**wersja id**

20251006T220000

**początek wersji obiektu**

2025-10-06T22:00

**nazwa**

strefa wielofunkcyjna z zabudową mieszkaniową jednorodzinną

**oznaczenie**

150SJ

**symbol**

SJ

**obowiązuje od**

2025-10-06

**obowiązuje do**

obecnie

**status**

w opracowaniu  
<https://inspire.ec.europa.eu/codelist/ProcessStepGeneralValue/elaboration>

**charakter ustalenia**

ogólnie wiążące  
<https://inspire.ec.europa.eu/codelist/RegulationNatureValue/generallyBinding>

**profil podstawowy**

teren zabudowy mieszkaniowej jednorodzinnej  
teren usług  
teren komunikacji  
teren zieleni urządzonej  
teren ogrodów działkowych  
teren infrastruktury technicznej

**maksymalna nadziemna intensywność zabudowy**

0.6

**maksymalny udział powierzchni zabudowy**

30%

**maksymalna wysokość zabudowy**

9.0 m

**minimalny udział powierzchni biologicznie czynnej**

40%

**geometria**



**plan**

<https://www.gov.pl/zagospodarowanieprzestrzenne/app/AktPlanowaniaPrzestrzennego/PL.ZIPPZP.11445/302302-POG/1POG>

**strefa planistyczna**

PL.ZIPPZP.11445\_302302-POG\_1POG-151SZ\_20251006T220000

**identyfier**

<https://www.gov.pl/zagospodarowanieprzestrzenne/app/StrefaPlanistyczna/PL.ZIPPZP.11445/302302-POG/1POG-151SZ/20251006T220000>

**przestrzen nazw**

PL.ZIPPZP.11445/302302-POG

**lokalny id**

1POG-151SZ

**wersja id**

20251006T220000

**poczatek wersji obiektu**

2025-10-06T22:00

**nazwa**

strefa wielofunkcyjna z zabudową zagrodową

**oznaczenie**

151SZ

**symbol**

SZ

**obowiazuje od**

2025-10-06

**obowiazuje do**

obecnie

**status**

w opracowaniu  
<https://inspire.ec.europa.eu/codelist/ProcessStepGeneralValue/elaboration>

**charakter ustalenia**

ogólnie wiążące  
<https://inspire.ec.europa.eu/codelist/RegulationNatureValue/generallyBinding>

**profil podstawowy**

teren zabudowy zagrodowej  
teren produkcji w gospodarstwach rolnych  
teren akwakultury i obsługi rybactwa  
teren komunikacji  
teren zieleni urządzonej  
teren ogrodów działkowych  
teren infrastruktury technicznej

**maksymalna nadziemna intensywnosc zabudowy**

0.6

**maksymalny udzial powierzchni zabudowy**

30%

**maksymalna wysokosc zabudowy**

9.0 m


**minimalny udzial powierzchni biologicznie czynnej**

40%

**geometria**

Nie można pobrać podglądu

podkładu mapowego. Usługa WMTS jest teraz niedostępna.



**plan**

<https://www.gov.pl/zagospodarowanieprzestrzenne/app/AktPlanowaniaPrzestrzennego/PL.ZIPPZP.11445/302302-POG/1POG>

**strefa planistyczna**

PL.ZIPPZP.11445\_302302-POG\_1POG-151SJ\_20251006T220000

**identyfier**

<https://www.gov.pl/zagospodarowanieprzestrzenne/app/StrefaPlanistyczna/PL.ZIPPZP.11445/302302-POG/1POG-151SJ/20251006T220000>

**przestrzen nazw**

PL.ZIPPZP.11445/302302-POG

**lokalny id**

1POG-151SJ

**wersja id**

20251006T220000

**początek wersji obiektu**

2025-10-06T22:00

**nazwa**

strefa wielofunkcyjna z zabudową mieszkaniową jednorodzinną

**oznaczenie**

151SJ

**symbol**

SJ

**obowiązuje od**

2025-10-06

**obowiązuje do**

obecnie

**status**

w opracowaniu  
<https://inspire.ec.europa.eu/codelist/ProcessStepGeneralValue/elaboration>

**charakter ustalenia**

ogólnie wiążące  
<https://inspire.ec.europa.eu/codelist/RegulationNatureValue/generallyBinding>

**profil podstawowy**

teren zabudowy mieszkaniowej jednorodzinnej  
teren usług  
teren komunikacji  
teren zieleni urządzonej  
teren ogrodów działkowych  
teren infrastruktury technicznej

**maksymalna nadziemna intensywność zabudowy**

0.5

**maksymalny udział powierzchni zabudowy**

25%

**maksymalna wysokość zabudowy**

9.0 m

**minimalny udział powierzchni biologicznie czynnej**

50%

**geometria**



**plan**

<https://www.gov.pl/zagospodarowanieprzestrzenne/app/AktPlanowaniaPrzestrzennego/PL.ZIPPZP.11445/302302-POG/1POG>

**strefa planistyczna**

PL.ZIPPZP.11445\_302302-POG\_1POG-152SZ\_20251006T220000

**identyfier**

<https://www.gov.pl/zagospodarowanieprzestrzenne/app/StrefaPlanistyczna/PL.ZIPPZP.11445/302302-POG/1POG-152SZ/20251006T220000>

**przestrzen nazw**

PL.ZIPPZP.11445/302302-POG

**lokalny id**

1POG-152SZ

**wersja id**

20251006T220000

**poczatek wersji obiektu**

2025-10-06T22:00

**nazwa**

strefa wielofunkcyjna z zabudową zagrodową

**oznaczenie**

152SZ

**symbol**

SZ

**obowiazuje od**

2025-10-06

**obowiazuje do**

obecnie

**status**

w opracowaniu  
<https://inspire.ec.europa.eu/codelist/ProcessStepGeneralValue/elaboration>

**charakter ustalenia**

ogólnie wiążące  
<https://inspire.ec.europa.eu/codelist/RegulationNatureValue/generallyBinding>

**profil podstawowy**

teren zabudowy zagrodowej  
 teren produkcji w gospodarstwach rolnych  
 teren akwakultury i obsługi rybactwa  
 teren komunikacji  
 teren zieleni urządzonej  
 teren ogrodów działkowych  
 teren infrastruktury technicznej

**maksymalna nadziemna intensywnosc zabudowy**

0.6

**maksymalny udzial powierzchni zabudowy**

30%

**maksymalna wysokosc zabudowy**

9.0 m

**minimalny udzial powierzchni biologicznie czynnej**

40%

**geometria**





**plan**

<https://www.gov.pl/zagospodarowanieprzestrzenne/app/AktPlanowaniaPrzestrzennego/PL.ZIPPZP.11445/302302-POG/1POG>

**strefa planistyczna**

PL.ZIPPZP.11445\_302302-POG\_1POG-152SJ\_20251006T220000

**identyfier**

<https://www.gov.pl/zagospodarowanieprzestrzenne/app/StrefaPlanistyczna/PL.ZIPPZP.11445/302302-POG/1POG-152SJ/20251006T220000>

**przestrzen nazw**

PL.ZIPPZP.11445/302302-POG

**lokalny id**

1POG-152SJ

**wersja id**

20251006T220000

**poczatek wersji obiektu**

2025-10-06T22:00

**nazwa**

strefa wielofunkcyjna z zabudową mieszkaniową jednorodzinną

**oznaczenie**

152SJ

**symbol**

SJ

**obowiazuje od**

2025-10-06

**obowiazuje do**

obecnie

**status**

w opracowaniu  
<https://inspire.ec.europa.eu/codelist/ProcessStepGeneralValue/elaboration>

**charakter ustalenia**

ogólnie wiążące  
<https://inspire.ec.europa.eu/codelist/RegulationNatureValue/generallyBinding>

**profil podstawowy**

teren zabudowy mieszkaniowej jednorodzinnej  
 teren usług  
 teren komunikacji  
 teren zieleni urządzonej  
 teren ogrodów działkowych  
 teren infrastruktury technicznej

**maksymalna nadziemna intensywnosc zabudowy**

0.6

**maksymalny udzial powierzchni zabudowy**

30%

**maksymalna wysokosc zabudowy**

9.0 m

**minimalny udzial powierzchni biologicznie czynnej**

40%

**geometria**



**plan**

<https://www.gov.pl/zagospodarowanieprzestrzenne/app/AktPlanowaniaPrzestrzennego/PL.ZIPPZP.11445/302302-POG/1POG>

**strefa planistyczna**

PL.ZIPPZP.11445\_302302-POG\_1POG-153SZ\_20251006T220000

**identyfier**

<https://www.gov.pl/zagospodarowanieprzestrzenne/app/StrefaPlanistyczna/PL.ZIPPZP.11445/302302-POG/1POG-153SZ/20251006T220000>

**przestrzen nazw**

PL.ZIPPZP.11445/302302-POG

**lokalny id**

1POG-153SZ

**wersja id**

20251006T220000

**poczatek wersji obiektu**

2025-10-06T22:00

**nazwa**

strefa wielofunkcyjna z zabudową zagrodową

**oznaczenie**

153SZ

**symbol**

SZ

**obowiazuje od**

2025-10-06

**obowiazuje do**

obecnie

**status**

w opracowaniu  
<https://inspire.ec.europa.eu/codelist/ProcessStepGeneralValue/elaboration>

**charakter ustalenia**

ogólnie wiążące  
<https://inspire.ec.europa.eu/codelist/RegulationNatureValue/generallyBinding>

**profil podstawowy**

teren zabudowy zagrodowej  
teren produkcji w gospodarstwach rolnych  
teren akwakultury i obsługi rybactwa  
teren komunikacji  
teren zieleni urządzonej  
teren ogrodów działkowych  
teren infrastruktury technicznej

**maksymalna nadziemna intensywnosc zabudowy**

0.6

**maksymalny udzial powierzchni zabudowy**

30%

**maksymalna wysokosc zabudowy**

9.0 m

**minimalny udzial powierzchni biologicznie czynnej**

30%

**geometria**



**plan** <https://www.gov.pl/zagospodarowanieprzestrzenne/app/AktPlanowaniaPrzestrzennego/PL.ZIPPZP.11445/302302-POG/1POG>

**strefa planistyczna** PL.ZIPPZP.11445\_302302-POG\_1POG-153SJ\_20251006T220000

**identyfier** <https://www.gov.pl/zagospodarowanieprzestrzenne/app/StrefaPlanistyczna/PL.ZIPPZP.11445/302302-POG/1POG-153SJ/20251006T220000>

**przestrzen nazw** PL.ZIPPZP.11445/302302-POG

**lokalny id** 1POG-153SJ

**wersja id** 20251006T220000

**początek wersji obiektu** 2025-10-06T22:00

**nazwa** strefa wielofunkcyjna z zabudową mieszkaniową jednorodzinną

**oznaczenie** 153SJ

**symbol** SJ

**obowiązuje od** 2025-10-06

**obowiązuje do** obecnie

**status** w opracowaniu  
<https://inspire.ec.europa.eu/codelist/ProcessStepGeneralValue/elaboration>

**charakter ustalenia** ogólnie wiążące  
<https://inspire.ec.europa.eu/codelist/RegulationNatureValue/generallyBinding>

**profil podstawowy** teren zabudowy mieszkaniowej jednorodzinnej  
teren usług  
teren komunikacji  
teren zieleni urządzonej  
teren ogrodów działkowych  
teren infrastruktury technicznej

**maksymalna nadziemna intensywność zabudowy** 0.6

**maksymalny udział powierzchni zabudowy** 30%

**maksymalna wysokość zabudowy** 9.0 m

**minimalny udział powierzchni biologicznie czynnej** 50%

**geometria**



**plan**

<https://www.gov.pl/zagospodarowanieprzestrzenne/app/AktPlanowaniaPrzestrzennego/PL.ZIPPZP.11445/302302-POG/1POG>

**strefa planistyczna**

PL.ZIPPZP.11445\_302302-POG\_1POG-154SZ\_20251006T220000

**identyfier**

<https://www.gov.pl/zagospodarowanieprzestrzenne/app/StrefaPlanistyczna/PL.ZIPPZP.11445/302302-POG/1POG-154SZ/20251006T220000>

**przestrzen nazw**

PL.ZIPPZP.11445/302302-POG

**lokalny id**

1POG-154SZ

**wersja id**

20251006T220000

**poczatek wersji obiektu**

2025-10-06T22:00

**nazwa**

strefa wielofunkcyjna z zabudową zagrodową

**oznaczenie**

154SZ

**symbol**

SZ

**obowiazuje od**

2025-10-06

**obowiazuje do**

obecnie

**status**

w opracowaniu  
<https://inspire.ec.europa.eu/codelist/ProcessStepGeneralValue/elaboration>

**charakter ustalenia**

ogólnie wiążące  
<https://inspire.ec.europa.eu/codelist/RegulationNatureValue/generallyBinding>

**profil podstawowy**

teren zabudowy zagrodowej  
teren produkcji w gospodarstwach rolnych  
teren akwakultury i obsługi rybactwa  
teren komunikacji  
teren zieleni urządzonej  
teren ogrodów działkowych  
teren infrastruktury technicznej

**maksymalna nadziemna intensywnosc zabudowy**

0.6

**maksymalny udzial powierzchni zabudowy**

30%

**maksymalna wysokosc zabudowy**

9.0 m

**minimalny udzial powierzchni biologicznie czynnej**

30%

**geometria**

Nie można pobrać podglądu

podkładu mapowego. Usługa WMTS jest teraz niedostępna.



**plan**

<https://www.gov.pl/zagospodarowanieprzestrzenne/app/AktPlanowaniaPrzestrzennego/PL.ZIPPZP.11445/302302-POG/1POG>

**strefa planistyczna**

PL.ZIPPZP.11445\_302302-POG\_1POG-154SJ\_20251006T220000

**identyfier**

<https://www.gov.pl/zagospodarowanieprzestrzenne/app/StrefaPlanistyczna/PL.ZIPPZP.11445/302302-POG/1POG-154SJ/20251006T220000>

**przestrzen nazw**

PL.ZIPPZP.11445/302302-POG

**lokalny id**

1POG-154SJ

**wersja id**

20251006T220000

**początek wersji obiektu**

2025-10-06T22:00

**nazwa**

strefa wielofunkcyjna z zabudową mieszkaniową jednorodzinną

**oznaczenie**

154SJ

**symbol**

SJ

**obowiązuje od**

2025-10-06

**obowiązuje do**

obecnie

**status**

w opracowaniu  
<https://inspire.ec.europa.eu/codelist/ProcessStepGeneralValue/elaboration>

**charakter ustalenia**

ogólnie wiążące  
<https://inspire.ec.europa.eu/codelist/RegulationNatureValue/generallyBinding>

**profil podstawowy**

teren zabudowy mieszkaniowej jednorodzinnej  
teren usług  
teren komunikacji  
teren zieleni urządzonej  
teren ogrodów działkowych  
teren infrastruktury technicznej

**maksymalna nadziemna intensywność zabudowy**

0.6

**maksymalny udział powierzchni zabudowy**

30%

**maksymalna wysokość zabudowy**

9.0 m

**minimalny udział powierzchni biologicznie czynnej**

50%

**geometria**





**plan**

<https://www.gov.pl/zagospodarowanieprzestrzenne/app/AktPlanowaniaPrzestrzennego/PL.ZIPPZP.11445/302302-POG/1POG>

**strefa planistyczna**

PL.ZIPPZP.11445\_302302-POG\_1POG-155SZ\_20251006T220000

**identyfier**

<https://www.gov.pl/zagospodarowanieprzestrzenne/app/StrefaPlanistyczna/PL.ZIPPZP.11445/302302-POG/1POG-155SZ/20251006T220000>

**przestrzen nazw**

PL.ZIPPZP.11445/302302-POG

**lokalny id**

1POG-155SZ

**wersja id**

20251006T220000

**poczatek wersji obiektu**

2025-10-06T22:00

**nazwa**

strefa wielofunkcyjna z zabudową zagrodową

**oznaczenie**

155SZ

**symbol**

SZ

**obowiazuje od**

2025-10-06

**obowiazuje do**

obecnie

**status**

w opracowaniu  
<https://inspire.ec.europa.eu/codelist/ProcessStepGeneralValue/elaboration>

**charakter ustalenia**

ogólnie wiążące  
<https://inspire.ec.europa.eu/codelist/RegulationNatureValue/generallyBinding>

**profil podstawowy**

teren zabudowy zagrodowej  
 teren produkcji w gospodarstwach rolnych  
 teren akwakultury i obsługi rybactwa  
 teren komunikacji  
 teren zieleni urządzonej  
 teren ogrodów działkowych  
 teren infrastruktury technicznej

**maksymalna nadziemna intensywnosc zabudowy**

0.6

**maksymalny udzial powierzchni zabudowy**

30%

**maksymalna wysokosc zabudowy**

9.0 m

**minimalny udzial powierzchni biologicznie czynnej**

40%

**geometria**





**plan**

<https://www.gov.pl/zagospodarowanieprzestrzenne/app/AktPlanowaniaPrzestrzennego/PL.ZIPPZP.11445/302302-POG/1POG>

**strefa planistyczna**

PL.ZIPPZP.11445\_302302-POG\_1POG-155SJ\_20251006T220000

**identyfier**

<https://www.gov.pl/zagospodarowanieprzestrzenne/app/StrefaPlanistyczna/PL.ZIPPZP.11445/302302-POG/1POG-155SJ/20251006T220000>

**przestrzen nazw**

PL.ZIPPZP.11445/302302-POG

**lokalny id**

1POG-155SJ

**wersja id**

20251006T220000

**początek wersji obiektu**

2025-10-06T22:00

**nazwa**

strefa wielofunkcyjna z zabudową mieszkaniową jednorodzinną

**oznaczenie**

155SJ

**symbol**

SJ

**obowiązuje od**

2025-10-06

**obowiązuje do**

obecnie

**status**

w opracowaniu  
<https://inspire.ec.europa.eu/codelist/ProcessStepGeneralValue/elaboration>

**charakter ustalenia**

ogólnie wiążące  
<https://inspire.ec.europa.eu/codelist/RegulationNatureValue/generallyBinding>

**profil podstawowy**

teren zabudowy mieszkaniowej jednorodzinnej  
teren usług  
teren komunikacji  
teren zieleni urządzonej  
teren ogrodów działkowych  
teren infrastruktury technicznej

**maksymalna nadziemna intensywność zabudowy**

0.6

**maksymalny udział powierzchni zabudowy**

30%

**maksymalna wysokość zabudowy**

9.0 m

**minimalny udział powierzchni biologicznie czynnej**

50%

**geometria**



**plan**

<https://www.gov.pl/zagospodarowanieprzestrzenne/app/AktPlanowaniaPrzestrzennego/PL.ZIPPZP.11445/302302-POG/1POG>

**strefa planistyczna**

PL.ZIPPZP.11445\_302302-POG\_1POG-156SZ\_20251006T220000

**identyfier**

<https://www.gov.pl/zagospodarowanieprzestrzenne/app/StrefaPlanistyczna/PL.ZIPPZP.11445/302302-POG/1POG-156SZ/20251006T220000>

**przestrzen nazw**

PL.ZIPPZP.11445/302302-POG

**lokalny id**

1POG-156SZ

**wersja id**

20251006T220000

**poczatek wersji obiektu**

2025-10-06T22:00

**nazwa**

strefa wielofunkcyjna z zabudową zagrodową

**oznaczenie**

156SZ

**symbol**

SZ

**obowiazuje od**

2025-10-06

**obowiazuje do**

obecnie

**status**

w opracowaniu  
<https://inspire.ec.europa.eu/codelist/ProcessStepGeneralValue/elaboration>

**charakter ustalenia**

ogólnie wiążące  
<https://inspire.ec.europa.eu/codelist/RegulationNatureValue/generallyBinding>

**profil podstawowy**

teren zabudowy zagrodowej  
teren produkcji w gospodarstwach rolnych  
teren akwakultury i obsługi rybactwa  
teren komunikacji  
teren zieleni urządzonej  
teren ogrodów działkowych  
teren infrastruktury technicznej

**maksymalna nadziemna intensywnosc zabudowy**

0.6

**maksymalny udzial powierzchni zabudowy**

30%

**maksymalna wysokosc zabudowy**

9.0 m

**minimalny udzial powierzchni biologicznie czynnej**

40%

**geometria**



**plan**

<https://www.gov.pl/zagospodarowanieprzestrzenne/app/AktPlanowaniaPrzestrzennego/PL.ZIPPZP.11445/302302-POG/1POG>

**strefa planistyczna**

PL.ZIPPZP.11445\_302302-POG\_1POG-156SJ\_20251006T220000

**identyfier**

<https://www.gov.pl/zagospodarowanieprzestrzenne/app/StrefaPlanistyczna/PL.ZIPPZP.11445/302302-POG/1POG-156SJ/20251006T220000>

**przestrzen nazw**

PL.ZIPPZP.11445/302302-POG

**lokalny id**

1POG-156SJ

**wersja id**

20251006T220000

**początek wersji obiektu**

2025-10-06T22:00

**nazwa**

strefa wielofunkcyjna z zabudową mieszkaniową jednorodzinną

**oznaczenie**

156SJ

**symbol**

SJ

**obowiązuje od**

2025-10-06

**obowiązuje do**

obecnie

**status**

w opracowaniu  
<https://inspire.ec.europa.eu/codelist/ProcessStepGeneralValue/elaboration>

**charakter ustalenia**

ogólnie wiążące  
<https://inspire.ec.europa.eu/codelist/RegulationNatureValue/generallyBinding>

**profil podstawowy**

teren zabudowy mieszkaniowej jednorodzinnej  
teren usług  
teren komunikacji  
teren zieleni urządzonej  
teren ogrodów działkowych  
teren infrastruktury technicznej

**maksymalna nadziemna intensywność zabudowy**

0.5

**maksymalny udział powierzchni zabudowy**

25%

**maksymalna wysokość zabudowy**

9.0 m

**minimalny udział powierzchni biologicznie czynnej**

40%

**geometria**



**plan**

<https://www.gov.pl/zagospodarowanieprzestrzenne/app/AktPlanowaniaPrzestrzennego/PL.ZIPPZP.11445/302302-POG/1POG>

**strefa planistyczna**

PL.ZIPPZP.11445\_302302-POG\_1POG-157SZ\_20251006T220000

**identyfier**

<https://www.gov.pl/zagospodarowanieprzestrzenne/app/StrefaPlanistyczna/PL.ZIPPZP.11445/302302-POG/1POG-157SZ/20251006T220000>

**przestrzen nazw**

PL.ZIPPZP.11445/302302-POG

**lokalny id**

1POG-157SZ

**wersja id**

20251006T220000

**poczatek wersji obiektu**

2025-10-06T22:00

**nazwa**

strefa wielofunkcyjna z zabudową zagrodową

**oznaczenie**

157SZ

**symbol**

SZ

**obowiazuje od**

2025-10-06

**obowiazuje do**

obecnie

**status**

w opracowaniu  
<https://inspire.ec.europa.eu/codelist/ProcessStepGeneralValue/elaboration>

**charakter ustalenia**

ogólnie wiążące  
<https://inspire.ec.europa.eu/codelist/RegulationNatureValue/generallyBinding>

**profil podstawowy**

teren zabudowy zagrodowej  
teren produkcji w gospodarstwach rolnych  
teren akwakultury i obsługi rybactwa  
teren komunikacji  
teren zieleni urządzonej  
teren ogrodów działkowych  
teren infrastruktury technicznej

**maksymalna nadziemna intensywnosc zabudowy**

0.7

**maksymalny udzial powierzchni zabudowy**

35%

**maksymalna wysokosc zabudowy**

9.0 m

**minimalny udzial powierzchni biologicznie czynnej**

30%

**geometria**



plan

<https://www.gov.pl/zagospodarowanieprzestrzenne/app/AktPlanowaniaPrzestrzennego/PL.ZIPPZP.11445/302302-POG/1POG>

strefa planistyczna

PL.ZIPPZP.11445\_302302-POG\_1POG-157SJ\_20251006T220000

identyfier

<https://www.gov.pl/zagospodarowanieprzestrzenne/app/StrefaPlanistyczna/PL.ZIPPZP.11445/302302-POG/1POG-157SJ/20251006T220000>

przestrzen nazw

PL.ZIPPZP.11445/302302-POG

lokalny id

1POG-157SJ

wersja id

20251006T220000

początek wersji obiektu

2025-10-06T22:00

nazwa

strefa wielofunkcyjna z zabudową mieszkaniową jednorodzinną

oznaczenie

157SJ

symbol

SJ

obowiązuje od

2025-10-06

obowiązuje do

obecnie

status

w opracowaniu  
<https://inspire.ec.europa.eu/codelist/ProcessStepGeneralValue/elaboration>

charakter ustalenia

ogólnie wiążące  
<https://inspire.ec.europa.eu/codelist/RegulationNatureValue/generallyBinding>

profil podstawowy

teren zabudowy mieszkaniowej jednorodzinnej  
teren usług  
teren komunikacji  
teren zieleni urządzonej  
teren ogrodów działkowych  
teren infrastruktury technicznej

maksymalna nadziemna intensywność zabudowy

0.5

maksymalny udział powierzchni zabudowy

25%

maksymalna wysokość zabudowy

9.0 m

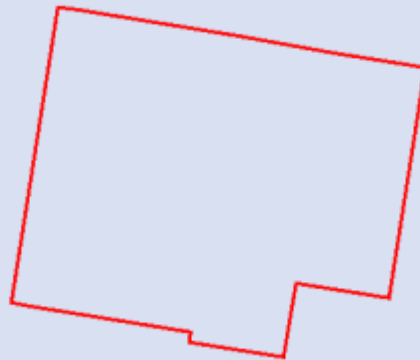
minimalny udział powierzchni biologicznie czynnej

50%

geometria

Nie można pobrać podglądu podkładu mapowego. Usługa WMTS

jest teraz niedostępna.



**plan**

<https://www.gov.pl/zagospodarowanieprzestrzenne/app/AktPlanowaniaPrzestrzennego/PL.ZIPPZP.11445/302302-POG/1POG>

**strefa planistyczna**

PL.ZIPPZP.11445\_302302-POG\_1POG-158SZ\_20251006T220000

**identyfier**

<https://www.gov.pl/zagospodarowanieprzestrzenne/app/StrefaPlanistyczna/PL.ZIPPZP.11445/302302-POG/1POG-158SZ/20251006T220000>

**przestrzen nazw**

PL.ZIPPZP.11445/302302-POG

**lokalny id**

1POG-158SZ

**wersja id**

20251006T220000

**poczatek wersji obiektu**

2025-10-06T22:00

**nazwa**

strefa wielofunkcyjna z zabudową zagrodową

**oznaczenie**

158SZ

**symbol**

SZ

**obowiazuje od**

2025-10-06

**obowiazuje do**

obecnie

**status**

w opracowaniu  
<https://inspire.ec.europa.eu/codelist/ProcessStepGeneralValue/elaboration>

**charakter ustalenia**

ogólnie wiążące  
<https://inspire.ec.europa.eu/codelist/RegulationNatureValue/generallyBinding>

**profil podstawowy**

teren zabudowy zagrodowej  
teren produkcji w gospodarstwach rolnych  
teren akwakultury i obsługi rybactwa  
teren komunikacji  
teren zieleni urządzonej  
teren ogrodów działkowych  
teren infrastruktury technicznej

**maksymalna nadziemna intensywnosc zabudowy**

0.6

**maksymalny udzial powierzchni zabudowy**

30%

**maksymalna wysokosc zabudowy**

9.0 m

**minimalny udzial powierzchni biologicznie czynnej**

40%

**geometria**

Nie można pobrać podglądu



podkładu mapowego. Usługa WMTS jest teraz niedostępna.



**plan**

<https://www.gov.pl/zagospodarowanieprzestrzenne/app/AktPlanowaniaPrzestrzennego/PL.ZIPPZP.11445/302302-POG/1POG>

**strefa planistyczna**

PL.ZIPPZP.11445\_302302-POG\_1POG-158SJ\_20251006T220000

**identyfier**

<https://www.gov.pl/zagospodarowanieprzestrzenne/app/StrefaPlanistyczna/PL.ZIPPZP.11445/302302-POG/1POG-158SJ/20251006T220000>

**przestrzen nazw**

PL.ZIPPZP.11445/302302-POG

**lokalny id**

1POG-158SJ

**wersja id**

20251006T220000

**poczatek wersji obiektu**

2025-10-06T22:00

**nazwa**

strefa wielofunkcyjna z zabudową mieszkaniową jednorodzinną

**oznaczenie**

158SJ

**symbol**

SJ

**obowiazuje od**

2025-10-06

**obowiazuje do**

obecnie

**status**

w opracowaniu  
<https://inspire.ec.europa.eu/codelist/ProcessStepGeneralValue/elaboration>

**charakter ustalenia**

ogólnie wiążące  
<https://inspire.ec.europa.eu/codelist/RegulationNatureValue/generallyBinding>

**profil podstawowy**

teren zabudowy mieszkaniowej jednorodzinnej  
teren usług  
teren komunikacji  
teren zieleni urządzonej  
teren ogrodów działkowych  
teren infrastruktury technicznej

**maksymalna nadziemna intensywnosc zabudowy**

0.5

**maksymalny udzial powierzchni zabudowy**

25%

**maksymalna wysokosc zabudowy**

9.0 m

**minimalny udzial powierzchni biologicznie czynnej**

50%

**geometria**



**plan**

<https://www.gov.pl/zagospodarowanieprzestrzenne/app/AktPlanowaniaPrzestrzennego/PL.ZIPPZP.11445/302302-POG/1POG>

**strefa planistyczna**

PL.ZIPPZP.11445\_302302-POG\_1POG-159SZ\_20251006T220000

**identyfier**

<https://www.gov.pl/zagospodarowanieprzestrzenne/app/StrefaPlanistyczna/PL.ZIPPZP.11445/302302-POG/1POG-159SZ/20251006T220000>

**przestrzen nazw**

PL.ZIPPZP.11445/302302-POG

**lokalny id**

1POG-159SZ

**wersja id**

20251006T220000

**poczatek wersji obiektu**

2025-10-06T22:00

**nazwa**

strefa wielofunkcyjna z zabudową zagrodową

**oznaczenie**

159SZ

**symbol**

SZ

**obowiazuje od**

2025-10-06

**obowiazuje do**

obecnie

**status**

w opracowaniu  
<https://inspire.ec.europa.eu/codelist/ProcessStepGeneralValue/elaboration>

**charakter ustalenia**

ogólnie wiążące  
<https://inspire.ec.europa.eu/codelist/RegulationNatureValue/generallyBinding>

**profil podstawowy**

teren zabudowy zagrodowej  
teren produkcji w gospodarstwach rolnych  
teren akwakultury i obsługi rybactwa  
teren komunikacji  
teren zieleni urządzonej  
teren ogrodów działkowych  
teren infrastruktury technicznej

**maksymalna nadziemna intensywnosc zabudowy**

0.6

**maksymalny udzial powierzchni zabudowy**

30%

**maksymalna wysokosc zabudowy**

9.0 m

**minimalny udzial powierzchni biologicznie czynnej**

40%

**geometria**

Nie można pobrać podglądu

podkładu mapowego. Usługa WMTS jest teraz niedostępna.



**plan**

<https://www.gov.pl/zagospodarowanieprzestrzenne/app/AktPlanowaniaPrzestrzennego/PL.ZIPPZP.11445/302302-POG/1POG>

**strefa planistyczna**

PL.ZIPPZP.11445\_302302-POG\_1POG-159SJ\_20251006T220000

**identyfier**

<https://www.gov.pl/zagospodarowanieprzestrzenne/app/StrefaPlanistyczna/PL.ZIPPZP.11445/302302-POG/1POG-159SJ/20251006T220000>

**przestrzen nazw**

PL.ZIPPZP.11445/302302-POG

**lokalny id**

1POG-159SJ

**wersja id**

20251006T220000

**początek wersji obiektu**

2025-10-06T22:00

**nazwa**

strefa wielofunkcyjna z zabudową mieszkaniową jednorodzinną

**oznaczenie**

159SJ

**symbol**

SJ

**obowiązuje od**

2025-10-06

**obowiązuje do**

obecnie

**status**

w opracowaniu  
<https://inspire.ec.europa.eu/codelist/ProcessStepGeneralValue/elaboration>

**charakter ustalenia**

ogólnie wiążące  
<https://inspire.ec.europa.eu/codelist/RegulationNatureValue/generallyBinding>

**profil podstawowy**

teren zabudowy mieszkaniowej jednorodzinnej  
teren usług  
teren komunikacji  
teren zieleni urządzonej  
teren ogrodów działkowych  
teren infrastruktury technicznej

**maksymalna nadziemna intensywność zabudowy**

0.5

**maksymalny udział powierzchni zabudowy**

25%

**maksymalna wysokość zabudowy**

9.0 m

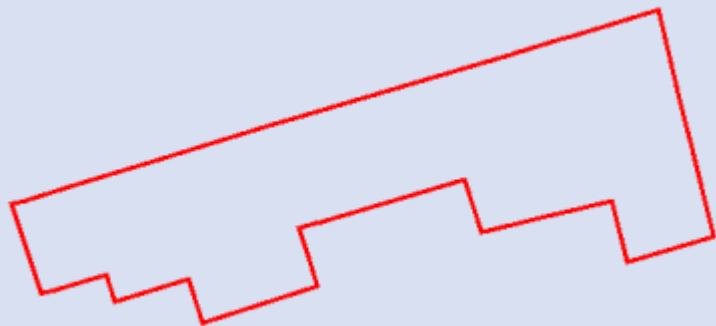
**minimalny udział powierzchni biologicznie czynnej**

50%

**geometria**

Nie można pobrać podglądu podkładu mapowego. Usługa WMTS

jest teraz niedostępna.



**plan**

<https://www.gov.pl/zagospodarowanieprzestrzenne/app/AktPlanowaniaPrzestrzennego/PL.ZIPPZP.11445/302302-POG/1POG>

**strefa planistyczna**

PL.ZIPPZP.11445\_302302-POG\_1POG-160SZ\_20251006T220000

**identyfier**

<https://www.gov.pl/zagospodarowanieprzestrzenne/app/StrefaPlanistyczna/PL.ZIPPZP.11445/302302-POG/1POG-160SZ/20251006T220000>

**przestrzen nazw**

PL.ZIPPZP.11445/302302-POG

**lokalny id**

1POG-160SZ

**wersja id**

20251006T220000

**początek wersji obiektu**

2025-10-06T22:00

**nazwa**

strefa wielofunkcyjna z zabudową zagrodową

**oznaczenie**

160SZ

**symbol**

SZ

**obowiązuje od**

2025-10-06

**obowiązuje do**

obecnie

**status**

w opracowaniu  
<https://inspire.ec.europa.eu/codelist/ProcessStepGeneralValue/elaboration>

**charakter ustalenia**

ogólnie wiążące  
<https://inspire.ec.europa.eu/codelist/RegulationNatureValue/generallyBinding>

**profil podstawowy**

teren zabudowy zagrodowej  
teren produkcji w gospodarstwach rolnych  
teren akwakultury i obsługi rybactwa  
teren komunikacji  
teren zieleni urządzonej  
teren ogrodów działkowych  
teren infrastruktury technicznej

**maksymalna nadziemna intensywność zabudowy**

0.6

**maksymalny udział powierzchni zabudowy**

30%

**maksymalna wysokość zabudowy**

9.0 m

**minimalny udział powierzchni biologicznie czynnej**

40%

**geometria**



**plan**

<https://www.gov.pl/zagospodarowanieprzestrzenne/app/AktPlanowaniaPrzestrzennego/PL.ZIPPZP.11445/302302-POG/1POG>

**strefa planistyczna**

PL.ZIPPZP.11445\_302302-POG\_1POG-160SJ\_20251006T220000

**identyfier**

<https://www.gov.pl/zagospodarowanieprzestrzenne/app/StrefaPlanistyczna/PL.ZIPPZP.11445/302302-POG/1POG-160SJ/20251006T220000>

**przestrzen nazw**

PL.ZIPPZP.11445/302302-POG

**lokalny id**

1POG-160SJ

**wersja id**

20251006T220000

**poczatek wersji obiektu**

2025-10-06T22:00

**nazwa**

strefa wielofunkcyjna z zabudową mieszkaniową jednorodzinną

**oznaczenie**

160SJ

**symbol**

SJ

**obowiazuje od**

2025-10-06

**obowiazuje do**

obecnie

**status**

w opracowaniu  
<https://inspire.ec.europa.eu/codelist/ProcessStepGeneralValue/elaboration>

**charakter ustalenia**

ogólnie wiążące  
<https://inspire.ec.europa.eu/codelist/RegulationNatureValue/generallyBinding>

**profil podstawowy**

teren zabudowy mieszkaniowej jednorodzinnej  
teren usług  
teren komunikacji  
teren zieleni urządzonej  
teren ogrodów działkowych  
teren infrastruktury technicznej

**maksymalna nadziemna intensywnosc zabudowy**

0.6

**maksymalny udzial powierzchni zabudowy**

30%

**maksymalna wysokosc zabudowy**

9.0 m

**minimalny udzial powierzchni biologicznie czynnej**

40%

**geometria**



**plan**

<https://www.gov.pl/zagospodarowanieprzestrzenne/app/AktPlanowaniaPrzestrzennego/PL.ZIPPZP.11445/302302-POG/1POG>

**strefa planistyczna**

PL.ZIPPZP.11445\_302302-POG\_1POG-161SZ\_20251006T220000

**identfier**

<https://www.gov.pl/zagospodarowanieprzestrzenne/app/StrefaPlanistyczna/PL.ZIPPZP.11445/302302-POG/1POG-161SZ/20251006T220000>

**przestrzen nazw**

PL.ZIPPZP.11445/302302-POG

**lokalny id**

1POG-161SZ

**wersja id**

20251006T220000

**poczatek wersji obiektu**

2025-10-06T22:00

**nazwa**

strefa wielofunkcyjna z zabudową zagrodową

**oznaczenie**

161SZ

**symbol**

SZ

**obowiazuje od**

2025-10-06

**obowiazuje do**

obecnie

**status**

w opracowaniu  
<https://inspire.ec.europa.eu/codelist/ProcessStepGeneralValue/elaboration>

**charakter ustalenia**

ogólnie wiążące  
<https://inspire.ec.europa.eu/codelist/RegulationNatureValue/generallyBinding>

**profil podstawowy**

teren zabudowy zagrodowej  
teren produkcji w gospodarstwach rolnych  
teren akwakultury i obsługi rybactwa  
teren komunikacji  
teren zieleni urządzonej  
teren ogrodów działkowych  
teren infrastruktury technicznej

**maksymalna nadziemna intensywnosc zabudowy**

0.6

**maksymalny udzial powierzchni zabudowy**

30%

**maksymalna wysokosc zabudowy**

9.0 m

**minimalny udzial powierzchni biologicznie czynnej**

40%

**geometria**





**plan**

<https://www.gov.pl/zagospodarowanieprzestrzenne/app/AktPlanowaniaPrzestrzennego/PL.ZIPPZP.11445/302302-POG/1POG>

**strefa planistyczna**

PL.ZIPPZP.11445\_302302-POG\_1POG-161SJ\_20251006T220000

**identyfier**

<https://www.gov.pl/zagospodarowanieprzestrzenne/app/StrefaPlanistyczna/PL.ZIPPZP.11445/302302-POG/1POG-161SJ/20251006T220000>

**przestrzen nazw**

PL.ZIPPZP.11445/302302-POG

**lokalny id**

1POG-161SJ

**wersja id**

20251006T220000

**poczatek wersji obiektu**

2025-10-06T22:00

**nazwa**

strefa wielofunkcyjna z zabudową mieszkaniową jednorodzinną

**oznaczenie**

161SJ

**symbol**

SJ

**obowiazuje od**

2025-10-06

**obowiazuje do**

obecnie

**status**

w opracowaniu  
<https://inspire.ec.europa.eu/codelist/ProcessStepGeneralValue/elaboration>

**charakter ustalenia**

ogólnie wiążące  
<https://inspire.ec.europa.eu/codelist/RegulationNatureValue/generallyBinding>

**profil podstawowy**

teren zabudowy mieszkaniowej jednorodzinnej  
teren usług  
teren komunikacji  
teren zieleni urządzonej  
teren ogrodów działkowych  
teren infrastruktury technicznej

**maksymalna nadziemna intensywnosc zabudowy**

0.5

**maksymalny udzial powierzchni zabudowy**

25%

**maksymalna wysokosc zabudowy**

9.0 m

**minimalny udzial powierzchni biologicznie czynnej**

40%

**geometria**



**plan**

<https://www.gov.pl/zagospodarowanieprzestrzenne/app/AktPlanowaniaPrzestrzennego/PL.ZIPPZP.11445/302302-POG/1POG>

**strefa planistyczna**

PL.ZIPPZP.11445\_302302-POG\_1POG-162SZ\_20251006T220000

**identyfier**

<https://www.gov.pl/zagospodarowanieprzestrzenne/app/StrefaPlanistyczna/PL.ZIPPZP.11445/302302-POG/1POG-162SZ/20251006T220000>

**przestrzen nazw**

PL.ZIPPZP.11445/302302-POG

**lokalny id**

1POG-162SZ

**wersja id**

20251006T220000

**poczatek wersji obiektu**

2025-10-06T22:00

**nazwa**

strefa wielofunkcyjna z zabudową zagrodową

**oznaczenie**

162SZ

**symbol**

SZ

**obowiazuje od**

2025-10-06

**obowiazuje do**

obecnie

**status**

w opracowaniu  
<https://inspire.ec.europa.eu/codelist/ProcessStepGeneralValue/elaboration>

**charakter ustalenia**

ogólnie wiążące  
<https://inspire.ec.europa.eu/codelist/RegulationNatureValue/generallyBinding>

**profil podstawowy**

teren zabudowy zagrodowej  
 teren produkcji w gospodarstwach rolnych  
 teren akwakultury i obsługi rybactwa  
 teren komunikacji  
 teren zieleni urządzonej  
 teren ogrodów działkowych  
 teren infrastruktury technicznej

**maksymalna nadziemna intensywnosc zabudowy**

0.6

**maksymalny udzial powierzchni zabudowy**

30%

**maksymalna wysokosc zabudowy**

9.0 m

**minimalny udzial powierzchni biologicznie czynnej**

40%

**geometria**



**plan**

<https://www.gov.pl/zagospodarowanieprzestrzenne/app/AktPlanowaniaPrzestrzennego/PL.ZIPPZP.11445/302302-POG/1POG>

**strefa planistyczna**

PL.ZIPPZP.11445\_302302-POG\_1POG-162SJ\_20251006T220000

**identyfier**

<https://www.gov.pl/zagospodarowanieprzestrzenne/app/StrefaPlanistyczna/PL.ZIPPZP.11445/302302-POG/1POG-162SJ/20251006T220000>

**przestrzen nazw**

PL.ZIPPZP.11445/302302-POG

**lokalny id**

1POG-162SJ

**wersja id**

20251006T220000

**poczatek wersji obiektu**

2025-10-06T22:00

**nazwa**

strefa wielofunkcyjna z zabudową mieszkaniową jednorodzinną

**oznaczenie**

162SJ

**symbol**

SJ

**obowiazuje od**

2025-10-06

**obowiazuje do**

obecnie

**status**

w opracowaniu  
<https://inspire.ec.europa.eu/codelist/ProcessStepGeneralValue/elaboration>

**charakter ustalenia**

ogólnie wiążące  
<https://inspire.ec.europa.eu/codelist/RegulationNatureValue/generallyBinding>

**profil podstawowy**

teren zabudowy mieszkaniowej jednorodzinnej  
teren usług  
teren komunikacji  
teren zieleni urządzonej  
teren ogrodów działkowych  
teren infrastruktury technicznej

**maksymalna nadziemna intensywnosc zabudowy**

0.5

**maksymalny udzial powierzchni zabudowy**

25%

**maksymalna wysokosc zabudowy**

9.0 m

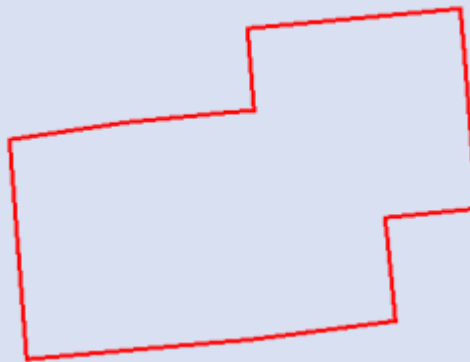
**minimalny udzial powierzchni biologicznie czynnej**

50%

**geometria**

Nie można pobrać podglądu podkładu mapowego. Usługa WMTS

jest teraz niedostępna.



**plan**

<https://www.gov.pl/zagospodarowanieprzestrzenne/app/AktPlanowaniaPrzestrzennego/PL.ZIPPZP.11445/302302-POG/1POG>

**strefa planistyczna**

PL.ZIPPZP.11445\_302302-POG\_1POG-163SZ\_20251006T220000

**identyfier**

<https://www.gov.pl/zagospodarowanieprzestrzenne/app/StrefaPlanistyczna/PL.ZIPPZP.11445/302302-POG/1POG-163SZ/20251006T220000>

**przestrzen nazw**

PL.ZIPPZP.11445/302302-POG

**lokalny id**

1POG-163SZ

**wersja id**

20251006T220000

**poczatek wersji obiektu**

2025-10-06T22:00

**nazwa**

strefa wielofunkcyjna z zabudową zagrodową

**oznaczenie**

163SZ

**symbol**

SZ

**obowiazuje od**

2025-10-06

**obowiazuje do**

obecnie

**status**

w opracowaniu  
<https://inspire.ec.europa.eu/codelist/ProcessStepGeneralValue/elaboration>

**charakter ustalenia**

ogólnie wiążące  
<https://inspire.ec.europa.eu/codelist/RegulationNatureValue/generallyBinding>

**profil podstawowy**

teren zabudowy zagrodowej  
teren produkcji w gospodarstwach rolnych  
teren akwakultury i obsługi rybactwa  
teren komunikacji  
teren zieleni urządzonej  
teren ogrodów działkowych  
teren infrastruktury technicznej

**maksymalna nadziemna intensywnosc zabudowy**

0.6

**maksymalny udzial powierzchni zabudowy**

30%

**maksymalna wysokosc zabudowy**

9.0 m

**minimalny udzial powierzchni biologicznie czynnej**

40%

**geometria**



**plan**

<https://www.gov.pl/zagospodarowanieprzestrzenne/app/AktPlanowaniaPrzestrzennego/PL.ZIPPZP.11445/302302-POG/1POG>

**strefa planistyczna**

PL.ZIPPZP.11445\_302302-POG\_1POG-163SJ\_20251006T220000

**identyfier**

<https://www.gov.pl/zagospodarowanieprzestrzenne/app/StrefaPlanistyczna/PL.ZIPPZP.11445/302302-POG/1POG-163SJ/20251006T220000>

**przestrzen nazw**

PL.ZIPPZP.11445/302302-POG

**lokalny id**

1POG-163SJ

**wersja id**

20251006T220000

**poczatek wersji obiektu**

2025-10-06T22:00

**nazwa**

strefa wielofunkcyjna z zabudową mieszkaniową jednorodzinną

**oznaczenie**

163SJ

**symbol**

SJ

**obowiazuje od**

2025-10-06

**obowiazuje do**

obecnie

**status**

w opracowaniu  
<https://inspire.ec.europa.eu/codelist/ProcessStepGeneralValue/elaboration>

**charakter ustalenia**

ogólnie wiążące  
<https://inspire.ec.europa.eu/codelist/RegulationNatureValue/generallyBinding>

**profil podstawowy**

teren zabudowy mieszkaniowej jednorodzinnej  
teren usług  
teren komunikacji  
teren zieleni urządzonej  
teren ogrodów działkowych  
teren infrastruktury technicznej

**maksymalna nadziemna intensywnosc zabudowy**

0.5

**maksymalny udzial powierzchni zabudowy**

25%

**maksymalna wysokosc zabudowy**

9.0 m

**minimalny udzial powierzchni biologicznie czynnej**

50%

**geometria**

Nie można pobrać podglądu podkładu mapowego. Usługa WMTS

jest teraz niedostępna.



**plan**

<https://www.gov.pl/zagospodarowanieprzestrzenne/app/AktPlanowaniaPrzestrzennego/PL.ZIPPZP.11445/302302-POG/1POG>

**strefa planistyczna**

PL.ZIPPZP.11445\_302302-POG\_1POG-164SZ\_20251006T220000

**identyfier**

<https://www.gov.pl/zagospodarowanieprzestrzenne/app/StrefaPlanistyczna/PL.ZIPPZP.11445/302302-POG/1POG-164SZ/20251006T220000>

**przestrzen nazw**

PL.ZIPPZP.11445/302302-POG

**lokalny id**

1POG-164SZ

**wersja id**

20251006T220000

**początek wersji obiektu**

2025-10-06T22:00

**nazwa**

strefa wielofunkcyjna z zabudową zagrodową

**oznaczenie**

164SZ

**symbol**

SZ

**obowiązuje od**

2025-10-06

**obowiązuje do**

obecnie

**status**

w opracowaniu  
<https://inspire.ec.europa.eu/codelist/ProcessStepGeneralValue/elaboration>

**charakter ustalenia**

ogólnie wiążące  
<https://inspire.ec.europa.eu/codelist/RegulationNatureValue/generallyBinding>

**profil podstawowy**

teren zabudowy zagrodowej  
teren produkcji w gospodarstwach rolnych  
teren akwakultury i obsługi rybactwa  
teren komunikacji  
teren zieleni urządzonej  
teren ogrodów działkowych  
teren infrastruktury technicznej

**maksymalna nadziemna intensywność zabudowy**

0.6

**maksymalny udział powierzchni zabudowy**

30%

**maksymalna wysokość zabudowy**

9.0 m

**minimalny udział powierzchni biologicznie czynnej**

40%

**geometria**





**plan**

<https://www.gov.pl/zagospodarowanieprzestrzenne/app/AktPlanowaniaPrzestrzennego/PL.ZIPPZP.11445/302302-POG/1POG>

**strefa planistyczna**

PL.ZIPPZP.11445\_302302-POG\_1POG-164SJ\_20251006T220000

**identyfier**

<https://www.gov.pl/zagospodarowanieprzestrzenne/app/StrefaPlanistyczna/PL.ZIPPZP.11445/302302-POG/1POG-164SJ/20251006T220000>

**przestrzen nazw**

PL.ZIPPZP.11445/302302-POG

**lokalny id**

1POG-164SJ

**wersja id**

20251006T220000

**początek wersji obiektu**

2025-10-06T22:00

**nazwa**

strefa wielofunkcyjna z zabudową mieszkaniową jednorodzinną

**oznaczenie**

164SJ

**symbol**

SJ

**obowiązuje od**

2025-10-06

**obowiązuje do**

obecnie

**status**

w opracowaniu  
<https://inspire.ec.europa.eu/codelist/ProcessStepGeneralValue/elaboration>

**charakter ustalenia**

ogólnie wiążące  
<https://inspire.ec.europa.eu/codelist/RegulationNatureValue/generallyBinding>

**profil podstawowy**

teren zabudowy mieszkaniowej jednorodzinnej  
 teren usług  
 teren komunikacji  
 teren zieleni urządzonej  
 teren ogrodów działkowych  
 teren infrastruktury technicznej

**maksymalna nadziemna intensywność zabudowy**

0.6

**maksymalny udział powierzchni zabudowy**

30%

**maksymalna wysokość zabudowy**

9.0 m

**minimalny udział powierzchni biologicznie czynnej**

40%

**geometria**



**plan**

<https://www.gov.pl/zagospodarowanieprzestrzenne/app/AktPlanowaniaPrzestrzennego/PL.ZIPPZP.11445/302302-POG/1POG>

**strefa planistyczna**

PL.ZIPPZP.11445\_302302-POG\_1POG-165SZ\_20251006T220000

**identyfier**

<https://www.gov.pl/zagospodarowanieprzestrzenne/app/StrefaPlanistyczna/PL.ZIPPZP.11445/302302-POG/1POG-165SZ/20251006T220000>

**przestrzen nazw**

PL.ZIPPZP.11445/302302-POG

**lokalny id**

1POG-165SZ

**wersja id**

20251006T220000

**poczatek wersji obiektu**

2025-10-06T22:00

**nazwa**

strefa wielofunkcyjna z zabudową zagrodową

**oznaczenie**

165SZ

**symbol**

SZ

**obowiazuje od**

2025-10-06

**obowiazuje do**

obecnie

**status**

w opracowaniu  
<https://inspire.ec.europa.eu/codelist/ProcessStepGeneralValue/elaboration>

**charakter ustalenia**

ogólnie wiążące  
<https://inspire.ec.europa.eu/codelist/RegulationNatureValue/generallyBinding>

**profil podstawowy**

teren zabudowy zagrodowej  
teren produkcji w gospodarstwach rolnych  
teren akwakultury i obsługi rybactwa  
teren komunikacji  
teren zieleni urządzonej  
teren ogrodów działkowych  
teren infrastruktury technicznej

**maksymalna nadziemna intensywnosc zabudowy**

0.6

**maksymalny udzial powierzchni zabudowy**

30%

**maksymalna wysokosc zabudowy**

9.0 m

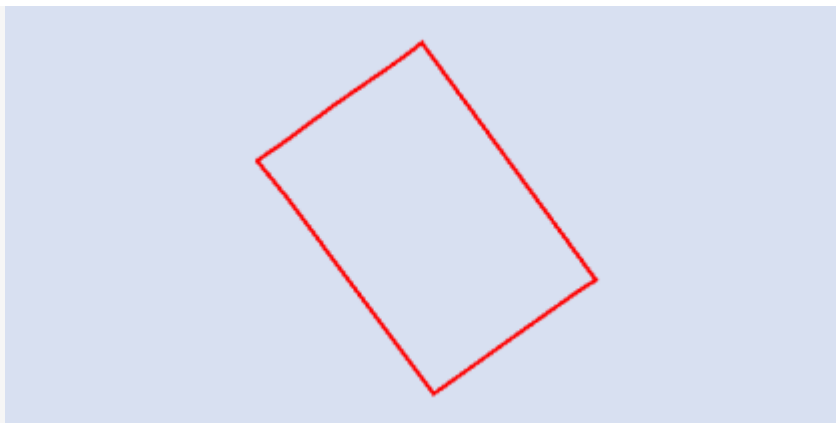
**minimalny udzial powierzchni biologicznie czynnej**

40%

**geometria**

Nie można pobrać podglądu

podkładu mapowego. Usługa WMTS jest teraz niedostępna.



**plan**

<https://www.gov.pl/zagospodarowanieprzestrzenne/app/AktPlanowaniaPrzestrzennego/PL.ZIPPZP.11445/302302-POG/1POG>

**strefa planistyczna**

PL.ZIPPZP.11445\_302302-POG\_1POG-165SJ\_20251006T220000

**identyfier**

<https://www.gov.pl/zagospodarowanieprzestrzenne/app/StrefaPlanistyczna/PL.ZIPPZP.11445/302302-POG/1POG-165SJ/20251006T220000>

**przestrzen nazw**

PL.ZIPPZP.11445/302302-POG

**lokalny id**

1POG-165SJ

**wersja id**

20251006T220000

**poczatek wersji obiektu**

2025-10-06T22:00

**nazwa**

strefa wielofunkcyjna z zabudową mieszkaniową jednorodzinną

**oznaczenie**

165SJ

**symbol**

SJ

**obowiazuje od**

2025-10-06

**obowiazuje do**

obecnie

**status**

w opracowaniu  
<https://inspire.ec.europa.eu/codelist/ProcessStepGeneralValue/elaboration>

**charakter ustalenia**

ogólnie wiążące  
<https://inspire.ec.europa.eu/codelist/RegulationNatureValue/generallyBinding>

**profil podstawowy**

teren zabudowy mieszkaniowej jednorodzinnej  
teren usług  
teren komunikacji  
teren zieleni urządzonej  
teren ogrodów działkowych  
teren infrastruktury technicznej

**maksymalna nadziemna intensywnosc zabudowy**

0.5

**maksymalny udzial powierzchni zabudowy**

25%

**maksymalna wysokosc zabudowy**

9.0 m

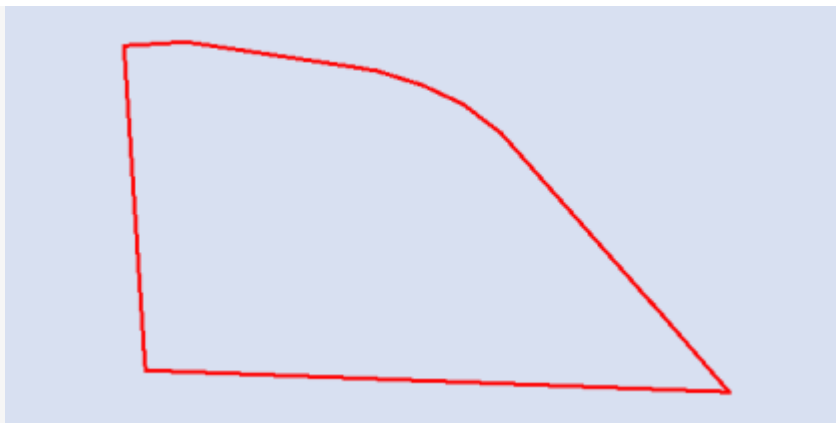
**minimalny udzial powierzchni biologicznie czynnej**

50%

**geometria**

Nie można pobrać podglądu podkładu mapowego. Usługa WMTS

jest teraz niedostępna.



**plan**

<https://www.gov.pl/zagospodarowanieprzestrzenne/app/AktPlanowaniaPrzestrzennego/PL.ZIPPZP.11445/302302-POG/1POG>

**strefa planistyczna**

PL.ZIPPZP.11445\_302302-POG\_1POG-166SZ\_20251006T220000

**identyfier**

<https://www.gov.pl/zagospodarowanieprzestrzenne/app/StrefaPlanistyczna/PL.ZIPPZP.11445/302302-POG/1POG-166SZ/20251006T220000>

**przestrzen nazw**

PL.ZIPPZP.11445/302302-POG

**lokalny id**

1POG-166SZ

**wersja id**

20251006T220000

**poczatek wersji obiektu**

2025-10-06T22:00

**nazwa**

strefa wielofunkcyjna z zabudową zagrodową

**oznaczenie**

166SZ

**symbol**

SZ

**obowiazuje od**

2025-10-06

**obowiazuje do**

obecnie

**status**

w opracowaniu  
<https://inspire.ec.europa.eu/codelist/ProcessStepGeneralValue/elaboration>

**charakter ustalenia**

ogólnie wiążące  
<https://inspire.ec.europa.eu/codelist/RegulationNatureValue/generallyBinding>

**profil podstawowy**

teren zabudowy zagrodowej  
teren produkcji w gospodarstwach rolnych  
teren akwakultury i obsługi rybactwa  
teren komunikacji  
teren zieleni urządzonej  
teren ogrodów działkowych  
teren infrastruktury technicznej

**maksymalna nadziemna intensywnosc zabudowy**

0.7

**maksymalny udzial powierzchni zabudowy**

35%

**maksymalna wysokosc zabudowy**

9.0 m

**minimalny udzial powierzchni biologicznie czynnej**

30%

**geometria**



**plan**

<https://www.gov.pl/zagospodarowanieprzestrzenne/app/AktPlanowaniaPrzestrzennego/PL.ZIPPZP.11445/302302-POG/1POG>

**strefa planistyczna**

PL.ZIPPZP.11445\_302302-POG\_1POG-166SJ\_20251006T220000

**identyfier**

<https://www.gov.pl/zagospodarowanieprzestrzenne/app/StrefaPlanistyczna/PL.ZIPPZP.11445/302302-POG/1POG-166SJ/20251006T220000>

**przestrzen nazw**

PL.ZIPPZP.11445/302302-POG

**lokalny id**

1POG-166SJ

**wersja id**

20251006T220000

**poczatek wersji obiektu**

2025-10-06T22:00

**nazwa**

strefa wielofunkcyjna z zabudową mieszkaniową jednorodzinną

**oznaczenie**

166SJ

**symbol**

SJ

**obowiazuje od**

2025-10-06

**obowiazuje do**

obecnie

**status**

w opracowaniu  
<https://inspire.ec.europa.eu/codelist/ProcessStepGeneralValue/elaboration>

**charakter ustalenia**

ogólnie wiążące  
<https://inspire.ec.europa.eu/codelist/RegulationNatureValue/generallyBinding>

**profil podstawowy**

teren zabudowy mieszkaniowej jednorodzinnej  
teren usług  
teren komunikacji  
teren zieleni urządzonej  
teren ogrodów działkowych  
teren infrastruktury technicznej

**maksymalna nadziemna intensywnosc zabudowy**

0.5

**maksymalny udzial powierzchni zabudowy**

25%

**maksymalna wysokosc zabudowy**

9.0 m

**minimalny udzial powierzchni biologicznie czynnej**

50%

**geometria**



**plan**

<https://www.gov.pl/zagospodarowanieprzestrzenne/app/AktPlanowaniaPrzestrzennego/PL.ZIPPZP.11445/302302-POG/1POG>

**strefa planistyczna**

PL.ZIPPZP.11445\_302302-POG\_1POG-167SZ\_20251006T220000

**identyfier**

<https://www.gov.pl/zagospodarowanieprzestrzenne/app/StrefaPlanistyczna/PL.ZIPPZP.11445/302302-POG/1POG-167SZ/20251006T220000>

**przestrzen nazw**

PL.ZIPPZP.11445/302302-POG

**lokalny id**

1POG-167SZ

**wersja id**

20251006T220000

**poczatek wersji obiektu**

2025-10-06T22:00

**nazwa**

strefa wielofunkcyjna z zabudową zagrodową

**oznaczenie**

167SZ

**symbol**

SZ

**obowiazuje od**

2025-10-06

**obowiazuje do**

obecnie

**status**

w opracowaniu  
<https://inspire.ec.europa.eu/codelist/ProcessStepGeneralValue/elaboration>

**charakter ustalenia**

ogólnie wiążące  
<https://inspire.ec.europa.eu/codelist/RegulationNatureValue/generallyBinding>

**profil podstawowy**

teren zabudowy zagrodowej  
 teren produkcji w gospodarstwach rolnych  
 teren akwakultury i obsługi rybactwa  
 teren komunikacji  
 teren zieleni urządzonej  
 teren ogrodów działkowych  
 teren infrastruktury technicznej

**maksymalna nadziemna intensywnosc zabudowy**

0.6

**maksymalny udzial powierzchni zabudowy**

30%

**maksymalna wysokosc zabudowy**

9.0 m

**minimalny udzial powierzchni biologicznie czynnej**

40%

**geometria**





**plan**

<https://www.gov.pl/zagospodarowanieprzestrzenne/app/AktPlanowaniaPrzestrzennego/PL.ZIPPZP.11445/302302-POG/1POG>

**strefa planistyczna**

PL.ZIPPZP.11445\_302302-POG\_1POG-167SJ\_20251006T220000

**identyfier**

<https://www.gov.pl/zagospodarowanieprzestrzenne/app/StrefaPlanistyczna/PL.ZIPPZP.11445/302302-POG/1POG-167SJ/20251006T220000>

**przestrzen nazw**

PL.ZIPPZP.11445/302302-POG

**lokalny id**

1POG-167SJ

**wersja id**

20251006T220000

**poczatek wersji obiektu**

2025-10-06T22:00

**nazwa**

strefa wielofunkcyjna z zabudową mieszkaniową jednorodzinną

**oznaczenie**

167SJ

**symbol**

SJ

**obowiazuje od**

2025-10-06

**obowiazuje do**

obecnie

**status**

w opracowaniu  
<https://inspire.ec.europa.eu/codelist/ProcessStepGeneralValue/elaboration>

**charakter ustalenia**

ogólnie wiążące  
<https://inspire.ec.europa.eu/codelist/RegulationNatureValue/generallyBinding>

**profil podstawowy**

teren zabudowy mieszkaniowej jednorodzinnej  
 teren usług  
 teren komunikacji  
 teren zieleni urządzonej  
 teren ogrodów działkowych  
 teren infrastruktury technicznej

**maksymalna nadziemna intensywnosc zabudowy**

0.5

**maksymalny udzial powierzchni zabudowy**

25%

**maksymalna wysokosc zabudowy**

9.0 m

**minimalny udzial powierzchni biologicznie czynnej**

50%

**geometria**



**plan**

<https://www.gov.pl/zagospodarowanieprzestrzenne/app/AktPlanowaniaPrzestrzennego/PL.ZIPPZP.11445/302302-POG/1POG>

**strefa planistyczna**

PL.ZIPPZP.11445\_302302-POG\_1POG-168SZ\_20251006T220000

**identyfier**

<https://www.gov.pl/zagospodarowanieprzestrzenne/app/StrefaPlanistyczna/PL.ZIPPZP.11445/302302-POG/1POG-168SZ/20251006T220000>

**przestrzen nazw**

PL.ZIPPZP.11445/302302-POG

**lokalny id**

1POG-168SZ

**wersja id**

20251006T220000

**poczatek wersji obiektu**

2025-10-06T22:00

**nazwa**

strefa wielofunkcyjna z zabudową zagrodową

**oznaczenie**

168SZ

**symbol**

SZ

**obowiazuje od**

2025-10-06

**obowiazuje do**

obecnie

**status**

w opracowaniu  
<https://inspire.ec.europa.eu/codelist/ProcessStepGeneralValue/elaboration>

**charakter ustalenia**

ogólnie wiążące  
<https://inspire.ec.europa.eu/codelist/RegulationNatureValue/generallyBinding>

**profil podstawowy**

teren zabudowy zagrodowej  
teren produkcji w gospodarstwach rolnych  
teren akwakultury i obsługi rybactwa  
teren komunikacji  
teren zieleni urządzonej  
teren ogrodów działkowych  
teren infrastruktury technicznej

**maksymalna nadziemna intensywnosc zabudowy**

0.7

**maksymalny udzial powierzchni zabudowy**

35%

**maksymalna wysokosc zabudowy**

9.0 m

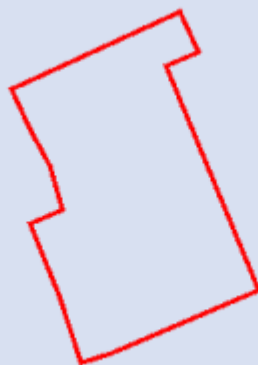
**minimalny udzial powierzchni biologicznie czynnej**

30%

**geometria**

Nie można pobrać podglądu

podkładu mapowego. Usługa WMTS jest teraz niedostępna.



**plan**

<https://www.gov.pl/zagospodarowanieprzestrzenne/app/AktPlanowaniaPrzestrzennego/PL.ZIPPZP.11445/302302-POG/1POG>

**strefa planistyczna**

PL.ZIPPZP.11445\_302302-POG\_1POG-168SJ\_20251006T220000

**identyfier**

<https://www.gov.pl/zagospodarowanieprzestrzenne/app/StrefaPlanistyczna/PL.ZIPPZP.11445/302302-POG/1POG-168SJ/20251006T220000>

**przestrzen nazw**

PL.ZIPPZP.11445/302302-POG

**lokalny id**

1POG-168SJ

**wersja id**

20251006T220000

**poczatek wersji obiektu**

2025-10-06T22:00

**nazwa**

strefa wielofunkcyjna z zabudową mieszkaniową jednorodzinną

**oznaczenie**

168SJ

**symbol**

SJ

**obowiazuje od**

2025-10-06

**obowiazuje do**

obecnie

**status**

w opracowaniu  
<https://inspire.ec.europa.eu/codelist/ProcessStepGeneralValue/elaboration>

**charakter ustalenia**

ogólnie wiążące  
<https://inspire.ec.europa.eu/codelist/RegulationNatureValue/generallyBinding>

**profil podstawowy**

teren zabudowy mieszkaniowej jednorodzinnej  
teren usług  
teren komunikacji  
teren zieleni urządzonej  
teren ogrodów działkowych  
teren infrastruktury technicznej

**maksymalna nadziemna intensywnosc zabudowy**

0.5

**maksymalny udzial powierzchni zabudowy**

25%

**maksymalna wysokosc zabudowy**

9.0 m

**minimalny udzial powierzchni biologicznie czynnej**

50%

**geometria**



**plan**

<https://www.gov.pl/zagospodarowanieprzestrzenne/app/AktPlanowaniaPrzestrzennego/PL.ZIPPZP.11445/302302-POG/1POG>

**strefa planistyczna**

PL.ZIPPZP.11445\_302302-POG\_1POG-169SZ\_20251006T220000

**identyfier**

<https://www.gov.pl/zagospodarowanieprzestrzenne/app/StrefaPlanistyczna/PL.ZIPPZP.11445/302302-POG/1POG-169SZ/20251006T220000>

**przestrzen nazw**

PL.ZIPPZP.11445/302302-POG

**lokalny id**

1POG-169SZ

**wersja id**

20251006T220000

**poczatek wersji obiektu**

2025-10-06T22:00

**nazwa**

strefa wielofunkcyjna z zabudową zagrodową

**oznaczenie**

169SZ

**symbol**

SZ

**obowiazuje od**

2025-10-06

**obowiazuje do**

obecnie

**status**

w opracowaniu  
<https://inspire.ec.europa.eu/codelist/ProcessStepGeneralValue/elaboration>

**charakter ustalenia**

ogólnie wiążące  
<https://inspire.ec.europa.eu/codelist/RegulationNatureValue/generallyBinding>

**profil podstawowy**

teren zabudowy zagrodowej  
 teren produkcji w gospodarstwach rolnych  
 teren akwakultury i obsługi rybactwa  
 teren komunikacji  
 teren zieleni urządzonej  
 teren ogrodów działkowych  
 teren infrastruktury technicznej

**maksymalna nadziemna intensywnosc zabudowy**

0.6

**maksymalny udzial powierzchni zabudowy**

30%

**maksymalna wysokosc zabudowy**

9.0 m

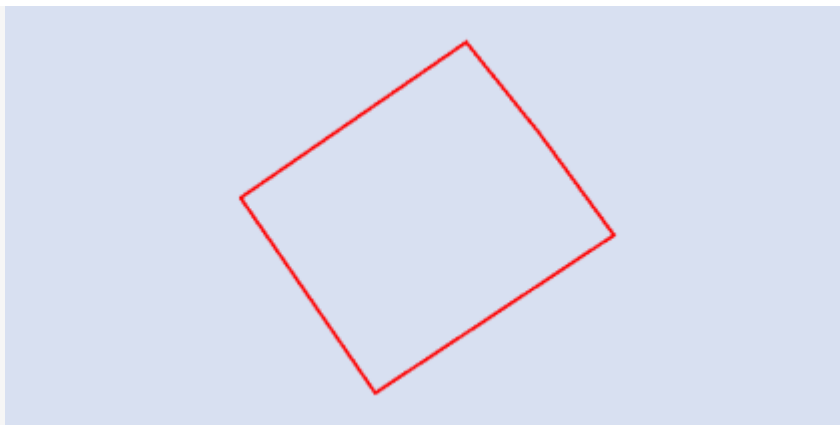
**minimalny udzial powierzchni biologicznie czynnej**

40%

**geometria**

Nie można pobrać podglądu

podkładu mapowego. Usługa WMTS jest teraz niedostępna.



**plan**

<https://www.gov.pl/zagospodarowanieprzestrzenne/app/AktPlanowaniaPrzestrzennego/PL.ZIPPZP.11445/302302-POG/1POG>

**strefa planistyczna**

PL.ZIPPZP.11445\_302302-POG\_1POG-169SJ\_20251006T220000

**identyfier**

<https://www.gov.pl/zagospodarowanieprzestrzenne/app/StrefaPlanistyczna/PL.ZIPPZP.11445/302302-POG/1POG-169SJ/20251006T220000>

**przestrzen nazw**

PL.ZIPPZP.11445/302302-POG

**lokalny id**

1POG-169SJ

**wersja id**

20251006T220000

**początek wersji obiektu**

2025-10-06T22:00

**nazwa**

strefa wielofunkcyjna z zabudową mieszkaniową jednorodzinną

**oznaczenie**

169SJ

**symbol**

SJ

**obowiązuje od**

2025-10-06

**obowiązuje do**

obecnie

**status**

w opracowaniu  
<https://inspire.ec.europa.eu/codelist/ProcessStepGeneralValue/elaboration>

**charakter ustalenia**

ogólnie wiążące  
<https://inspire.ec.europa.eu/codelist/RegulationNatureValue/generallyBinding>

**profil podstawowy**

teren zabudowy mieszkaniowej jednorodzinnej  
teren usług  
teren komunikacji  
teren zieleni urządzonej  
teren ogrodów działkowych  
teren infrastruktury technicznej

**maksymalna nadziemna intensywność zabudowy**

0.5

**maksymalny udział powierzchni zabudowy**

25%

**maksymalna wysokość zabudowy**

9.0 m


**minimalny udział powierzchni biologicznie czynnej**

50%

**geometria**

Nie można pobrać podglądu podkładu mapowego. Usługa WMTS

jest teraz niedostępna.



**plan**

<https://www.gov.pl/zagospodarowanieprzestrzenne/app/AktPlanowaniaPrzestrzennego/PL.ZIPPZP.11445/302302-POG/1POG>

**strefa planistyczna**

PL.ZIPPZP.11445\_302302-POG\_1POG-170SZ\_20251006T220000

**identyfier**

<https://www.gov.pl/zagospodarowanieprzestrzenne/app/StrefaPlanistyczna/PL.ZIPPZP.11445/302302-POG/1POG-170SZ/20251006T220000>

**przestrzen nazw**

PL.ZIPPZP.11445/302302-POG

**lokalny id**

1POG-170SZ

**wersja id**

20251006T220000

**poczatek wersji obiektu**

2025-10-06T22:00

**nazwa**

strefa wielofunkcyjna z zabudową zagrodową

**oznaczenie**

170SZ

**symbol**

SZ

**obowiazuje od**

2025-10-06

**obowiazuje do**

obecnie

**status**

w opracowaniu  
<https://inspire.ec.europa.eu/codelist/ProcessStepGeneralValue/elaboration>

**charakter ustalenia**

ogólnie wiążące  
<https://inspire.ec.europa.eu/codelist/RegulationNatureValue/generallyBinding>

**profil podstawowy**

teren zabudowy zagrodowej  
teren produkcji w gospodarstwach rolnych  
teren akwakultury i obsługi rybactwa  
teren komunikacji  
teren zieleni urządzonej  
teren ogrodów działkowych  
teren infrastruktury technicznej

**maksymalna nadziemna intensywnosc zabudowy**

0.6

**maksymalny udzial powierzchni zabudowy**

30%

**maksymalna wysokosc zabudowy**

9.0 m

**minimalny udzial powierzchni biologicznie czynnej**

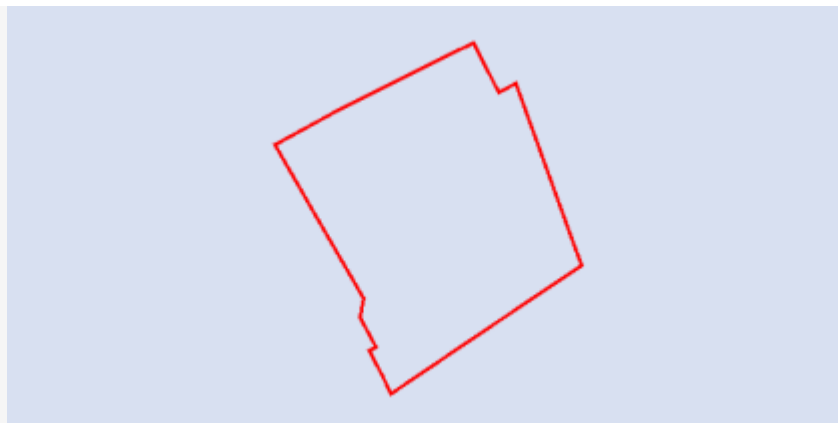
40%

**geometria**

Nie można pobrać podglądu



podkładu mapowego. Usługa WMTS jest teraz niedostępna.



**plan**

<https://www.gov.pl/zagospodarowanieprzestrzenne/app/AktPlanowaniaPrzestrzennego/PL.ZIPPZP.11445/302302-POG/1POG>

**strefa planistyczna**

PL.ZIPPZP.11445\_302302-POG\_1POG-170SJ\_20251006T220000

**identyfier**

<https://www.gov.pl/zagospodarowanieprzestrzenne/app/StrefaPlanistyczna/PL.ZIPPZP.11445/302302-POG/1POG-170SJ/20251006T220000>

**przestrzen nazw**

PL.ZIPPZP.11445/302302-POG

**lokalny id**

1POG-170SJ

**wersja id**

20251006T220000

**początek wersji obiektu**

2025-10-06T22:00

**nazwa**

strefa wielofunkcyjna z zabudową mieszkaniową jednorodzinną

**oznaczenie**

170SJ

**symbol**

SJ

**obowiązuje od**

2025-10-06

**obowiązuje do**

obecnie

**status**

w opracowaniu  
<https://inspire.ec.europa.eu/codelist/ProcessStepGeneralValue/elaboration>

**charakter ustalenia**

ogólnie wiążące  
<https://inspire.ec.europa.eu/codelist/RegulationNatureValue/generallyBinding>

**profil podstawowy**

teren zabudowy mieszkaniowej jednorodzinnej  
teren usług  
teren komunikacji  
teren zieleni urządzonej  
teren ogrodów działkowych  
teren infrastruktury technicznej

**maksymalna nadziemna intensywność zabudowy**

0.6

**maksymalny udział powierzchni zabudowy**

30%

**maksymalna wysokość zabudowy**

10.0 m

**minimalny udział powierzchni biologicznie czynnej**

40%

**geometria**

Nie można pobrać podglądu podkładu mapowego. Usługa WMTS

jest teraz niedostępna.



**plan**

<https://www.gov.pl/zagospodarowanieprzestrzenne/app/AktPlanowaniaPrzestrzennego/PL.ZIPPZP.11445/302302-POG/1POG>

**strefa planistyczna**

PL.ZIPPZP.11445\_302302-POG\_1POG-171SZ\_20251006T220000

**identyfier**

<https://www.gov.pl/zagospodarowanieprzestrzenne/app/StrefaPlanistyczna/PL.ZIPPZP.11445/302302-POG/1POG-171SZ/20251006T220000>

**przestrzen nazw**

PL.ZIPPZP.11445/302302-POG

**lokalny id**

1POG-171SZ

**wersja id**

20251006T220000

**poczatek wersji obiektu**

2025-10-06T22:00

**nazwa**

strefa wielofunkcyjna z zabudową zagrodową

**oznaczenie**

171SZ

**symbol**

SZ

**obowiazuje od**

2025-10-06

**obowiazuje do**

obecnie

**status**

w opracowaniu  
<https://inspire.ec.europa.eu/codelist/ProcessStepGeneralValue/elaboration>

**charakter ustalenia**

ogólnie wiążące  
<https://inspire.ec.europa.eu/codelist/RegulationNatureValue/generallyBinding>

**profil podstawowy**

teren zabudowy zagrodowej  
teren produkcji w gospodarstwach rolnych  
teren akwakultury i obsługi rybactwa  
teren komunikacji  
teren zieleni urządzonej  
teren ogrodów działkowych  
teren infrastruktury technicznej

**maksymalna nadziemna intensywnosc zabudowy**

0.6

**maksymalny udzial powierzchni zabudowy**

30%

**maksymalna wysokosc zabudowy**

9.0 m

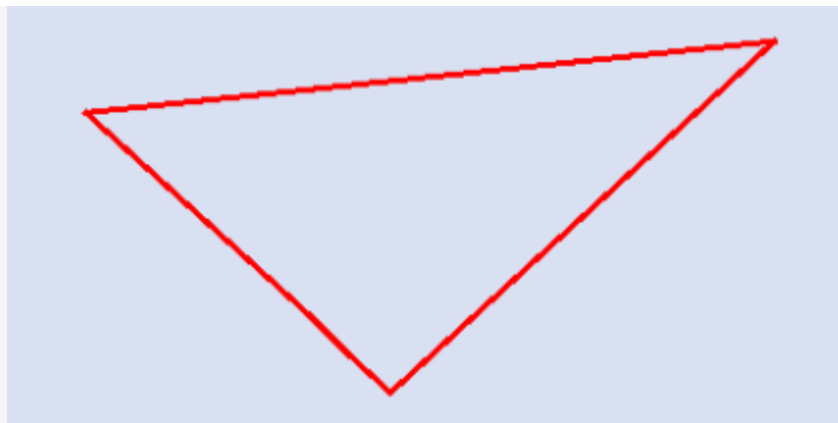
**minimalny udzial powierzchni biologicznie czynnej**

40%

**geometria**

Nie można pobrać podglądu

podkładu mapowego. Usługa WMTS jest teraz niedostępna.



**plan**

<https://www.gov.pl/zagospodarowanieprzestrzenne/app/AktPlanowaniaPrzestrzennego/PL.ZIPPZP.11445/302302-POG/1POG>

**strefa planistyczna**

PL.ZIPPZP.11445\_302302-POG\_1POG-171SJ\_20251006T220000

**identyfier**

<https://www.gov.pl/zagospodarowanieprzestrzenne/app/StrefaPlanistyczna/PL.ZIPPZP.11445/302302-POG/1POG-171SJ/20251006T220000>

**przestrzen nazw**

PL.ZIPPZP.11445/302302-POG

**lokalny id**

1POG-171SJ

**wersja id**

20251006T220000

**początek wersji obiektu**

2025-10-06T22:00

**nazwa**

strefa wielofunkcyjna z zabudową mieszkaniową jednorodzinną

**oznaczenie**

171SJ

**symbol**

SJ

**obowiązuje od**

2025-10-06

**obowiązuje do**

obecnie

**status**

w opracowaniu  
<https://inspire.ec.europa.eu/codelist/ProcessStepGeneralValue/elaboration>

**charakter ustalenia**

ogólnie wiążące  
<https://inspire.ec.europa.eu/codelist/RegulationNatureValue/generallyBinding>

**profil podstawowy**

teren zabudowy mieszkaniowej jednorodzinnej  
teren usług  
teren komunikacji  
teren zieleni urządzonej  
teren ogrodów działkowych  
teren infrastruktury technicznej

**maksymalna nadziemna intensywność zabudowy**

0.6

**maksymalny udział powierzchni zabudowy**

30%

**maksymalna wysokość zabudowy**

10.0 m

**minimalny udział powierzchni biologicznie czynnej**

40%

**geometria**



**plan**

<https://www.gov.pl/zagospodarowanieprzestrzenne/app/AktPlanowaniaPrzestrzennego/PL.ZIPPZP.11445/302302-POG/1POG>

**strefa planistyczna**

PL.ZIPPZP.11445\_302302-POG\_1POG-172SZ\_20251006T220000

**identyfier**

<https://www.gov.pl/zagospodarowanieprzestrzenne/app/StrefaPlanistyczna/PL.ZIPPZP.11445/302302-POG/1POG-172SZ/20251006T220000>

**przestrzen nazw**

PL.ZIPPZP.11445/302302-POG

**lokalny id**

1POG-172SZ

**wersja id**

20251006T220000

**poczatek wersji obiektu**

2025-10-06T22:00

**nazwa**

strefa wielofunkcyjna z zabudową zagrodową

**oznaczenie**

172SZ

**symbol**

SZ

**obowiazuje od**

2025-10-06

**obowiazuje do**

obecnie

**status**

w opracowaniu  
<https://inspire.ec.europa.eu/codelist/ProcessStepGeneralValue/elaboration>

**charakter ustalenia**

ogólnie wiążące  
<https://inspire.ec.europa.eu/codelist/RegulationNatureValue/generallyBinding>

**profil podstawowy**

teren zabudowy zagrodowej  
teren produkcji w gospodarstwach rolnych  
teren akwakultury i obsługi rybactwa  
teren komunikacji  
teren zieleni urządzonej  
teren ogrodów działkowych  
teren infrastruktury technicznej

**maksymalna nadziemna intensywnosc zabudowy**

0.6

**maksymalny udzial powierzchni zabudowy**

30%

**maksymalna wysokosc zabudowy**

9.0 m

**minimalny udzial powierzchni biologicznie czynnej**

40%

**geometria**



**plan**

<https://www.gov.pl/zagospodarowanieprzestrzenne/app/AktPlanowaniaPrzestrzennego/PL.ZIPPZP.11445/302302-POG/1POG>

**strefa planistyczna**

PL.ZIPPZP.11445\_302302-POG\_1POG-172SJ\_20251006T220000

**identyfier**

<https://www.gov.pl/zagospodarowanieprzestrzenne/app/StrefaPlanistyczna/PL.ZIPPZP.11445/302302-POG/1POG-172SJ/20251006T220000>

**przestrzen nazw**

PL.ZIPPZP.11445/302302-POG

**lokalny id**

1POG-172SJ

**wersja id**

20251006T220000

**początek wersji obiektu**

2025-10-06T22:00

**nazwa**

strefa wielofunkcyjna z zabudową mieszkaniową jednorodzinną

**oznaczenie**

172SJ

**symbol**

SJ

**obowiązuje od**

2025-10-06

**obowiązuje do**

obecnie

**status**

w opracowaniu  
<https://inspire.ec.europa.eu/codelist/ProcessStepGeneralValue/elaboration>

**charakter ustalenia**

ogólnie wiążące  
<https://inspire.ec.europa.eu/codelist/RegulationNatureValue/generallyBinding>

**profil podstawowy**

teren zabudowy mieszkaniowej jednorodzinnej  
teren usług  
teren komunikacji  
teren zieleni urządzonej  
teren ogrodów działkowych  
teren infrastruktury technicznej

**maksymalna nadziemna intensywność zabudowy**

0.6

**maksymalny udział powierzchni zabudowy**

30%

**maksymalna wysokość zabudowy**

10.0 m

**minimalny udział powierzchni biologicznie czynnej**

40%

**geometria**



**plan**

<https://www.gov.pl/zagospodarowanieprzestrzenne/app/AktPlanowaniaPrzestrzennego/PL.ZIPPZP.11445/302302-POG/1POG>

**strefa planistyczna**

PL.ZIPPZP.11445\_302302-POG\_1POG-173SZ\_20251006T220000

**identyfier**

<https://www.gov.pl/zagospodarowanieprzestrzenne/app/StrefaPlanistyczna/PL.ZIPPZP.11445/302302-POG/1POG-173SZ/20251006T220000>

**przestrzen nazw**

PL.ZIPPZP.11445/302302-POG

**lokalny id**

1POG-173SZ

**wersja id**

20251006T220000

**początek wersji obiektu**

2025-10-06T22:00

**nazwa**

strefa wielofunkcyjna z zabudową zagrodową

**oznaczenie**

173SZ

**symbol**

SZ

**obowiązuje od**

2025-10-06

**obowiązuje do**

obecnie

**status**

w opracowaniu  
<https://inspire.ec.europa.eu/codelist/ProcessStepGeneralValue/elaboration>

**charakter ustalenia**

ogólnie wiążące  
<https://inspire.ec.europa.eu/codelist/RegulationNatureValue/generallyBinding>

**profil podstawowy**

teren zabudowy zagrodowej  
 teren produkcji w gospodarstwach rolnych  
 teren akwakultury i obsługi rybactwa  
 teren komunikacji  
 teren zieleni urządzonej  
 teren ogrodów działkowych  
 teren infrastruktury technicznej

**maksymalna nadziemna intensywność zabudowy**

0.6

**maksymalny udział powierzchni zabudowy**

30%

**maksymalna wysokość zabudowy**

9.0 m

**minimalny udział powierzchni biologicznie czynnej**

30%

**geometria**





**plan**

<https://www.gov.pl/zagospodarowanieprzestrzenne/app/AktPlanowaniaPrzestrzennego/PL.ZIPPZP.11445/302302-POG/1POG>

**strefa planistyczna**

PL.ZIPPZP.11445\_302302-POG\_1POG-173SJ\_20251006T220000

**identyfier**

<https://www.gov.pl/zagospodarowanieprzestrzenne/app/StrefaPlanistyczna/PL.ZIPPZP.11445/302302-POG/1POG-173SJ/20251006T220000>

**przestrzen nazw**

PL.ZIPPZP.11445/302302-POG

**lokalny id**

1POG-173SJ

**wersja id**

20251006T220000

**poczatek wersji obiektu**

2025-10-06T22:00

**nazwa**

strefa wielofunkcyjna z zabudową mieszkaniową jednorodzinną

**oznaczenie**

173SJ

**symbol**

SJ

**obowiazuje od**

2025-10-06

**obowiazuje do**

obecnie

**status**

w opracowaniu  
<https://inspire.ec.europa.eu/codelist/ProcessStepGeneralValue/elaboration>

**charakter ustalenia**

ogólnie wiążące  
<https://inspire.ec.europa.eu/codelist/RegulationNatureValue/generallyBinding>

**profil podstawowy**

teren zabudowy mieszkaniowej jednorodzinnej  
 teren usług  
 teren komunikacji  
 teren zieleni urządzonej  
 teren ogrodów działkowych  
 teren infrastruktury technicznej

**maksymalna nadziemna intensywnosc zabudowy**

0.6

**maksymalny udzial powierzchni zabudowy**

30%

**maksymalna wysokosc zabudowy**

10.0 m

**minimalny udzial powierzchni biologicznie czynnej**

40%

**geometria**



**plan**

<https://www.gov.pl/zagospodarowanieprzestrzenne/app/AktPlanowaniaPrzestrzennego/PL.ZIPPZP.11445/302302-POG/1POG>

**strefa planistyczna**

PL.ZIPPZP.11445\_302302-POG\_1POG-174SZ\_20251006T220000

**identyfier**

<https://www.gov.pl/zagospodarowanieprzestrzenne/app/StrefaPlanistyczna/PL.ZIPPZP.11445/302302-POG/1POG-174SZ/20251006T220000>

**przestrzen nazw**

PL.ZIPPZP.11445/302302-POG

**lokalny id**

1POG-174SZ

**wersja id**

20251006T220000

**poczatek wersji obiektu**

2025-10-06T22:00

**nazwa**

strefa wielofunkcyjna z zabudową zagrodową

**oznaczenie**

174SZ

**symbol**

SZ

**obowiazuje od**

2025-10-06

**obowiazuje do**

obecnie

**status**

w opracowaniu  
<https://inspire.ec.europa.eu/codelist/ProcessStepGeneralValue/elaboration>

**charakter ustalenia**

ogólnie wiążące  
<https://inspire.ec.europa.eu/codelist/RegulationNatureValue/generallyBinding>

**profil podstawowy**

teren zabudowy zagrodowej  
teren produkcji w gospodarstwach rolnych  
teren akwakultury i obsługi rybactwa  
teren komunikacji  
teren zieleni urządzonej  
teren ogrodów działkowych  
teren infrastruktury technicznej

**maksymalna nadziemna intensywnosc zabudowy**

0.6

**maksymalny udzial powierzchni zabudowy**

30%

**maksymalna wysokosc zabudowy**

9.0 m

**minimalny udzial powierzchni biologicznie czynnej**

40%

**geometria**



**plan**

<https://www.gov.pl/zagospodarowanieprzestrzenne/app/AktPlanowaniaPrzestrzennego/PL.ZIPPZP.11445/302302-POG/1POG>

**strefa planistyczna**

PL.ZIPPZP.11445\_302302-POG\_1POG-174SJ\_20251006T220000

**identyfier**

<https://www.gov.pl/zagospodarowanieprzestrzenne/app/StrefaPlanistyczna/PL.ZIPPZP.11445/302302-POG/1POG-174SJ/20251006T220000>

**przestrzen nazw**

PL.ZIPPZP.11445/302302-POG

**lokalny id**

1POG-174SJ

**wersja id**

20251006T220000

**poczatek wersji obiektu**

2025-10-06T22:00

**nazwa**

strefa wielofunkcyjna z zabudową mieszkaniową jednorodzinną

**oznaczenie**

174SJ

**symbol**

SJ

**obowiazuje od**

2025-10-06

**obowiazuje do**

obecnie

**status**

w opracowaniu  
<https://inspire.ec.europa.eu/codelist/ProcessStepGeneralValue/elaboration>

**charakter ustalenia**

ogólnie wiążące  
<https://inspire.ec.europa.eu/codelist/RegulationNatureValue/generallyBinding>

**profil podstawowy**

teren zabudowy mieszkaniowej jednorodzinnej  
teren usług  
teren komunikacji  
teren zieleni urządzonej  
teren ogrodów działkowych  
teren infrastruktury technicznej

**maksymalna nadziemna intensywnosc zabudowy**

0.6

**maksymalny udzial powierzchni zabudowy**

30%

**maksymalna wysokosc zabudowy**

9.0 m

**minimalny udzial powierzchni biologicznie czynnej**

40%

**geometria**



**plan**

<https://www.gov.pl/zagospodarowanieprzestrzenne/app/AktPlanowaniaPrzestrzennego/PL.ZIPPZP.11445/302302-POG/1POG>

**strefa planistyczna**

PL.ZIPPZP.11445\_302302-POG\_1POG-175SZ\_20251006T220000

**identyfier**

<https://www.gov.pl/zagospodarowanieprzestrzenne/app/StrefaPlanistyczna/PL.ZIPPZP.11445/302302-POG/1POG-175SZ/20251006T220000>

**przestrzen nazw**

PL.ZIPPZP.11445/302302-POG

**lokalny id**

1POG-175SZ

**wersja id**

20251006T220000

**poczatek wersji obiektu**

2025-10-06T22:00

**nazwa**

strefa wielofunkcyjna z zabudową zagrodową

**oznaczenie**

175SZ

**symbol**

SZ

**obowiazuje od**

2025-10-06

**obowiazuje do**

obecnie

**status**

w opracowaniu  
<https://inspire.ec.europa.eu/codelist/ProcessStepGeneralValue/elaboration>

**charakter ustalenia**

ogólnie wiążące  
<https://inspire.ec.europa.eu/codelist/RegulationNatureValue/generallyBinding>

**profil podstawowy**

teren zabudowy zagrodowej  
 teren produkcji w gospodarstwach rolnych  
 teren akwakultury i obsługi rybactwa  
 teren komunikacji  
 teren zieleni urządzonej  
 teren ogrodów działkowych  
 teren infrastruktury technicznej

**maksymalna nadziemna intensywnosc zabudowy**

0.6

**maksymalny udzial powierzchni zabudowy**

30%

**maksymalna wysokosc zabudowy**

9.0 m

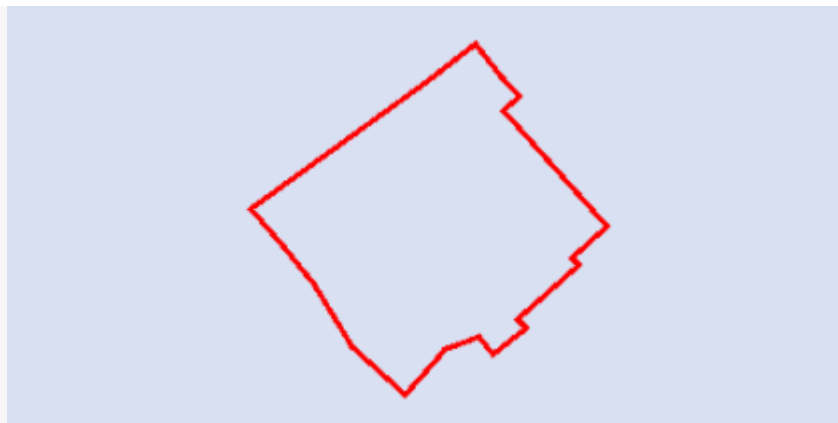
**minimalny udzial powierzchni biologicznie czynnej**

30%

**geometria**

Nie można pobrać podglądu

podkładu mapowego. Usługa WMTS jest teraz niedostępna.



**plan**

<https://www.gov.pl/zagospodarowanieprzestrzenne/app/AktPlanowaniaPrzestrzennego/PL.ZIPPZP.11445/302302-POG/1POG>

**strefa planistyczna**

PL.ZIPPZP.11445\_302302-POG\_1POG-175SJ\_20251006T220000

**identyfier**

<https://www.gov.pl/zagospodarowanieprzestrzenne/app/StrefaPlanistyczna/PL.ZIPPZP.11445/302302-POG/1POG-175SJ/20251006T220000>

**przestrzen nazw**

PL.ZIPPZP.11445/302302-POG

**lokalny id**

1POG-175SJ

**wersja id**

20251006T220000

**poczatek wersji obiektu**

2025-10-06T22:00

**nazwa**

strefa wielofunkcyjna z zabudową mieszkaniową jednorodzinną

**oznaczenie**

175SJ

**symbol**

SJ

**obowiazuje od**

2025-10-06

**obowiazuje do**

obecnie

**status**

w opracowaniu  
<https://inspire.ec.europa.eu/codelist/ProcessStepGeneralValue/elaboration>

**charakter ustalenia**

ogólnie wiążące  
<https://inspire.ec.europa.eu/codelist/RegulationNatureValue/generallyBinding>

**profil podstawowy**

teren zabudowy mieszkaniowej jednorodzinnej  
teren usług  
teren komunikacji  
teren zieleni urządzonej  
teren ogrodów działkowych  
teren infrastruktury technicznej

**maksymalna nadziemna intensywnosc zabudowy**

0.6

**maksymalny udzial powierzchni zabudowy**

30%

**maksymalna wysokosc zabudowy**

9.0 m

**minimalny udzial powierzchni biologicznie czynnej**

40%

**geometria**





**plan**

<https://www.gov.pl/zagospodarowanieprzestrzenne/app/AktPlanowaniaPrzestrzennego/PL.ZIPPZP.11445/302302-POG/1POG>

**strefa planistyczna**

PL.ZIPPZP.11445\_302302-POG\_1POG-176SZ\_20251006T220000

**identyfier**

<https://www.gov.pl/zagospodarowanieprzestrzenne/app/StrefaPlanistyczna/PL.ZIPPZP.11445/302302-POG/1POG-176SZ/20251006T220000>

**przestrzen nazw**

PL.ZIPPZP.11445/302302-POG

**lokalny id**

1POG-176SZ

**wersja id**

20251006T220000

**poczatek wersji obiektu**

2025-10-06T22:00

**nazwa**

strefa wielofunkcyjna z zabudową zagrodową

**oznaczenie**

176SZ

**symbol**

SZ

**obowiazuje od**

2025-10-06

**obowiazuje do**

obecnie

**status**

w opracowaniu  
<https://inspire.ec.europa.eu/codelist/ProcessStepGeneralValue/elaboration>

**charakter ustalenia**

ogólnie wiążące  
<https://inspire.ec.europa.eu/codelist/RegulationNatureValue/generallyBinding>

**profil podstawowy**

teren zabudowy zagrodowej  
 teren produkcji w gospodarstwach rolnych  
 teren akwakultury i obsługi rybactwa  
 teren komunikacji  
 teren zieleni urządzonej  
 teren ogrodów działkowych  
 teren infrastruktury technicznej

**maksymalna nadziemna intensywnosc zabudowy**

0.6

**maksymalny udzial powierzchni zabudowy**

30%

**maksymalna wysokosc zabudowy**

9.0 m

**minimalny udzial powierzchni biologicznie czynnej**

40%

**geometria**





**plan**

<https://www.gov.pl/zagospodarowanieprzestrzenne/app/AktPlanowaniaPrzestrzennego/PL.ZIPPZP.11445/302302-POG/1POG>

**strefa planistyczna**

PL.ZIPPZP.11445\_302302-POG\_1POG-176SJ\_20251006T220000

**identfier**

<https://www.gov.pl/zagospodarowanieprzestrzenne/app/StrefaPlanistyczna/PL.ZIPPZP.11445/302302-POG/1POG-176SJ/20251006T220000>

**przestrzen nazw**

PL.ZIPPZP.11445/302302-POG

**lokalny id**

1POG-176SJ

**wersja id**

20251006T220000

**poczatek wersji obiektu**

2025-10-06T22:00

**nazwa**

strefa wielofunkcyjna z zabudową mieszkaniową jednorodzinną

**oznaczenie**

176SJ

**symbol**

SJ

**obowiazuje od**

2025-10-06

**obowiazuje do**

obecnie

**status**

w opracowaniu  
<https://inspire.ec.europa.eu/codelist/ProcessStepGeneralValue/elaboration>

**charakter ustalenia**

ogólnie wiążące  
<https://inspire.ec.europa.eu/codelist/RegulationNatureValue/generallyBinding>

**profil podstawowy**

teren zabudowy mieszkaniowej jednorodzinnej  
 teren usług  
 teren komunikacji  
 teren zieleni urządzonej  
 teren ogrodów działkowych  
 teren infrastruktury technicznej

**maksymalna nadziemna intensywnosc zabudowy**

0.6

**maksymalny udzial powierzchni zabudowy**

30%

**maksymalna wysokosc zabudowy**

9.0 m

**minimalny udzial powierzchni biologicznie czynnej**

40%

**geometria**



**plan**

<https://www.gov.pl/zagospodarowanieprzestrzenne/app/AktPlanowaniaPrzestrzennego/PL.ZIPPZP.11445/302302-POG/1POG>

**strefa planistyczna**

PL.ZIPPZP.11445\_302302-POG\_1POG-177SZ\_20251006T220000

**identyfier**

<https://www.gov.pl/zagospodarowanieprzestrzenne/app/StrefaPlanistyczna/PL.ZIPPZP.11445/302302-POG/1POG-177SZ/20251006T220000>

**przestrzen nazw**

PL.ZIPPZP.11445/302302-POG

**lokalny id**

1POG-177SZ

**wersja id**

20251006T220000

**poczatek wersji obiektu**

2025-10-06T22:00

**nazwa**

strefa wielofunkcyjna z zabudową zagrodową

**oznaczenie**

177SZ

**symbol**

SZ

**obowiazuje od**

2025-10-06

**obowiazuje do**

obecnie

**status**

w opracowaniu  
<https://inspire.ec.europa.eu/codelist/ProcessStepGeneralValue/elaboration>

**charakter ustalenia**

ogólnie wiążące  
<https://inspire.ec.europa.eu/codelist/RegulationNatureValue/generallyBinding>

**profil podstawowy**

teren zabudowy zagrodowej  
teren produkcji w gospodarstwach rolnych  
teren akwakultury i obsługi rybactwa  
teren komunikacji  
teren zieleni urządzonej  
teren ogrodów działkowych  
teren infrastruktury technicznej

**maksymalna nadziemna intensywnosc zabudowy**

0.6

**maksymalny udzial powierzchni zabudowy**

30%


**maksymalna wysokosc zabudowy**

9.0 m

**minimalny udzial powierzchni biologicznie czynnej**

40%

**geometria**



**plan**

<https://www.gov.pl/zagospodarowanieprzestrzenne/app/AktPlanowaniaPrzestrzennego/PL.ZIPPZP.11445/302302-POG/1POG>

**strefa planistyczna**

PL.ZIPPZP.11445\_302302-POG\_1POG-177SJ\_20251006T220000

**identyfier**

<https://www.gov.pl/zagospodarowanieprzestrzenne/app/StrefaPlanistyczna/PL.ZIPPZP.11445/302302-POG/1POG-177SJ/20251006T220000>

**przestrzen nazw**

PL.ZIPPZP.11445/302302-POG

**lokalny id**

1POG-177SJ

**wersja id**

20251006T220000

**początek wersji obiektu**

2025-10-06T22:00

**nazwa**

strefa wielofunkcyjna z zabudową mieszkaniową jednorodzinną

**oznaczenie**

177SJ

**symbol**

SJ

**obowiązuje od**

2025-10-06

**obowiązuje do**

obecnie

**status**

w opracowaniu  
<https://inspire.ec.europa.eu/codelist/ProcessStepGeneralValue/elaboration>

**charakter ustalenia**

ogólnie wiążące  
<https://inspire.ec.europa.eu/codelist/RegulationNatureValue/generallyBinding>

**profil podstawowy**

teren zabudowy mieszkaniowej jednorodzinnej  
 teren usług  
 teren komunikacji  
 teren zieleni urządzonej  
 teren ogrodów działkowych  
 teren infrastruktury technicznej

**maksymalna nadziemna intensywnosc zabudowy**

0.5

**maksymalny udział powierzchni zabudowy**

25%

**maksymalna wysokosc zabudowy**

9.0 m

**minimalny udział powierzchni biologicznie czynnej**

50%

**geometria**



**plan**

<https://www.gov.pl/zagospodarowanieprzestrzenne/app/AktPlanowaniaPrzestrzennego/PL.ZIPPZP.11445/302302-POG/1POG>

**strefa planistyczna**

PL.ZIPPZP.11445\_302302-POG\_1POG-178SZ\_20251006T220000

**identyfier**

<https://www.gov.pl/zagospodarowanieprzestrzenne/app/StrefaPlanistyczna/PL.ZIPPZP.11445/302302-POG/1POG-178SZ/20251006T220000>

**przestrzen nazw**

PL.ZIPPZP.11445/302302-POG

**lokalny id**

1POG-178SZ

**wersja id**

20251006T220000

**poczatek wersji obiektu**

2025-10-06T22:00

**nazwa**

strefa wielofunkcyjna z zabudową zagrodową

**oznaczenie**

178SZ

**symbol**

SZ

**obowiazuje od**

2025-10-06

**obowiazuje do**

obecnie

**status**

w opracowaniu  
<https://inspire.ec.europa.eu/codelist/ProcessStepGeneralValue/elaboration>

**charakter ustalenia**

ogólnie wiążące  
<https://inspire.ec.europa.eu/codelist/RegulationNatureValue/generallyBinding>

**profil podstawowy**

teren zabudowy zagrodowej  
 teren produkcji w gospodarstwach rolnych  
 teren akwakultury i obsługi rybactwa  
 teren komunikacji  
 teren zieleni urządzonej  
 teren ogrodów działkowych  
 teren infrastruktury technicznej

**maksymalna nadziemna intensywnosc zabudowy**

0.6

**maksymalny udzial powierzchni zabudowy**

30%

**maksymalna wysokosc zabudowy**

9.0 m

**minimalny udzial powierzchni biologicznie czynnej**

40%

**geometria**



**plan**

<https://www.gov.pl/zagospodarowanieprzestrzenne/app/AktPlanowaniaPrzestrzennego/PL.ZIPPZP.11445/302302-POG/1POG>

**strefa planistyczna**

PL.ZIPPZP.11445\_302302-POG\_1POG-178SJ\_20251006T220000

**identyfier**

<https://www.gov.pl/zagospodarowanieprzestrzenne/app/StrefaPlanistyczna/PL.ZIPPZP.11445/302302-POG/1POG-178SJ/20251006T220000>

**przestrzen nazw**

PL.ZIPPZP.11445/302302-POG

**lokalny id**

1POG-178SJ

**wersja id**

20251006T220000

**początek wersji obiektu**

2025-10-06T22:00

**nazwa**

strefa wielofunkcyjna z zabudową mieszkaniową jednorodzinną

**oznaczenie**

178SJ

**symbol**

SJ

**obowiązuje od**

2025-10-06

**obowiązuje do**

obecnie

**status**

w opracowaniu  
<https://inspire.ec.europa.eu/codelist/ProcessStepGeneralValue/elaboration>

**charakter ustalenia**

ogólnie wiążące  
<https://inspire.ec.europa.eu/codelist/RegulationNatureValue/generallyBinding>

**profil podstawowy**

teren zabudowy mieszkaniowej jednorodzinnej  
teren usług  
teren komunikacji  
teren zieleni urządzonej  
teren ogrodów działkowych  
teren infrastruktury technicznej

**maksymalna nadziemna intensywność zabudowy**

0.6

**maksymalny udział powierzchni zabudowy**

30%

**maksymalna wysokość zabudowy**

9.0 m

**minimalny udział powierzchni biologicznie czynnej**

40%

**geometria**





**plan**

<https://www.gov.pl/zagospodarowanieprzestrzenne/app/AktPlanowaniaPrzestrzennego/PL.ZIPPZP.11445/302302-POG/1POG>

**strefa planistyczna**

PL.ZIPPZP.11445\_302302-POG\_1POG-179SZ\_20251006T220000

**identyfier**

<https://www.gov.pl/zagospodarowanieprzestrzenne/app/StrefaPlanistyczna/PL.ZIPPZP.11445/302302-POG/1POG-179SZ/20251006T220000>

**przestrzen nazw**

PL.ZIPPZP.11445/302302-POG

**lokalny id**

1POG-179SZ

**wersja id**

20251006T220000

**poczatek wersji obiektu**

2025-10-06T22:00

**nazwa**

strefa wielofunkcyjna z zabudową zagrodową

**oznaczenie**

179SZ

**symbol**

SZ

**obowiazuje od**

2025-10-06

**obowiazuje do**

obecnie

**status**

w opracowaniu  
<https://inspire.ec.europa.eu/codelist/ProcessStepGeneralValue/elaboration>

**charakter ustalenia**

ogólnie wiążące  
<https://inspire.ec.europa.eu/codelist/RegulationNatureValue/generallyBinding>

**profil podstawowy**

teren zabudowy zagrodowej  
teren produkcji w gospodarstwach rolnych  
teren akwakultury i obsługi rybactwa  
teren komunikacji  
teren zieleni urządzonej  
teren ogrodów działkowych  
teren infrastruktury technicznej

**maksymalna nadziemna intensywnosc zabudowy**

0.6

**maksymalny udzial powierzchni zabudowy**

30%

**maksymalna wysokosc zabudowy**

9.0 m

**minimalny udzial powierzchni biologicznie czynnej**

40%

**geometria**





**plan**

<https://www.gov.pl/zagospodarowanieprzestrzenne/app/AktPlanowaniaPrzestrzennego/PL.ZIPPZP.11445/302302-POG/1POG>

**strefa planistyczna**

PL.ZIPPZP.11445\_302302-POG\_1POG-179SJ\_20251006T220000

**identyfier**

<https://www.gov.pl/zagospodarowanieprzestrzenne/app/StrefaPlanistyczna/PL.ZIPPZP.11445/302302-POG/1POG-179SJ/20251006T220000>

**przestrzen nazw**

PL.ZIPPZP.11445/302302-POG

**lokalny id**

1POG-179SJ

**wersja id**

20251006T220000

**początek wersji obiektu**

2025-10-06T22:00

**nazwa**

strefa wielofunkcyjna z zabudową mieszkaniową jednorodzinną

**oznaczenie**

179SJ

**symbol**

SJ

**obowiązuje od**

2025-10-06

**obowiązuje do**

obecnie

**status**

w opracowaniu  
<https://inspire.ec.europa.eu/codelist/ProcessStepGeneralValue/elaboration>

**charakter ustalenia**

ogólnie wiążące  
<https://inspire.ec.europa.eu/codelist/RegulationNatureValue/generallyBinding>

**profil podstawowy**

teren zabudowy mieszkaniowej jednorodzinnej  
 teren usług  
 teren komunikacji  
 teren zieleni urządzonej  
 teren ogrodów działkowych  
 teren infrastruktury technicznej

**maksymalna nadziemna intensywność zabudowy**

0.5

**maksymalny udział powierzchni zabudowy**

25%

**maksymalna wysokość zabudowy**

7.0 m

**minimalny udział powierzchni biologicznie czynnej**

50%

**geometria**



**plan**

<https://www.gov.pl/zagospodarowanieprzestrzenne/app/AktPlanowaniaPrzestrzennego/PL.ZIPPZP.11445/302302-POG/1POG>

**strefa planistyczna**

PL.ZIPPZP.11445\_302302-POG\_1POG-180SZ\_20251006T220000

**identyfier**

<https://www.gov.pl/zagospodarowanieprzestrzenne/app/StrefaPlanistyczna/PL.ZIPPZP.11445/302302-POG/1POG-180SZ/20251006T220000>

**przestrzen nazw**

PL.ZIPPZP.11445/302302-POG

**lokalny id**

1POG-180SZ

**wersja id**

20251006T220000

**poczatek wersji obiektu**

2025-10-06T22:00

**nazwa**

strefa wielofunkcyjna z zabudową zagrodową

**oznaczenie**

180SZ

**symbol**

SZ

**obowiazuje od**

2025-10-06

**obowiazuje do**

obecnie

**status**

w opracowaniu  
<https://inspire.ec.europa.eu/codelist/ProcessStepGeneralValue/elaboration>

**charakter ustalenia**

ogólnie wiążące  
<https://inspire.ec.europa.eu/codelist/RegulationNatureValue/generallyBinding>

**profil podstawowy**

teren zabudowy zagrodowej  
teren produkcji w gospodarstwach rolnych  
teren akwakultury i obsługi rybactwa  
teren komunikacji  
teren zieleni urządzonej  
teren ogrodów działkowych  
teren infrastruktury technicznej

**maksymalna nadziemna intensywnosc zabudowy**

0.6

**maksymalny udzial powierzchni zabudowy**

30%

**maksymalna wysokosc zabudowy**

9.0 m

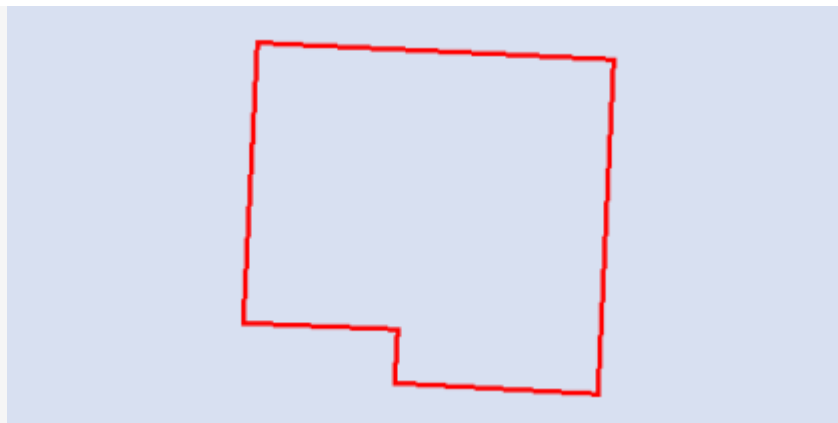
**minimalny udzial powierzchni biologicznie czynnej**

40%

**geometria**

Nie można pobrać podglądu

podkładu mapowego. Usługa WMTS jest teraz niedostępna.



**plan**

<https://www.gov.pl/zagospodarowanieprzestrzenne/app/AktPlanowaniaPrzestrzennego/PL.ZIPPZP.11445/302302-POG/1POG>

**strefa planistyczna**

PL.ZIPPZP.11445\_302302-POG\_1POG-180SJ\_20251006T220000

**identyfier**

<https://www.gov.pl/zagospodarowanieprzestrzenne/app/StrefaPlanistyczna/PL.ZIPPZP.11445/302302-POG/1POG-180SJ/20251006T220000>

**przestrzen nazw**

PL.ZIPPZP.11445/302302-POG

**lokalny id**

1POG-180SJ

**wersja id**

20251006T220000

**poczatek wersji obiektu**

2025-10-06T22:00

**nazwa**

strefa wielofunkcyjna z zabudową mieszkaniową jednorodzinną

**oznaczenie**

180SJ

**symbol**

SJ

**obowiazuje od**

2025-10-06

**obowiazuje do**

obecnie

**status**

w opracowaniu  
<https://inspire.ec.europa.eu/codelist/ProcessStepGeneralValue/elaboration>

**charakter ustalenia**

ogólnie wiążące  
<https://inspire.ec.europa.eu/codelist/RegulationNatureValue/generallyBinding>

**profil podstawowy**

teren zabudowy mieszkaniowej jednorodzinnej  
teren usług  
teren komunikacji  
teren zieleni urządzonej  
teren ogrodów działkowych  
teren infrastruktury technicznej

**maksymalna nadziemna intensywnosc zabudowy**

0.5

**maksymalny udzial powierzchni zabudowy**

25%

**maksymalna wysokosc zabudowy**

9.0 m

**minimalny udzial powierzchni biologicznie czynnej**

50%

**geometria**



**plan**

<https://www.gov.pl/zagospodarowanieprzestrzenne/app/AktPlanowaniaPrzestrzennego/PL.ZIPPZP.11445/302302-POG/1POG>

**strefa planistyczna**

PL.ZIPPZP.11445\_302302-POG\_1POG-181SZ\_20251006T220000

**identyfier**

<https://www.gov.pl/zagospodarowanieprzestrzenne/app/StrefaPlanistyczna/PL.ZIPPZP.11445/302302-POG/1POG-181SZ/20251006T220000>

**przestrzen nazw**

PL.ZIPPZP.11445/302302-POG

**lokalny id**

1POG-181SZ

**wersja id**

20251006T220000

**poczatek wersji obiektu**

2025-10-06T22:00

**nazwa**

strefa wielofunkcyjna z zabudową zagrodową

**oznaczenie**

181SZ

**symbol**

SZ

**obowiazuje od**

2025-10-06

**obowiazuje do**

obecnie

**status**

w opracowaniu  
<https://inspire.ec.europa.eu/codelist/ProcessStepGeneralValue/elaboration>

**charakter ustalenia**

ogólnie wiążące  
<https://inspire.ec.europa.eu/codelist/RegulationNatureValue/generallyBinding>

**profil podstawowy**

teren zabudowy zagrodowej  
 teren produkcji w gospodarstwach rolnych  
 teren akwakultury i obsługi rybactwa  
 teren komunikacji  
 teren zieleni urządzonej  
 teren ogrodów działkowych  
 teren infrastruktury technicznej

**maksymalna nadziemna intensywnosc zabudowy**

0.6

**maksymalny udzial powierzchni zabudowy**

30%

**maksymalna wysokosc zabudowy**

9.0 m

**minimalny udzial powierzchni biologicznie czynnej**

40%

**geometria**



**plan**

<https://www.gov.pl/zagospodarowanieprzestrzenne/app/AktPlanowaniaPrzestrzennego/PL.ZIPPZP.11445/302302-POG/1POG>

**strefa planistyczna**

PL.ZIPPZP.11445\_302302-POG\_1POG-181SJ\_20251006T220000

**identyfier**

<https://www.gov.pl/zagospodarowanieprzestrzenne/app/StrefaPlanistyczna/PL.ZIPPZP.11445/302302-POG/1POG-181SJ/20251006T220000>

**przestrzen nazw**

PL.ZIPPZP.11445/302302-POG

**lokalny id**

1POG-181SJ

**wersja id**

20251006T220000

**początek wersji obiektu**

2025-10-06T22:00

**nazwa**

strefa wielofunkcyjna z zabudową mieszkaniową jednorodzinną

**oznaczenie**

181SJ

**symbol**

SJ

**obowiązuje od**

2025-10-06

**obowiązuje do**

obecnie

**status**

w opracowaniu  
<https://inspire.ec.europa.eu/codelist/ProcessStepGeneralValue/elaboration>

**charakter ustalenia**

ogólnie wiążące  
<https://inspire.ec.europa.eu/codelist/RegulationNatureValue/generallyBinding>

**profil podstawowy**

teren zabudowy mieszkaniowej jednorodzinnej  
teren usług  
teren komunikacji  
teren zieleni urządzonej  
teren ogrodów działkowych  
teren infrastruktury technicznej

**maksymalna nadziemna intensywność zabudowy**

0.5

**maksymalny udział powierzchni zabudowy**

25%

**maksymalna wysokość zabudowy**

9.0 m


**minimalny udział powierzchni biologicznie czynnej**

50%

**geometria**

Nie można pobrać podglądu podkładu mapowego. Usługa WMTS

jest teraz niedostępna.



**plan**

<https://www.gov.pl/zagospodarowanieprzestrzenne/app/AktPlanowaniaPrzestrzennego/PL.ZIPPZP.11445/302302-POG/1POG>

**strefa planistyczna**

PL.ZIPPZP.11445\_302302-POG\_1POG-182SZ\_20251006T220000

**identyfier**

<https://www.gov.pl/zagospodarowanieprzestrzenne/app/StrefaPlanistyczna/PL.ZIPPZP.11445/302302-POG/1POG-182SZ/20251006T220000>

**przestrzen nazw**

PL.ZIPPZP.11445/302302-POG

**lokalny id**

1POG-182SZ

**wersja id**

20251006T220000

**poczatek wersji obiektu**

2025-10-06T22:00

**nazwa**

strefa wielofunkcyjna z zabudową zagrodową

**oznaczenie**

182SZ

**symbol**

SZ

**obowiazuje od**

2025-10-06

**obowiazuje do**

obecnie

**status**

w opracowaniu  
<https://inspire.ec.europa.eu/codelist/ProcessStepGeneralValue/elaboration>

**charakter ustalenia**

ogólnie wiążące  
<https://inspire.ec.europa.eu/codelist/RegulationNatureValue/generallyBinding>

**profil podstawowy**

teren zabudowy zagrodowej  
teren produkcji w gospodarstwach rolnych  
teren akwakultury i obsługi rybactwa  
teren komunikacji  
teren zieleni urządzonej  
teren ogrodów działkowych  
teren infrastruktury technicznej

**maksymalna nadziemna intensywnosc zabudowy**

0.6

**maksymalny udzial powierzchni zabudowy**

30%

**maksymalna wysokosc zabudowy**

9.0 m

**minimalny udzial powierzchni biologicznie czynnej**

40%

**geometria**





**plan**

<https://www.gov.pl/zagospodarowanieprzestrzenne/app/AktPlanowaniaPrzestrzennego/PL.ZIPPZP.11445/302302-POG/1POG>

**strefa planistyczna**

PL.ZIPPZP.11445\_302302-POG\_1POG-182SJ\_20251006T220000

**identyfier**

<https://www.gov.pl/zagospodarowanieprzestrzenne/app/StrefaPlanistyczna/PL.ZIPPZP.11445/302302-POG/1POG-182SJ/20251006T220000>

**przestrzen nazw**

PL.ZIPPZP.11445/302302-POG

**lokalny id**

1POG-182SJ

**wersja id**

20251006T220000

**poczatek wersji obiektu**

2025-10-06T22:00

**nazwa**

strefa wielofunkcyjna z zabudową mieszkaniową jednorodzinną

**oznaczenie**

182SJ

**symbol**

SJ

**obowiazuje od**

2025-10-06

**obowiazuje do**

obecnie

**status**

w opracowaniu  
<https://inspire.ec.europa.eu/codelist/ProcessStepGeneralValue/elaboration>

**charakter ustalenia**

ogólnie wiążące  
<https://inspire.ec.europa.eu/codelist/RegulationNatureValue/generallyBinding>

**profil podstawowy**

teren zabudowy mieszkaniowej jednorodzinnej  
teren usług  
teren komunikacji  
teren zieleni urządzonej  
teren ogrodów działkowych  
teren infrastruktury technicznej

**maksymalna nadziemna intensywnosc zabudowy**

0.5

**maksymalny udzial powierzchni zabudowy**

25%

**maksymalna wysokosc zabudowy**

9.0 m

**minimalny udzial powierzchni biologicznie czynnej**

50%

**geometria**



**plan**

<https://www.gov.pl/zagospodarowanieprzestrzenne/app/AktPlanowaniaPrzestrzennego/PL.ZIPPZP.11445/302302-POG/1POG>

**strefa planistyczna**

PL.ZIPPZP.11445\_302302-POG\_1POG-183SZ\_20251006T220000

**identyfier**

<https://www.gov.pl/zagospodarowanieprzestrzenne/app/StrefaPlanistyczna/PL.ZIPPZP.11445/302302-POG/1POG-183SZ/20251006T220000>

**przestrzen nazw**

PL.ZIPPZP.11445/302302-POG

**lokalny id**

1POG-183SZ

**wersja id**

20251006T220000

**poczatek wersji obiektu**

2025-10-06T22:00

**nazwa**

strefa wielofunkcyjna z zabudową zagrodową

**oznaczenie**

183SZ

**symbol**

SZ

**obowiazuje od**

2025-10-06

**obowiazuje do**

obecnie

**status**

w opracowaniu  
<https://inspire.ec.europa.eu/codelist/ProcessStepGeneralValue/elaboration>

**charakter ustalenia**

ogólnie wiążące  
<https://inspire.ec.europa.eu/codelist/RegulationNatureValue/generallyBinding>

**profil podstawowy**

teren zabudowy zagrodowej  
 teren produkcji w gospodarstwach rolnych  
 teren akwakultury i obsługi rybactwa  
 teren komunikacji  
 teren zieleni urządzonej  
 teren ogrodów działkowych  
 teren infrastruktury technicznej

**maksymalna nadziemna intensywnosc zabudowy**

0.6

**maksymalny udzial powierzchni zabudowy**

9%

**maksymalna wysokosc zabudowy**

9.0 m

**minimalny udzial powierzchni biologicznie czynnej**

40%

**geometria**



**plan**

<https://www.gov.pl/zagospodarowanieprzestrzenne/app/AktPlanowaniaPrzestrzennego/PL.ZIPPZP.11445/302302-POG/1POG>

**strefa planistyczna**

PL.ZIPPZP.11445\_302302-POG\_1POG-183SJ\_20251006T220000

**identyfier**

<https://www.gov.pl/zagospodarowanieprzestrzenne/app/StrefaPlanistyczna/PL.ZIPPZP.11445/302302-POG/1POG-183SJ/20251006T220000>

**przestrzen nazw**

PL.ZIPPZP.11445/302302-POG

**lokalny id**

1POG-183SJ

**wersja id**

20251006T220000

**początek wersji obiektu**

2025-10-06T22:00

**nazwa**

strefa wielofunkcyjna z zabudową mieszkaniową jednorodzinną

**oznaczenie**

183SJ

**symbol**

SJ

**obowiązuje od**

2025-10-06

**obowiązuje do**

obecnie

**status**

w opracowaniu  
<https://inspire.ec.europa.eu/codelist/ProcessStepGeneralValue/elaboration>

**charakter ustalenia**

ogólnie wiążące  
<https://inspire.ec.europa.eu/codelist/RegulationNatureValue/generallyBinding>

**profil podstawowy**

teren zabudowy mieszkaniowej jednorodzinnej  
 teren usług  
 teren komunikacji  
 teren zieleni urządzonej  
 teren ogrodów działkowych  
 teren infrastruktury technicznej

**maksymalna nadziemna intensywność zabudowy**

0.6

**maksymalny udział powierzchni zabudowy**

30%

**maksymalna wysokość zabudowy**

7.0 m

**minimalny udział powierzchni biologicznie czynnej**

40%

**geometria**

Nie można pobrać podglądu podkładu mapowego. Usługa WMTS

jest teraz niedostępna.



**plan**

<https://www.gov.pl/zagospodarowanieprzestrzenne/app/AktPlanowaniaPrzestrzennego/PL.ZIPPZP.11445/302302-POG/1POG>

**strefa planistyczna**

PL.ZIPPZP.11445\_302302-POG\_1POG-184SZ\_20251006T220000

**identyfier**

<https://www.gov.pl/zagospodarowanieprzestrzenne/app/StrefaPlanistyczna/PL.ZIPPZP.11445/302302-POG/1POG-184SZ/20251006T220000>

**przestrzen nazw**

PL.ZIPPZP.11445/302302-POG

**lokalny id**

1POG-184SZ

**wersja id**

20251006T220000

**poczatek wersji obiektu**

2025-10-06T22:00

**nazwa**

strefa wielofunkcyjna z zabudową zagrodową

**oznaczenie**

184SZ

**symbol**

SZ

**obowiazuje od**

2025-10-06

**obowiazuje do**

obecnie

**status**

w opracowaniu  
<https://inspire.ec.europa.eu/codelist/ProcessStepGeneralValue/elaboration>

**charakter ustalenia**

ogólnie wiążące  
<https://inspire.ec.europa.eu/codelist/RegulationNatureValue/generallyBinding>

**profil podstawowy**

teren zabudowy zagrodowej  
teren produkcji w gospodarstwach rolnych  
teren akwakultury i obsługi rybactwa  
teren komunikacji  
teren zieleni urządzonej  
teren ogrodów działkowych  
teren infrastruktury technicznej

**maksymalna nadziemna intensywnosc zabudowy**

0.6

**maksymalny udzial powierzchni zabudowy**

30%

**maksymalna wysokosc zabudowy**

9.0 m


**minimalny udzial powierzchni biologicznie czynnej**

40%

**geometria**

Nie można pobrać podglądu

podkładu mapowego. Usługa WMTS jest teraz niedostępna.



**plan**

<https://www.gov.pl/zagospodarowanieprzestrzenne/app/AktPlanowaniaPrzestrzennego/PL.ZIPPZP.11445/302302-POG/1POG>

**strefa planistyczna**

PL.ZIPPZP.11445\_302302-POG\_1POG-184SJ\_20251006T220000

**identyfier**

<https://www.gov.pl/zagospodarowanieprzestrzenne/app/StrefaPlanistyczna/PL.ZIPPZP.11445/302302-POG/1POG-184SJ/20251006T220000>

**przestrzen nazw**

PL.ZIPPZP.11445/302302-POG

**lokalny id**

1POG-184SJ

**wersja id**

20251006T220000

**początek wersji obiektu**

2025-10-06T22:00

**nazwa**

strefa wielofunkcyjna z zabudową mieszkaniową jednorodzinną

**oznaczenie**

184SJ

**symbol**

SJ

**obowiązuje od**

2025-10-06

**obowiązuje do**

obecnie

**status**

w opracowaniu  
<https://inspire.ec.europa.eu/codelist/ProcessStepGeneralValue/elaboration>

**charakter ustalenia**

ogólnie wiążące  
<https://inspire.ec.europa.eu/codelist/RegulationNatureValue/generallyBinding>

**profil podstawowy**

teren zabudowy mieszkaniowej jednorodzinnej  
teren usług  
teren komunikacji  
teren zieleni urządzonej  
teren ogrodów działkowych  
teren infrastruktury technicznej

**maksymalna nadziemna intensywność zabudowy**

0.5

**maksymalny udział powierzchni zabudowy**

25%

**maksymalna wysokość zabudowy**

9.0 m

**minimalny udział powierzchni biologicznie czynnej**

50%

**geometria**



**plan**

<https://www.gov.pl/zagospodarowanieprzestrzenne/app/AktPlanowaniaPrzestrzennego/PL.ZIPPZP.11445/302302-POG/1POG>

**strefa planistyczna**

PL.ZIPPZP.11445\_302302-POG\_1POG-185SZ\_20251006T220000

**identyfier**

<https://www.gov.pl/zagospodarowanieprzestrzenne/app/StrefaPlanistyczna/PL.ZIPPZP.11445/302302-POG/1POG-185SZ/20251006T220000>

**przestrzen nazw**

PL.ZIPPZP.11445/302302-POG

**lokalny id**

1POG-185SZ

**wersja id**

20251006T220000

**poczatek wersji obiektu**

2025-10-06T22:00

**nazwa**

strefa wielofunkcyjna z zabudową zagrodową

**oznaczenie**

185SZ

**symbol**

SZ

**obowiazuje od**

2025-10-06

**obowiazuje do**

obecnie

**status**

w opracowaniu  
<https://inspire.ec.europa.eu/codelist/ProcessStepGeneralValue/elaboration>

**charakter ustalenia**

ogólnie wiążące  
<https://inspire.ec.europa.eu/codelist/RegulationNatureValue/generallyBinding>

**profil podstawowy**

teren zabudowy zagrodowej  
teren produkcji w gospodarstwach rolnych  
teren akwakultury i obsługi rybactwa  
teren komunikacji  
teren zieleni urządzonej  
teren ogrodów działkowych  
teren infrastruktury technicznej

**maksymalna nadziemna intensywnosc zabudowy**

0.6

**maksymalny udzial powierzchni zabudowy**

30%

**maksymalna wysokosc zabudowy**

9.0 m

**minimalny udzial powierzchni biologicznie czynnej**

40%

**geometria**





**plan**

<https://www.gov.pl/zagospodarowanieprzestrzenne/app/AktPlanowaniaPrzestrzennego/PL.ZIPPZP.11445/302302-POG/1POG>

**strefa planistyczna**

PL.ZIPPZP.11445\_302302-POG\_1POG-185SJ\_20251006T220000

**identyfier**

<https://www.gov.pl/zagospodarowanieprzestrzenne/app/StrefaPlanistyczna/PL.ZIPPZP.11445/302302-POG/1POG-185SJ/20251006T220000>

**przestrzen nazw**

PL.ZIPPZP.11445/302302-POG

**lokalny id**

1POG-185SJ

**wersja id**

20251006T220000

**poczatek wersji obiektu**

2025-10-06T22:00

**nazwa**

strefa wielofunkcyjna z zabudową mieszkaniową jednorodzinną

**oznaczenie**

185SJ

**symbol**

SJ

**obowiazuje od**

2025-10-06

**obowiazuje do**

obecnie

**status**

w opracowaniu  
<https://inspire.ec.europa.eu/codelist/ProcessStepGeneralValue/elaboration>

**charakter ustalenia**

ogólnie wiążące  
<https://inspire.ec.europa.eu/codelist/RegulationNatureValue/generallyBinding>

**profil podstawowy**

teren zabudowy mieszkaniowej jednorodzinnej  
teren usług  
teren komunikacji  
teren zieleni urządzonej  
teren ogrodów działkowych  
teren infrastruktury technicznej

**maksymalna nadziemna intensywnosc zabudowy**

0.7

**maksymalny udzial powierzchni zabudowy**

35%

**maksymalna wysokosc zabudowy**

7.0 m

**minimalny udzial powierzchni biologicznie czynnej**

40%

**geometria**



**plan**

<https://www.gov.pl/zagospodarowanieprzestrzenne/app/AktPlanowaniaPrzestrzennego/PL.ZIPPZP.11445/302302-POG/1POG>

**strefa planistyczna**

PL.ZIPPZP.11445\_302302-POG\_1POG-186SZ\_20251006T220000

**identfier**

<https://www.gov.pl/zagospodarowanieprzestrzenne/app/StrefaPlanistyczna/PL.ZIPPZP.11445/302302-POG/1POG-186SZ/20251006T220000>

**przestrzen nazw**

PL.ZIPPZP.11445/302302-POG

**lokalny id**

1POG-186SZ

**wersja id**

20251006T220000

**poczatek wersji obiektu**

2025-10-06T22:00

**nazwa**

strefa wielofunkcyjna z zabudową zagrodową

**oznaczenie**

186SZ

**symbol**

SZ

**obowiazuje od**

2025-10-06

**obowiazuje do**

obecnie

**status**

w opracowaniu  
<https://inspire.ec.europa.eu/codelist/ProcessStepGeneralValue/elaboration>

**charakter ustalenia**

ogólnie wiążące  
<https://inspire.ec.europa.eu/codelist/RegulationNatureValue/generallyBinding>

**profil podstawowy**

teren zabudowy zagrodowej  
 teren produkcji w gospodarstwach rolnych  
 teren akwakultury i obsługi rybactwa  
 teren komunikacji  
 teren zieleni urządzonej  
 teren ogrodów działkowych  
 teren infrastruktury technicznej

**maksymalna nadziemna intensywnosc zabudowy**

0.6

**maksymalny udzial powierzchni zabudowy**

30%

**maksymalna wysokosc zabudowy**

9.0 m

**minimalny udzial powierzchni biologicznie czynnej**

40%

**geometria**



**plan**

<https://www.gov.pl/zagospodarowanieprzestrzenne/app/AktPlanowaniaPrzestrzennego/PL.ZIPPZP.11445/302302-POG/1POG>

**strefa planistyczna**

PL.ZIPPZP.11445\_302302-POG\_1POG-186SJ\_20251006T220000

**identyfier**

<https://www.gov.pl/zagospodarowanieprzestrzenne/app/StrefaPlanistyczna/PL.ZIPPZP.11445/302302-POG/1POG-186SJ/20251006T220000>

**przestrzen nazw**

PL.ZIPPZP.11445/302302-POG

**lokalny id**

1POG-186SJ

**wersja id**

20251006T220000

**poczatek wersji obiektu**

2025-10-06T22:00

**nazwa**

strefa wielofunkcyjna z zabudową mieszkaniową jednorodzinną

**oznaczenie**

186SJ

**symbol**

SJ

**obowiazuje od**

2025-10-06

**obowiazuje do**

obecnie

**status**

w opracowaniu  
<https://inspire.ec.europa.eu/codelist/ProcessStepGeneralValue/elaboration>

**charakter ustalenia**

ogólnie wiążące  
<https://inspire.ec.europa.eu/codelist/RegulationNatureValue/generallyBinding>

**profil podstawowy**

teren zabudowy mieszkaniowej jednorodzinnej  
teren usług  
teren komunikacji  
teren zieleni urządzonej  
teren ogrodów działkowych  
teren infrastruktury technicznej

**maksymalna nadziemna intensywnosc zabudowy**

0.5

**maksymalny udzial powierzchni zabudowy**

25%

**maksymalna wysokosc zabudowy**

9.0 m

**minimalny udzial powierzchni biologicznie czynnej**

50%

**geometria**



**plan**

<https://www.gov.pl/zagospodarowanieprzestrzenne/app/AktPlanowaniaPrzestrzennego/PL.ZIPPZP.11445/302302-POG/1POG>

**strefa planistyczna**

PL.ZIPPZP.11445\_302302-POG\_1POG-187SZ\_20251006T220000

**identyfier**

<https://www.gov.pl/zagospodarowanieprzestrzenne/app/StrefaPlanistyczna/PL.ZIPPZP.11445/302302-POG/1POG-187SZ/20251006T220000>

**przestrzen nazw**

PL.ZIPPZP.11445/302302-POG

**lokalny id**

1POG-187SZ

**wersja id**

20251006T220000

**poczatek wersji obiektu**

2025-10-06T22:00

**nazwa**

strefa wielofunkcyjna z zabudową zagrodową

**oznaczenie**

187SZ

**symbol**

SZ

**obowiazuje od**

2025-10-06

**obowiazuje do**

obecnie

**status**

w opracowaniu  
<https://inspire.ec.europa.eu/codelist/ProcessStepGeneralValue/elaboration>

**charakter ustalenia**

ogólnie wiążące  
<https://inspire.ec.europa.eu/codelist/RegulationNatureValue/generallyBinding>

**profil podstawowy**

teren zabudowy zagrodowej  
 teren produkcji w gospodarstwach rolnych  
 teren akwakultury i obsługi rybactwa  
 teren komunikacji  
 teren zieleni urządzonej  
 teren ogrodów działkowych  
 teren infrastruktury technicznej

**maksymalna nadziemna intensywnosc zabudowy**

0.6

**maksymalny udzial powierzchni zabudowy**

30%

**maksymalna wysokosc zabudowy**

9.0 m

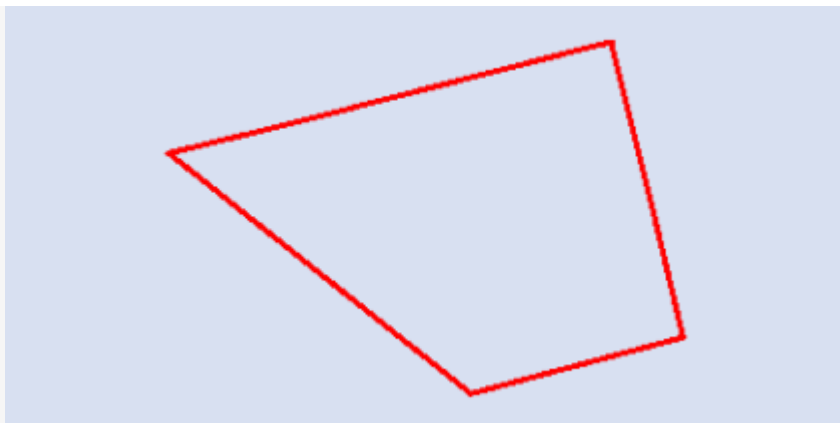
**minimalny udzial powierzchni biologicznie czynnej**

40%

**geometria**

Nie można pobrać podglądu

podkładu mapowego. Usługa WMTS jest teraz niedostępna.



**plan**

<https://www.gov.pl/zagospodarowanieprzestrzenne/app/AktPlanowaniaPrzestrzennego/PL.ZIPPZP.11445/302302-POG/1POG>

**strefa planistyczna**

PL.ZIPPZP.11445\_302302-POG\_1POG-187SJ\_20251006T220000

**identyfier**

<https://www.gov.pl/zagospodarowanieprzestrzenne/app/StrefaPlanistyczna/PL.ZIPPZP.11445/302302-POG/1POG-187SJ/20251006T220000>

**przestrzen nazw**

PL.ZIPPZP.11445/302302-POG

**lokalny id**

1POG-187SJ

**wersja id**

20251006T220000

**poczatek wersji obiektu**

2025-10-06T22:00

**nazwa**

strefa wielofunkcyjna z zabudową mieszkaniową jednorodzinną

**oznaczenie**

187SJ

**symbol**

SJ

**obowiazuje od**

2025-10-06

**obowiazuje do**

obecnie

**status**

w opracowaniu  
<https://inspire.ec.europa.eu/codelist/ProcessStepGeneralValue/elaboration>

**charakter ustalenia**

ogólnie wiążące  
<https://inspire.ec.europa.eu/codelist/RegulationNatureValue/generallyBinding>

**profil podstawowy**

teren zabudowy mieszkaniowej jednorodzinnej  
teren usług  
teren komunikacji  
teren zieleni urządzonej  
teren ogrodów działkowych  
teren infrastruktury technicznej

**maksymalna nadziemna intensywnosc zabudowy**

0.6

**maksymalny udzial powierzchni zabudowy**

30%

**maksymalna wysokosc zabudowy**

7.0 m

**minimalny udzial powierzchni biologicznie czynnej**

40%

**geometria**



**plan**

<https://www.gov.pl/zagospodarowanieprzestrzenne/app/AktPlanowaniaPrzestrzennego/PL.ZIPPZP.11445/302302-POG/1POG>

**strefa planistyczna**

PL.ZIPPZP.11445\_302302-POG\_1POG-188SZ\_20251006T220000

**identyfier**

<https://www.gov.pl/zagospodarowanieprzestrzenne/app/StrefaPlanistyczna/PL.ZIPPZP.11445/302302-POG/1POG-188SZ/20251006T220000>

**przestrzen nazw**

PL.ZIPPZP.11445/302302-POG

**lokalny id**

1POG-188SZ

**wersja id**

20251006T220000

**poczatek wersji obiektu**

2025-10-06T22:00

**nazwa**

strefa wielofunkcyjna z zabudową zagrodową

**oznaczenie**

188SZ

**symbol**

SZ

**obowiazuje od**

2025-10-06

**obowiazuje do**

obecnie

**status**

w opracowaniu  
<https://inspire.ec.europa.eu/codelist/ProcessStepGeneralValue/elaboration>

**charakter ustalenia**

ogólnie wiążące  
<https://inspire.ec.europa.eu/codelist/RegulationNatureValue/generallyBinding>

**profil podstawowy**

teren zabudowy zagrodowej  
teren produkcji w gospodarstwach rolnych  
teren akwakultury i obsługi rybactwa  
teren komunikacji  
teren zieleni urządzonej  
teren ogrodów działkowych  
teren infrastruktury technicznej

**maksymalna nadziemna intensywnosc zabudowy**

0.6

**maksymalny udzial powierzchni zabudowy**

30%

**maksymalna wysokosc zabudowy**

9.0 m

**minimalny udzial powierzchni biologicznie czynnej**

40%

**geometria**





**plan**

<https://www.gov.pl/zagospodarowanieprzestrzenne/app/AktPlanowaniaPrzestrzennego/PL.ZIPPZP.11445/302302-POG/1POG>

**strefa planistyczna**

PL.ZIPPZP.11445\_302302-POG\_1POG-188SJ\_20251006T220000

**identyfier**

<https://www.gov.pl/zagospodarowanieprzestrzenne/app/StrefaPlanistyczna/PL.ZIPPZP.11445/302302-POG/1POG-188SJ/20251006T220000>

**przestrzen nazw**

PL.ZIPPZP.11445/302302-POG

**lokalny id**

1POG-188SJ

**wersja id**

20251006T220000

**poczatek wersji obiektu**

2025-10-06T22:00

**nazwa**

strefa wielofunkcyjna z zabudową mieszkaniową jednorodzinną

**oznaczenie**

188SJ

**symbol**

SJ

**obowiazuje od**

2025-10-06

**obowiazuje do**

obecnie

**status**

w opracowaniu  
<https://inspire.ec.europa.eu/codelist/ProcessStepGeneralValue/elaboration>

**charakter ustalenia**

ogólnie wiążące  
<https://inspire.ec.europa.eu/codelist/RegulationNatureValue/generallyBinding>

**profil podstawowy**

teren zabudowy mieszkaniowej jednorodzinnej  
teren usług  
teren komunikacji  
teren zieleni urządzonej  
teren ogrodów działkowych  
teren infrastruktury technicznej

**maksymalna nadziemna intensywnosc zabudowy**

0.7

**maksymalny udzial powierzchni zabudowy**

35%

**maksymalna wysokosc zabudowy**

7.0 m

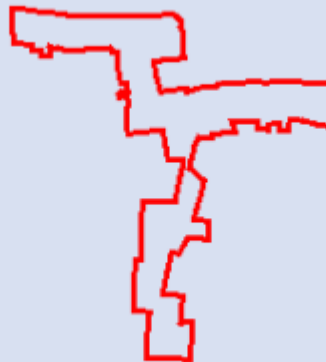
**minimalny udzial powierzchni biologicznie czynnej**

40%

**geometria**

Nie można pobrać podglądu  
podkładu mapowego. Usługa WMTS

jest teraz niedostępna.



**plan**

<https://www.gov.pl/zagospodarowanieprzestrzenne/app/AktPlanowaniaPrzestrzennego/PL.ZIPPZP.11445/302302-POG/1POG>

**strefa planistyczna**

PL.ZIPPZP.11445\_302302-POG\_1POG-189SZ\_20251006T220000

**identyfier**

<https://www.gov.pl/zagospodarowanieprzestrzenne/app/StrefaPlanistyczna/PL.ZIPPZP.11445/302302-POG/1POG-189SZ/20251006T220000>

**przestrzen nazw**

PL.ZIPPZP.11445/302302-POG

**lokalny id**

1POG-189SZ

**wersja id**

20251006T220000

**poczatek wersji obiektu**

2025-10-06T22:00

**nazwa**

strefa wielofunkcyjna z zabudową zagrodową

**oznaczenie**

189SZ

**symbol**

SZ

**obowiazuje od**

2025-10-06

**obowiazuje do**

obecnie

**status**

w opracowaniu  
<https://inspire.ec.europa.eu/codelist/ProcessStepGeneralValue/elaboration>

**charakter ustalenia**

ogólnie wiążące  
<https://inspire.ec.europa.eu/codelist/RegulationNatureValue/generallyBinding>

**profil podstawowy**

teren zabudowy zagrodowej  
teren produkcji w gospodarstwach rolnych  
teren akwakultury i obsługi rybactwa  
teren komunikacji  
teren zieleni urządzonej  
teren ogrodów działkowych  
teren infrastruktury technicznej

**maksymalna nadziemna intensywnosc zabudowy**

0.6

**maksymalny udzial powierzchni zabudowy**

30%

**maksymalna wysokosc zabudowy**

9.0 m

**minimalny udzial powierzchni biologicznie czynnej**

40%

**geometria**

Nie można pobrać podglądu

podkładu mapowego. Usługa WMTS jest teraz niedostępna.



**plan**

<https://www.gov.pl/zagospodarowanieprzestrzenne/app/AktPlanowaniaPrzestrzennego/PL.ZIPPZP.11445/302302-POG/1POG>

**strefa planistyczna**

PL.ZIPPZP.11445\_302302-POG\_1POG-189SJ\_20251006T220000

**identyfier**

<https://www.gov.pl/zagospodarowanieprzestrzenne/app/StrefaPlanistyczna/PL.ZIPPZP.11445/302302-POG/1POG-189SJ/20251006T220000>

**przestrzen nazw**

PL.ZIPPZP.11445/302302-POG

**lokalny id**

1POG-189SJ

**wersja id**

20251006T220000

**początek wersji obiektu**

2025-10-06T22:00

**nazwa**

strefa wielofunkcyjna z zabudową mieszkaniową jednorodzinną

**oznaczenie**

189SJ

**symbol**

SJ

**obowiązuje od**

2025-10-06

**obowiązuje do**

obecnie

**status**

w opracowaniu  
<https://inspire.ec.europa.eu/codelist/ProcessStepGeneralValue/elaboration>

**charakter ustalenia**

ogólnie wiążące  
<https://inspire.ec.europa.eu/codelist/RegulationNatureValue/generallyBinding>

**profil podstawowy**

teren zabudowy mieszkaniowej jednorodzinnej  
teren usług  
teren komunikacji  
teren zieleni urządzonej  
teren ogrodów działkowych  
teren infrastruktury technicznej

**maksymalna nadziemna intensywność zabudowy**

0.5

**maksymalny udział powierzchni zabudowy**

25%

**maksymalna wysokość zabudowy**

9.0 m

**minimalny udział powierzchni biologicznie czynnej**

50%

**geometria**



**plan**

<https://www.gov.pl/zagospodarowanieprzestrzenne/app/AktPlanowaniaPrzestrzennego/PL.ZIPPZP.11445/302302-POG/1POG>

**strefa planistyczna**

PL.ZIPPZP.11445\_302302-POG\_1POG-190SZ\_20251006T220000

**identyfier**

<https://www.gov.pl/zagospodarowanieprzestrzenne/app/StrefaPlanistyczna/PL.ZIPPZP.11445/302302-POG/1POG-190SZ/20251006T220000>

**przestrzen nazw**

PL.ZIPPZP.11445/302302-POG

**lokalny id**

1POG-190SZ

**wersja id**

20251006T220000

**poczatek wersji obiektu**

2025-10-06T22:00

**nazwa**

strefa wielofunkcyjna z zabudową zagrodową

**oznaczenie**

190SZ

**symbol**

SZ

**obowiazuje od**

2025-10-06

**obowiazuje do**

obecnie

**status**

w opracowaniu  
<https://inspire.ec.europa.eu/codelist/ProcessStepGeneralValue/elaboration>

**charakter ustalenia**

ogólnie wiążące  
<https://inspire.ec.europa.eu/codelist/RegulationNatureValue/generallyBinding>

**profil podstawowy**

teren zabudowy zagrodowej  
teren produkcji w gospodarstwach rolnych  
teren akwakultury i obsługi rybactwa  
teren komunikacji  
teren zieleni urządzonej  
teren ogrodów działkowych  
teren infrastruktury technicznej

**maksymalna nadziemna intensywnosc zabudowy**

0.6

**maksymalny udzial powierzchni zabudowy**

30%

**maksymalna wysokosc zabudowy**

9.0 m

**minimalny udzial powierzchni biologicznie czynnej**

40%

**geometria**



**plan**

<https://www.gov.pl/zagospodarowanieprzestrzenne/app/AktPlanowaniaPrzestrzennego/PL.ZIPPZP.11445/302302-POG/1POG>

**strefa planistyczna**

PL.ZIPPZP.11445\_302302-POG\_1POG-190SJ\_20251006T220000

**identyfier**

<https://www.gov.pl/zagospodarowanieprzestrzenne/app/StrefaPlanistyczna/PL.ZIPPZP.11445/302302-POG/1POG-190SJ/20251006T220000>

**przestrzen nazw**

PL.ZIPPZP.11445/302302-POG

**lokalny id**

1POG-190SJ

**wersja id**

20251006T220000

**początek wersji obiektu**

2025-10-06T22:00

**nazwa**

strefa wielofunkcyjna z zabudową mieszkaniową jednorodzinną

**oznaczenie**

190SJ

**symbol**

SJ

**obowiązuje od**

2025-10-06

**obowiązuje do**

obecnie

**status**

w opracowaniu  
<https://inspire.ec.europa.eu/codelist/ProcessStepGeneralValue/elaboration>

**charakter ustalenia**

ogólnie wiążące  
<https://inspire.ec.europa.eu/codelist/RegulationNatureValue/generallyBinding>

**profil podstawowy**

teren zabudowy mieszkaniowej jednorodzinnej  
 teren usług  
 teren komunikacji  
 teren zieleni urządzonej  
 teren ogrodów działkowych  
 teren infrastruktury technicznej

**maksymalna nadziemna intensywność zabudowy**

0.5

**maksymalny udział powierzchni zabudowy**

25%

**maksymalna wysokość zabudowy**

9.0 m

**minimalny udział powierzchni biologicznie czynnej**

50%

**geometria**



**plan**

<https://www.gov.pl/zagospodarowanieprzestrzenne/app/AktPlanowaniaPrzestrzennego/PL.ZIPPZP.11445/302302-POG/1POG>

**strefa planistyczna**

PL.ZIPPZP.11445\_302302-POG\_1POG-191SZ\_20251006T220000

**identyfier**

<https://www.gov.pl/zagospodarowanieprzestrzenne/app/StrefaPlanistyczna/PL.ZIPPZP.11445/302302-POG/1POG-191SZ/20251006T220000>

**przestrzen nazw**

PL.ZIPPZP.11445/302302-POG

**lokalny id**

1POG-191SZ

**wersja id**

20251006T220000

**poczatek wersji obiektu**

2025-10-06T22:00

**nazwa**

strefa wielofunkcyjna z zabudową zagrodową

**oznaczenie**

191SZ

**symbol**

SZ

**obowiazuje od**

2025-10-06

**obowiazuje do**

obecnie

**status**

w opracowaniu  
<https://inspire.ec.europa.eu/codelist/ProcessStepGeneralValue/elaboration>

**charakter ustalenia**

ogólnie wiążące  
<https://inspire.ec.europa.eu/codelist/RegulationNatureValue/generallyBinding>

**profil podstawowy**

teren zabudowy zagrodowej  
teren produkcji w gospodarstwach rolnych  
teren akwakultury i obsługi rybactwa  
teren komunikacji  
teren zieleni urządzonej  
teren ogrodów działkowych  
teren infrastruktury technicznej

**maksymalna nadziemna intensywnosc zabudowy**

0.6

**maksymalny udzial powierzchni zabudowy**

30%

**maksymalna wysokosc zabudowy**

9.0 m

**minimalny udzial powierzchni biologicznie czynnej**

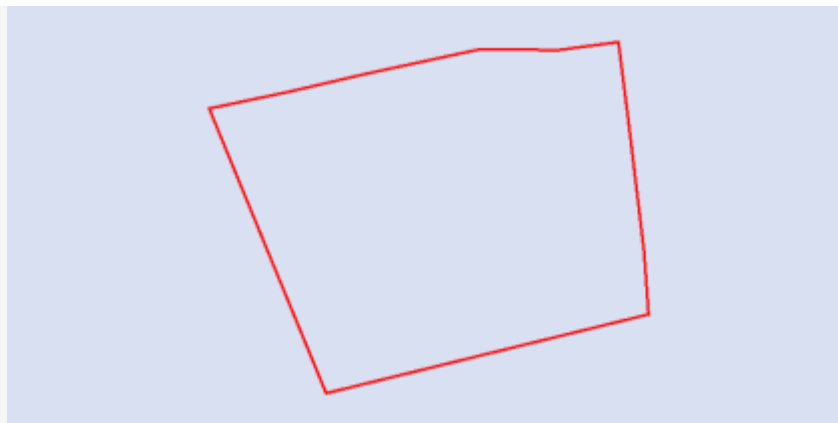
40%

**geometria**

Nie można pobrać podglądu



podkładu mapowego. Usługa WMTS jest teraz niedostępna.



**plan**

<https://www.gov.pl/zagospodarowanieprzestrzenne/app/AktPlanowaniaPrzestrzennego/PL.ZIPPZP.11445/302302-POG/1POG>

**strefa planistyczna**

PL.ZIPPZP.11445\_302302-POG\_1POG-191SJ\_20251006T220000

**identyfier**

<https://www.gov.pl/zagospodarowanieprzestrzenne/app/StrefaPlanistyczna/PL.ZIPPZP.11445/302302-POG/1POG-191SJ/20251006T220000>

**przestrzen nazw**

PL.ZIPPZP.11445/302302-POG

**lokalny id**

1POG-191SJ

**wersja id**

20251006T220000

**początek wersji obiektu**

2025-10-06T22:00

**nazwa**

strefa wielofunkcyjna z zabudową mieszkaniową jednorodzinną

**oznaczenie**

191SJ

**symbol**

SJ

**obowiązuje od**

2025-10-06

**obowiązuje do**

obecnie

**status**

w opracowaniu  
<https://inspire.ec.europa.eu/codelist/ProcessStepGeneralValue/elaboration>

**charakter ustalenia**

ogólnie wiążące  
<https://inspire.ec.europa.eu/codelist/RegulationNatureValue/generallyBinding>

**profil podstawowy**

teren zabudowy mieszkaniowej jednorodzinnej  
teren usług  
teren komunikacji  
teren zieleni urządzonej  
teren ogrodów działkowych  
teren infrastruktury technicznej

**maksymalna nadziemna intensywność zabudowy**

0.5

**maksymalny udział powierzchni zabudowy**

25%

**maksymalna wysokość zabudowy**

9.0 m

**minimalny udział powierzchni biologicznie czynnej**

50%

**geometria**



**plan**

<https://www.gov.pl/zagospodarowanieprzestrzenne/app/AktPlanowaniaPrzestrzennego/PL.ZIPPZP.11445/302302-POG/1POG>

**strefa planistyczna**

PL.ZIPPZP.11445\_302302-POG\_1POG-192SZ\_20251006T220000

**identyfier**

<https://www.gov.pl/zagospodarowanieprzestrzenne/app/StrefaPlanistyczna/PL.ZIPPZP.11445/302302-POG/1POG-192SZ/20251006T220000>

**przestrzen nazw**

PL.ZIPPZP.11445/302302-POG

**lokalny id**

1POG-192SZ

**wersja id**

20251006T220000

**poczatek wersji obiektu**

2025-10-06T22:00

**nazwa**

strefa wielofunkcyjna z zabudową zagrodową

**oznaczenie**

192SZ

**symbol**

SZ

**obowiazuje od**

2025-10-06

**obowiazuje do**

obecnie

**status**

w opracowaniu  
<https://inspire.ec.europa.eu/codelist/ProcessStepGeneralValue/elaboration>

**charakter ustalenia**

ogólnie wiążące  
<https://inspire.ec.europa.eu/codelist/RegulationNatureValue/generallyBinding>

**profil podstawowy**

teren zabudowy zagrodowej  
teren produkcji w gospodarstwach rolnych  
teren akwakultury i obsługi rybactwa  
teren komunikacji  
teren zieleni urządzonej  
teren ogrodów działkowych  
teren infrastruktury technicznej

**maksymalna nadziemna intensywnosc zabudowy**

0.6

**maksymalny udzial powierzchni zabudowy**

30%

**maksymalna wysokosc zabudowy**

9.0 m

**minimalny udzial powierzchni biologicznie czynnej**

40%

**geometria**



**plan**

<https://www.gov.pl/zagospodarowanieprzestrzenne/app/AktPlanowaniaPrzestrzennego/PL.ZIPPZP.11445/302302-POG/1POG>

**strefa planistyczna**

PL.ZIPPZP.11445\_302302-POG\_1POG-192SJ\_20251006T220000

**identyfier**

<https://www.gov.pl/zagospodarowanieprzestrzenne/app/StrefaPlanistyczna/PL.ZIPPZP.11445/302302-POG/1POG-192SJ/20251006T220000>

**przestrzen nazw**

PL.ZIPPZP.11445/302302-POG

**lokalny id**

1POG-192SJ

**wersja id**

20251006T220000

**poczatek wersji obiektu**

2025-10-06T22:00

**nazwa**

strefa wielofunkcyjna z zabudową mieszkaniową jednorodzinną

**oznaczenie**

192SJ

**symbol**

SJ

**obowiazuje od**

2025-10-06

**obowiazuje do**

obecnie

**status**

w opracowaniu  
<https://inspire.ec.europa.eu/codelist/ProcessStepGeneralValue/elaboration>

**charakter ustalenia**

ogólnie wiążące  
<https://inspire.ec.europa.eu/codelist/RegulationNatureValue/generallyBinding>

**profil podstawowy**

teren zabudowy mieszkaniowej jednorodzinnej  
teren usług  
teren komunikacji  
teren zieleni urządzonej  
teren ogrodów działkowych  
teren infrastruktury technicznej

**maksymalna nadziemna intensywnosc zabudowy**

0.5

**maksymalny udzial powierzchni zabudowy**

25%

**maksymalna wysokosc zabudowy**

9.0 m

**minimalny udzial powierzchni biologicznie czynnej**

50%

**geometria**



**plan**

<https://www.gov.pl/zagospodarowanieprzestrzenne/app/AktPlanowaniaPrzestrzennego/PL.ZIPPZP.11445/302302-POG/1POG>

**strefa planistyczna**

PL.ZIPPZP.11445\_302302-POG\_1POG-193SZ\_20251006T220000

**identyfier**

<https://www.gov.pl/zagospodarowanieprzestrzenne/app/StrefaPlanistyczna/PL.ZIPPZP.11445/302302-POG/1POG-193SZ/20251006T220000>

**przestrzen nazw**

PL.ZIPPZP.11445/302302-POG

**lokalny id**

1POG-193SZ

**wersja id**

20251006T220000

**poczatek wersji obiektu**

2025-10-06T22:00

**nazwa**

strefa wielofunkcyjna z zabudową zagrodową

**oznaczenie**

193SZ

**symbol**

SZ

**obowiazuje od**

2025-10-06

**obowiazuje do**

obecnie

**status**

w opracowaniu  
<https://inspire.ec.europa.eu/codelist/ProcessStepGeneralValue/elaboration>

**charakter ustalenia**

ogólnie wiążące  
<https://inspire.ec.europa.eu/codelist/RegulationNatureValue/generallyBinding>

**profil podstawowy**

teren zabudowy zagrodowej  
teren produkcji w gospodarstwach rolnych  
teren akwakultury i obsługi rybactwa  
teren komunikacji  
teren zieleni urządzonej  
teren ogrodów działkowych  
teren infrastruktury technicznej

**maksymalna nadziemna intensywnosc zabudowy**

0.6

**maksymalny udzial powierzchni zabudowy**

30%

**maksymalna wysokosc zabudowy**

9.0 m

**minimalny udzial powierzchni biologicznie czynnej**

40%

**geometria**



**plan**

<https://www.gov.pl/zagospodarowanieprzestrzenne/app/AktPlanowaniaPrzestrzennego/PL.ZIPPZP.11445/302302-POG/1POG>

**strefa planistyczna**

PL.ZIPPZP.11445\_302302-POG\_1POG-193SJ\_20251006T220000

**identyfier**

<https://www.gov.pl/zagospodarowanieprzestrzenne/app/StrefaPlanistyczna/PL.ZIPPZP.11445/302302-POG/1POG-193SJ/20251006T220000>

**przestrzen nazw**

PL.ZIPPZP.11445/302302-POG

**lokalny id**

1POG-193SJ

**wersja id**

20251006T220000

**początek wersji obiektu**

2025-10-06T22:00

**nazwa**

strefa wielofunkcyjna z zabudową mieszkaniową jednorodzinną

**oznaczenie**

193SJ

**symbol**

SJ

**obowiązuje od**

2025-10-06

**obowiązuje do**

obecnie

**status**

w opracowaniu  
<https://inspire.ec.europa.eu/codelist/ProcessStepGeneralValue/elaboration>

**charakter ustalenia**

ogólnie wiążące  
<https://inspire.ec.europa.eu/codelist/RegulationNatureValue/generallyBinding>

**profil podstawowy**

teren zabudowy mieszkaniowej jednorodzinnej  
teren usług  
teren komunikacji  
teren zieleni urządzonej  
teren ogrodów działkowych  
teren infrastruktury technicznej

**maksymalna nadziemna intensywność zabudowy**

0.6

**maksymalny udział powierzchni zabudowy**

30%

**maksymalna wysokość zabudowy**

9.0 m

**minimalny udział powierzchni biologicznie czynnej**

40%

**geometria**



**plan**

<https://www.gov.pl/zagospodarowanieprzestrzenne/app/AktPlanowaniaPrzestrzennego/PL.ZIPPZP.11445/302302-POG/1POG>

**strefa planistyczna**

PL.ZIPPZP.11445\_302302-POG\_1POG-194SZ\_20251006T220000

**identyfier**

<https://www.gov.pl/zagospodarowanieprzestrzenne/app/StrefaPlanistyczna/PL.ZIPPZP.11445/302302-POG/1POG-194SZ/20251006T220000>

**przestrzen nazw**

PL.ZIPPZP.11445/302302-POG

**lokalny id**

1POG-194SZ

**wersja id**

20251006T220000

**poczatek wersji obiektu**

2025-10-06T22:00

**nazwa**

strefa wielofunkcyjna z zabudową zagrodową

**oznaczenie**

194SZ

**symbol**

SZ

**obowiazuje od**

2025-10-06

**obowiazuje do**

obecnie

**status**

w opracowaniu  
<https://inspire.ec.europa.eu/codelist/ProcessStepGeneralValue/elaboration>

**charakter ustalenia**

ogólnie wiążące  
<https://inspire.ec.europa.eu/codelist/RegulationNatureValue/generallyBinding>

**profil podstawowy**

teren zabudowy zagrodowej  
teren produkcji w gospodarstwach rolnych  
teren akwakultury i obsługi rybactwa  
teren komunikacji  
teren zieleni urządzonej  
teren ogrodów działkowych  
teren infrastruktury technicznej

**maksymalna nadziemna intensywnosc zabudowy**

0.6

**maksymalny udzial powierzchni zabudowy**

30%

**maksymalna wysokosc zabudowy**

9.0 m

**minimalny udzial powierzchni biologicznie czynnej**

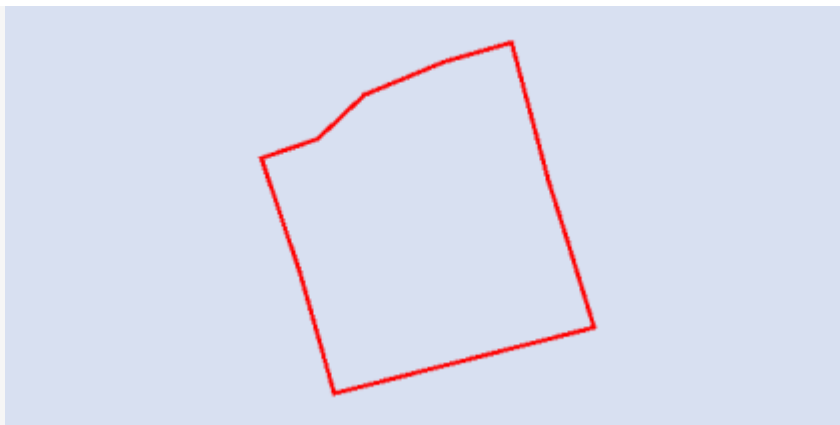
40%

**geometria**

Nie można pobrać podglądu



podkładu mapowego. Usługa WMTS jest teraz niedostępna.



**plan**

<https://www.gov.pl/zagospodarowanieprzestrzenne/app/AktPlanowaniaPrzestrzennego/PL.ZIPPZP.11445/302302-POG/1POG>

**strefa planistyczna**

PL.ZIPPZP.11445\_302302-POG\_1POG-194SJ\_20251006T220000

**identyfier**

<https://www.gov.pl/zagospodarowanieprzestrzenne/app/StrefaPlanistyczna/PL.ZIPPZP.11445/302302-POG/1POG-194SJ/20251006T220000>

**przestrzen nazw**

PL.ZIPPZP.11445/302302-POG

**lokalny id**

1POG-194SJ

**wersja id**

20251006T220000

**początek wersji obiektu**

2025-10-06T22:00

**nazwa**

strefa wielofunkcyjna z zabudową mieszkaniową jednorodzinną

**oznaczenie**

194SJ

**symbol**

SJ

**obowiązuje od**

2025-10-06

**obowiązuje do**

obecnie

**status**

w opracowaniu  
<https://inspire.ec.europa.eu/codelist/ProcessStepGeneralValue/elaboration>

**charakter ustalenia**

ogólnie wiążące  
<https://inspire.ec.europa.eu/codelist/RegulationNatureValue/generallyBinding>

**profil podstawowy**

teren zabudowy mieszkaniowej jednorodzinnej  
teren usług  
teren komunikacji  
teren zieleni urządzonej  
teren ogrodów działkowych  
teren infrastruktury technicznej

**maksymalna nadziemna intensywność zabudowy**

0.6

**maksymalny udział powierzchni zabudowy**

30%

**maksymalna wysokość zabudowy**

9.0 m

**minimalny udział powierzchni biologicznie czynnej**

40%

**geometria**



**plan**

<https://www.gov.pl/zagospodarowanieprzestrzenne/app/AktPlanowaniaPrzestrzennego/PL.ZIPPZP.11445/302302-POG/1POG>

**strefa planistyczna**

PL.ZIPPZP.11445\_302302-POG\_1POG-195SZ\_20251006T220000

**identyfier**

<https://www.gov.pl/zagospodarowanieprzestrzenne/app/StrefaPlanistyczna/PL.ZIPPZP.11445/302302-POG/1POG-195SZ/20251006T220000>

**przestrzen nazw**

PL.ZIPPZP.11445/302302-POG

**lokalny id**

1POG-195SZ

**wersja id**

20251006T220000

**poczatek wersji obiektu**

2025-10-06T22:00

**nazwa**

strefa wielofunkcyjna z zabudową zagrodową

**oznaczenie**

195SZ

**symbol**

SZ

**obowiazuje od**

2025-10-06

**obowiazuje do**

obecnie

**status**

w opracowaniu  
<https://inspire.ec.europa.eu/codelist/ProcessStepGeneralValue/elaboration>

**charakter ustalenia**

ogólnie wiążące  
<https://inspire.ec.europa.eu/codelist/RegulationNatureValue/generallyBinding>

**profil podstawowy**

teren zabudowy zagrodowej  
 teren produkcji w gospodarstwach rolnych  
 teren akwakultury i obsługi rybactwa  
 teren komunikacji  
 teren zieleni urządzonej  
 teren ogrodów działkowych  
 teren infrastruktury technicznej

**maksymalna nadziemna intensywnosc zabudowy**

0.6

**maksymalny udzial powierzchni zabudowy**

30%

**maksymalna wysokosc zabudowy**

9.0 m

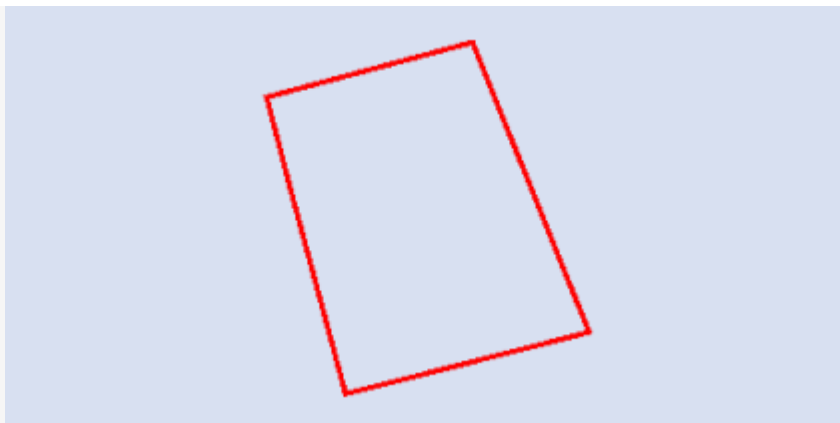
**minimalny udzial powierzchni biologicznie czynnej**

40%

**geometria**

Nie można pobrać podglądu

podkładu mapowego. Usługa WMTS jest teraz niedostępna.



**plan**

<https://www.gov.pl/zagospodarowanieprzestrzenne/app/AktPlanowaniaPrzestrzennego/PL.ZIPPZP.11445/302302-POG/1POG>

**strefa planistyczna**

PL.ZIPPZP.11445\_302302-POG\_1POG-195SJ\_20251006T220000

**identyfier**

<https://www.gov.pl/zagospodarowanieprzestrzenne/app/StrefaPlanistyczna/PL.ZIPPZP.11445/302302-POG/1POG-195SJ/20251006T220000>

**przestrzen nazw**

PL.ZIPPZP.11445/302302-POG

**lokalny id**

1POG-195SJ

**wersja id**

20251006T220000

**początek wersji obiektu**

2025-10-06T22:00

**nazwa**

strefa wielofunkcyjna z zabudową mieszkaniową jednorodzinną

**oznaczenie**

195SJ

**symbol**

SJ

**obowiązuje od**

2025-10-06

**obowiązuje do**

obecnie

**status**

w opracowaniu  
<https://inspire.ec.europa.eu/codelist/ProcessStepGeneralValue/elaboration>

**charakter ustalenia**

ogólnie wiążące  
<https://inspire.ec.europa.eu/codelist/RegulationNatureValue/generallyBinding>

**profil podstawowy**

teren zabudowy mieszkaniowej jednorodzinnej  
teren usług  
teren komunikacji  
teren zieleni urządzonej  
teren ogrodów działkowych  
teren infrastruktury technicznej

**maksymalna nadziemna intensywność zabudowy**

0.6

**maksymalny udział powierzchni zabudowy**

30%

**maksymalna wysokość zabudowy**

9.0 m

**minimalny udział powierzchni biologicznie czynnej**

40%

**geometria**



**plan**

<https://www.gov.pl/zagospodarowanieprzestrzenne/app/AktPlanowaniaPrzestrzennego/PL.ZIPPZP.11445/302302-POG/1POG>

**strefa planistyczna**

PL.ZIPPZP.11445\_302302-POG\_1POG-196SZ\_20251006T220000

**identyfier**

<https://www.gov.pl/zagospodarowanieprzestrzenne/app/StrefaPlanistyczna/PL.ZIPPZP.11445/302302-POG/1POG-196SZ/20251006T220000>

**przestrzen nazw**

PL.ZIPPZP.11445/302302-POG

**lokalny id**

1POG-196SZ

**wersja id**

20251006T220000

**poczatek wersji obiektu**

2025-10-06T22:00

**nazwa**

strefa wielofunkcyjna z zabudową zagrodową

**oznaczenie**

196SZ

**symbol**

SZ

**obowiazuje od**

2025-10-06

**obowiazuje do**

obecnie

**status**

w opracowaniu  
<https://inspire.ec.europa.eu/codelist/ProcessStepGeneralValue/elaboration>

**charakter ustalenia**

ogólnie wiążące  
<https://inspire.ec.europa.eu/codelist/RegulationNatureValue/generallyBinding>

**profil podstawowy**

teren zabudowy zagrodowej  
 teren produkcji w gospodarstwach rolnych  
 teren akwakultury i obsługi rybactwa  
 teren komunikacji  
 teren zieleni urządzonej  
 teren ogrodów działkowych  
 teren infrastruktury technicznej

**maksymalna nadziemna intensywnosc zabudowy**

0.6

**maksymalny udzial powierzchni zabudowy**

30%

**maksymalna wysokosc zabudowy**

9.0 m

**minimalny udzial powierzchni biologicznie czynnej**

40%

**geometria**



**plan**

<https://www.gov.pl/zagospodarowanieprzestrzenne/app/AktPlanowaniaPrzestrzennego/PL.ZIPPZP.11445/302302-POG/1POG>

**strefa planistyczna**

PL.ZIPPZP.11445\_302302-POG\_1POG-196SJ\_20251006T220000

**identyfier**

<https://www.gov.pl/zagospodarowanieprzestrzenne/app/StrefaPlanistyczna/PL.ZIPPZP.11445/302302-POG/1POG-196SJ/20251006T220000>

**przestrzen nazw**

PL.ZIPPZP.11445/302302-POG

**lokalny id**

1POG-196SJ

**wersja id**

20251006T220000

**początek wersji obiektu**

2025-10-06T22:00

**nazwa**

strefa wielofunkcyjna z zabudową mieszkaniową jednorodzinną

**oznaczenie**

196SJ

**symbol**

SJ

**obowiązuje od**

2025-10-06

**obowiązuje do**

obecnie

**status**

w opracowaniu  
<https://inspire.ec.europa.eu/codelist/ProcessStepGeneralValue/elaboration>

**charakter ustalenia**

ogólnie wiążące  
<https://inspire.ec.europa.eu/codelist/RegulationNatureValue/generallyBinding>

**profil podstawowy**

teren zabudowy mieszkaniowej jednorodzinnej  
 teren usług  
 teren komunikacji  
 teren zieleni urządzonej  
 teren ogrodów działkowych  
 teren infrastruktury technicznej

**maksymalna nadziemna intensywność zabudowy**

0.6

**maksymalny udział powierzchni zabudowy**

30%

**maksymalna wysokość zabudowy**

9.0 m

**minimalny udział powierzchni biologicznie czynnej**

40%

**geometria**



**plan**

<https://www.gov.pl/zagospodarowanieprzestrzenne/app/AktPlanowaniaPrzestrzennego/PL.ZIPPZP.11445/302302-POG/1POG>

**strefa planistyczna**

PL.ZIPPZP.11445\_302302-POG\_1POG-197SZ\_20251006T220000

**identyfier**

<https://www.gov.pl/zagospodarowanieprzestrzenne/app/StrefaPlanistyczna/PL.ZIPPZP.11445/302302-POG/1POG-197SZ/20251006T220000>

**przestrzen nazw**

PL.ZIPPZP.11445/302302-POG

**lokalny id**

1POG-197SZ

**wersja id**

20251006T220000

**poczatek wersji obiektu**

2025-10-06T22:00

**nazwa**

strefa wielofunkcyjna z zabudową zagrodową

**oznaczenie**

197SZ

**symbol**

SZ

**obowiazuje od**

2025-10-06

**obowiazuje do**

obecnie

**status**

w opracowaniu  
<https://inspire.ec.europa.eu/codelist/ProcessStepGeneralValue/elaboration>

**charakter ustalenia**

ogólnie wiążące  
<https://inspire.ec.europa.eu/codelist/RegulationNatureValue/generallyBinding>

**profil podstawowy**

teren zabudowy zagrodowej  
teren produkcji w gospodarstwach rolnych  
teren akwakultury i obsługi rybactwa  
teren komunikacji  
teren zieleni urządzonej  
teren ogrodów działkowych  
teren infrastruktury technicznej

**maksymalna nadziemna intensywnosc zabudowy**

0.6

**maksymalny udzial powierzchni zabudowy**

30%

**maksymalna wysokosc zabudowy**

9.0 m

**minimalny udzial powierzchni biologicznie czynnej**

40%

**geometria**





**plan**

<https://www.gov.pl/zagospodarowanieprzestrzenne/app/AktPlanowaniaPrzestrzennego/PL.ZIPPZP.11445/302302-POG/1POG>

**strefa planistyczna**

PL.ZIPPZP.11445\_302302-POG\_1POG-197SJ\_20251006T220000

**identyfier**

<https://www.gov.pl/zagospodarowanieprzestrzenne/app/StrefaPlanistyczna/PL.ZIPPZP.11445/302302-POG/1POG-197SJ/20251006T220000>

**przestrzen nazw**

PL.ZIPPZP.11445/302302-POG

**lokalny id**

1POG-197SJ

**wersja id**

20251006T220000

**początek wersji obiektu**

2025-10-06T22:00

**nazwa**

strefa wielofunkcyjna z zabudową mieszkaniową jednorodzinną

**oznaczenie**

197SJ

**symbol**

SJ

**obowiązuje od**

2025-10-06

**obowiązuje do**

obecnie

**status**

w opracowaniu  
<https://inspire.ec.europa.eu/codelist/ProcessStepGeneralValue/elaboration>

**charakter ustalenia**

ogólnie wiążące  
<https://inspire.ec.europa.eu/codelist/RegulationNatureValue/generallyBinding>

**profil podstawowy**

teren zabudowy mieszkaniowej jednorodzinnej  
 teren usług  
 teren komunikacji  
 teren zieleni urządzonej  
 teren ogrodów działkowych  
 teren infrastruktury technicznej

**maksymalna nadziemna intensywność zabudowy**

0.5

**maksymalny udział powierzchni zabudowy**

25%

**maksymalna wysokość zabudowy**

9.0 m

**minimalny udział powierzchni biologicznie czynnej**

50%

**geometria**



**plan**

<https://www.gov.pl/zagospodarowanieprzestrzenne/app/AktPlanowaniaPrzestrzennego/PL.ZIPPZP.11445/302302-POG/1POG>

**strefa planistyczna**

PL.ZIPPZP.11445\_302302-POG\_1POG-198SZ\_20251006T220000

**identyfier**

<https://www.gov.pl/zagospodarowanieprzestrzenne/app/StrefaPlanistyczna/PL.ZIPPZP.11445/302302-POG/1POG-198SZ/20251006T220000>

**przestrzen nazw**

PL.ZIPPZP.11445/302302-POG

**lokalny id**

1POG-198SZ

**wersja id**

20251006T220000

**poczatek wersji obiektu**

2025-10-06T22:00

**nazwa**

strefa wielofunkcyjna z zabudową zagrodową

**oznaczenie**

198SZ

**symbol**

SZ

**obowiazuje od**

2025-10-06

**obowiazuje do**

obecnie

**status**

w opracowaniu  
<https://inspire.ec.europa.eu/codelist/ProcessStepGeneralValue/elaboration>

**charakter ustalenia**

ogólnie wiążące  
<https://inspire.ec.europa.eu/codelist/RegulationNatureValue/generallyBinding>

**profil podstawowy**

teren zabudowy zagrodowej  
teren produkcji w gospodarstwach rolnych  
teren akwakultury i obsługi rybactwa  
teren komunikacji  
teren zieleni urządzonej  
teren ogrodów działkowych  
teren infrastruktury technicznej

**maksymalna nadziemna intensywnosc zabudowy**

0.7

**maksymalny udzial powierzchni zabudowy**

35%

**maksymalna wysokosc zabudowy**

9.0 m

**minimalny udzial powierzchni biologicznie czynnej**

40%

**geometria**



**plan**

<https://www.gov.pl/zagospodarowanieprzestrzenne/app/AktPlanowaniaPrzestrzennego/PL.ZIPPZP.11445/302302-POG/1POG>

**strefa planistyczna**

PL.ZIPPZP.11445\_302302-POG\_1POG-198SJ\_20251006T220000

**identyfier**

<https://www.gov.pl/zagospodarowanieprzestrzenne/app/StrefaPlanistyczna/PL.ZIPPZP.11445/302302-POG/1POG-198SJ/20251006T220000>

**przestrzen nazw**

PL.ZIPPZP.11445/302302-POG

**lokalny id**

1POG-198SJ

**wersja id**

20251006T220000

**początek wersji obiektu**

2025-10-06T22:00

**nazwa**

strefa wielofunkcyjna z zabudową mieszkaniową jednorodzinną

**oznaczenie**

198SJ

**symbol**

SJ

**obowiązuje od**

2025-10-06

**obowiązuje do**

obecnie

**status**

w opracowaniu  
<https://inspire.ec.europa.eu/codelist/ProcessStepGeneralValue/elaboration>

**charakter ustalenia**

ogólnie wiążące  
<https://inspire.ec.europa.eu/codelist/RegulationNatureValue/generallyBinding>

**profil podstawowy**

teren zabudowy mieszkaniowej jednorodzinnej  
teren usług  
teren komunikacji  
teren zieleni urządzonej  
teren ogrodów działkowych  
teren infrastruktury technicznej

**maksymalna nadziemna intensywność zabudowy**

0.6

**maksymalny udział powierzchni zabudowy**

30%

**maksymalna wysokość zabudowy**

9.0 m

**minimalny udział powierzchni biologicznie czynnej**

40%

**geometria**



**plan**

<https://www.gov.pl/zagospodarowanieprzestrzenne/app/AktPlanowaniaPrzestrzennego/PL.ZIPPZP.11445/302302-POG/1POG>

**strefa planistyczna**

PL.ZIPPZP.11445\_302302-POG\_1POG-199SZ\_20251006T220000

**identyfier**

<https://www.gov.pl/zagospodarowanieprzestrzenne/app/StrefaPlanistyczna/PL.ZIPPZP.11445/302302-POG/1POG-199SZ/20251006T220000>

**przestrzen nazw**

PL.ZIPPZP.11445/302302-POG

**lokalny id**

1POG-199SZ

**wersja id**

20251006T220000

**poczatek wersji obiektu**

2025-10-06T22:00

**nazwa**

strefa wielofunkcyjna z zabudową zagrodową

**oznaczenie**

199SZ

**symbol**

SZ

**obowiazuje od**

2025-10-06

**obowiazuje do**

obecnie

**status**

w opracowaniu  
<https://inspire.ec.europa.eu/codelist/ProcessStepGeneralValue/elaboration>

**charakter ustalenia**

ogólnie wiążące  
<https://inspire.ec.europa.eu/codelist/RegulationNatureValue/generallyBinding>

**profil podstawowy**

teren zabudowy zagrodowej  
teren produkcji w gospodarstwach rolnych  
teren akwakultury i obsługi rybactwa  
teren komunikacji  
teren zieleni urządzonej  
teren ogrodów działkowych  
teren infrastruktury technicznej

**maksymalna nadziemna intensywnosc zabudowy**

0.6

**maksymalny udzial powierzchni zabudowy**

30%

**maksymalna wysokosc zabudowy**

9.0 m

**minimalny udzial powierzchni biologicznie czynnej**

40%

**geometria**



**plan**

<https://www.gov.pl/zagospodarowanieprzestrzenne/app/AktPlanowaniaPrzestrzennego/PL.ZIPPZP.11445/302302-POG/1POG>

**strefa planistyczna**

PL.ZIPPZP.11445\_302302-POG\_1POG-199SJ\_20251006T220000

**identyfier**

<https://www.gov.pl/zagospodarowanieprzestrzenne/app/StrefaPlanistyczna/PL.ZIPPZP.11445/302302-POG/1POG-199SJ/20251006T220000>

**przestrzen nazw**

PL.ZIPPZP.11445/302302-POG

**lokalny id**

1POG-199SJ

**wersja id**

20251006T220000

**początek wersji obiektu**

2025-10-06T22:00

**nazwa**

strefa wielofunkcyjna z zabudową mieszkaniową jednorodzinną

**oznaczenie**

199SJ

**symbol**

SJ

**obowiązuje od**

2025-10-06

**obowiązuje do**

obecnie

**status**

w opracowaniu  
<https://inspire.ec.europa.eu/codelist/ProcessStepGeneralValue/elaboration>

**charakter ustalenia**

ogólnie wiążące  
<https://inspire.ec.europa.eu/codelist/RegulationNatureValue/generallyBinding>

**profil podstawowy**

teren zabudowy mieszkaniowej jednorodzinnej  
teren usług  
teren komunikacji  
teren zieleni urządzonej  
teren ogrodów działkowych  
teren infrastruktury technicznej

**maksymalna nadziemna intensywność zabudowy**

0.6

**maksymalny udział powierzchni zabudowy**

30%

**maksymalna wysokość zabudowy**

9.0 m

**minimalny udział powierzchni biologicznie czynnej**

40%

**geometria**





**plan**

<https://www.gov.pl/zagospodarowanieprzestrzenne/app/AktPlanowaniaPrzestrzennego/PL.ZIPPZP.11445/302302-POG/1POG>

**strefa planistyczna**

PL.ZIPPZP.11445\_302302-POG\_1POG-200SZ\_20251006T220000

**identyfier**

<https://www.gov.pl/zagospodarowanieprzestrzenne/app/StrefaPlanistyczna/PL.ZIPPZP.11445/302302-POG/1POG-200SZ/20251006T220000>

**przestrzen nazw**

PL.ZIPPZP.11445/302302-POG

**lokalny id**

1POG-200SZ

**wersja id**

20251006T220000

**poczatek wersji obiektu**

2025-10-06T22:00

**nazwa**

strefa wielofunkcyjna z zabudową zagrodową

**oznaczenie**

200SZ

**symbol**

SZ

**obowiazuje od**

2025-10-06

**obowiazuje do**

obecnie

**status**

w opracowaniu  
<https://inspire.ec.europa.eu/codelist/ProcessStepGeneralValue/elaboration>

**charakter ustalenia**

ogólnie wiążące  
<https://inspire.ec.europa.eu/codelist/RegulationNatureValue/generallyBinding>

**profil podstawowy**

teren zabudowy zagrodowej  
 teren produkcji w gospodarstwach rolnych  
 teren akwakultury i obsługi rybactwa  
 teren komunikacji  
 teren zieleni urządzonej  
 teren ogrodów działkowych  
 teren infrastruktury technicznej

**maksymalna nadziemna intensywnosc zabudowy**

0.6

**maksymalny udzial powierzchni zabudowy**

30%

**maksymalna wysokosc zabudowy**

9.0 m

**minimalny udzial powierzchni biologicznie czynnej**

40%

**geometria**





**plan**

<https://www.gov.pl/zagospodarowanieprzestrzenne/app/AktPlanowaniaPrzestrzennego/PL.ZIPPZP.11445/302302-POG/1POG>

**strefa planistyczna**

PL.ZIPPZP.11445\_302302-POG\_1POG-200SJ\_20251006T220000

**identyfier**

<https://www.gov.pl/zagospodarowanieprzestrzenne/app/StrefaPlanistyczna/PL.ZIPPZP.11445/302302-POG/1POG-200SJ/20251006T220000>

**przestrzen nazw**

PL.ZIPPZP.11445/302302-POG

**lokalny id**

1POG-200SJ

**wersja id**

20251006T220000

**poczatek wersji obiektu**

2025-10-06T22:00

**nazwa**

strefa wielofunkcyjna z zabudową mieszkaniową jednorodzinną

**oznaczenie**

200SJ

**symbol**

SJ

**obowiazuje od**

2025-10-06

**obowiazuje do**

obecnie

**status**

w opracowaniu  
<https://inspire.ec.europa.eu/codelist/ProcessStepGeneralValue/elaboration>

**charakter ustalenia**

ogólnie wiążące  
<https://inspire.ec.europa.eu/codelist/RegulationNatureValue/generallyBinding>

**profil podstawowy**

teren zabudowy mieszkaniowej jednorodzinnej  
teren usług  
teren komunikacji  
teren zieleni urządzonej  
teren ogrodów działkowych  
teren infrastruktury technicznej

**maksymalna nadziemna intensywnosc zabudowy**

0.5

**maksymalny udzial powierzchni zabudowy**

25%

**maksymalna wysokosc zabudowy**

9.0 m

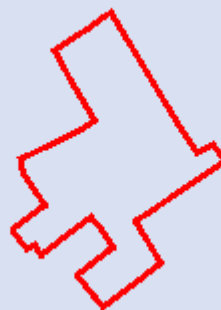
**minimalny udzial powierzchni biologicznie czynnej**

50%

**geometria**

Nie można pobrać podglądu  
podkładu mapowego. Usługa WMTS

jest teraz niedostępna.



**plan**

<https://www.gov.pl/zagospodarowanieprzestrzenne/app/AktPlanowaniaPrzestrzennego/PL.ZIPPZP.11445/302302-POG/1POG>

**strefa planistyczna**

PL.ZIPPZP.11445\_302302-POG\_1POG-201SZ\_20251006T220000

**identyfier**

<https://www.gov.pl/zagospodarowanieprzestrzenne/app/StrefaPlanistyczna/PL.ZIPPZP.11445/302302-POG/1POG-201SZ/20251006T220000>

**przestrzen nazw**

PL.ZIPPZP.11445/302302-POG

**lokalny id**

1POG-201SZ

**wersja id**

20251006T220000

**poczatek wersji obiektu**

2025-10-06T22:00

**nazwa**

strefa wielofunkcyjna z zabudową zagrodową

**oznaczenie**

201SZ

**symbol**

SZ

**obowiazuje od**

2025-10-06

**obowiazuje do**

obecnie

**status**

w opracowaniu  
<https://inspire.ec.europa.eu/codelist/ProcessStepGeneralValue/elaboration>

**charakter ustalenia**

ogólnie wiążące  
<https://inspire.ec.europa.eu/codelist/RegulationNatureValue/generallyBinding>

**profil podstawowy**

teren zabudowy zagrodowej  
teren produkcji w gospodarstwach rolnych  
teren akwakultury i obsługi rybactwa  
teren komunikacji  
teren zieleni urządzonej  
teren ogrodów działkowych  
teren infrastruktury technicznej

**maksymalna nadziemna intensywnosc zabudowy**

0.6

**maksymalny udzial powierzchni zabudowy**

30%


**maksymalna wysokosc zabudowy**

9.0 m

**minimalny udzial powierzchni biologicznie czynnej**

30%

**geometria**



**plan**

<https://www.gov.pl/zagospodarowanieprzestrzenne/app/AktPlanowaniaPrzestrzennego/PL.ZIPPZP.11445/302302-POG/1POG>

**strefa planistyczna**

PL.ZIPPZP.11445\_302302-POG\_1POG-201SJ\_20251006T220000

**identyfier**

<https://www.gov.pl/zagospodarowanieprzestrzenne/app/StrefaPlanistyczna/PL.ZIPPZP.11445/302302-POG/1POG-201SJ/20251006T220000>

**przestrzen nazw**

PL.ZIPPZP.11445/302302-POG

**lokalny id**

1POG-201SJ

**wersja id**

20251006T220000

**poczatek wersji obiektu**

2025-10-06T22:00

**nazwa**

strefa wielofunkcyjna z zabudową mieszkaniową jednorodzinną

**oznaczenie**

201SJ

**symbol**

SJ

**obowiazuje od**

2025-10-06

**obowiazuje do**

obecnie

**status**

w opracowaniu  
<https://inspire.ec.europa.eu/codelist/ProcessStepGeneralValue/elaboration>

**charakter ustalenia**

ogólnie wiążące  
<https://inspire.ec.europa.eu/codelist/RegulationNatureValue/generallyBinding>

**profil podstawowy**

teren zabudowy mieszkaniowej jednorodzinnej  
teren usług  
teren komunikacji  
teren zieleni urządzonej  
teren ogrodów działkowych  
teren infrastruktury technicznej

**maksymalna nadziemna intensywnosc zabudowy**

0.5

**maksymalny udzial powierzchni zabudowy**

25%

**maksymalna wysokosc zabudowy**

9.0 m

**minimalny udzial powierzchni biologicznie czynnej**

50%

**geometria**

Nie można pobrać podglądu podkładu mapowego. Usługa WMTS

jest teraz niedostępna.



**plan**

<https://www.gov.pl/zagospodarowanieprzestrzenne/app/AktPlanowaniaPrzestrzennego/PL.ZIPPZP.11445/302302-POG/1POG>

**strefa planistyczna**

PL.ZIPPZP.11445\_302302-POG\_1POG-202SZ\_20251006T220000

**identyfier**

<https://www.gov.pl/zagospodarowanieprzestrzenne/app/StrefaPlanistyczna/PL.ZIPPZP.11445/302302-POG/1POG-202SZ/20251006T220000>

**przestrzen nazw**

PL.ZIPPZP.11445/302302-POG

**lokalny id**

1POG-202SZ

**wersja id**

20251006T220000

**poczatek wersji obiektu**

2025-10-06T22:00

**nazwa**

strefa wielofunkcyjna z zabudową zagrodową

**oznaczenie**

202SZ

**symbol**

SZ

**obowiazuje od**

2025-10-06

**obowiazuje do**

obecnie

**status**

w opracowaniu  
<https://inspire.ec.europa.eu/codelist/ProcessStepGeneralValue/elaboration>

**charakter ustalenia**

ogólnie wiążące  
<https://inspire.ec.europa.eu/codelist/RegulationNatureValue/generallyBinding>

**profil podstawowy**

teren zabudowy zagrodowej  
teren produkcji w gospodarstwach rolnych  
teren akwakultury i obsługi rybactwa  
teren komunikacji  
teren zieleni urządzonej  
teren ogrodów działkowych  
teren infrastruktury technicznej

**maksymalna nadziemna intensywnosc zabudowy**

0.6

**maksymalny udzial powierzchni zabudowy**

30%

**maksymalna wysokosc zabudowy**

10.0 m

**minimalny udzial powierzchni biologicznie czynnej**

40%

**geometria**



**plan**

<https://www.gov.pl/zagospodarowanieprzestrzenne/app/AktPlanowaniaPrzestrzennego/PL.ZIPPZP.11445/302302-POG/1POG>

**strefa planistyczna**

PL.ZIPPZP.11445\_302302-POG\_1POG-2025J\_20251006T220000

**identyfier**

<https://www.gov.pl/zagospodarowanieprzestrzenne/app/StrefaPlanistyczna/PL.ZIPPZP.11445/302302-POG/1POG-2025J/20251006T220000>

**przestrzen nazw**

PL.ZIPPZP.11445/302302-POG

**lokalny id**

1POG-2025J

**wersja id**

20251006T220000

**początek wersji obiektu**

2025-10-06T22:00

**nazwa**

strefa wielofunkcyjna z zabudową mieszkaniową jednorodzinną

**oznaczenie**

2025J

**symbol**

SJ

**obowiązuje od**

2025-10-06

**obowiązuje do**

obecnie

**status**

w opracowaniu  
<https://inspire.ec.europa.eu/codelist/ProcessStepGeneralValue/elaboration>

**charakter ustalenia**

ogólnie wiążące  
<https://inspire.ec.europa.eu/codelist/RegulationNatureValue/generallyBinding>

**profil podstawowy**

teren zabudowy mieszkaniowej jednorodzinnej  
teren usług  
teren komunikacji  
teren zieleni urządzonej  
teren ogrodów działkowych  
teren infrastruktury technicznej

**maksymalna nadziemna intensywność zabudowy**

0.5

**maksymalny udział powierzchni zabudowy**

25%

**maksymalna wysokość zabudowy**

9.0 m

**minimalny udział powierzchni biologicznie czynnej**

50%

**geometria**



**plan** <https://www.gov.pl/zagospodarowanieprzestrzenne/app/AktPlanowaniaPrzestrzennego/PL.ZIPPZP.11445/302302-POG/1POG>

**strefa planistyczna** PL.ZIPPZP.11445\_302302-POG\_1POG-203SZ\_20251006T220000

**identfier** <https://www.gov.pl/zagospodarowanieprzestrzenne/app/StrefaPlanistyczna/PL.ZIPPZP.11445/302302-POG/1POG-203SZ/20251006T220000>

**przestrzen nazw** PL.ZIPPZP.11445/302302-POG

**lokalny id** 1POG-203SZ

**wersja id** 20251006T220000

**poczatek wersji obiektu** 2025-10-06T22:00

**nazwa** strefa wielofunkcyjna z zabudową zagrodową

**oznaczenie** 203SZ

**symbol** SZ

**obowiazuje od** 2025-10-06

**obowiazuje do** obecnie

**status** w opracowaniu  
<https://inspire.ec.europa.eu/codelist/ProcessStepGeneralValue/elaboration>

**charakter ustalenia** ogólnie wiążące  
<https://inspire.ec.europa.eu/codelist/RegulationNatureValue/generallyBinding>

**profil podstawowy** teren zabudowy zagrodowej  
teren produkcji w gospodarstwach rolnych  
teren akwakultury i obsługi rybactwa  
teren komunikacji  
teren zieleni urządzonej  
teren ogrodów działkowych  
teren infrastruktury technicznej

**maksymalna nadziemna intensywnosc zabudowy** 0.6

**maksymalny udzial powierzchni zabudowy** 30%

**maksymalna wysokosc zabudowy** 9.0 m

**minimalny udzial powierzchni biologicznie czynnej** 40%

**geometria**





**plan**

<https://www.gov.pl/zagospodarowanieprzestrzenne/app/AktPlanowaniaPrzestrzennego/PL.ZIPPZP.11445/302302-POG/1POG>

**strefa planistyczna**

PL.ZIPPZP.11445\_302302-POG\_1POG-203SJ\_20251006T220000

**identyfier**

<https://www.gov.pl/zagospodarowanieprzestrzenne/app/StrefaPlanistyczna/PL.ZIPPZP.11445/302302-POG/1POG-203SJ/20251006T220000>

**przestrzen nazw**

PL.ZIPPZP.11445/302302-POG

**lokalny id**

1POG-203SJ

**wersja id**

20251006T220000

**początek wersji obiektu**

2025-10-06T22:00

**nazwa**

strefa wielofunkcyjna z zabudową mieszkaniową jednorodzinną

**oznaczenie**

203SJ

**symbol**

SJ

**obowiązuje od**

2025-10-06

**obowiązuje do**

obecnie

**status**

w opracowaniu  
<https://inspire.ec.europa.eu/codelist/ProcessStepGeneralValue/elaboration>

**charakter ustalenia**

ogólnie wiążące  
<https://inspire.ec.europa.eu/codelist/RegulationNatureValue/generallyBinding>

**profil podstawowy**

teren zabudowy mieszkaniowej jednorodzinnej  
teren usług  
teren komunikacji  
teren zieleni urządzonej  
teren ogrodów działkowych  
teren infrastruktury technicznej

**maksymalna nadziemna intensywność zabudowy**

0.5

**maksymalny udział powierzchni zabudowy**

25%

**maksymalna wysokość zabudowy**

9.0 m

**minimalny udział powierzchni biologicznie czynnej**

50%

**geometria**



**plan**

<https://www.gov.pl/zagospodarowanieprzestrzenne/app/AktPlanowaniaPrzestrzennego/PL.ZIPPZP.11445/302302-POG/1POG>

**strefa planistyczna**

PL.ZIPPZP.11445\_302302-POG\_1POG-204SZ\_20251006T220000

**identyfier**

<https://www.gov.pl/zagospodarowanieprzestrzenne/app/StrefaPlanistyczna/PL.ZIPPZP.11445/302302-POG/1POG-204SZ/20251006T220000>

**przestrzen nazw**

PL.ZIPPZP.11445/302302-POG

**lokalny id**

1POG-204SZ

**wersja id**

20251006T220000

**poczatek wersji obiektu**

2025-10-06T22:00

**nazwa**

strefa wielofunkcyjna z zabudową zagrodową

**oznaczenie**

204SZ

**symbol**

SZ

**obowiazuje od**

2025-10-06

**obowiazuje do**

obecnie

**status**

w opracowaniu  
<https://inspire.ec.europa.eu/codelist/ProcessStepGeneralValue/elaboration>

**charakter ustalenia**

ogólnie wiążące  
<https://inspire.ec.europa.eu/codelist/RegulationNatureValue/generallyBinding>

**profil podstawowy**

teren zabudowy zagrodowej  
teren produkcji w gospodarstwach rolnych  
teren akwakultury i obsługi rybactwa  
teren komunikacji  
teren zieleni urządzonej  
teren ogrodów działkowych  
teren infrastruktury technicznej

**maksymalna nadziemna intensywnosc zabudowy**

0.6

**maksymalny udzial powierzchni zabudowy**

30%

**maksymalna wysokosc zabudowy**

9.0 m

**minimalny udzial powierzchni biologicznie czynnej**

40%

**geometria**



**plan**

<https://www.gov.pl/zagospodarowanieprzestrzenne/app/AktPlanowaniaPrzestrzennego/PL.ZIPPZP.11445/302302-POG/1POG>

**strefa planistyczna**

PL.ZIPPZP.11445\_302302-POG\_1POG-204SJ\_20251006T220000

**identyfier**

<https://www.gov.pl/zagospodarowanieprzestrzenne/app/StrefaPlanistyczna/PL.ZIPPZP.11445/302302-POG/1POG-204SJ/20251006T220000>

**przestrzen nazw**

PL.ZIPPZP.11445/302302-POG

**lokalny id**

1POG-204SJ

**wersja id**

20251006T220000

**poczatek wersji obiektu**

2025-10-06T22:00

**nazwa**

strefa wielofunkcyjna z zabudową mieszkaniową jednorodzinną

**oznaczenie**

204SJ

**symbol**

SJ

**obowiazuje od**

2025-10-06

**obowiazuje do**

obecnie

**status**

w opracowaniu  
<https://inspire.ec.europa.eu/codelist/ProcessStepGeneralValue/elaboration>

**charakter ustalenia**

ogólnie wiążące  
<https://inspire.ec.europa.eu/codelist/RegulationNatureValue/generallyBinding>

**profil podstawowy**

teren zabudowy mieszkaniowej jednorodzinnej  
 teren usług  
 teren komunikacji  
 teren zieleni urządzonej  
 teren ogrodów działkowych  
 teren infrastruktury technicznej

**maksymalna nadziemna intensywnosc zabudowy**

0.5

**maksymalny udzial powierzchni zabudowy**

25%

**maksymalna wysokosc zabudowy**

9.0 m

**minimalny udzial powierzchni biologicznie czynnej**

50%

**geometria**



**plan**

<https://www.gov.pl/zagospodarowanieprzestrzenne/app/AktPlanowaniaPrzestrzennego/PL.ZIPPZP.11445/302302-POG/1POG>

**strefa planistyczna**

PL.ZIPPZP.11445\_302302-POG\_1POG-205SZ\_20251006T220000

**identyfier**

<https://www.gov.pl/zagospodarowanieprzestrzenne/app/StrefaPlanistyczna/PL.ZIPPZP.11445/302302-POG/1POG-205SZ/20251006T220000>

**przestrzen nazw**

PL.ZIPPZP.11445/302302-POG

**lokalny id**

1POG-205SZ

**wersja id**

20251006T220000

**poczatek wersji obiektu**

2025-10-06T22:00

**nazwa**

strefa wielofunkcyjna z zabudową zagrodową

**oznaczenie**

205SZ

**symbol**

SZ

**obowiazuje od**

2025-10-06

**obowiazuje do**

obecnie

**status**

w opracowaniu  
<https://inspire.ec.europa.eu/codelist/ProcessStepGeneralValue/elaboration>

**charakter ustalenia**

ogólnie wiążące  
<https://inspire.ec.europa.eu/codelist/RegulationNatureValue/generallyBinding>

**profil podstawowy**

teren zabudowy zagrodowej  
 teren produkcji w gospodarstwach rolnych  
 teren akwakultury i obsługi rybactwa  
 teren komunikacji  
 teren zieleni urządzonej  
 teren ogrodów działkowych  
 teren infrastruktury technicznej

**maksymalna nadziemna intensywnosc zabudowy**

0.6

**maksymalny udzial powierzchni zabudowy**

30%

**maksymalna wysokosc zabudowy**

9.0 m

**minimalny udzial powierzchni biologicznie czynnej**

40%

**geometria**



**plan**

<https://www.gov.pl/zagospodarowanieprzestrzenne/app/AktPlanowaniaPrzestrzennego/PL.ZIPPZP.11445/302302-POG/1POG>

**strefa planistyczna**

PL.ZIPPZP.11445\_302302-POG\_1POG-205SJ\_20251006T220000

**identyfier**

<https://www.gov.pl/zagospodarowanieprzestrzenne/app/StrefaPlanistyczna/PL.ZIPPZP.11445/302302-POG/1POG-205SJ/20251006T220000>

**przestrzen nazw**

PL.ZIPPZP.11445/302302-POG

**lokalny id**

1POG-205SJ

**wersja id**

20251006T220000

**początek wersji obiektu**

2025-10-06T22:00

**nazwa**

strefa wielofunkcyjna z zabudową mieszkaniową jednorodzinną

**oznaczenie**

205SJ

**symbol**

SJ

**obowiązuje od**

2025-10-06

**obowiązuje do**

obecnie

**status**

w opracowaniu  
<https://inspire.ec.europa.eu/codelist/ProcessStepGeneralValue/elaboration>

**charakter ustalenia**

ogólnie wiążące  
<https://inspire.ec.europa.eu/codelist/RegulationNatureValue/generallyBinding>

**profil podstawowy**

teren zabudowy mieszkaniowej jednorodzinnej  
 teren usług  
 teren komunikacji  
 teren zieleni urządzonej  
 teren ogrodów działkowych  
 teren infrastruktury technicznej

**maksymalna nadziemna intensywność zabudowy**

0.4

**maksymalny udział powierzchni zabudowy**

20%

**maksymalna wysokość zabudowy**

9.0 m

**minimalny udział powierzchni biologicznie czynnej**

50%

**geometria**





**plan**

<https://www.gov.pl/zagospodarowanieprzestrzenne/app/AktPlanowaniaPrzestrzennego/PL.ZIPPZP.11445/302302-POG/1POG>

**strefa planistyczna**

PL.ZIPPZP.11445\_302302-POG\_1POG-206SZ\_20251006T220000

**identyfier**

<https://www.gov.pl/zagospodarowanieprzestrzenne/app/StrefaPlanistyczna/PL.ZIPPZP.11445/302302-POG/1POG-206SZ/20251006T220000>

**przestrzen nazw**

PL.ZIPPZP.11445/302302-POG

**lokalny id**

1POG-206SZ

**wersja id**

20251006T220000

**poczatek wersji obiektu**

2025-10-06T22:00

**nazwa**

strefa wielofunkcyjna z zabudową zagrodową

**oznaczenie**

206SZ

**symbol**

SZ

**obowiazuje od**

2025-10-06

**obowiazuje do**

obecnie

**status**

w opracowaniu  
<https://inspire.ec.europa.eu/codelist/ProcessStepGeneralValue/elaboration>

**charakter ustalenia**

ogólnie wiążące  
<https://inspire.ec.europa.eu/codelist/RegulationNatureValue/generallyBinding>

**profil podstawowy**

teren zabudowy zagrodowej  
teren produkcji w gospodarstwach rolnych  
teren akwakultury i obsługi rybactwa  
teren komunikacji  
teren zieleni urządzonej  
teren ogrodów działkowych  
teren infrastruktury technicznej

**maksymalna nadziemna intensywnosc zabudowy**

0.6

**maksymalny udzial powierzchni zabudowy**

30%

**maksymalna wysokosc zabudowy**

9.0 m

**minimalny udzial powierzchni biologicznie czynnej**

40%

**geometria**





**plan**

<https://www.gov.pl/zagospodarowanieprzestrzenne/app/AktPlanowaniaPrzestrzennego/PL.ZIPPZP.11445/302302-POG/1POG>

**strefa planistyczna**

PL.ZIPPZP.11445\_302302-POG\_1POG-206SJ\_20251006T220000

**identyfier**

<https://www.gov.pl/zagospodarowanieprzestrzenne/app/StrefaPlanistyczna/PL.ZIPPZP.11445/302302-POG/1POG-206SJ/20251006T220000>

**przestrzen nazw**

PL.ZIPPZP.11445/302302-POG

**lokalny id**

1POG-206SJ

**wersja id**

20251006T220000

**początek wersji obiektu**

2025-10-06T22:00

**nazwa**

strefa wielofunkcyjna z zabudową mieszkaniową jednorodzinną

**oznaczenie**

206SJ

**symbol**

SJ

**obowiązuje od**

2025-10-06

**obowiązuje do**

obecnie

**status**

w opracowaniu  
<https://inspire.ec.europa.eu/codelist/ProcessStepGeneralValue/elaboration>

**charakter ustalenia**

ogólnie wiążące  
<https://inspire.ec.europa.eu/codelist/RegulationNatureValue/generallyBinding>

**profil podstawowy**

teren zabudowy mieszkaniowej jednorodzinnej  
teren usług  
teren komunikacji  
teren zieleni urządzonej  
teren ogrodów działkowych  
teren infrastruktury technicznej

**maksymalna nadziemna intensywność zabudowy**

0.5

**maksymalny udział powierzchni zabudowy**

25%

**maksymalna wysokość zabudowy**

9.0 m

**minimalny udział powierzchni biologicznie czynnej**

40%

**geometria**

Nie można pobrać podglądu podkładu mapowego. Usługa WMTS

jest teraz niedostępna.



**plan**

<https://www.gov.pl/zagospodarowanieprzestrzenne/app/AktPlanowaniaPrzestrzennego/PL.ZIPPZP.11445/302302-POG/1POG>

**strefa planistyczna**

PL.ZIPPZP.11445\_302302-POG\_1POG-207SZ\_20251006T220000

**identyfier**

<https://www.gov.pl/zagospodarowanieprzestrzenne/app/StrefaPlanistyczna/PL.ZIPPZP.11445/302302-POG/1POG-207SZ/20251006T220000>

**przestrzen nazw**

PL.ZIPPZP.11445/302302-POG

**lokalny id**

1POG-207SZ

**wersja id**

20251006T220000

**początek wersji obiektu**

2025-10-06T22:00

**nazwa**

strefa wielofunkcyjna z zabudową zagrodową

**oznaczenie**

207SZ

**symbol**

SZ

**obowiązuje od**

2025-10-06

**obowiązuje do**

obecnie

**status**

w opracowaniu  
<https://inspire.ec.europa.eu/codelist/ProcessStepGeneralValue/elaboration>

**charakter ustalenia**

ogólnie wiążące  
<https://inspire.ec.europa.eu/codelist/RegulationNatureValue/generallyBinding>

**profil podstawowy**

teren zabudowy zagrodowej  
teren produkcji w gospodarstwach rolnych  
teren akwakultury i obsługi rybactwa  
teren komunikacji  
teren zieleni urządzonej  
teren ogrodów działkowych  
teren infrastruktury technicznej

**maksymalna nadziemna intensywność zabudowy**

0.6

**maksymalny udział powierzchni zabudowy**

30%

**maksymalna wysokość zabudowy**

7.0 m

**minimalny udział powierzchni biologicznie czynnej**

40%

**geometria**



**plan**

<https://www.gov.pl/zagospodarowanieprzestrzenne/app/AktPlanowaniaPrzestrzennego/PL.ZIPPZP.11445/302302-POG/1POG>

**strefa planistyczna**

PL.ZIPPZP.11445\_302302-POG\_1POG-207SJ\_20251006T220000

**identyfier**

<https://www.gov.pl/zagospodarowanieprzestrzenne/app/StrefaPlanistyczna/PL.ZIPPZP.11445/302302-POG/1POG-207SJ/20251006T220000>

**przestrzen nazw**

PL.ZIPPZP.11445/302302-POG

**lokalny id**

1POG-207SJ

**wersja id**

20251006T220000

**początek wersji obiektu**

2025-10-06T22:00

**nazwa**

strefa wielofunkcyjna z zabudową mieszkaniową jednorodzinną

**oznaczenie**

207SJ

**symbol**

SJ

**obowiązuje od**

2025-10-06

**obowiązuje do**

obecnie

**status**

w opracowaniu  
<https://inspire.ec.europa.eu/codelist/ProcessStepGeneralValue/elaboration>

**charakter ustalenia**

ogólnie wiążące  
<https://inspire.ec.europa.eu/codelist/RegulationNatureValue/generallyBinding>

**profil podstawowy**

teren zabudowy mieszkaniowej jednorodzinnej  
teren usług  
teren komunikacji  
teren zieleni urządzonej  
teren ogrodów działkowych  
teren infrastruktury technicznej

**maksymalna nadziemna intensywność zabudowy**

0.5

**maksymalny udział powierzchni zabudowy**

25%

**maksymalna wysokość zabudowy**

9.0 m

**minimalny udział powierzchni biologicznie czynnej**

50%

**geometria**



**plan**

<https://www.gov.pl/zagospodarowanieprzestrzenne/app/AktPlanowaniaPrzestrzennego/PL.ZIPPZP.11445/302302-POG/1POG>

**strefa planistyczna**

PL.ZIPPZP.11445\_302302-POG\_1POG-208SZ\_20251006T220000

**identyfier**

<https://www.gov.pl/zagospodarowanieprzestrzenne/app/StrefaPlanistyczna/PL.ZIPPZP.11445/302302-POG/1POG-208SZ/20251006T220000>

**przestrzen nazw**

PL.ZIPPZP.11445/302302-POG

**lokalny id**

1POG-208SZ

**wersja id**

20251006T220000

**poczatek wersji obiektu**

2025-10-06T22:00

**nazwa**

strefa wielofunkcyjna z zabudową zagrodową

**oznaczenie**

208SZ

**symbol**

SZ

**obowiazuje od**

2025-10-06

**obowiazuje do**

obecnie

**status**

w opracowaniu  
<https://inspire.ec.europa.eu/codelist/ProcessStepGeneralValue/elaboration>

**charakter ustalenia**

ogólnie wiążące  
<https://inspire.ec.europa.eu/codelist/RegulationNatureValue/generallyBinding>

**profil podstawowy**

teren zabudowy zagrodowej  
teren produkcji w gospodarstwach rolnych  
teren akwakultury i obsługi rybactwa  
teren komunikacji  
teren zieleni urządzonej  
teren ogrodów działkowych  
teren infrastruktury technicznej

**maksymalna nadziemna intensywnosc zabudowy**

0.6

**maksymalny udzial powierzchni zabudowy**

30%

**maksymalna wysokosc zabudowy**

7.0 m

**minimalny udzial powierzchni biologicznie czynnej**

40%

**geometria**



**plan**

<https://www.gov.pl/zagospodarowanieprzestrzenne/app/AktPlanowaniaPrzestrzennego/PL.ZIPPZP.11445/302302-POG/1POG>

**strefa planistyczna**

PL.ZIPPZP.11445\_302302-POG\_1POG-208SJ\_20251006T220000

**identyfier**

<https://www.gov.pl/zagospodarowanieprzestrzenne/app/StrefaPlanistyczna/PL.ZIPPZP.11445/302302-POG/1POG-208SJ/20251006T220000>

**przestrzen nazw**

PL.ZIPPZP.11445/302302-POG

**lokalny id**

1POG-208SJ

**wersja id**

20251006T220000

**poczatek wersji obiektu**

2025-10-06T22:00

**nazwa**

strefa wielofunkcyjna z zabudową mieszkaniową jednorodzinną

**oznaczenie**

208SJ

**symbol**

SJ

**obowiazuje od**

2025-10-06

**obowiazuje do**

obecnie

**status**

w opracowaniu  
<https://inspire.ec.europa.eu/codelist/ProcessStepGeneralValue/elaboration>

**charakter ustalenia**

ogólnie wiążące  
<https://inspire.ec.europa.eu/codelist/RegulationNatureValue/generallyBinding>

**profil podstawowy**

teren zabudowy mieszkaniowej jednorodzinnej  
 teren usług  
 teren komunikacji  
 teren zieleni urządzonej  
 teren ogrodów działkowych  
 teren infrastruktury technicznej

**maksymalna nadziemna intensywnosc zabudowy**

0.6

**maksymalny udzial powierzchni zabudowy**

30%

**maksymalna wysokosc zabudowy**

9.0 m

**minimalny udzial powierzchni biologicznie czynnej**

30%

**geometria**



**plan**

<https://www.gov.pl/zagospodarowanieprzestrzenne/app/AktPlanowaniaPrzestrzennego/PL.ZIPPZP.11445/302302-POG/1POG>

**strefa planistyczna**

PL.ZIPPZP.11445\_302302-POG\_1POG-209SZ\_20251006T220000

**identyfier**

<https://www.gov.pl/zagospodarowanieprzestrzenne/app/StrefaPlanistyczna/PL.ZIPPZP.11445/302302-POG/1POG-209SZ/20251006T220000>

**przestrzen nazw**

PL.ZIPPZP.11445/302302-POG

**lokalny id**

1POG-209SZ

**wersja id**

20251006T220000

**poczatek wersji obiektu**

2025-10-06T22:00

**nazwa**

strefa wielofunkcyjna z zabudową zagrodową

**oznaczenie**

209SZ

**symbol**

SZ

**obowiazuje od**

2025-10-06

**obowiazuje do**

obecnie

**status**

w opracowaniu  
<https://inspire.ec.europa.eu/codelist/ProcessStepGeneralValue/elaboration>

**charakter ustalenia**

ogólnie wiążące  
<https://inspire.ec.europa.eu/codelist/RegulationNatureValue/generallyBinding>

**profil podstawowy**

teren zabudowy zagrodowej  
teren produkcji w gospodarstwach rolnych  
teren akwakultury i obsługi rybactwa  
teren komunikacji  
teren zieleni urządzonej  
teren ogrodów działkowych  
teren infrastruktury technicznej

**maksymalna nadziemna intensywnosc zabudowy**

0.6

**maksymalny udzial powierzchni zabudowy**

30%

**maksymalna wysokosc zabudowy**

7.0 m

**minimalny udzial powierzchni biologicznie czynnej**

40%

**geometria**





**plan**

<https://www.gov.pl/zagospodarowanieprzestrzenne/app/AktPlanowaniaPrzestrzennego/PL.ZIPPZP.11445/302302-POG/1POG>

**strefa planistyczna**

PL.ZIPPZP.11445\_302302-POG\_1POG-209SJ\_20251006T220000

**identyfier**

<https://www.gov.pl/zagospodarowanieprzestrzenne/app/StrefaPlanistyczna/PL.ZIPPZP.11445/302302-POG/1POG-209SJ/20251006T220000>

**przestrzen nazw**

PL.ZIPPZP.11445/302302-POG

**lokalny id**

1POG-209SJ

**wersja id**

20251006T220000

**początek wersji obiektu**

2025-10-06T22:00

**nazwa**

strefa wielofunkcyjna z zabudową mieszkaniową jednorodzinną

**oznaczenie**

209SJ

**symbol**

SJ

**obowiązuje od**

2025-10-06

**obowiązuje do**

obecnie

**status**

w opracowaniu  
<https://inspire.ec.europa.eu/codelist/ProcessStepGeneralValue/elaboration>

**charakter ustalenia**

ogólnie wiążące  
<https://inspire.ec.europa.eu/codelist/RegulationNatureValue/generallyBinding>

**profil podstawowy**

teren zabudowy mieszkaniowej jednorodzinnej  
 teren usług  
 teren komunikacji  
 teren zieleni urządzonej  
 teren ogrodów działkowych  
 teren infrastruktury technicznej

**maksymalna nadziemna intensywność zabudowy**

0.5

**maksymalny udział powierzchni zabudowy**

25%

**maksymalna wysokość zabudowy**

9.0 m

**minimalny udział powierzchni biologicznie czynnej**

50%

**geometria**



**plan**

<https://www.gov.pl/zagospodarowanieprzestrzenne/app/AktPlanowaniaPrzestrzennego/PL.ZIPPZP.11445/302302-POG/1POG>

**strefa planistyczna**

PL.ZIPPZP.11445\_302302-POG\_1POG-210SZ\_20251006T220000

**identyfier**

<https://www.gov.pl/zagospodarowanieprzestrzenne/app/StrefaPlanistyczna/PL.ZIPPZP.11445/302302-POG/1POG-210SZ/20251006T220000>

**przestrzen nazw**

PL.ZIPPZP.11445/302302-POG

**lokalny id**

1POG-210SZ

**wersja id**

20251006T220000

**poczatek wersji obiektu**

2025-10-06T22:00

**nazwa**

strefa wielofunkcyjna z zabudową zagrodową

**oznaczenie**

210SZ

**symbol**

SZ

**obowiazuje od**

2025-10-06

**obowiazuje do**

obecnie

**status**

w opracowaniu  
<https://inspire.ec.europa.eu/codelist/ProcessStepGeneralValue/elaboration>

**charakter ustalenia**

ogólnie wiążące  
<https://inspire.ec.europa.eu/codelist/RegulationNatureValue/generallyBinding>

**profil podstawowy**

teren zabudowy zagrodowej  
teren produkcji w gospodarstwach rolnych  
teren akwakultury i obsługi rybactwa  
teren komunikacji  
teren zieleni urządzonej  
teren ogrodów działkowych  
teren infrastruktury technicznej

**maksymalna nadziemna intensywnosc zabudowy**

0.6

**maksymalny udzial powierzchni zabudowy**

30%

**maksymalna wysokosc zabudowy**

9.0 m

**minimalny udzial powierzchni biologicznie czynnej**

40%

**geometria**

Nie można pobrać podglądu

podkładu mapowego. Usługa WMTS jest teraz niedostępna.



**plan**

<https://www.gov.pl/zagospodarowanieprzestrzenne/app/AktPlanowaniaPrzestrzennego/PL.ZIPPZP.11445/302302-POG/1POG>

**strefa planistyczna**

PL.ZIPPZP.11445\_302302-POG\_1POG-210SJ\_20251006T220000

**identyfier**

<https://www.gov.pl/zagospodarowanieprzestrzenne/app/StrefaPlanistyczna/PL.ZIPPZP.11445/302302-POG/1POG-210SJ/20251006T220000>

**przestrzen nazw**

PL.ZIPPZP.11445/302302-POG

**lokalny id**

1POG-210SJ

**wersja id**

20251006T220000

**początek wersji obiektu**

2025-10-06T22:00

**nazwa**

strefa wielofunkcyjna z zabudową mieszkaniową jednorodzinną

**oznaczenie**

210SJ

**symbol**

SJ

**obowiązuje od**

2025-10-06

**obowiązuje do**

obecnie

**status**

w opracowaniu  
<https://inspire.ec.europa.eu/codelist/ProcessStepGeneralValue/elaboration>

**charakter ustalenia**

ogólnie wiążące  
<https://inspire.ec.europa.eu/codelist/RegulationNatureValue/generallyBinding>

**profil podstawowy**

teren zabudowy mieszkaniowej jednorodzinnej  
teren usług  
teren komunikacji  
teren zieleni urządzonej  
teren ogrodów działkowych  
teren infrastruktury technicznej

**maksymalna nadziemna intensywność zabudowy**

0.5

**maksymalny udział powierzchni zabudowy**

25%

**maksymalna wysokość zabudowy**

9.0 m

**minimalny udział powierzchni biologicznie czynnej**

50%

**geometria**



**plan**

<https://www.gov.pl/zagospodarowanieprzestrzenne/app/AktPlanowaniaPrzestrzennego/PL.ZIPPZP.11445/302302-POG/1POG>

**strefa planistyczna**

PL.ZIPPZP.11445\_302302-POG\_1POG-211SZ\_20251006T220000

**identyfier**

<https://www.gov.pl/zagospodarowanieprzestrzenne/app/StrefaPlanistyczna/PL.ZIPPZP.11445/302302-POG/1POG-211SZ/20251006T220000>

**przestrzen nazw**

PL.ZIPPZP.11445/302302-POG

**lokalny id**

1POG-211SZ

**wersja id**

20251006T220000

**poczatek wersji obiektu**

2025-10-06T22:00

**nazwa**

strefa wielofunkcyjna z zabudową zagrodową

**oznaczenie**

211SZ

**symbol**

SZ

**obowiazuje od**

2025-10-06

**obowiazuje do**

obecnie

**status**

w opracowaniu  
<https://inspire.ec.europa.eu/codelist/ProcessStepGeneralValue/elaboration>

**charakter ustalenia**

ogólnie wiążące  
<https://inspire.ec.europa.eu/codelist/RegulationNatureValue/generallyBinding>

**profil podstawowy**

teren zabudowy zagrodowej  
 teren produkcji w gospodarstwach rolnych  
 teren akwakultury i obsługi rybactwa  
 teren komunikacji  
 teren zieleni urządzonej  
 teren ogrodów działkowych  
 teren infrastruktury technicznej

**maksymalna nadziemna intensywnosc zabudowy**

0.6

**maksymalny udzial powierzchni zabudowy**

30%

**maksymalna wysokosc zabudowy**

9.0 m

**minimalny udzial powierzchni biologicznie czynnej**

40%

**geometria**



**plan**

<https://www.gov.pl/zagospodarowanieprzestrzenne/app/AktPlanowaniaPrzestrzennego/PL.ZIPPZP.11445/302302-POG/1POG>

**strefa planistyczna**

PL.ZIPPZP.11445\_302302-POG\_1POG-211SJ\_20251006T220000

**identyfier**

<https://www.gov.pl/zagospodarowanieprzestrzenne/app/StrefaPlanistyczna/PL.ZIPPZP.11445/302302-POG/1POG-211SJ/20251006T220000>

**przestrzen nazw**

PL.ZIPPZP.11445/302302-POG

**lokalny id**

1POG-211SJ

**wersja id**

20251006T220000

**początek wersji obiektu**

2025-10-06T22:00

**nazwa**

strefa wielofunkcyjna z zabudową mieszkaniową jednorodzinną

**oznaczenie**

211SJ

**symbol**

SJ

**obowiązuje od**

2025-10-06

**obowiązuje do**

obecnie

**status**

w opracowaniu  
<https://inspire.ec.europa.eu/codelist/ProcessStepGeneralValue/elaboration>

**charakter ustalenia**

ogólnie wiążące  
<https://inspire.ec.europa.eu/codelist/RegulationNatureValue/generallyBinding>

**profil podstawowy**

teren zabudowy mieszkaniowej jednorodzinnej  
teren usług  
teren komunikacji  
teren zieleni urządzonej  
teren ogrodów działkowych  
teren infrastruktury technicznej

**maksymalna nadziemna intensywność zabudowy**

0.5

**maksymalny udział powierzchni zabudowy**

25%

**maksymalna wysokość zabudowy**

9.0 m

**minimalny udział powierzchni biologicznie czynnej**

50%

**geometria**



**plan**

<https://www.gov.pl/zagospodarowanieprzestrzenne/app/AktPlanowaniaPrzestrzennego/PL.ZIPPZP.11445/302302-POG/1POG>

**strefa planistyczna**

PL.ZIPPZP.11445\_302302-POG\_1POG-212SZ\_20251006T220000

**identyfier**

<https://www.gov.pl/zagospodarowanieprzestrzenne/app/StrefaPlanistyczna/PL.ZIPPZP.11445/302302-POG/1POG-212SZ/20251006T220000>

**przestrzen nazw**

PL.ZIPPZP.11445/302302-POG

**lokalny id**

1POG-212SZ

**wersja id**

20251006T220000

**poczatek wersji obiektu**

2025-10-06T22:00

**nazwa**

strefa wielofunkcyjna z zabudową zagrodową

**oznaczenie**

212SZ

**symbol**

SZ

**obowiazuje od**

2025-10-06

**obowiazuje do**

obecnie

**status**

w opracowaniu  
<https://inspire.ec.europa.eu/codelist/ProcessStepGeneralValue/elaboration>

**charakter ustalenia**

ogólnie wiążące  
<https://inspire.ec.europa.eu/codelist/RegulationNatureValue/generallyBinding>

**profil podstawowy**

teren zabudowy zagrodowej  
teren produkcji w gospodarstwach rolnych  
teren akwakultury i obsługi rybactwa  
teren komunikacji  
teren zieleni urządzonej  
teren ogrodów działkowych  
teren infrastruktury technicznej

**maksymalna nadziemna intensywnosc zabudowy**

0.6

**maksymalny udzial powierzchni zabudowy**

30%

**maksymalna wysokosc zabudowy**

9.0 m

**minimalny udzial powierzchni biologicznie czynnej**

40%

**geometria**





**plan**

<https://www.gov.pl/zagospodarowanieprzestrzenne/app/AktPlanowaniaPrzestrzennego/PL.ZIPPZP.11445/302302-POG/1POG>

**strefa planistyczna**

PL.ZIPPZP.11445\_302302-POG\_1POG-212SJ\_20251006T220000

**identyfier**

<https://www.gov.pl/zagospodarowanieprzestrzenne/app/StrefaPlanistyczna/PL.ZIPPZP.11445/302302-POG/1POG-212SJ/20251006T220000>

**przestrzen nazw**

PL.ZIPPZP.11445/302302-POG

**lokalny id**

1POG-212SJ

**wersja id**

20251006T220000

**początek wersji obiektu**

2025-10-06T22:00

**nazwa**

strefa wielofunkcyjna z zabudową mieszkaniową jednorodzinną

**oznaczenie**

212SJ

**symbol**

SJ

**obowiązuje od**

2025-10-06

**obowiązuje do**

obecnie

**status**

w opracowaniu  
<https://inspire.ec.europa.eu/codelist/ProcessStepGeneralValue/elaboration>

**charakter ustalenia**

ogólnie wiążące  
<https://inspire.ec.europa.eu/codelist/RegulationNatureValue/generallyBinding>

**profil podstawowy**

teren zabudowy mieszkaniowej jednorodzinnej  
 teren usług  
 teren komunikacji  
 teren zieleni urządzonej  
 teren ogrodów działkowych  
 teren infrastruktury technicznej

**maksymalna nadziemna intensywność zabudowy**

0.5

**maksymalny udział powierzchni zabudowy**

25%

**maksymalna wysokość zabudowy**

9.0 m

**minimalny udział powierzchni biologicznie czynnej**

50%

**geometria**



**plan**

<https://www.gov.pl/zagospodarowanieprzestrzenne/app/AktPlanowaniaPrzestrzennego/PL.ZIPPZP.11445/302302-POG/1POG>

**strefa planistyczna**

PL.ZIPPZP.11445\_302302-POG\_1POG-213SZ\_20251006T220000

**identyfier**

<https://www.gov.pl/zagospodarowanieprzestrzenne/app/StrefaPlanistyczna/PL.ZIPPZP.11445/302302-POG/1POG-213SZ/20251006T220000>

**przestrzen nazw**

PL.ZIPPZP.11445/302302-POG

**lokalny id**

1POG-213SZ

**wersja id**

20251006T220000

**poczatek wersji obiektu**

2025-10-06T22:00

**nazwa**

strefa wielofunkcyjna z zabudową zagrodową

**oznaczenie**

213SZ

**symbol**

SZ

**obowiazuje od**

2025-10-06

**obowiazuje do**

obecnie

**status**

w opracowaniu  
<https://inspire.ec.europa.eu/codelist/ProcessStepGeneralValue/elaboration>

**charakter ustalenia**

ogólnie wiążące  
<https://inspire.ec.europa.eu/codelist/RegulationNatureValue/generallyBinding>

**profil podstawowy**

teren zabudowy zagrodowej  
 teren produkcji w gospodarstwach rolnych  
 teren akwakultury i obsługi rybactwa  
 teren komunikacji  
 teren zieleni urządzonej  
 teren ogrodów działkowych  
 teren infrastruktury technicznej

**maksymalna nadziemna intensywnosc zabudowy**

0.6

**maksymalny udzial powierzchni zabudowy**

30%


**maksymalna wysokosc zabudowy**

9.0 m

**minimalny udzial powierzchni biologicznie czynnej**

40%

**geometria**



**plan**

<https://www.gov.pl/zagospodarowanieprzestrzenne/app/AktPlanowaniaPrzestrzennego/PL.ZIPPZP.11445/302302-POG/1POG>

**strefa planistyczna**

PL.ZIPPZP.11445\_302302-POG\_1POG-213SJ\_20251006T220000

**identyfier**

<https://www.gov.pl/zagospodarowanieprzestrzenne/app/StrefaPlanistyczna/PL.ZIPPZP.11445/302302-POG/1POG-213SJ/20251006T220000>

**przestrzen nazw**

PL.ZIPPZP.11445/302302-POG

**lokalny id**

1POG-213SJ

**wersja id**

20251006T220000

**początek wersji obiektu**

2025-10-06T22:00

**nazwa**

strefa wielofunkcyjna z zabudową mieszkaniową jednorodzinną

**oznaczenie**

213SJ

**symbol**

SJ

**obowiązuje od**

2025-10-06

**obowiązuje do**

obecnie

**status**

w opracowaniu  
<https://inspire.ec.europa.eu/codelist/ProcessStepGeneralValue/elaboration>

**charakter ustalenia**

ogólnie wiążące  
<https://inspire.ec.europa.eu/codelist/RegulationNatureValue/generallyBinding>

**profil podstawowy**

teren zabudowy mieszkaniowej jednorodzinnej  
 teren usług  
 teren komunikacji  
 teren zieleni urządzonej  
 teren ogrodów działkowych  
 teren infrastruktury technicznej

**maksymalna nadziemna intensywność zabudowy**

0.5

**maksymalny udział powierzchni zabudowy**

25%

**maksymalna wysokość zabudowy**

9.0 m

**minimalny udział powierzchni biologicznie czynnej**

50%

**geometria**



**plan**

<https://www.gov.pl/zagospodarowanieprzestrzenne/app/AktPlanowaniaPrzestrzennego/PL.ZIPPZP.11445/302302-POG/1POG>

**strefa planistyczna**

PL.ZIPPZP.11445\_302302-POG\_1POG-214SZ\_20251006T220000

**identyfier**

<https://www.gov.pl/zagospodarowanieprzestrzenne/app/StrefaPlanistyczna/PL.ZIPPZP.11445/302302-POG/1POG-214SZ/20251006T220000>

**przestrzen nazw**

PL.ZIPPZP.11445/302302-POG

**lokalny id**

1POG-214SZ

**wersja id**

20251006T220000

**poczatek wersji obiektu**

2025-10-06T22:00

**nazwa**

strefa wielofunkcyjna z zabudową zagrodową

**oznaczenie**

214SZ

**symbol**

SZ

**obowiazuje od**

2025-10-06

**obowiazuje do**

obecnie

**status**

w opracowaniu  
<https://inspire.ec.europa.eu/codelist/ProcessStepGeneralValue/elaboration>

**charakter ustalenia**

ogólnie wiążące  
<https://inspire.ec.europa.eu/codelist/RegulationNatureValue/generallyBinding>

**profil podstawowy**

teren zabudowy zagrodowej  
teren produkcji w gospodarstwach rolnych  
teren akwakultury i obsługi rybactwa  
teren komunikacji  
teren zieleni urządzonej  
teren ogrodów działkowych  
teren infrastruktury technicznej

**maksymalna nadziemna intensywnosc zabudowy**

0.6

**maksymalny udzial powierzchni zabudowy**

30%

**maksymalna wysokosc zabudowy**

9.0 m

**minimalny udzial powierzchni biologicznie czynnej**

40%

**geometria**



**plan**

<https://www.gov.pl/zagospodarowanieprzestrzenne/app/AktPlanowaniaPrzestrzennego/PL.ZIPPZP.11445/302302-POG/1POG>

**strefa planistyczna**

PL.ZIPPZP.11445\_302302-POG\_1POG-214SJ\_20251006T220000

**identyfier**

<https://www.gov.pl/zagospodarowanieprzestrzenne/app/StrefaPlanistyczna/PL.ZIPPZP.11445/302302-POG/1POG-214SJ/20251006T220000>

**przestrzen nazw**

PL.ZIPPZP.11445/302302-POG

**lokalny id**

1POG-214SJ

**wersja id**

20251006T220000

**początek wersji obiektu**

2025-10-06T22:00

**nazwa**

strefa wielofunkcyjna z zabudową mieszkaniową jednorodzinną

**oznaczenie**

214SJ

**symbol**

SJ

**obowiązuje od**

2025-10-06

**obowiązuje do**

obecnie

**status**

w opracowaniu  
<https://inspire.ec.europa.eu/codelist/ProcessStepGeneralValue/elaboration>

**charakter ustalenia**

ogólnie wiążące  
<https://inspire.ec.europa.eu/codelist/RegulationNatureValue/generallyBinding>

**profil podstawowy**

teren zabudowy mieszkaniowej jednorodzinnej  
teren usług  
teren komunikacji  
teren zieleni urządzonej  
teren ogrodów działkowych  
teren infrastruktury technicznej

**maksymalna nadziemna intensywność zabudowy**

0.5

**maksymalny udział powierzchni zabudowy**

25%

**maksymalna wysokość zabudowy**

9.0 m

**minimalny udział powierzchni biologicznie czynnej**

50%

**geometria**

Nie można pobrać podglądu podkładu mapowego. Usługa WMTS

jest teraz niedostępna.



**plan**

<https://www.gov.pl/zagospodarowanieprzestrzenne/app/AktPlanowaniaPrzestrzennego/PL.ZIPPZP.11445/302302-POG/1POG>

**strefa planistyczna**

PL.ZIPPZP.11445\_302302-POG\_1POG-215SZ\_20251006T220000

**identyfier**

<https://www.gov.pl/zagospodarowanieprzestrzenne/app/StrefaPlanistyczna/PL.ZIPPZP.11445/302302-POG/1POG-215SZ/20251006T220000>

**przestrzen nazw**

PL.ZIPPZP.11445/302302-POG

**lokalny id**

1POG-215SZ

**wersja id**

20251006T220000

**początek wersji obiektu**

2025-10-06T22:00

**nazwa**

strefa wielofunkcyjna z zabudową zagrodową

**oznaczenie**

215SZ

**symbol**

SZ

**obowiązuje od**

2025-10-06

**obowiązuje do**

obecnie

**status**

w opracowaniu  
<https://inspire.ec.europa.eu/codelist/ProcessStepGeneralValue/elaboration>

**charakter ustalenia**

ogólnie wiążące  
<https://inspire.ec.europa.eu/codelist/RegulationNatureValue/generallyBinding>

**profil podstawowy**

teren zabudowy zagrodowej  
teren produkcji w gospodarstwach rolnych  
teren akwakultury i obsługi rybactwa  
teren komunikacji  
teren zieleni urządzonej  
teren ogrodów działkowych  
teren infrastruktury technicznej

**maksymalna nadziemna intensywność zabudowy**

0.6

**maksymalny udział powierzchni zabudowy**

30%

**maksymalna wysokość zabudowy**

9.0 m

**minimalny udział powierzchni biologicznie czynnej**

40%

**geometria**





**plan**

<https://www.gov.pl/zagospodarowanieprzestrzenne/app/AktPlanowaniaPrzestrzennego/PL.ZIPPZP.11445/302302-POG/1POG>

**strefa planistyczna**

PL.ZIPPZP.11445\_302302-POG\_1POG-215SJ\_20251006T220000

**identyfier**

<https://www.gov.pl/zagospodarowanieprzestrzenne/app/StrefaPlanistyczna/PL.ZIPPZP.11445/302302-POG/1POG-215SJ/20251006T220000>

**przestrzen nazw**

PL.ZIPPZP.11445/302302-POG

**lokalny id**

1POG-215SJ

**wersja id**

20251006T220000

**początek wersji obiektu**

2025-10-06T22:00

**nazwa**

strefa wielofunkcyjna z zabudową mieszkaniową jednorodzinną

**oznaczenie**

215SJ

**symbol**

SJ

**obowiązuje od**

2025-10-06

**obowiązuje do**

obecnie

**status**

w opracowaniu  
<https://inspire.ec.europa.eu/codelist/ProcessStepGeneralValue/elaboration>

**charakter ustalenia**

ogólnie wiążące  
<https://inspire.ec.europa.eu/codelist/RegulationNatureValue/generallyBinding>

**profil podstawowy**

teren zabudowy mieszkaniowej jednorodzinnej  
teren usług  
teren komunikacji  
teren zieleni urządzonej  
teren ogrodów działkowych  
teren infrastruktury technicznej

**maksymalna nadziemna intensywność zabudowy**

0.5

**maksymalny udział powierzchni zabudowy**

25%

**maksymalna wysokość zabudowy**

9.0 m

**minimalny udział powierzchni biologicznie czynnej**

50%

**geometria**



**plan**

<https://www.gov.pl/zagospodarowanieprzestrzenne/app/AktPlanowaniaPrzestrzennego/PL.ZIPPZP.11445/302302-POG/1POG>

**strefa planistyczna**

PL.ZIPPZP.11445\_302302-POG\_1POG-216SZ\_20251006T220000

**identyfier**

<https://www.gov.pl/zagospodarowanieprzestrzenne/app/StrefaPlanistyczna/PL.ZIPPZP.11445/302302-POG/1POG-216SZ/20251006T220000>

**przestrzen nazw**

PL.ZIPPZP.11445/302302-POG

**lokalny id**

1POG-216SZ

**wersja id**

20251006T220000

**poczatek wersji obiektu**

2025-10-06T22:00

**nazwa**

strefa wielofunkcyjna z zabudową zagrodową

**oznaczenie**

216SZ

**symbol**

SZ

**obowiazuje od**

2025-10-06

**obowiazuje do**

obecnie

**status**

w opracowaniu  
<https://inspire.ec.europa.eu/codelist/ProcessStepGeneralValue/elaboration>

**charakter ustalenia**

ogólnie wiążące  
<https://inspire.ec.europa.eu/codelist/RegulationNatureValue/generallyBinding>

**profil podstawowy**

teren zabudowy zagrodowej  
 teren produkcji w gospodarstwach rolnych  
 teren akwakultury i obsługi rybactwa  
 teren komunikacji  
 teren zieleni urządzonej  
 teren ogrodów działkowych  
 teren infrastruktury technicznej

**maksymalna nadziemna intensywnosc zabudowy**

0.7

**maksymalny udzial powierzchni zabudowy**

35%

**maksymalna wysokosc zabudowy**

9.0 m

**minimalny udzial powierzchni biologicznie czynnej**

40%

**geometria**



**plan**

<https://www.gov.pl/zagospodarowanieprzestrzenne/app/AktPlanowaniaPrzestrzennego/PL.ZIPPZP.11445/302302-POG/1POG>

**strefa planistyczna**

PL.ZIPPZP.11445\_302302-POG\_1POG-216SJ\_20251006T220000

**identyfier**

<https://www.gov.pl/zagospodarowanieprzestrzenne/app/StrefaPlanistyczna/PL.ZIPPZP.11445/302302-POG/1POG-216SJ/20251006T220000>

**przestrzen nazw**

PL.ZIPPZP.11445/302302-POG

**lokalny id**

1POG-216SJ

**wersja id**

20251006T220000

**początek wersji obiektu**

2025-10-06T22:00

**nazwa**

strefa wielofunkcyjna z zabudową mieszkaniową jednorodzinną

**oznaczenie**

216SJ

**symbol**

SJ

**obowiązuje od**

2025-10-06

**obowiązuje do**

obecnie

**status**

w opracowaniu  
<https://inspire.ec.europa.eu/codelist/ProcessStepGeneralValue/elaboration>

**charakter ustalenia**

ogólnie wiążące  
<https://inspire.ec.europa.eu/codelist/RegulationNatureValue/generallyBinding>

**profil podstawowy**

teren zabudowy mieszkaniowej jednorodzinnej  
teren usług  
teren komunikacji  
teren zieleni urządzonej  
teren ogrodów działkowych  
teren infrastruktury technicznej

**maksymalna nadziemna intensywność zabudowy**

0.5

**maksymalny udział powierzchni zabudowy**

25%

**maksymalna wysokość zabudowy**

9.0 m

**minimalny udział powierzchni biologicznie czynnej**

50%

**geometria**



**plan**

<https://www.gov.pl/zagospodarowanieprzestrzenne/app/AktPlanowaniaPrzestrzennego/PL.ZIPPZP.11445/302302-POG/1POG>

**strefa planistyczna**

PL.ZIPPZP.11445\_302302-POG\_1POG-217SZ\_20251006T220000

**identyfier**

<https://www.gov.pl/zagospodarowanieprzestrzenne/app/StrefaPlanistyczna/PL.ZIPPZP.11445/302302-POG/1POG-217SZ/20251006T220000>

**przestrzen nazw**

PL.ZIPPZP.11445/302302-POG

**lokalny id**

1POG-217SZ

**wersja id**

20251006T220000

**poczatek wersji obiektu**

2025-10-06T22:00

**nazwa**

strefa wielofunkcyjna z zabudową zagrodową

**oznaczenie**

217SZ

**symbol**

SZ

**obowiazuje od**

2025-10-06

**obowiazuje do**

obecnie

**status**

w opracowaniu  
<https://inspire.ec.europa.eu/codelist/ProcessStepGeneralValue/elaboration>

**charakter ustalenia**

ogólnie wiążące  
<https://inspire.ec.europa.eu/codelist/RegulationNatureValue/generallyBinding>

**profil podstawowy**

teren zabudowy zagrodowej  
teren produkcji w gospodarstwach rolnych  
teren akwakultury i obsługi rybactwa  
teren komunikacji  
teren zieleni urządzonej  
teren ogrodów działkowych  
teren infrastruktury technicznej

**maksymalna nadziemna intensywnosc zabudowy**

0.6

**maksymalny udzial powierzchni zabudowy**

30%

**maksymalna wysokosc zabudowy**

10.0 m

**minimalny udzial powierzchni biologicznie czynnej**

50%

**geometria**



**plan**

<https://www.gov.pl/zagospodarowanieprzestrzenne/app/AktPlanowaniaPrzestrzennego/PL.ZIPPZP.11445/302302-POG/1POG>

**strefa planistyczna**

PL.ZIPPZP.11445\_302302-POG\_1POG-217SJ\_20251006T220000

**identyfier**

<https://www.gov.pl/zagospodarowanieprzestrzenne/app/StrefaPlanistyczna/PL.ZIPPZP.11445/302302-POG/1POG-217SJ/20251006T220000>

**przestrzen nazw**

PL.ZIPPZP.11445/302302-POG

**lokalny id**

1POG-217SJ

**wersja id**

20251006T220000

**poczatek wersji obiektu**

2025-10-06T22:00

**nazwa**

strefa wielofunkcyjna z zabudową mieszkaniową jednorodzinną

**oznaczenie**

217SJ

**symbol**

SJ

**obowiazuje od**

2025-10-06

**obowiazuje do**

obecnie

**status**

w opracowaniu  
<https://inspire.ec.europa.eu/codelist/ProcessStepGeneralValue/elaboration>

**charakter ustalenia**

ogólnie wiążące  
<https://inspire.ec.europa.eu/codelist/RegulationNatureValue/generallyBinding>

**profil podstawowy**

teren zabudowy mieszkaniowej jednorodzinnej  
 teren usług  
 teren komunikacji  
 teren zieleni urządzonej  
 teren ogrodów działkowych  
 teren infrastruktury technicznej

**maksymalna nadziemna intensywnosc zabudowy**

0.5

**maksymalny udzial powierzchni zabudowy**

25%

**maksymalna wysokosc zabudowy**

9.0 m

**minimalny udzial powierzchni biologicznie czynnej**

50%

**geometria**





**plan**

<https://www.gov.pl/zagospodarowanieprzestrzenne/app/AktPlanowaniaPrzestrzennego/PL.ZIPPZP.11445/302302-POG/1POG>

**strefa planistyczna**

PL.ZIPPZP.11445\_302302-POG\_1POG-218SZ\_20251006T220000

**identyfier**

<https://www.gov.pl/zagospodarowanieprzestrzenne/app/StrefaPlanistyczna/PL.ZIPPZP.11445/302302-POG/1POG-218SZ/20251006T220000>

**przestrzen nazw**

PL.ZIPPZP.11445/302302-POG

**lokalny id**

1POG-218SZ

**wersja id**

20251006T220000

**poczatek wersji obiektu**

2025-10-06T22:00

**nazwa**

strefa wielofunkcyjna z zabudową zagrodową

**oznaczenie**

218SZ

**symbol**

SZ

**obowiazuje od**

2025-10-06

**obowiazuje do**

obecnie

**status**

w opracowaniu  
<https://inspire.ec.europa.eu/codelist/ProcessStepGeneralValue/elaboration>

**charakter ustalenia**

ogólnie wiążące  
<https://inspire.ec.europa.eu/codelist/RegulationNatureValue/generallyBinding>

**profil podstawowy**

teren zabudowy zagrodowej  
teren produkcji w gospodarstwach rolnych  
teren akwakultury i obsługi rybactwa  
teren komunikacji  
teren zieleni urządzonej  
teren ogrodów działkowych  
teren infrastruktury technicznej

**maksymalna nadziemna intensywnosc zabudowy**

0.6

**maksymalny udzial powierzchni zabudowy**

30%

**maksymalna wysokosc zabudowy**

9.0 m

**minimalny udzial powierzchni biologicznie czynnej**

40%

**geometria**





**plan** <https://www.gov.pl/zagospodarowanieprzestrzenne/app/AktPlanowaniaPrzestrzennego/PL.ZIPPZP.11445/302302-POG/1POG>

**strefa planistyczna** PL.ZIPPZP.11445\_302302-POG\_1POG-218SJ\_20251006T220000

**identfier** <https://www.gov.pl/zagospodarowanieprzestrzenne/app/StrefaPlanistyczna/PL.ZIPPZP.11445/302302-POG/1POG-218SJ/20251006T220000>

**przestrzen nazw** PL.ZIPPZP.11445/302302-POG

**lokalny id** 1POG-218SJ

**wersja id** 20251006T220000

**poczatek wersji obiektu** 2025-10-06T22:00

**nazwa** strefa wielofunkcyjna z zabudową mieszkaniową jednorodzinną

**oznaczenie** 218SJ

**symbol** SJ

**obowiazuje od** 2025-10-06

**obowiazuje do** obecnie

**status** w opracowaniu  
<https://inspire.ec.europa.eu/codelist/ProcessStepGeneralValue/elaboration>

**charakter ustalenia** ogólnie wiążące  
<https://inspire.ec.europa.eu/codelist/RegulationNatureValue/generallyBinding>

**profil podstawowy** teren zabudowy mieszkaniowej jednorodzinnej  
teren usług  
teren komunikacji  
teren zieleni urządzonej  
teren ogrodów działkowych  
teren infrastruktury technicznej

**maksymalna nadziemna intensywnosc zabudowy** 0.5

**maksymalny udzial powierzchni zabudowy** 25%

**maksymalna wysokosc zabudowy** 9.0 m

**minimalny udzial powierzchni biologicznie czynnej** 50%

**geometria**



**plan**

<https://www.gov.pl/zagospodarowanieprzestrzenne/app/AktPlanowaniaPrzestrzennego/PL.ZIPPZP.11445/302302-POG/1POG>

**strefa planistyczna**

PL.ZIPPZP.11445\_302302-POG\_1POG-219SZ\_20251006T220000

**identyfier**

<https://www.gov.pl/zagospodarowanieprzestrzenne/app/StrefaPlanistyczna/PL.ZIPPZP.11445/302302-POG/1POG-219SZ/20251006T220000>

**przestrzen nazw**

PL.ZIPPZP.11445/302302-POG

**lokalny id**

1POG-219SZ

**wersja id**

20251006T220000

**poczatek wersji obiektu**

2025-10-06T22:00

**nazwa**

strefa wielofunkcyjna z zabudową zagrodową

**oznaczenie**

219SZ

**symbol**

SZ

**obowiazuje od**

2025-10-06

**obowiazuje do**

obecnie

**status**

w opracowaniu  
<https://inspire.ec.europa.eu/codelist/ProcessStepGeneralValue/elaboration>

**charakter ustalenia**

ogólnie wiążące  
<https://inspire.ec.europa.eu/codelist/RegulationNatureValue/generallyBinding>

**profil podstawowy**

teren zabudowy zagrodowej  
teren produkcji w gospodarstwach rolnych  
teren akwakultury i obsługi rybactwa  
teren komunikacji  
teren zieleni urządzonej  
teren ogrodów działkowych  
teren infrastruktury technicznej

**maksymalna nadziemna intensywnosc zabudowy**

0.6

**maksymalny udzial powierzchni zabudowy**

30%

**maksymalna wysokosc zabudowy**

9.0 m

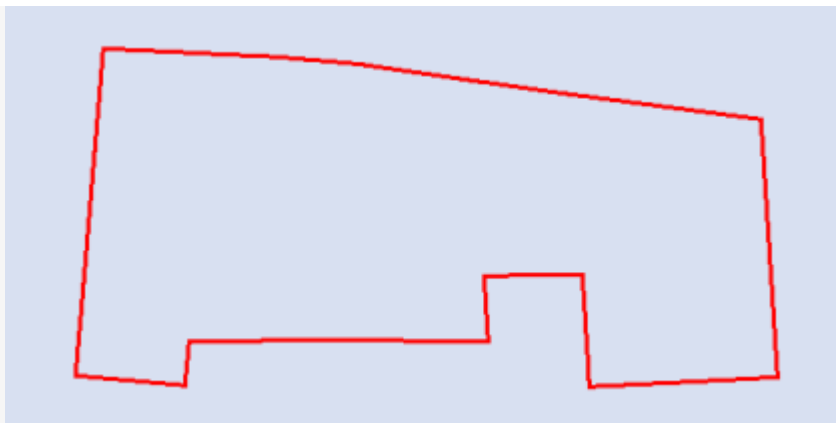
**minimalny udzial powierzchni biologicznie czynnej**

40%

**geometria**

Nie można pobrać podglądu

podkładu mapowego. Usługa WMTS jest teraz niedostępna.



**plan**

<https://www.gov.pl/zagospodarowanieprzestrzenne/app/AktPlanowaniaPrzestrzennego/PL.ZIPPZP.11445/302302-POG/1POG>

**strefa planistyczna**

PL.ZIPPZP.11445\_302302-POG\_1POG-219SJ\_20251006T220000

**identyfier**

<https://www.gov.pl/zagospodarowanieprzestrzenne/app/StrefaPlanistyczna/PL.ZIPPZP.11445/302302-POG/1POG-219SJ/20251006T220000>

**przestrzen nazw**

PL.ZIPPZP.11445/302302-POG

**lokalny id**

1POG-219SJ

**wersja id**

20251006T220000

**poczatek wersji obiektu**

2025-10-06T22:00

**nazwa**

strefa wielofunkcyjna z zabudową mieszkaniową jednorodzinną

**oznaczenie**

219SJ

**symbol**

SJ

**obowiazuje od**

2025-10-06

**obowiazuje do**

obecnie

**status**

w opracowaniu  
<https://inspire.ec.europa.eu/codelist/ProcessStepGeneralValue/elaboration>

**charakter ustalenia**

ogólnie wiążące  
<https://inspire.ec.europa.eu/codelist/RegulationNatureValue/generallyBinding>

**profil podstawowy**

teren zabudowy mieszkaniowej jednorodzinnej  
teren usług  
teren komunikacji  
teren zieleni urządzonej  
teren ogrodów działkowych  
teren infrastruktury technicznej

**maksymalna nadziemna intensywnosc zabudowy**

0.5

**maksymalny udzial powierzchni zabudowy**

25%

**maksymalna wysokosc zabudowy**

9.0 m

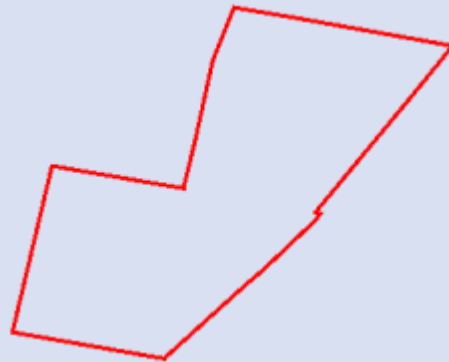
**minimalny udzial powierzchni biologicznie czynnej**

50%

**geometria**

Nie można pobrać podglądu podkładu mapowego. Usługa WMTS

jest teraz niedostępna.



**plan**

<https://www.gov.pl/zagospodarowanieprzestrzenne/app/AktPlanowaniaPrzestrzennego/PL.ZIPPZP.11445/302302-POG/1POG>

**strefa planistyczna**

PL.ZIPPZP.11445\_302302-POG\_1POG-220SZ\_20251006T220000

**identyfier**

<https://www.gov.pl/zagospodarowanieprzestrzenne/app/StrefaPlanistyczna/PL.ZIPPZP.11445/302302-POG/1POG-220SZ/20251006T220000>

**przestrzen nazw**

PL.ZIPPZP.11445/302302-POG

**lokalny id**

1POG-220SZ

**wersja id**

20251006T220000

**poczatek wersji obiektu**

2025-10-06T22:00

**nazwa**

strefa wielofunkcyjna z zabudową zagrodową

**oznaczenie**

220SZ

**symbol**

SZ

**obowiazuje od**

2025-10-06

**obowiazuje do**

obecnie

**status**

w opracowaniu  
<https://inspire.ec.europa.eu/codelist/ProcessStepGeneralValue/elaboration>

**charakter ustalenia**

ogólnie wiążące  
<https://inspire.ec.europa.eu/codelist/RegulationNatureValue/generallyBinding>

**profil podstawowy**

teren zabudowy zagrodowej  
teren produkcji w gospodarstwach rolnych  
teren akwakultury i obsługi rybactwa  
teren komunikacji  
teren zieleni urządzonej  
teren ogrodów działkowych  
teren infrastruktury technicznej

**maksymalna nadziemna intensywnosc zabudowy**

0.7

**maksymalny udzial powierzchni zabudowy**

35%


**maksymalna wysokosc zabudowy**

9.0 m

**minimalny udzial powierzchni biologicznie czynnej**

40%

**geometria**



plan

<https://www.gov.pl/zagospodarowanieprzestrzenne/app/AktPlanowaniaPrzestrzennego/PL.ZIPPZP.11445/302302-POG/1POG>

strefa planistyczna

PL.ZIPPZP.11445\_302302-POG\_1POG-220SJ\_20251006T220000

identyfier

<https://www.gov.pl/zagospodarowanieprzestrzenne/app/StrefaPlanistyczna/PL.ZIPPZP.11445/302302-POG/1POG-220SJ/20251006T220000>

przestrzen nazw

PL.ZIPPZP.11445/302302-POG

lokalny id

1POG-220SJ

wersja id

20251006T220000

początek wersji obiektu

2025-10-06T22:00

nazwa

strefa wielofunkcyjna z zabudową mieszkaniową jednorodzinną

oznaczenie

220SJ

symbol

SJ

obowiązuje od

2025-10-06

obowiązuje do

obecnie

status

w opracowaniu  
<https://inspire.ec.europa.eu/codelist/ProcessStepGeneralValue/elaboration>

charakter ustalenia

ogólnie wiążące  
<https://inspire.ec.europa.eu/codelist/RegulationNatureValue/generallyBinding>

profil podstawowy

teren zabudowy mieszkaniowej jednorodzinnej  
teren usług  
teren komunikacji  
teren zieleni urządzonej  
teren ogrodów działkowych  
teren infrastruktury technicznej

maksymalna nadziemna intensywność zabudowy

0.7

maksymalny udział powierzchni zabudowy

35%

maksymalna wysokość zabudowy

9.0 m

minimalny udział powierzchni biologicznie czynnej

30%

geometria



**plan**

<https://www.gov.pl/zagospodarowanieprzestrzenne/app/AktPlanowaniaPrzestrzennego/PL.ZIPPZP.11445/302302-POG/1POG>

**strefa planistyczna**

PL.ZIPPZP.11445\_302302-POG\_1POG-221SZ\_20251006T220000

**identyfier**

<https://www.gov.pl/zagospodarowanieprzestrzenne/app/StrefaPlanistyczna/PL.ZIPPZP.11445/302302-POG/1POG-221SZ/20251006T220000>

**przestrzen nazw**

PL.ZIPPZP.11445/302302-POG

**lokalny id**

1POG-221SZ

**wersja id**

20251006T220000

**poczatek wersji obiektu**

2025-10-06T22:00

**nazwa**

strefa wielofunkcyjna z zabudową zagrodową

**oznaczenie**

221SZ

**symbol**

SZ

**obowiazuje od**

2025-10-06

**obowiazuje do**

obecnie

**status**

w opracowaniu  
<https://inspire.ec.europa.eu/codelist/ProcessStepGeneralValue/elaboration>

**charakter ustalenia**

ogólnie wiążące  
<https://inspire.ec.europa.eu/codelist/RegulationNatureValue/generallyBinding>

**profil podstawowy**

teren zabudowy zagrodowej  
teren produkcji w gospodarstwach rolnych  
teren akwakultury i obsługi rybactwa  
teren komunikacji  
teren zieleni urządzonej  
teren ogrodów działkowych  
teren infrastruktury technicznej

**maksymalna nadziemna intensywnosc zabudowy**

0.6

**maksymalny udzial powierzchni zabudowy**

30%

**maksymalna wysokosc zabudowy**

9.0 m

**minimalny udzial powierzchni biologicznie czynnej**

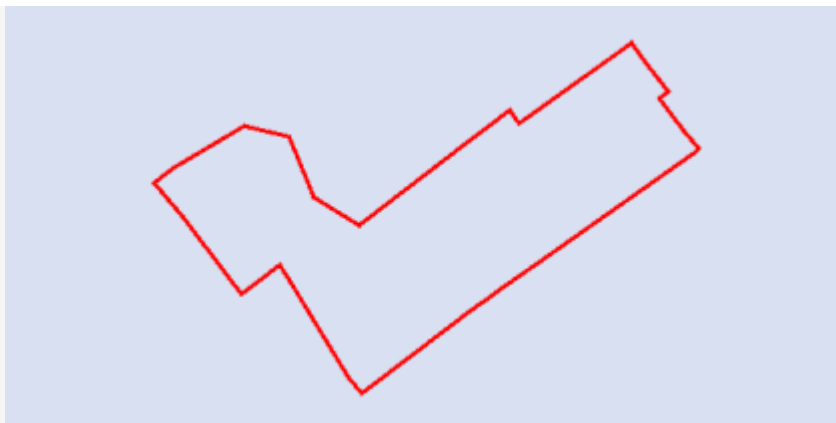
40%

**geometria**

Nie można pobrać podglądu



podkładu mapowego. Usługa WMTS jest teraz niedostępna.



**plan**

<https://www.gov.pl/zagospodarowanieprzestrzenne/app/AktPlanowaniaPrzestrzennego/PL.ZIPPZP.11445/302302-POG/1POG>

**strefa planistyczna**

PL.ZIPPZP.11445\_302302-POG\_1POG-221SJ\_20251006T220000

**identyfier**

<https://www.gov.pl/zagospodarowanieprzestrzenne/app/StrefaPlanistyczna/PL.ZIPPZP.11445/302302-POG/1POG-221SJ/20251006T220000>

**przestrzen nazw**

PL.ZIPPZP.11445/302302-POG

**lokalny id**

1POG-221SJ

**wersja id**

20251006T220000

**poczatek wersji obiektu**

2025-10-06T22:00

**nazwa**

strefa wielofunkcyjna z zabudową mieszkaniową jednorodzinną

**oznaczenie**

221SJ

**symbol**

SJ

**obowiazuje od**

2025-10-06

**obowiazuje do**

obecnie

**status**

w opracowaniu  
<https://inspire.ec.europa.eu/codelist/ProcessStepGeneralValue/elaboration>

**charakter ustalenia**

ogólnie wiążące  
<https://inspire.ec.europa.eu/codelist/RegulationNatureValue/generallyBinding>

**profil podstawowy**

teren zabudowy mieszkaniowej jednorodzinnej  
teren usług  
teren komunikacji  
teren zieleni urządzonej  
teren ogrodów działkowych  
teren infrastruktury technicznej

**maksymalna nadziemna intensywnosc zabudowy**

0.5

**maksymalny udzial powierzchni zabudowy**

25%

**maksymalna wysokosc zabudowy**

9.0 m

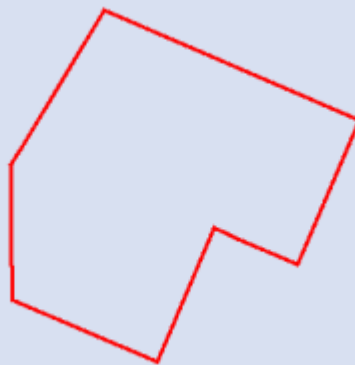
**minimalny udzial powierzchni biologicznie czynnej**

50%

**geometria**

Nie można pobrać podglądu podkładu mapowego. Usługa WMTS

jest teraz niedostępna.



**plan**

<https://www.gov.pl/zagospodarowanieprzestrzenne/app/AktPlanowaniaPrzestrzennego/PL.ZIPPZP.11445/302302-POG/1POG>

**strefa planistyczna**

PL.ZIPPZP.11445\_302302-POG\_1POG-222SZ\_20251006T220000

**identyfier**

<https://www.gov.pl/zagospodarowanieprzestrzenne/app/StrefaPlanistyczna/PL.ZIPPZP.11445/302302-POG/1POG-222SZ/20251006T220000>

**przestrzen nazw**

PL.ZIPPZP.11445/302302-POG

**lokalny id**

1POG-222SZ

**wersja id**

20251006T220000

**początek wersji obiektu**

2025-10-06T22:00

**nazwa**

strefa wielofunkcyjna z zabudową zagrodową

**oznaczenie**

222SZ

**symbol**

SZ

**obowiązuje od**

2025-10-06

**obowiązuje do**

obecnie

**status**

w opracowaniu  
<https://inspire.ec.europa.eu/codelist/ProcessStepGeneralValue/elaboration>

**charakter ustalenia**

ogólnie wiążące  
<https://inspire.ec.europa.eu/codelist/RegulationNatureValue/generallyBinding>

**profil podstawowy**

teren zabudowy zagrodowej  
teren produkcji w gospodarstwach rolnych  
teren akwakultury i obsługi rybactwa  
teren komunikacji  
teren zieleni urządzonej  
teren ogrodów działkowych  
teren infrastruktury technicznej

**maksymalna nadziemna intensywność zabudowy**

0.6

**maksymalny udział powierzchni zabudowy**

30%

**maksymalna wysokość zabudowy**

9.0 m

**minimalny udział powierzchni biologicznie czynnej**

40%

**geometria**



**plan**

<https://www.gov.pl/zagospodarowanieprzestrzenne/app/AktPlanowaniaPrzestrzennego/PL.ZIPPZP.11445/302302-POG/1POG>

**strefa planistyczna**

PL.ZIPPZP.11445\_302302-POG\_1POG-222SJ\_20251006T220000

**identyfier**

<https://www.gov.pl/zagospodarowanieprzestrzenne/app/StrefaPlanistyczna/PL.ZIPPZP.11445/302302-POG/1POG-222SJ/20251006T220000>

**przestrzen nazw**

PL.ZIPPZP.11445/302302-POG

**lokalny id**

1POG-222SJ

**wersja id**

20251006T220000

**poczatek wersji obiektu**

2025-10-06T22:00

**nazwa**

strefa wielofunkcyjna z zabudową mieszkaniową jednorodzinną

**oznaczenie**

222SJ

**symbol**

SJ

**obowiazuje od**

2025-10-06

**obowiazuje do**

obecnie

**status**

w opracowaniu  
<https://inspire.ec.europa.eu/codelist/ProcessStepGeneralValue/elaboration>

**charakter ustalenia**

ogólnie wiążące  
<https://inspire.ec.europa.eu/codelist/RegulationNatureValue/generallyBinding>

**profil podstawowy**

teren zabudowy mieszkaniowej jednorodzinnej  
teren usług  
teren komunikacji  
teren zieleni urządzonej  
teren ogrodów działkowych  
teren infrastruktury technicznej

**maksymalna nadziemna intensywnosc zabudowy**

0.7

**maksymalny udzial powierzchni zabudowy**

35%

**maksymalna wysokosc zabudowy**

7.0 m

**minimalny udzial powierzchni biologicznie czynnej**

40%

**geometria**



**plan**

<https://www.gov.pl/zagospodarowanieprzestrzenne/app/AktPlanowaniaPrzestrzennego/PL.ZIPPZP.11445/302302-POG/1POG>

**strefa planistyczna**

PL.ZIPPZP.11445\_302302-POG\_1POG-223SZ\_20251006T220000

**identyfier**

<https://www.gov.pl/zagospodarowanieprzestrzenne/app/StrefaPlanistyczna/PL.ZIPPZP.11445/302302-POG/1POG-223SZ/20251006T220000>

**przestrzen nazw**

PL.ZIPPZP.11445/302302-POG

**lokalny id**

1POG-223SZ

**wersja id**

20251006T220000

**poczatek wersji obiektu**

2025-10-06T22:00

**nazwa**

strefa wielofunkcyjna z zabudową zagrodową

**oznaczenie**

223SZ

**symbol**

SZ

**obowiazuje od**

2025-10-06

**obowiazuje do**

obecnie

**status**

w opracowaniu  
<https://inspire.ec.europa.eu/codelist/ProcessStepGeneralValue/elaboration>

**charakter ustalenia**

ogólnie wiążące  
<https://inspire.ec.europa.eu/codelist/RegulationNatureValue/generallyBinding>

**profil podstawowy**

teren zabudowy zagrodowej  
teren produkcji w gospodarstwach rolnych  
teren akwakultury i obsługi rybactwa  
teren komunikacji  
teren zieleni urządzonej  
teren ogrodów działkowych  
teren infrastruktury technicznej

**maksymalna nadziemna intensywnosc zabudowy**

0.6

**maksymalny udzial powierzchni zabudowy**

30%

**maksymalna wysokosc zabudowy**

9.0 m

**minimalny udzial powierzchni biologicznie czynnej**

40%

**geometria**



**plan**

<https://www.gov.pl/zagospodarowanieprzestrzenne/app/AktPlanowaniaPrzestrzennego/PL.ZIPPZP.11445/302302-POG/1POG>

**strefa planistyczna**

PL.ZIPPZP.11445\_302302-POG\_1POG-223SJ\_20251006T220000

**identyfier**

<https://www.gov.pl/zagospodarowanieprzestrzenne/app/StrefaPlanistyczna/PL.ZIPPZP.11445/302302-POG/1POG-223SJ/20251006T220000>

**przestrzen nazw**

PL.ZIPPZP.11445/302302-POG

**lokalny id**

1POG-223SJ

**wersja id**

20251006T220000

**poczatek wersji obiektu**

2025-10-06T22:00

**nazwa**

strefa wielofunkcyjna z zabudową mieszkaniową jednorodzinną

**oznaczenie**

223SJ

**symbol**

SJ

**obowiazuje od**

2025-10-06

**obowiazuje do**

obecnie

**status**

w opracowaniu  
<https://inspire.ec.europa.eu/codelist/ProcessStepGeneralValue/elaboration>

**charakter ustalenia**

ogólnie wiążące  
<https://inspire.ec.europa.eu/codelist/RegulationNatureValue/generallyBinding>

**profil podstawowy**

teren zabudowy mieszkaniowej jednorodzinnej  
 teren usług  
 teren komunikacji  
 teren zieleni urządzonej  
 teren ogrodów działkowych  
 teren infrastruktury technicznej

**maksymalna nadziemna intensywnosc zabudowy**

0.6

**maksymalny udzial powierzchni zabudowy**

30%

**maksymalna wysokosc zabudowy**

7.0 m

**minimalny udzial powierzchni biologicznie czynnej**

50%

**geometria**



**plan**

<https://www.gov.pl/zagospodarowanieprzestrzenne/app/AktPlanowaniaPrzestrzennego/PL.ZIPPZP.11445/302302-POG/1POG>

**strefa planistyczna**

PL.ZIPPZP.11445\_302302-POG\_1POG-224SZ\_20251006T220000

**identyfier**

<https://www.gov.pl/zagospodarowanieprzestrzenne/app/StrefaPlanistyczna/PL.ZIPPZP.11445/302302-POG/1POG-224SZ/20251006T220000>

**przestrzen nazw**

PL.ZIPPZP.11445/302302-POG

**lokalny id**

1POG-224SZ

**wersja id**

20251006T220000

**poczatek wersji obiektu**

2025-10-06T22:00

**nazwa**

strefa wielofunkcyjna z zabudową zagrodową

**oznaczenie**

224SZ

**symbol**

SZ

**obowiazuje od**

2025-10-06

**obowiazuje do**

obecnie

**status**

w opracowaniu  
<https://inspire.ec.europa.eu/codelist/ProcessStepGeneralValue/elaboration>

**charakter ustalenia**

ogólnie wiążące  
<https://inspire.ec.europa.eu/codelist/RegulationNatureValue/generallyBinding>

**profil podstawowy**

teren zabudowy zagrodowej  
teren produkcji w gospodarstwach rolnych  
teren akwakultury i obsługi rybactwa  
teren komunikacji  
teren zieleni urządzonej  
teren ogrodów działkowych  
teren infrastruktury technicznej

**maksymalna nadziemna intensywnosc zabudowy**

0.6

**maksymalny udzial powierzchni zabudowy**

30%

**maksymalna wysokosc zabudowy**

9.0 m

**minimalny udzial powierzchni biologicznie czynnej**

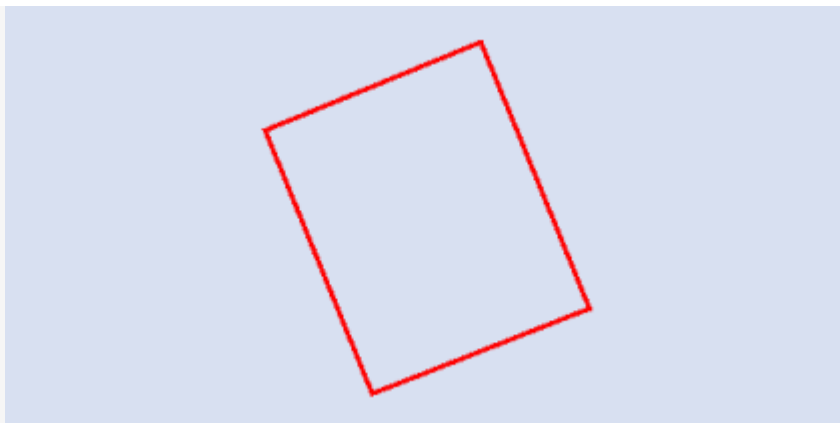
40%

**geometria**

Nie można pobrać podglądu



podkładu mapowego. Usługa WMTS jest teraz niedostępna.



**plan**

<https://www.gov.pl/zagospodarowanieprzestrzenne/app/AktPlanowaniaPrzestrzennego/PL.ZIPPZP.11445/302302-POG/1POG>

**strefa planistyczna**

PL.ZIPPZP.11445\_302302-POG\_1POG-224SJ\_20251006T220000

**identyfier**

<https://www.gov.pl/zagospodarowanieprzestrzenne/app/StrefaPlanistyczna/PL.ZIPPZP.11445/302302-POG/1POG-224SJ/20251006T220000>

**przestrzen nazw**

PL.ZIPPZP.11445/302302-POG

**lokalny id**

1POG-224SJ

**wersja id**

20251006T220000

**początek wersji obiektu**

2025-10-06T22:00

**nazwa**

strefa wielofunkcyjna z zabudową mieszkaniową jednorodzinną

**oznaczenie**

224SJ

**symbol**

SJ

**obowiązuje od**

2025-10-06

**obowiązuje do**

obecnie

**status**

w opracowaniu  
<https://inspire.ec.europa.eu/codelist/ProcessStepGeneralValue/elaboration>

**charakter ustalenia**

ogólnie wiążące  
<https://inspire.ec.europa.eu/codelist/RegulationNatureValue/generallyBinding>

**profil podstawowy**

teren zabudowy mieszkaniowej jednorodzinnej  
teren usług  
teren komunikacji  
teren zieleni urządzonej  
teren ogrodów działkowych  
teren infrastruktury technicznej

**maksymalna nadziemna intensywność zabudowy**

0.5

**maksymalny udział powierzchni zabudowy**

25%

**maksymalna wysokość zabudowy**

9.0 m

**minimalny udział powierzchni biologicznie czynnej**

50%

**geometria**



**plan**

<https://www.gov.pl/zagospodarowanieprzestrzenne/app/AktPlanowaniaPrzestrzennego/PL.ZIPPZP.11445/302302-POG/1POG>

**strefa planistyczna**

PL.ZIPPZP.11445\_302302-POG\_1POG-225SZ\_20251006T220000

**identyfier**

<https://www.gov.pl/zagospodarowanieprzestrzenne/app/StrefaPlanistyczna/PL.ZIPPZP.11445/302302-POG/1POG-225SZ/20251006T220000>

**przestrzen nazw**

PL.ZIPPZP.11445/302302-POG

**lokalny id**

1POG-225SZ

**wersja id**

20251006T220000

**poczatek wersji obiektu**

2025-10-06T22:00

**nazwa**

strefa wielofunkcyjna z zabudową zagrodową

**oznaczenie**

225SZ

**symbol**

SZ

**obowiazuje od**

2025-10-06

**obowiazuje do**

obecnie

**status**

w opracowaniu  
<https://inspire.ec.europa.eu/codelist/ProcessStepGeneralValue/elaboration>

**charakter ustalenia**

ogólnie wiążące  
<https://inspire.ec.europa.eu/codelist/RegulationNatureValue/generallyBinding>

**profil podstawowy**

teren zabudowy zagrodowej  
 teren produkcji w gospodarstwach rolnych  
 teren akwakultury i obsługi rybactwa  
 teren komunikacji  
 teren zieleni urządzonej  
 teren ogrodów działkowych  
 teren infrastruktury technicznej

**maksymalna nadziemna intensywnosc zabudowy**

0.6

**maksymalny udzial powierzchni zabudowy**

30%

**maksymalna wysokosc zabudowy**

9.0 m

**minimalny udzial powierzchni biologicznie czynnej**

40%

**geometria**

Nie można pobrać podglądu

podkładu mapowego. Usługa WMTS jest teraz niedostępna.



**plan**

<https://www.gov.pl/zagospodarowanieprzestrzenne/app/AktPlanowaniaPrzestrzennego/PL.ZIPPZP.11445/302302-POG/1POG>

**strefa planistyczna**

PL.ZIPPZP.11445\_302302-POG\_1POG-225SJ\_20251006T220000

**identyfier**

<https://www.gov.pl/zagospodarowanieprzestrzenne/app/StrefaPlanistyczna/PL.ZIPPZP.11445/302302-POG/1POG-225SJ/20251006T220000>

**przestrzen nazw**

PL.ZIPPZP.11445/302302-POG

**lokalny id**

1POG-225SJ

**wersja id**

20251006T220000

**poczatek wersji obiektu**

2025-10-06T22:00

**nazwa**

strefa wielofunkcyjna z zabudową mieszkaniową jednorodzinną

**oznaczenie**

225SJ

**symbol**

SJ

**obowiazuje od**

2025-10-06

**obowiazuje do**

obecnie

**status**

w opracowaniu  
<https://inspire.ec.europa.eu/codelist/ProcessStepGeneralValue/elaboration>

**charakter ustalenia**

ogólnie wiążące  
<https://inspire.ec.europa.eu/codelist/RegulationNatureValue/generallyBinding>

**profil podstawowy**

teren zabudowy mieszkaniowej jednorodzinnej  
teren usług  
teren komunikacji  
teren zieleni urządzonej  
teren ogrodów działkowych  
teren infrastruktury technicznej

**maksymalna nadziemna intensywnosc zabudowy**

0.6

**maksymalny udzial powierzchni zabudowy**

30%

**maksymalna wysokosc zabudowy**

9.0 m

**minimalny udzial powierzchni biologicznie czynnej**

40%

**geometria**



**plan**

<https://www.gov.pl/zagospodarowanieprzestrzenne/app/AktPlanowaniaPrzestrzennego/PL.ZIPPZP.11445/302302-POG/1POG>

**strefa planistyczna**

PL.ZIPPZP.11445\_302302-POG\_1POG-226SZ\_20251006T220000

**identyfier**

<https://www.gov.pl/zagospodarowanieprzestrzenne/app/StrefaPlanistyczna/PL.ZIPPZP.11445/302302-POG/1POG-226SZ/20251006T220000>

**przestrzen nazw**

PL.ZIPPZP.11445/302302-POG

**lokalny id**

1POG-226SZ

**wersja id**

20251006T220000

**poczatek wersji obiektu**

2025-10-06T22:00

**nazwa**

strefa wielofunkcyjna z zabudową zagrodową

**oznaczenie**

226SZ

**symbol**

SZ

**obowiazuje od**

2025-10-06

**obowiazuje do**

obecnie

**status**

w opracowaniu  
<https://inspire.ec.europa.eu/codelist/ProcessStepGeneralValue/elaboration>

**charakter ustalenia**

ogólnie wiążące  
<https://inspire.ec.europa.eu/codelist/RegulationNatureValue/generallyBinding>

**profil podstawowy**

teren zabudowy zagrodowej  
 teren produkcji w gospodarstwach rolnych  
 teren akwakultury i obsługi rybactwa  
 teren komunikacji  
 teren zieleni urządzonej  
 teren ogrodów działkowych  
 teren infrastruktury technicznej

**maksymalna nadziemna intensywnosc zabudowy**

0.6

**maksymalny udzial powierzchni zabudowy**

30%

**maksymalna wysokosc zabudowy**

9.0 m

**minimalny udzial powierzchni biologicznie czynnej**

40%

**geometria**



**plan**

<https://www.gov.pl/zagospodarowanieprzestrzenne/app/AktPlanowaniaPrzestrzennego/PL.ZIPPZP.11445/302302-POG/1POG>

**strefa planistyczna**

PL.ZIPPZP.11445\_302302-POG\_1POG-226SJ\_20251006T220000

**identyfier**

<https://www.gov.pl/zagospodarowanieprzestrzenne/app/StrefaPlanistyczna/PL.ZIPPZP.11445/302302-POG/1POG-226SJ/20251006T220000>

**przestrzen nazw**

PL.ZIPPZP.11445/302302-POG

**lokalny id**

1POG-226SJ

**wersja id**

20251006T220000

**poczatek wersji obiektu**

2025-10-06T22:00

**nazwa**

strefa wielofunkcyjna z zabudową mieszkaniową jednorodzinną

**oznaczenie**

226SJ

**symbol**

SJ

**obowiazuje od**

2025-10-06

**obowiazuje do**

obecnie

**status**

w opracowaniu  
<https://inspire.ec.europa.eu/codelist/ProcessStepGeneralValue/elaboration>

**charakter ustalenia**

ogólnie wiążące  
<https://inspire.ec.europa.eu/codelist/RegulationNatureValue/generallyBinding>

**profil podstawowy**

teren zabudowy mieszkaniowej jednorodzinnej  
teren usług  
teren komunikacji  
teren zieleni urządzonej  
teren ogrodów działkowych  
teren infrastruktury technicznej

**maksymalna nadziemna intensywnosc zabudowy**

0.6

**maksymalny udzial powierzchni zabudowy**

30%

**maksymalna wysokosc zabudowy**

9.0 m

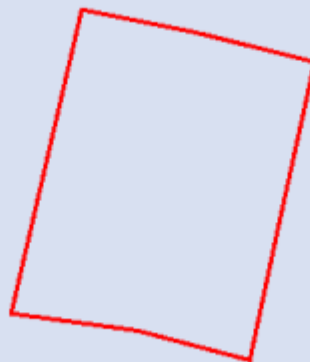
**minimalny udzial powierzchni biologicznie czynnej**

40%

**geometria**

Nie można pobrać podglądu  
podkładu mapowego. Usługa WMTS

jest teraz niedostępna.



**plan**

<https://www.gov.pl/zagospodarowanieprzestrzenne/app/AktPlanowaniaPrzestrzennego/PL.ZIPPZP.11445/302302-POG/1POG>

**strefa planistyczna**

PL.ZIPPZP.11445\_302302-POG\_1POG-227SZ\_20251006T220000

**identyfier**

<https://www.gov.pl/zagospodarowanieprzestrzenne/app/StrefaPlanistyczna/PL.ZIPPZP.11445/302302-POG/1POG-227SZ/20251006T220000>

**przestrzen nazw**

PL.ZIPPZP.11445/302302-POG

**lokalny id**

1POG-227SZ

**wersja id**

20251006T220000

**poczatek wersji obiektu**

2025-10-06T22:00

**nazwa**

strefa wielofunkcyjna z zabudową zagrodową

**oznaczenie**

227SZ

**symbol**

SZ

**obowiazuje od**

2025-10-06

**obowiazuje do**

obecnie

**status**

w opracowaniu  
<https://inspire.ec.europa.eu/codelist/ProcessStepGeneralValue/elaboration>

**charakter ustalenia**

ogólnie wiążące  
<https://inspire.ec.europa.eu/codelist/RegulationNatureValue/generallyBinding>

**profil podstawowy**

teren zabudowy zagrodowej  
teren produkcji w gospodarstwach rolnych  
teren akwakultury i obsługi rybactwa  
teren komunikacji  
teren zieleni urządzonej  
teren ogrodów działkowych  
teren infrastruktury technicznej

**maksymalna nadziemna intensywnosc zabudowy**

0.6

**maksymalny udzial powierzchni zabudowy**

30%

**maksymalna wysokosc zabudowy**

9.0 m

**minimalny udzial powierzchni biologicznie czynnej**

40%

**geometria**

Nie można pobrać podglądu



podkładu mapowego. Usługa WMTS jest teraz niedostępna.



**plan**

<https://www.gov.pl/zagospodarowanieprzestrzenne/app/AktPlanowaniaPrzestrzennego/PL.ZIPPZP.11445/302302-POG/1POG>

**strefa planistyczna**

PL.ZIPPZP.11445\_302302-POG\_1POG-227SJ\_20251006T220000

**identyfier**

<https://www.gov.pl/zagospodarowanieprzestrzenne/app/StrefaPlanistyczna/PL.ZIPPZP.11445/302302-POG/1POG-227SJ/20251006T220000>

**przestrzen nazw**

PL.ZIPPZP.11445/302302-POG

**lokalny id**

1POG-227SJ

**wersja id**

20251006T220000

**początek wersji obiektu**

2025-10-06T22:00

**nazwa**

strefa wielofunkcyjna z zabudową mieszkaniową jednorodzinną

**oznaczenie**

227SJ

**symbol**

SJ

**obowiązuje od**

2025-10-06

**obowiązuje do**

obecnie

**status**

w opracowaniu  
<https://inspire.ec.europa.eu/codelist/ProcessStepGeneralValue/elaboration>

**charakter ustalenia**

ogólnie wiążące  
<https://inspire.ec.europa.eu/codelist/RegulationNatureValue/generallyBinding>

**profil podstawowy**

teren zabudowy mieszkaniowej jednorodzinnej  
teren usług  
teren komunikacji  
teren zieleni urządzonej  
teren ogrodów działkowych  
teren infrastruktury technicznej

**maksymalna nadziemna intensywność zabudowy**

0.6

**maksymalny udział powierzchni zabudowy**

30%

**maksymalna wysokość zabudowy**

9.0 m

**minimalny udział powierzchni biologicznie czynnej**

40%

**geometria**



**plan**

<https://www.gov.pl/zagospodarowanieprzestrzenne/app/AktPlanowaniaPrzestrzennego/PL.ZIPPZP.11445/302302-POG/1POG>

**strefa planistyczna**

PL.ZIPPZP.11445\_302302-POG\_1POG-228SZ\_20251006T220000

**identyfier**

<https://www.gov.pl/zagospodarowanieprzestrzenne/app/StrefaPlanistyczna/PL.ZIPPZP.11445/302302-POG/1POG-228SZ/20251006T220000>

**przestrzen nazw**

PL.ZIPPZP.11445/302302-POG

**lokalny id**

1POG-228SZ

**wersja id**

20251006T220000

**poczatek wersji obiektu**

2025-10-06T22:00

**nazwa**

strefa wielofunkcyjna z zabudową zagrodową

**oznaczenie**

228SZ

**symbol**

SZ

**obowiazuje od**

2025-10-06

**obowiazuje do**

obecnie

**status**

w opracowaniu  
<https://inspire.ec.europa.eu/codelist/ProcessStepGeneralValue/elaboration>

**charakter ustalenia**

ogólnie wiążące  
<https://inspire.ec.europa.eu/codelist/RegulationNatureValue/generallyBinding>

**profil podstawowy**

teren zabudowy zagrodowej  
teren produkcji w gospodarstwach rolnych  
teren akwakultury i obsługi rybactwa  
teren komunikacji  
teren zieleni urządzonej  
teren ogrodów działkowych  
teren infrastruktury technicznej

**maksymalna nadziemna intensywnosc zabudowy**

0.6

**maksymalny udzial powierzchni zabudowy**

30%

**maksymalna wysokosc zabudowy**

9.0 m

**minimalny udzial powierzchni biologicznie czynnej**

40%

**geometria**

Nie można pobrać podglądu

podkładu mapowego. Usługa WMTS jest teraz niedostępna.



**plan**

<https://www.gov.pl/zagospodarowanieprzestrzenne/app/AktPlanowaniaPrzestrzennego/PL.ZIPPZP.11445/302302-POG/1POG>

**strefa planistyczna**

PL.ZIPPZP.11445\_302302-POG\_1POG-228SJ\_20251006T220000

**identyfier**

<https://www.gov.pl/zagospodarowanieprzestrzenne/app/StrefaPlanistyczna/PL.ZIPPZP.11445/302302-POG/1POG-228SJ/20251006T220000>

**przestrzen nazw**

PL.ZIPPZP.11445/302302-POG

**lokalny id**

1POG-228SJ

**wersja id**

20251006T220000

**początek wersji obiektu**

2025-10-06T22:00

**nazwa**

strefa wielofunkcyjna z zabudową mieszkaniową jednorodzinną

**oznaczenie**

228SJ

**symbol**

SJ

**obowiązuje od**

2025-10-06

**obowiązuje do**

obecnie

**status**

w opracowaniu  
<https://inspire.ec.europa.eu/codelist/ProcessStepGeneralValue/elaboration>

**charakter ustalenia**

ogólnie wiążące  
<https://inspire.ec.europa.eu/codelist/RegulationNatureValue/generallyBinding>

**profil podstawowy**

teren zabudowy mieszkaniowej jednorodzinnej  
teren usług  
teren komunikacji  
teren zieleni urządzonej  
teren ogrodów działkowych  
teren infrastruktury technicznej

**maksymalna nadziemna intensywność zabudowy**

0.5

**maksymalny udział powierzchni zabudowy**

25%

**maksymalna wysokość zabudowy**

9.0 m

**minimalny udział powierzchni biologicznie czynnej**

50%

**geometria**



**plan**

<https://www.gov.pl/zagospodarowanieprzestrzenne/app/AktPlanowaniaPrzestrzennego/PL.ZIPPZP.11445/302302-POG/1POG>

**strefa planistyczna**

PL.ZIPPZP.11445\_302302-POG\_1POG-229SZ\_20251006T220000

**identyfier**

<https://www.gov.pl/zagospodarowanieprzestrzenne/app/StrefaPlanistyczna/PL.ZIPPZP.11445/302302-POG/1POG-229SZ/20251006T220000>

**przestrzen nazw**

PL.ZIPPZP.11445/302302-POG

**lokalny id**

1POG-229SZ

**wersja id**

20251006T220000

**poczatek wersji obiektu**

2025-10-06T22:00

**nazwa**

strefa wielofunkcyjna z zabudową zagrodową

**oznaczenie**

229SZ

**symbol**

SZ

**obowiazuje od**

2025-10-06

**obowiazuje do**

obecnie

**status**

w opracowaniu  
<https://inspire.ec.europa.eu/codelist/ProcessStepGeneralValue/elaboration>

**charakter ustalenia**

ogólnie wiążące  
<https://inspire.ec.europa.eu/codelist/RegulationNatureValue/generallyBinding>

**profil podstawowy**

teren zabudowy zagrodowej  
teren produkcji w gospodarstwach rolnych  
teren akwakultury i obsługi rybactwa  
teren komunikacji  
teren zieleni urządzonej  
teren ogrodów działkowych  
teren infrastruktury technicznej

**maksymalna nadziemna intensywnosc zabudowy**

0.6

**maksymalny udzial powierzchni zabudowy**

30%

**maksymalna wysokosc zabudowy**

9.0 m

**minimalny udzial powierzchni biologicznie czynnej**

40%

**geometria**



**plan**

<https://www.gov.pl/zagospodarowanieprzestrzenne/app/AktPlanowaniaPrzestrzennego/PL.ZIPPZP.11445/302302-POG/1POG>

**strefa planistyczna**

PL.ZIPPZP.11445\_302302-POG\_1POG-229SJ\_20251006T220000

**identyfier**

<https://www.gov.pl/zagospodarowanieprzestrzenne/app/StrefaPlanistyczna/PL.ZIPPZP.11445/302302-POG/1POG-229SJ/20251006T220000>

**przestrzen nazw**

PL.ZIPPZP.11445/302302-POG

**lokalny id**

1POG-229SJ

**wersja id**

20251006T220000

**początek wersji obiektu**

2025-10-06T22:00

**nazwa**

strefa wielofunkcyjna z zabudową mieszkaniową jednorodzinną

**oznaczenie**

229SJ

**symbol**

SJ

**obowiązuje od**

2025-10-06

**obowiązuje do**

obecnie

**status**

w opracowaniu  
<https://inspire.ec.europa.eu/codelist/ProcessStepGeneralValue/elaboration>

**charakter ustalenia**

ogólnie wiążące  
<https://inspire.ec.europa.eu/codelist/RegulationNatureValue/generallyBinding>

**profil podstawowy**

teren zabudowy mieszkaniowej jednorodzinnej  
teren usług  
teren komunikacji  
teren zieleni urządzonej  
teren ogrodów działkowych  
teren infrastruktury technicznej

**maksymalna nadziemna intensywność zabudowy**

0.5

**maksymalny udział powierzchni zabudowy**

25%

**maksymalna wysokość zabudowy**

9.0 m

**minimalny udział powierzchni biologicznie czynnej**

50%

**geometria**

Nie można pobrać podglądu  
podkładu mapowego. Usługa WMTS

jest teraz niedostępna.



**plan**

<https://www.gov.pl/zagospodarowanieprzestrzenne/app/AktPlanowaniaPrzestrzennego/PL.ZIPPZP.11445/302302-POG/1POG>

**strefa planistyczna**

PL.ZIPPZP.11445\_302302-POG\_1POG-230SZ\_20251006T220000

**identyfier**

<https://www.gov.pl/zagospodarowanieprzestrzenne/app/StrefaPlanistyczna/PL.ZIPPZP.11445/302302-POG/1POG-230SZ/20251006T220000>

**przestrzen nazw**

PL.ZIPPZP.11445/302302-POG

**lokalny id**

1POG-230SZ

**wersja id**

20251006T220000

**poczatek wersji obiektu**

2025-10-06T22:00

**nazwa**

strefa wielofunkcyjna z zabudową zagrodową

**oznaczenie**

230SZ

**symbol**

SZ

**obowiazuje od**

2025-10-06

**obowiazuje do**

obecnie

**status**

w opracowaniu  
<https://inspire.ec.europa.eu/codelist/ProcessStepGeneralValue/elaboration>

**charakter ustalenia**

ogólnie wiążące  
<https://inspire.ec.europa.eu/codelist/RegulationNatureValue/generallyBinding>

**profil podstawowy**

teren zabudowy zagrodowej  
teren produkcji w gospodarstwach rolnych  
teren akwakultury i obsługi rybactwa  
teren komunikacji  
teren zieleni urządzonej  
teren ogrodów działkowych  
teren infrastruktury technicznej

**maksymalna nadziemna intensywnosc zabudowy**

0.6

**maksymalny udzial powierzchni zabudowy**

30%

**maksymalna wysokosc zabudowy**

9.0 m

**minimalny udzial powierzchni biologicznie czynnej**

40%

**geometria**





**plan**

<https://www.gov.pl/zagospodarowanieprzestrzenne/app/AktPlanowaniaPrzestrzennego/PL.ZIPPZP.11445/302302-POG/1POG>

**strefa planistyczna**

PL.ZIPPZP.11445\_302302-POG\_1POG-230SJ\_20251006T220000

**identyfier**

<https://www.gov.pl/zagospodarowanieprzestrzenne/app/StrefaPlanistyczna/PL.ZIPPZP.11445/302302-POG/1POG-230SJ/20251006T220000>

**przestrzen nazw**

PL.ZIPPZP.11445/302302-POG

**lokalny id**

1POG-230SJ

**wersja id**

20251006T220000

**początek wersji obiektu**

2025-10-06T22:00

**nazwa**

strefa wielofunkcyjna z zabudową mieszkaniową jednorodzinną

**oznaczenie**

230SJ

**symbol**

SJ

**obowiązuje od**

2025-10-06

**obowiązuje do**

obecnie

**status**

w opracowaniu  
<https://inspire.ec.europa.eu/codelist/ProcessStepGeneralValue/elaboration>

**charakter ustalenia**

ogólnie wiążące  
<https://inspire.ec.europa.eu/codelist/RegulationNatureValue/generallyBinding>

**profil podstawowy**

teren zabudowy mieszkaniowej jednorodzinnej  
teren usług  
teren komunikacji  
teren zieleni urządzonej  
teren ogrodów działkowych  
teren infrastruktury technicznej

**maksymalna nadziemna intensywność zabudowy**

0.5

**maksymalny udział powierzchni zabudowy**

25%

**maksymalna wysokość zabudowy**

9.0 m

**minimalny udział powierzchni biologicznie czynnej**

50%

**geometria**

Nie można pobrać podglądu podkładu mapowego. Usługa WMTS

jest teraz niedostępna.



**plan**

<https://www.gov.pl/zagospodarowanieprzestrzenne/app/AktPlanowaniaPrzestrzennego/PL.ZIPPZP.11445/302302-POG/1POG>

**strefa planistyczna**

PL.ZIPPZP.11445\_302302-POG\_1POG-231SZ\_20251006T220000

**identyfier**

<https://www.gov.pl/zagospodarowanieprzestrzenne/app/StrefaPlanistyczna/PL.ZIPPZP.11445/302302-POG/1POG-231SZ/20251006T220000>

**przestrzen nazw**

PL.ZIPPZP.11445/302302-POG

**lokalny id**

1POG-231SZ

**wersja id**

20251006T220000

**poczatek wersji obiektu**

2025-10-06T22:00

**nazwa**

strefa wielofunkcyjna z zabudową zagrodową

**oznaczenie**

231SZ

**symbol**

SZ

**obowiazuje od**

2025-10-06

**obowiazuje do**

obecnie

**status**

w opracowaniu  
<https://inspire.ec.europa.eu/codelist/ProcessStepGeneralValue/elaboration>

**charakter ustalenia**

ogólnie wiążące  
<https://inspire.ec.europa.eu/codelist/RegulationNatureValue/generallyBinding>

**profil podstawowy**

teren zabudowy zagrodowej  
teren produkcji w gospodarstwach rolnych  
teren akwakultury i obsługi rybactwa  
teren komunikacji  
teren zieleni urządzonej  
teren ogrodów działkowych  
teren infrastruktury technicznej

**maksymalna nadziemna intensywnosc zabudowy**

0.6

**maksymalny udzial powierzchni zabudowy**

30%

**maksymalna wysokosc zabudowy**

9.0 m

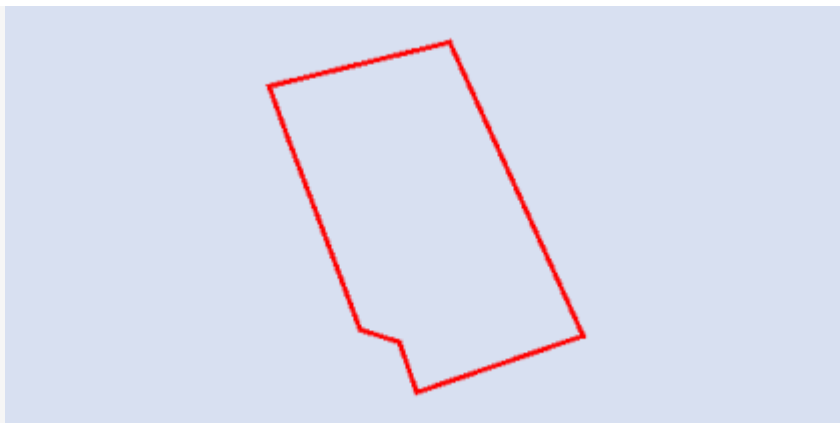
**minimalny udzial powierzchni biologicznie czynnej**

40%

**geometria**

Nie można pobrać podglądu

podkładu mapowego. Usługa WMTS jest teraz niedostępna.



**plan**

<https://www.gov.pl/zagospodarowanieprzestrzenne/app/AktPlanowaniaPrzestrzennego/PL.ZIPPZP.11445/302302-POG/1POG>

**strefa planistyczna**

PL.ZIPPZP.11445\_302302-POG\_1POG-231SJ\_20251006T220000

**identyfier**

<https://www.gov.pl/zagospodarowanieprzestrzenne/app/StrefaPlanistyczna/PL.ZIPPZP.11445/302302-POG/1POG-231SJ/20251006T220000>

**przestrzen nazw**

PL.ZIPPZP.11445/302302-POG

**lokalny id**

1POG-231SJ

**wersja id**

20251006T220000

**poczatek wersji obiektu**

2025-10-06T22:00

**nazwa**

strefa wielofunkcyjna z zabudową mieszkaniową jednorodzinną

**oznaczenie**

231SJ

**symbol**

SJ

**obowiazuje od**

2025-10-06

**obowiazuje do**

obecnie

**status**

w opracowaniu  
<https://inspire.ec.europa.eu/codelist/ProcessStepGeneralValue/elaboration>

**charakter ustalenia**

ogólnie wiążące  
<https://inspire.ec.europa.eu/codelist/RegulationNatureValue/generallyBinding>

**profil podstawowy**

teren zabudowy mieszkaniowej jednorodzinnej  
teren usług  
teren komunikacji  
teren zieleni urządzonej  
teren ogrodów działkowych  
teren infrastruktury technicznej

**maksymalna nadziemna intensywnosc zabudowy**

0.5

**maksymalny udzial powierzchni zabudowy**

25%

**maksymalna wysokosc zabudowy**

9.0 m

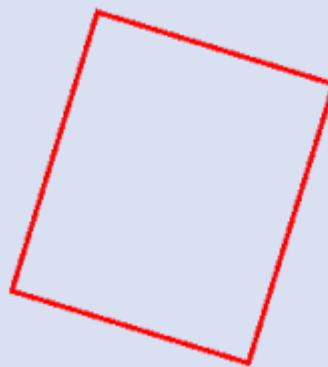
**minimalny udzial powierzchni biologicznie czynnej**

50%

**geometria**

Nie można pobrać podglądu podkładu mapowego. Usługa WMTS

jest teraz niedostępna.



**plan**

<https://www.gov.pl/zagospodarowanieprzestrzenne/app/AktPlanowaniaPrzestrzennego/PL.ZIPPZP.11445/302302-POG/1POG>

**strefa planistyczna**

PL.ZIPPZP.11445\_302302-POG\_1POG-232SZ\_20251006T220000

**identyfier**

<https://www.gov.pl/zagospodarowanieprzestrzenne/app/StrefaPlanistyczna/PL.ZIPPZP.11445/302302-POG/1POG-232SZ/20251006T220000>

**przestrzen nazw**

PL.ZIPPZP.11445/302302-POG

**lokalny id**

1POG-232SZ

**wersja id**

20251006T220000

**początek wersji obiektu**

2025-10-06T22:00

**nazwa**

strefa wielofunkcyjna z zabudową zagrodową

**oznaczenie**

232SZ

**symbol**

SZ

**obowiązuje od**

2025-10-06

**obowiązuje do**

obecnie

**status**

w opracowaniu  
<https://inspire.ec.europa.eu/codelist/ProcessStepGeneralValue/elaboration>

**charakter ustalenia**

ogólnie wiążące  
<https://inspire.ec.europa.eu/codelist/RegulationNatureValue/generallyBinding>

**profil podstawowy**

teren zabudowy zagrodowej  
teren produkcji w gospodarstwach rolnych  
teren akwakultury i obsługi rybactwa  
teren komunikacji  
teren zieleni urządzonej  
teren ogrodów działkowych  
teren infrastruktury technicznej

**maksymalna nadziemna intensywność zabudowy**

0.7

**maksymalny udział powierzchni zabudowy**

35%

**maksymalna wysokość zabudowy**

9.0 m

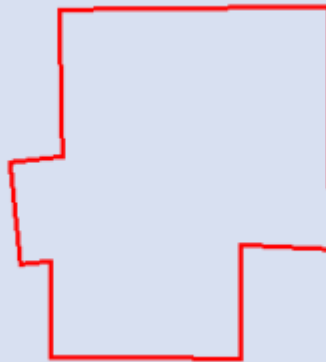
**minimalny udział powierzchni biologicznie czynnej**

30%

**geometria**

Nie można pobrać podglądu

podkładu mapowego. Usługa WMTS jest teraz niedostępna.



**plan**

<https://www.gov.pl/zagospodarowanieprzestrzenne/app/AktPlanowaniaPrzestrzennego/PL.ZIPPZP.11445/302302-POG/1POG>

**strefa planistyczna**

PL.ZIPPZP.11445\_302302-POG\_1POG-232SJ\_20251006T220000

**identyfier**

<https://www.gov.pl/zagospodarowanieprzestrzenne/app/StrefaPlanistyczna/PL.ZIPPZP.11445/302302-POG/1POG-232SJ/20251006T220000>

**przestrzen nazw**

PL.ZIPPZP.11445/302302-POG

**lokalny id**

1POG-232SJ

**wersja id**

20251006T220000

**początek wersji obiektu**

2025-10-06T22:00

**nazwa**

strefa wielofunkcyjna z zabudową mieszkaniową jednorodzinną

**oznaczenie**

232SJ

**symbol**

SJ

**obowiązuje od**

2025-10-06

**obowiązuje do**

obecnie

**status**

w opracowaniu  
<https://inspire.ec.europa.eu/codelist/ProcessStepGeneralValue/elaboration>

**charakter ustalenia**

ogólnie wiążące  
<https://inspire.ec.europa.eu/codelist/RegulationNatureValue/generallyBinding>

**profil podstawowy**

teren zabudowy mieszkaniowej jednorodzinnej  
teren usług  
teren komunikacji  
teren zieleni urządzonej  
teren ogrodów działkowych  
teren infrastruktury technicznej

**maksymalna nadziemna intensywność zabudowy**

0.5

**maksymalny udział powierzchni zabudowy**

25%

**maksymalna wysokość zabudowy**

9.0 m

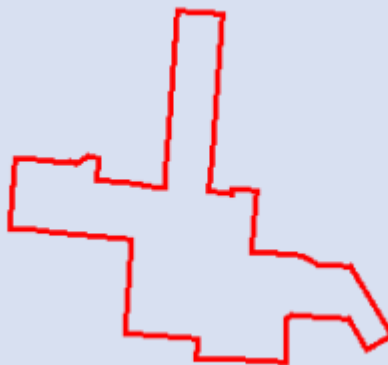
**minimalny udział powierzchni biologicznie czynnej**

50%

**geometria**

Nie można pobrać podglądu podkładu mapowego. Usługa WMTS

jest teraz niedostępna.



**plan**

<https://www.gov.pl/zagospodarowanieprzestrzenne/app/AktPlanowaniaPrzestrzennego/PL.ZIPPZP.11445/302302-POG/1POG>

**strefa planistyczna**

PL.ZIPPZP.11445\_302302-POG\_1POG-233SZ\_20251006T220000

**identyfier**

<https://www.gov.pl/zagospodarowanieprzestrzenne/app/StrefaPlanistyczna/PL.ZIPPZP.11445/302302-POG/1POG-233SZ/20251006T220000>

**przestrzen nazw**

PL.ZIPPZP.11445/302302-POG

**lokalny id**

1POG-233SZ

**wersja id**

20251006T220000

**początek wersji obiektu**

2025-10-06T22:00

**nazwa**

strefa wielofunkcyjna z zabudową zagrodową

**oznaczenie**

233SZ

**symbol**

SZ

**obowiązuje od**

2025-10-06

**obowiązuje do**

obecnie

**status**

w opracowaniu  
<https://inspire.ec.europa.eu/codelist/ProcessStepGeneralValue/elaboration>

**charakter ustalenia**

ogólnie wiążące  
<https://inspire.ec.europa.eu/codelist/RegulationNatureValue/generallyBinding>

**profil podstawowy**

teren zabudowy zagrodowej  
teren produkcji w gospodarstwach rolnych  
teren akwakultury i obsługi rybactwa  
teren komunikacji  
teren zieleni urządzonej  
teren ogrodów działkowych  
teren infrastruktury technicznej

**maksymalna nadziemna intensywność zabudowy**

0.6

**maksymalny udział powierzchni zabudowy**

30%

**maksymalna wysokość zabudowy**

9.0 m

**minimalny udział powierzchni biologicznie czynnej**

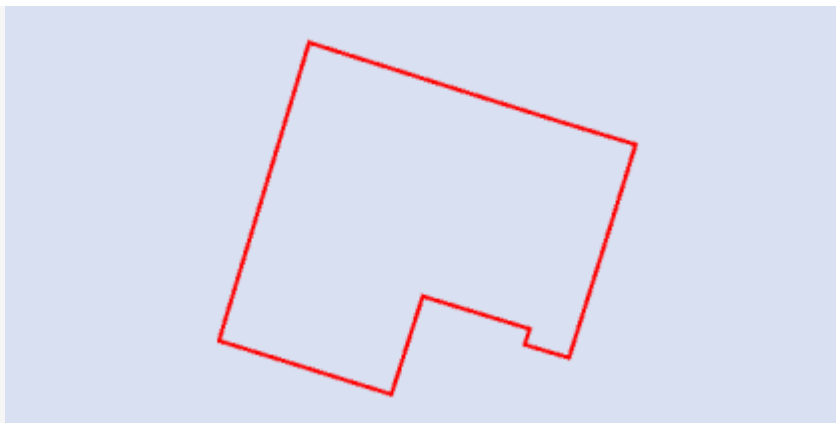
40%

**geometria**

Nie można pobrać podglądu



podkładu mapowego. Usługa WMTS jest teraz niedostępna.



**plan**

<https://www.gov.pl/zagospodarowanieprzestrzenne/app/AktPlanowaniaPrzestrzennego/PL.ZIPPZP.11445/302302-POG/1POG>

**strefa planistyczna**

PL.ZIPPZP.11445\_302302-POG\_1POG-233SJ\_20251006T220000

**identyfier**

<https://www.gov.pl/zagospodarowanieprzestrzenne/app/StrefaPlanistyczna/PL.ZIPPZP.11445/302302-POG/1POG-233SJ/20251006T220000>

**przestrzen nazw**

PL.ZIPPZP.11445/302302-POG

**lokalny id**

1POG-233SJ

**wersja id**

20251006T220000

**początek wersji obiektu**

2025-10-06T22:00

**nazwa**

strefa wielofunkcyjna z zabudową mieszkaniową jednorodzinną

**oznaczenie**

233SJ

**symbol**

SJ

**obowiązuje od**

2025-10-06

**obowiązuje do**

obecnie

**status**

w opracowaniu  
<https://inspire.ec.europa.eu/codelist/ProcessStepGeneralValue/elaboration>

**charakter ustalenia**

ogólnie wiążące  
<https://inspire.ec.europa.eu/codelist/RegulationNatureValue/generallyBinding>

**profil podstawowy**

teren zabudowy mieszkaniowej jednorodzinnej  
teren usług  
teren komunikacji  
teren zieleni urządzonej  
teren ogrodów działkowych  
teren infrastruktury technicznej

**maksymalna nadziemna intensywność zabudowy**

0.4

**maksymalny udział powierzchni zabudowy**

20%

**maksymalna wysokość zabudowy**

9.0 m

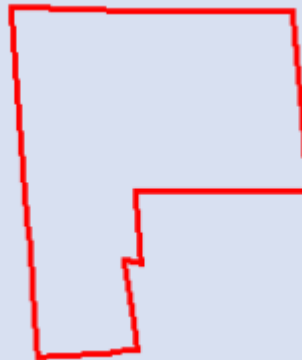
**minimalny udział powierzchni biologicznie czynnej**

50%

**geometria**

Nie można pobrać podglądu podkładu mapowego. Usługa WMTS

jest teraz niedostępna.



**plan**

<https://www.gov.pl/zagospodarowanieprzestrzenne/app/AktPlanowaniaPrzestrzennego/PL.ZIPPZP.11445/302302-POG/1POG>

**strefa planistyczna**

PL.ZIPPZP.11445\_302302-POG\_1POG-234SZ\_20251006T220000

**identyfier**

<https://www.gov.pl/zagospodarowanieprzestrzenne/app/StrefaPlanistyczna/PL.ZIPPZP.11445/302302-POG/1POG-234SZ/20251006T220000>

**przestrzen nazw**

PL.ZIPPZP.11445/302302-POG

**lokalny id**

1POG-234SZ

**wersja id**

20251006T220000

**poczatek wersji obiektu**

2025-10-06T22:00

**nazwa**

strefa wielofunkcyjna z zabudową zagrodową

**oznaczenie**

234SZ

**symbol**

SZ

**obowiazuje od**

2025-10-06

**obowiazuje do**

obecnie

**status**

w opracowaniu  
<https://inspire.ec.europa.eu/codelist/ProcessStepGeneralValue/elaboration>

**charakter ustalenia**

ogólnie wiążące  
<https://inspire.ec.europa.eu/codelist/RegulationNatureValue/generallyBinding>

**profil podstawowy**

teren zabudowy zagrodowej  
teren produkcji w gospodarstwach rolnych  
teren akwakultury i obsługi rybactwa  
teren komunikacji  
teren zieleni urządzonej  
teren ogrodów działkowych  
teren infrastruktury technicznej

**maksymalna nadziemna intensywnosc zabudowy**

0.6

**maksymalny udzial powierzchni zabudowy**

30%

**maksymalna wysokosc zabudowy**

9.0 m

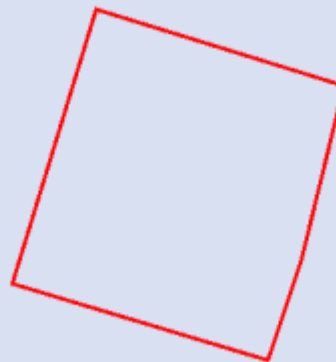
**minimalny udzial powierzchni biologicznie czynnej**

40%

**geometria**

Nie można pobrać podglądu

podkładu mapowego. Usługa WMTS jest teraz niedostępna.



**plan**

<https://www.gov.pl/zagospodarowanieprzestrzenne/app/AktPlanowaniaPrzestrzennego/PL.ZIPPZP.11445/302302-POG/1POG>

**strefa planistyczna**

PL.ZIPPZP.11445\_302302-POG\_1POG-234SJ\_20251006T220000

**identyfier**

<https://www.gov.pl/zagospodarowanieprzestrzenne/app/StrefaPlanistyczna/PL.ZIPPZP.11445/302302-POG/1POG-234SJ/20251006T220000>

**przestrzen nazw**

PL.ZIPPZP.11445/302302-POG

**lokalny id**

1POG-234SJ

**wersja id**

20251006T220000

**początek wersji obiektu**

2025-10-06T22:00

**nazwa**

strefa wielofunkcyjna z zabudową mieszkaniową jednorodzinną

**oznaczenie**

234SJ

**symbol**

SJ

**obowiązuje od**

2025-10-06

**obowiązuje do**

obecnie

**status**

w opracowaniu  
<https://inspire.ec.europa.eu/codelist/ProcessStepGeneralValue/elaboration>

**charakter ustalenia**

ogólnie wiążące  
<https://inspire.ec.europa.eu/codelist/RegulationNatureValue/generallyBinding>

**profil podstawowy**

teren zabudowy mieszkaniowej jednorodzinnej  
teren usług  
teren komunikacji  
teren zieleni urządzonej  
teren ogrodów działkowych  
teren infrastruktury technicznej

**maksymalna nadziemna intensywność zabudowy**

0.5

**maksymalny udział powierzchni zabudowy**

25%

**maksymalna wysokość zabudowy**

9.0 m

**minimalny udział powierzchni biologicznie czynnej**

50%

**geometria**

Nie można pobrać podglądu podkładu mapowego. Usługa WMTS

jest teraz niedostępna.



**plan**

<https://www.gov.pl/zagospodarowanieprzestrzenne/app/AktPlanowaniaPrzestrzennego/PL.ZIPPZP.11445/302302-POG/1POG>

**strefa planistyczna**

PL.ZIPPZP.11445\_302302-POG\_1POG-235SZ\_20251006T220000

**identyfier**

<https://www.gov.pl/zagospodarowanieprzestrzenne/app/StrefaPlanistyczna/PL.ZIPPZP.11445/302302-POG/1POG-235SZ/20251006T220000>

**przestrzen nazw**

PL.ZIPPZP.11445/302302-POG

**lokalny id**

1POG-235SZ

**wersja id**

20251006T220000

**poczatek wersji obiektu**

2025-10-06T22:00

**nazwa**

strefa wielofunkcyjna z zabudową zagrodową

**oznaczenie**

235SZ

**symbol**

SZ

**obowiazuje od**

2025-10-06

**obowiazuje do**

obecnie

**status**

w opracowaniu  
<https://inspire.ec.europa.eu/codelist/ProcessStepGeneralValue/elaboration>

**charakter ustalenia**

ogólnie wiążące  
<https://inspire.ec.europa.eu/codelist/RegulationNatureValue/generallyBinding>

**profil podstawowy**

teren zabudowy zagrodowej  
teren produkcji w gospodarstwach rolnych  
teren akwakultury i obsługi rybactwa  
teren komunikacji  
teren zieleni urządzonej  
teren ogrodów działkowych  
teren infrastruktury technicznej

**maksymalna nadziemna intensywnosc zabudowy**

0.6

**maksymalny udzial powierzchni zabudowy**

30%

**maksymalna wysokosc zabudowy**

9.0 m

**minimalny udzial powierzchni biologicznie czynnej**

40%

**geometria**



**plan**

<https://www.gov.pl/zagospodarowanieprzestrzenne/app/AktPlanowaniaPrzestrzennego/PL.ZIPPZP.11445/302302-POG/1POG>

**strefa planistyczna**

PL.ZIPPZP.11445\_302302-POG\_1POG-235SJ\_20251006T220000

**identyfier**

<https://www.gov.pl/zagospodarowanieprzestrzenne/app/StrefaPlanistyczna/PL.ZIPPZP.11445/302302-POG/1POG-235SJ/20251006T220000>

**przestrzen nazw**

PL.ZIPPZP.11445/302302-POG

**lokalny id**

1POG-235SJ

**wersja id**

20251006T220000

**poczatek wersji obiektu**

2025-10-06T22:00

**nazwa**

strefa wielofunkcyjna z zabudową mieszkaniową jednorodzinną

**oznaczenie**

235SJ

**symbol**

SJ

**obowiazuje od**

2025-10-06

**obowiazuje do**

obecnie

**status**

w opracowaniu  
<https://inspire.ec.europa.eu/codelist/ProcessStepGeneralValue/elaboration>

**charakter ustalenia**

ogólnie wiążące  
<https://inspire.ec.europa.eu/codelist/RegulationNatureValue/generallyBinding>

**profil podstawowy**

teren zabudowy mieszkaniowej jednorodzinnej  
teren usług  
teren komunikacji  
teren zieleni urządzonej  
teren ogrodów działkowych  
teren infrastruktury technicznej

**maksymalna nadziemna intensywnosc zabudowy**

0.6

**maksymalny udzial powierzchni zabudowy**

30%

**maksymalna wysokosc zabudowy**

7.0 m

**minimalny udzial powierzchni biologicznie czynnej**

40%

**geometria**

Nie można pobrać podglądu podkładu mapowego. Usługa WMTS

jest teraz niedostępna.



**plan**

<https://www.gov.pl/zagospodarowanieprzestrzenne/app/AktPlanowaniaPrzestrzennego/PL.ZIPPZP.11445/302302-POG/1POG>

**strefa planistyczna**

PL.ZIPPZP.11445\_302302-POG\_1POG-236SZ\_20251006T220000

**identyfier**

<https://www.gov.pl/zagospodarowanieprzestrzenne/app/StrefaPlanistyczna/PL.ZIPPZP.11445/302302-POG/1POG-236SZ/20251006T220000>

**przestrzen nazw**

PL.ZIPPZP.11445/302302-POG

**lokalny id**

1POG-236SZ

**wersja id**

20251006T220000

**poczatek wersji obiektu**

2025-10-06T22:00

**nazwa**

strefa wielofunkcyjna z zabudową zagrodową

**oznaczenie**

236SZ

**symbol**

SZ

**obowiazuje od**

2025-10-06

**obowiazuje do**

obecnie

**status**

w opracowaniu  
<https://inspire.ec.europa.eu/codelist/ProcessStepGeneralValue/elaboration>

**charakter ustalenia**

ogólnie wiążące  
<https://inspire.ec.europa.eu/codelist/RegulationNatureValue/generallyBinding>

**profil podstawowy**

teren zabudowy zagrodowej  
teren produkcji w gospodarstwach rolnych  
teren akwakultury i obsługi rybactwa  
teren komunikacji  
teren zieleni urządzonej  
teren ogrodów działkowych  
teren infrastruktury technicznej

**maksymalna nadziemna intensywnosc zabudowy**

0.6

**maksymalny udzial powierzchni zabudowy**

30%

**maksymalna wysokosc zabudowy**

9.0 m

**minimalny udzial powierzchni biologicznie czynnej**

40%

**geometria**





**plan**

<https://www.gov.pl/zagospodarowanieprzestrzenne/app/AktPlanowaniaPrzestrzennego/PL.ZIPPZP.11445/302302-POG/1POG>

**strefa planistyczna**

PL.ZIPPZP.11445\_302302-POG\_1POG-236SJ\_20251006T220000

**identyfier**

<https://www.gov.pl/zagospodarowanieprzestrzenne/app/StrefaPlanistyczna/PL.ZIPPZP.11445/302302-POG/1POG-236SJ/20251006T220000>

**przestrzen nazw**

PL.ZIPPZP.11445/302302-POG

**lokalny id**

1POG-236SJ

**wersja id**

20251006T220000

**poczatek wersji obiektu**

2025-10-06T22:00

**nazwa**

strefa wielofunkcyjna z zabudową mieszkaniową jednorodzinną

**oznaczenie**

236SJ

**symbol**

SJ

**obowiazuje od**

2025-10-06

**obowiazuje do**

obecnie

**status**

w opracowaniu  
<https://inspire.ec.europa.eu/codelist/ProcessStepGeneralValue/elaboration>

**charakter ustalenia**

ogólnie wiążące  
<https://inspire.ec.europa.eu/codelist/RegulationNatureValue/generallyBinding>

**profil podstawowy**

teren zabudowy mieszkaniowej jednorodzinnej  
teren usług  
teren komunikacji  
teren zieleni urządzonej  
teren ogrodów działkowych  
teren infrastruktury technicznej

**maksymalna nadziemna intensywnosc zabudowy**

0.5

**maksymalny udzial powierzchni zabudowy**

25%

**maksymalna wysokosc zabudowy**

9.0 m

**minimalny udzial powierzchni biologicznie czynnej**

50%

**geometria**



**plan**

<https://www.gov.pl/zagospodarowanieprzestrzenne/app/AktPlanowaniaPrzestrzennego/PL.ZIPPZP.11445/302302-POG/1POG>

**strefa planistyczna**

PL.ZIPPZP.11445\_302302-POG\_1POG-237SZ\_20251006T220000

**identyfier**

<https://www.gov.pl/zagospodarowanieprzestrzenne/app/StrefaPlanistyczna/PL.ZIPPZP.11445/302302-POG/1POG-237SZ/20251006T220000>

**przestrzen nazw**

PL.ZIPPZP.11445/302302-POG

**lokalny id**

1POG-237SZ

**wersja id**

20251006T220000

**poczatek wersji obiektu**

2025-10-06T22:00

**nazwa**

strefa wielofunkcyjna z zabudową zagrodową

**oznaczenie**

237SZ

**symbol**

SZ

**obowiazuje od**

2025-10-06

**obowiazuje do**

obecnie

**status**

w opracowaniu  
<https://inspire.ec.europa.eu/codelist/ProcessStepGeneralValue/elaboration>

**charakter ustalenia**

ogólnie wiążące  
<https://inspire.ec.europa.eu/codelist/RegulationNatureValue/generallyBinding>

**profil podstawowy**

teren zabudowy zagrodowej  
 teren produkcji w gospodarstwach rolnych  
 teren akwakultury i obsługi rybactwa  
 teren komunikacji  
 teren zieleni urządzonej  
 teren ogrodów działkowych  
 teren infrastruktury technicznej

**maksymalna nadziemna intensywnosc zabudowy**

0.6

**maksymalny udzial powierzchni zabudowy**

30%

**maksymalna wysokosc zabudowy**

9.0 m

**minimalny udzial powierzchni biologicznie czynnej**

40%

**geometria**



**plan**

<https://www.gov.pl/zagospodarowanieprzestrzenne/app/AktPlanowaniaPrzestrzennego/PL.ZIPPZP.11445/302302-POG/1POG>

**strefa planistyczna**

PL.ZIPPZP.11445\_302302-POG\_1POG-237SJ\_20251006T220000

**identyfier**

<https://www.gov.pl/zagospodarowanieprzestrzenne/app/StrefaPlanistyczna/PL.ZIPPZP.11445/302302-POG/1POG-237SJ/20251006T220000>

**przestrzen nazw**

PL.ZIPPZP.11445/302302-POG

**lokalny id**

1POG-237SJ

**wersja id**

20251006T220000

**poczatek wersji obiektu**

2025-10-06T22:00

**nazwa**

strefa wielofunkcyjna z zabudową mieszkaniową jednorodzinną

**oznaczenie**

237SJ

**symbol**

SJ

**obowiazuje od**

2025-10-06

**obowiazuje do**

obecnie

**status**

w opracowaniu  
<https://inspire.ec.europa.eu/codelist/ProcessStepGeneralValue/elaboration>

**charakter ustalenia**

ogólnie wiążące  
<https://inspire.ec.europa.eu/codelist/RegulationNatureValue/generallyBinding>

**profil podstawowy**

teren zabudowy mieszkaniowej jednorodzinnej  
teren usług  
teren komunikacji  
teren zieleni urządzonej  
teren ogrodów działkowych  
teren infrastruktury technicznej

**maksymalna nadziemna intensywnosc zabudowy**

0.5

**maksymalny udzial powierzchni zabudowy**

25%

**maksymalna wysokosc zabudowy**

9.0 m

**minimalny udzial powierzchni biologicznie czynnej**

50%

**geometria**



**plan**

<https://www.gov.pl/zagospodarowanieprzestrzenne/app/AktPlanowaniaPrzestrzennego/PL.ZIPPZP.11445/302302-POG/1POG>

**strefa planistyczna**

PL.ZIPPZP.11445\_302302-POG\_1POG-238SZ\_20251006T220000

**identyfier**

<https://www.gov.pl/zagospodarowanieprzestrzenne/app/StrefaPlanistyczna/PL.ZIPPZP.11445/302302-POG/1POG-238SZ/20251006T220000>

**przestrzen nazw**

PL.ZIPPZP.11445/302302-POG

**lokalny id**

1POG-238SZ

**wersja id**

20251006T220000

**poczatek wersji obiektu**

2025-10-06T22:00

**nazwa**

strefa wielofunkcyjna z zabudową zagrodową

**oznaczenie**

238SZ

**symbol**

SZ

**obowiazuje od**

2025-10-06

**obowiazuje do**

obecnie

**status**

w opracowaniu  
<https://inspire.ec.europa.eu/codelist/ProcessStepGeneralValue/elaboration>

**charakter ustalenia**

ogólnie wiążące  
<https://inspire.ec.europa.eu/codelist/RegulationNatureValue/generallyBinding>

**profil podstawowy**

teren zabudowy zagrodowej  
 teren produkcji w gospodarstwach rolnych  
 teren akwakultury i obsługi rybactwa  
 teren komunikacji  
 teren zieleni urządzonej  
 teren ogrodów działkowych  
 teren infrastruktury technicznej

**maksymalna nadziemna intensywnosc zabudowy**

0.7

**maksymalny udzial powierzchni zabudowy**

35%

**maksymalna wysokosc zabudowy**

9.0 m

**minimalny udzial powierzchni biologicznie czynnej**

30%

**geometria**



**plan**

<https://www.gov.pl/zagospodarowanieprzestrzenne/app/AktPlanowaniaPrzestrzennego/PL.ZIPPZP.11445/302302-POG/1POG>

**strefa planistyczna**

PL.ZIPPZP.11445\_302302-POG\_1POG-238SJ\_20251006T220000

**identyfier**

<https://www.gov.pl/zagospodarowanieprzestrzenne/app/StrefaPlanistyczna/PL.ZIPPZP.11445/302302-POG/1POG-238SJ/20251006T220000>

**przestrzen nazw**

PL.ZIPPZP.11445/302302-POG

**lokalny id**

1POG-238SJ

**wersja id**

20251006T220000

**początek wersji obiektu**

2025-10-06T22:00

**nazwa**

strefa wielofunkcyjna z zabudową mieszkaniową jednorodzinną

**oznaczenie**

238SJ

**symbol**

SJ

**obowiązuje od**

2025-10-06

**obowiązuje do**

obecnie

**status**

w opracowaniu  
<https://inspire.ec.europa.eu/codelist/ProcessStepGeneralValue/elaboration>

**charakter ustalenia**

ogólnie wiążące  
<https://inspire.ec.europa.eu/codelist/RegulationNatureValue/generallyBinding>

**profil podstawowy**

teren zabudowy mieszkaniowej jednorodzinnej  
 teren usług  
 teren komunikacji  
 teren zieleni urządzonej  
 teren ogrodów działkowych  
 teren infrastruktury technicznej

**maksymalna nadziemna intensywność zabudowy**

0.5

**maksymalny udział powierzchni zabudowy**

25%

**maksymalna wysokość zabudowy**

9.0 m

**minimalny udział powierzchni biologicznie czynnej**

50%

**geometria**





**plan**

<https://www.gov.pl/zagospodarowanieprzestrzenne/app/AktPlanowaniaPrzestrzennego/PL.ZIPPZP.11445/302302-POG/1POG>

**strefa planistyczna**

PL.ZIPPZP.11445\_302302-POG\_1POG-239SZ\_20251006T220000

**identyfier**

<https://www.gov.pl/zagospodarowanieprzestrzenne/app/StrefaPlanistyczna/PL.ZIPPZP.11445/302302-POG/1POG-239SZ/20251006T220000>

**przestrzen nazw**

PL.ZIPPZP.11445/302302-POG

**lokalny id**

1POG-239SZ

**wersja id**

20251006T220000

**poczatek wersji obiektu**

2025-10-06T22:00

**nazwa**

strefa wielofunkcyjna z zabudową zagrodową

**oznaczenie**

239SZ

**symbol**

SZ

**obowiazuje od**

2025-10-06

**obowiazuje do**

obecnie

**status**

w opracowaniu  
<https://inspire.ec.europa.eu/codelist/ProcessStepGeneralValue/elaboration>

**charakter ustalenia**

ogólnie wiążące  
<https://inspire.ec.europa.eu/codelist/RegulationNatureValue/generallyBinding>

**profil podstawowy**

teren zabudowy zagrodowej  
 teren produkcji w gospodarstwach rolnych  
 teren akwakultury i obsługi rybactwa  
 teren komunikacji  
 teren zieleni urządzonej  
 teren ogrodów działkowych  
 teren infrastruktury technicznej

**maksymalna nadziemna intensywnosc zabudowy**

0.7

**maksymalny udzial powierzchni zabudowy**

35%

**maksymalna wysokosc zabudowy**

9.0 m

**minimalny udzial powierzchni biologicznie czynnej**

30%

**geometria**





**plan**

<https://www.gov.pl/zagospodarowanieprzestrzenne/app/AktPlanowaniaPrzestrzennego/PL.ZIPPZP.11445/302302-POG/1POG>

**strefa planistyczna**

PL.ZIPPZP.11445\_302302-POG\_1POG-239SJ\_20251006T220000

**identyfier**

<https://www.gov.pl/zagospodarowanieprzestrzenne/app/StrefaPlanistyczna/PL.ZIPPZP.11445/302302-POG/1POG-239SJ/20251006T220000>

**przestrzen nazw**

PL.ZIPPZP.11445/302302-POG

**lokalny id**

1POG-239SJ

**wersja id**

20251006T220000

**początek wersji obiektu**

2025-10-06T22:00

**nazwa**

strefa wielofunkcyjna z zabudową mieszkaniową jednorodzinną

**oznaczenie**

239SJ

**symbol**

SJ

**obowiązuje od**

2025-10-06

**obowiązuje do**

obecnie

**status**

w opracowaniu  
<https://inspire.ec.europa.eu/codelist/ProcessStepGeneralValue/elaboration>

**charakter ustalenia**

ogólnie wiążące  
<https://inspire.ec.europa.eu/codelist/RegulationNatureValue/generallyBinding>

**profil podstawowy**

teren zabudowy mieszkaniowej jednorodzinnej  
teren usług  
teren komunikacji  
teren zieleni urządzonej  
teren ogrodów działkowych  
teren infrastruktury technicznej

**maksymalna nadziemna intensywność zabudowy**

0.6

**maksymalny udział powierzchni zabudowy**

30%

**maksymalna wysokość zabudowy**

9.0 m

**minimalny udział powierzchni biologicznie czynnej**

40%

**geometria**



**plan**

<https://www.gov.pl/zagospodarowanieprzestrzenne/app/AktPlanowaniaPrzestrzennego/PL.ZIPPZP.11445/302302-POG/1POG>

**strefa planistyczna**

PL.ZIPPZP.11445\_302302-POG\_1POG-240SZ\_20251006T220000

**identyfier**

<https://www.gov.pl/zagospodarowanieprzestrzenne/app/StrefaPlanistyczna/PL.ZIPPZP.11445/302302-POG/1POG-240SZ/20251006T220000>

**przestrzen nazw**

PL.ZIPPZP.11445/302302-POG

**lokalny id**

1POG-240SZ

**wersja id**

20251006T220000

**poczatek wersji obiektu**

2025-10-06T22:00

**nazwa**

strefa wielofunkcyjna z zabudową zagrodową

**oznaczenie**

240SZ

**symbol**

SZ

**obowiazuje od**

2025-10-06

**obowiazuje do**

obecnie

**status**

w opracowaniu  
<https://inspire.ec.europa.eu/codelist/ProcessStepGeneralValue/elaboration>

**charakter ustalenia**

ogólnie wiążące  
<https://inspire.ec.europa.eu/codelist/RegulationNatureValue/generallyBinding>

**profil podstawowy**

teren zabudowy zagrodowej  
teren produkcji w gospodarstwach rolnych  
teren akwakultury i obsługi rybactwa  
teren komunikacji  
teren zieleni urządzonej  
teren ogrodów działkowych  
teren infrastruktury technicznej

**maksymalna nadziemna intensywnosc zabudowy**

0.7

**maksymalny udzial powierzchni zabudowy**

35%

**maksymalna wysokosc zabudowy**

7.0 m

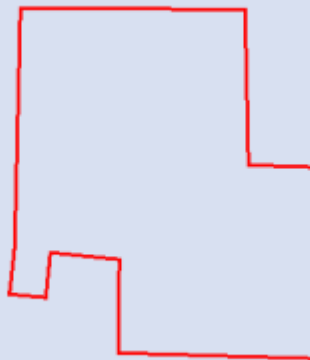
**minimalny udzial powierzchni biologicznie czynnej**

40%

**geometria**

Nie można pobrać podglądu

podkładu mapowego. Usługa WMTS jest teraz niedostępna.



**plan**

<https://www.gov.pl/zagospodarowanieprzestrzenne/app/AktPlanowaniaPrzestrzennego/PL.ZIPPZP.11445/302302-POG/1POG>

**strefa planistyczna**

PL.ZIPPZP.11445\_302302-POG\_1POG-240SJ\_20251006T220000

**identyfier**

<https://www.gov.pl/zagospodarowanieprzestrzenne/app/StrefaPlanistyczna/PL.ZIPPZP.11445/302302-POG/1POG-240SJ/20251006T220000>

**przestrzen nazw**

PL.ZIPPZP.11445/302302-POG

**lokalny id**

1POG-240SJ

**wersja id**

20251006T220000

**poczatek wersji obiektu**

2025-10-06T22:00

**nazwa**

strefa wielofunkcyjna z zabudową mieszkaniową jednorodzinną

**oznaczenie**

240SJ

**symbol**

SJ

**obowiazuje od**

2025-10-06

**obowiazuje do**

obecnie

**status**

w opracowaniu  
<https://inspire.ec.europa.eu/codelist/ProcessStepGeneralValue/elaboration>

**charakter ustalenia**

ogólnie wiążące  
<https://inspire.ec.europa.eu/codelist/RegulationNatureValue/generallyBinding>

**profil podstawowy**

teren zabudowy mieszkaniowej jednorodzinnej  
teren usług  
teren komunikacji  
teren zieleni urządzonej  
teren ogrodów działkowych  
teren infrastruktury technicznej

**maksymalna nadziemna intensywnosc zabudowy**

0.5

**maksymalny udzial powierzchni zabudowy**

25%

**maksymalna wysokosc zabudowy**

9.0 m

**minimalny udzial powierzchni biologicznie czynnej**

50%

**geometria**

Nie można pobrać podglądu podkładu mapowego. Usługa WMTS

jest teraz niedostępna.



**plan**

<https://www.gov.pl/zagospodarowanieprzestrzenne/app/AktPlanowaniaPrzestrzennego/PL.ZIPPZP.11445/302302-POG/1POG>

**strefa planistyczna**

PL.ZIPPZP.11445\_302302-POG\_1POG-241SZ\_20251006T220000

**identyfier**

<https://www.gov.pl/zagospodarowanieprzestrzenne/app/StrefaPlanistyczna/PL.ZIPPZP.11445/302302-POG/1POG-241SZ/20251006T220000>

**przestrzen nazw**

PL.ZIPPZP.11445/302302-POG

**lokalny id**

1POG-241SZ

**wersja id**

20251006T220000

**poczatek wersji obiektu**

2025-10-06T22:00

**nazwa**

strefa wielofunkcyjna z zabudową zagrodową

**oznaczenie**

241SZ

**symbol**

SZ

**obowiazuje od**

2025-10-06

**obowiazuje do**

obecnie

**status**

w opracowaniu  
<https://inspire.ec.europa.eu/codelist/ProcessStepGeneralValue/elaboration>

**charakter ustalenia**

ogólnie wiążące  
<https://inspire.ec.europa.eu/codelist/RegulationNatureValue/generallyBinding>

**profil podstawowy**

teren zabudowy zagrodowej  
teren produkcji w gospodarstwach rolnych  
teren akwakultury i obsługi rybactwa  
teren komunikacji  
teren zieleni urządzonej  
teren ogrodów działkowych  
teren infrastruktury technicznej

**maksymalna nadziemna intensywnosc zabudowy**

0.6

**maksymalny udzial powierzchni zabudowy**

30%

**maksymalna wysokosc zabudowy**

9.0 m


**minimalny udzial powierzchni biologicznie czynnej**

50%

**geometria**

Nie można pobrać podglądu

podkładu mapowego. Usługa WMTS jest teraz niedostępna.



**plan**

<https://www.gov.pl/zagospodarowanieprzestrzenne/app/AktPlanowaniaPrzestrzennego/PL.ZIPPZP.11445/302302-POG/1POG>

**strefa planistyczna**

PL.ZIPPZP.11445\_302302-POG\_1POG-241SJ\_20251006T220000

**identyfier**

<https://www.gov.pl/zagospodarowanieprzestrzenne/app/StrefaPlanistyczna/PL.ZIPPZP.11445/302302-POG/1POG-241SJ/20251006T220000>

**przestrzen nazw**

PL.ZIPPZP.11445/302302-POG

**lokalny id**

1POG-241SJ

**wersja id**

20251006T220000

**początek wersji obiektu**

2025-10-06T22:00

**nazwa**

strefa wielofunkcyjna z zabudową mieszkaniową jednorodzinną

**oznaczenie**

241SJ

**symbol**

SJ

**obowiązuje od**

2025-10-06

**obowiązuje do**

obecnie

**status**

w opracowaniu  
<https://inspire.ec.europa.eu/codelist/ProcessStepGeneralValue/elaboration>

**charakter ustalenia**

ogólnie wiążące  
<https://inspire.ec.europa.eu/codelist/RegulationNatureValue/generallyBinding>

**profil podstawowy**

teren zabudowy mieszkaniowej jednorodzinnej  
teren usług  
teren komunikacji  
teren zieleni urządzonej  
teren ogrodów działkowych  
teren infrastruktury technicznej

**maksymalna nadziemna intensywność zabudowy**

0.5

**maksymalny udział powierzchni zabudowy**

25%

**maksymalna wysokość zabudowy**

7.0 m

**minimalny udział powierzchni biologicznie czynnej**

50%

**geometria**



**plan**

<https://www.gov.pl/zagospodarowanieprzestrzenne/app/AktPlanowaniaPrzestrzennego/PL.ZIPPZP.11445/302302-POG/1POG>

**strefa planistyczna**

PL.ZIPPZP.11445\_302302-POG\_1POG-242SZ\_20251006T220000

**identyfier**

<https://www.gov.pl/zagospodarowanieprzestrzenne/app/StrefaPlanistyczna/PL.ZIPPZP.11445/302302-POG/1POG-242SZ/20251006T220000>

**przestrzen nazw**

PL.ZIPPZP.11445/302302-POG

**lokalny id**

1POG-242SZ

**wersja id**

20251006T220000

**poczatek wersji obiektu**

2025-10-06T22:00

**nazwa**

strefa wielofunkcyjna z zabudową zagrodową

**oznaczenie**

242SZ

**symbol**

SZ

**obowiazuje od**

2025-10-06

**obowiazuje do**

obecnie

**status**

w opracowaniu  
<https://inspire.ec.europa.eu/codelist/ProcessStepGeneralValue/elaboration>

**charakter ustalenia**

ogólnie wiążące  
<https://inspire.ec.europa.eu/codelist/RegulationNatureValue/generallyBinding>

**profil podstawowy**

teren zabudowy zagrodowej  
teren produkcji w gospodarstwach rolnych  
teren akwakultury i obsługi rybactwa  
teren komunikacji  
teren zieleni urządzonej  
teren ogrodów działkowych  
teren infrastruktury technicznej

**maksymalna nadziemna intensywnosc zabudowy**

0.6

**maksymalny udzial powierzchni zabudowy**

30%

**maksymalna wysokosc zabudowy**

7.0 m

**minimalny udzial powierzchni biologicznie czynnej**


50%

**geometria**

Nie można pobrać podglądu



podkładu mapowego. Usługa WMTS jest teraz niedostępna.



**plan**

<https://www.gov.pl/zagospodarowanieprzestrzenne/app/AktPlanowaniaPrzestrzennego/PL.ZIPPZP.11445/302302-POG/1POG>

**strefa planistyczna**

PL.ZIPPZP.11445\_302302-POG\_1POG-242SJ\_20251006T220000

**identyfier**

<https://www.gov.pl/zagospodarowanieprzestrzenne/app/StrefaPlanistyczna/PL.ZIPPZP.11445/302302-POG/1POG-242SJ/20251006T220000>

**przestrzen nazw**

PL.ZIPPZP.11445/302302-POG

**lokalny id**

1POG-242SJ

**wersja id**

20251006T220000

**poczatek wersji obiektu**

2025-10-06T22:00

**nazwa**

strefa wielofunkcyjna z zabudową mieszkaniową jednorodzinną

**oznaczenie**

242SJ

**symbol**

SJ

**obowiazuje od**

2025-10-06

**obowiazuje do**

obecnie

**status**

w opracowaniu  
<https://inspire.ec.europa.eu/codelist/ProcessStepGeneralValue/elaboration>

**charakter ustalenia**

ogólnie wiążące  
<https://inspire.ec.europa.eu/codelist/RegulationNatureValue/generallyBinding>

**profil podstawowy**

teren zabudowy mieszkaniowej jednorodzinnej  
teren usług  
teren komunikacji  
teren zieleni urządzonej  
teren ogrodów działkowych  
teren infrastruktury technicznej

**maksymalna nadziemna intensywnosc zabudowy**

0.5

**maksymalny udzial powierzchni zabudowy**

25%

**maksymalna wysokosc zabudowy**

9.0 m

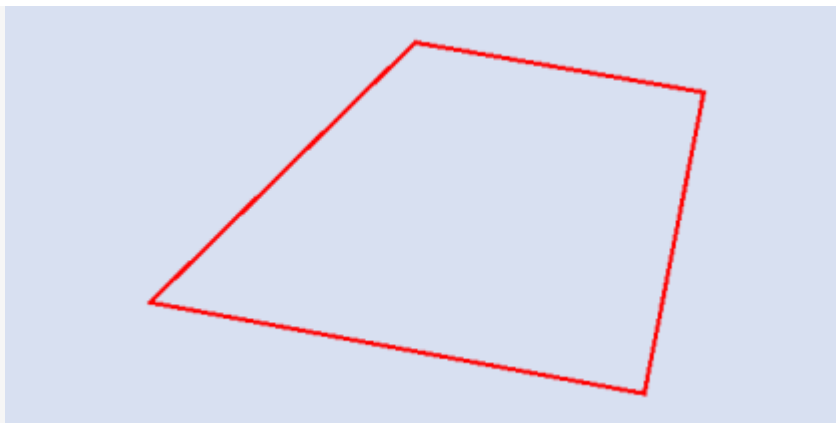
**minimalny udzial powierzchni biologicznie czynnej**

50%

**geometria**

Nie można pobrać podglądu podkładu mapowego. Usługa WMTS

jest teraz niedostępna.



**plan**

<https://www.gov.pl/zagospodarowanieprzestrzenne/app/AktPlanowaniaPrzestrzennego/PL.ZIPPZP.11445/302302-POG/1POG>

**strefa planistyczna**

PL.ZIPPZP.11445\_302302-POG\_1POG-243SZ\_20251006T220000

**identyfier**

<https://www.gov.pl/zagospodarowanieprzestrzenne/app/StrefaPlanistyczna/PL.ZIPPZP.11445/302302-POG/1POG-243SZ/20251006T220000>

**przestrzen nazw**

PL.ZIPPZP.11445/302302-POG

**lokalny id**

1POG-243SZ

**wersja id**

20251006T220000

**poczatek wersji obiektu**

2025-10-06T22:00

**nazwa**

strefa wielofunkcyjna z zabudową zagrodową

**oznaczenie**

243SZ

**symbol**

SZ

**obowiazuje od**

2025-10-06

**obowiazuje do**

obecnie

**status**

w opracowaniu  
<https://inspire.ec.europa.eu/codelist/ProcessStepGeneralValue/elaboration>

**charakter ustalenia**

ogólnie wiążące  
<https://inspire.ec.europa.eu/codelist/RegulationNatureValue/generallyBinding>

**profil podstawowy**

teren zabudowy zagrodowej  
teren produkcji w gospodarstwach rolnych  
teren akwakultury i obsługi rybactwa  
teren komunikacji  
teren zieleni urządzonej  
teren ogrodów działkowych  
teren infrastruktury technicznej

**maksymalna nadziemna intensywnosc zabudowy**

0.5

**maksymalny udzial powierzchni zabudowy**

25%

**maksymalna wysokosc zabudowy**

9.0 m

**minimalny udzial powierzchni biologicznie czynnej**

50%

**geometria**



**plan**

<https://www.gov.pl/zagospodarowanieprzestrzenne/app/AktPlanowaniaPrzestrzennego/PL.ZIPPZP.11445/302302-POG/1POG>

**strefa planistyczna**

PL.ZIPPZP.11445\_302302-POG\_1POG-243SJ\_20251006T220000

**identyfier**

<https://www.gov.pl/zagospodarowanieprzestrzenne/app/StrefaPlanistyczna/PL.ZIPPZP.11445/302302-POG/1POG-243SJ/20251006T220000>

**przestrzen nazw**

PL.ZIPPZP.11445/302302-POG

**lokalny id**

1POG-243SJ

**wersja id**

20251006T220000

**początek wersji obiektu**

2025-10-06T22:00

**nazwa**

strefa wielofunkcyjna z zabudową mieszkaniową jednorodzinną

**oznaczenie**

243SJ

**symbol**

SJ

**obowiązuje od**

2025-10-06

**obowiązuje do**

obecnie

**status**

w opracowaniu  
<https://inspire.ec.europa.eu/codelist/ProcessStepGeneralValue/elaboration>

**charakter ustalenia**

ogólnie wiążące  
<https://inspire.ec.europa.eu/codelist/RegulationNatureValue/generallyBinding>

**profil podstawowy**

teren zabudowy mieszkaniowej jednorodzinnej  
 teren usług  
 teren komunikacji  
 teren zieleni urządzonej  
 teren ogrodów działkowych  
 teren infrastruktury technicznej

**maksymalna nadziemna intensywność zabudowy**

0.6

**maksymalny udział powierzchni zabudowy**

30%

**maksymalna wysokość zabudowy**

9.0 m

**minimalny udział powierzchni biologicznie czynnej**

40%

**geometria**



**plan**

<https://www.gov.pl/zagospodarowanieprzestrzenne/app/AktPlanowaniaPrzestrzennego/PL.ZIPPZP.11445/302302-POG/1POG>

**strefa planistyczna**

PL.ZIPPZP.11445\_302302-POG\_1POG-244SZ\_20251006T220000

**identyfier**

<https://www.gov.pl/zagospodarowanieprzestrzenne/app/StrefaPlanistyczna/PL.ZIPPZP.11445/302302-POG/1POG-244SZ/20251006T220000>

**przestrzen nazw**

PL.ZIPPZP.11445/302302-POG

**lokalny id**

1POG-244SZ

**wersja id**

20251006T220000

**poczatek wersji obiektu**

2025-10-06T22:00

**nazwa**

strefa wielofunkcyjna z zabudową zagrodową

**oznaczenie**

244SZ

**symbol**

SZ

**obowiazuje od**

2025-10-06

**obowiazuje do**

obecnie

**status**

w opracowaniu  
<https://inspire.ec.europa.eu/codelist/ProcessStepGeneralValue/elaboration>

**charakter ustalenia**

ogólnie wiążące  
<https://inspire.ec.europa.eu/codelist/RegulationNatureValue/generallyBinding>

**profil podstawowy**

teren zabudowy zagrodowej  
teren produkcji w gospodarstwach rolnych  
teren akwakultury i obsługi rybactwa  
teren komunikacji  
teren zieleni urządzonej  
teren ogrodów działkowych  
teren infrastruktury technicznej

**maksymalna nadziemna intensywnosc zabudowy**

0

**maksymalny udzial powierzchni zabudowy**

0%

**maksymalna wysokosc zabudowy**

0.0 m


**minimalny udzial powierzchni biologicznie czynnej**

90%

**geometria**

Nie można pobrać podglądu

podkładu mapowego. Usługa WMTS jest teraz niedostępna.



**plan**

<https://www.gov.pl/zagospodarowanieprzestrzenne/app/AktPlanowaniaPrzestrzennego/PL.ZIPPZP.11445/302302-POG/1POG>

**strefa planistyczna**

PL.ZIPPZP.11445\_302302-POG\_1POG-244SJ\_20251006T220000

**identyfier**

<https://www.gov.pl/zagospodarowanieprzestrzenne/app/StrefaPlanistyczna/PL.ZIPPZP.11445/302302-POG/1POG-244SJ/20251006T220000>

**przestrzen nazw**

PL.ZIPPZP.11445/302302-POG

**lokalny id**

1POG-244SJ

**wersja id**

20251006T220000

**początek wersji obiektu**

2025-10-06T22:00

**nazwa**

strefa wielofunkcyjna z zabudową mieszkaniową jednorodzinną

**oznaczenie**

244SJ

**symbol**

SJ

**obowiązuje od**

2025-10-06

**obowiązuje do**

obecnie

**status**

w opracowaniu  
<https://inspire.ec.europa.eu/codelist/ProcessStepGeneralValue/elaboration>

**charakter ustalenia**

ogólnie wiążące  
<https://inspire.ec.europa.eu/codelist/RegulationNatureValue/generallyBinding>

**profil podstawowy**

teren zabudowy mieszkaniowej jednorodzinnej  
teren usług  
teren komunikacji  
teren zieleni urządzonej  
teren ogrodów działkowych  
teren infrastruktury technicznej

**maksymalna nadziemna intensywność zabudowy**

0.5

**maksymalny udział powierzchni zabudowy**

25%

**maksymalna wysokość zabudowy**

9.0 m

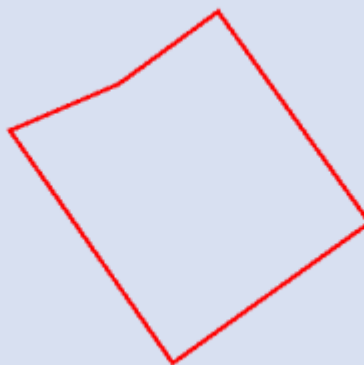
**minimalny udział powierzchni biologicznie czynnej**

50%

**geometria**

Nie można pobrać podglądu podkładu mapowego. Usługa WMTS

jest teraz niedostępna.



**plan**

<https://www.gov.pl/zagospodarowanieprzestrzenne/app/AktPlanowaniaPrzestrzennego/PL.ZIPPZP.11445/302302-POG/1POG>

**strefa planistyczna**

PL.ZIPPZP.11445\_302302-POG\_1POG-245SZ\_20251006T220000

**identyfier**

<https://www.gov.pl/zagospodarowanieprzestrzenne/app/StrefaPlanistyczna/PL.ZIPPZP.11445/302302-POG/1POG-245SZ/20251006T220000>

**przestrzen nazw**

PL.ZIPPZP.11445/302302-POG

**lokalny id**

1POG-245SZ

**wersja id**

20251006T220000

**poczatek wersji obiektu**

2025-10-06T22:00

**nazwa**

strefa wielofunkcyjna z zabudową zagrodową

**oznaczenie**

245SZ

**symbol**

SZ

**obowiazuje od**

2025-10-06

**obowiazuje do**

obecnie

**status**

w opracowaniu  
<https://inspire.ec.europa.eu/codelist/ProcessStepGeneralValue/elaboration>

**charakter ustalenia**

ogólnie wiążące  
<https://inspire.ec.europa.eu/codelist/RegulationNatureValue/generallyBinding>

**profil podstawowy**

teren zabudowy zagrodowej  
teren produkcji w gospodarstwach rolnych  
teren akwakultury i obsługi rybactwa  
teren komunikacji  
teren zieleni urządzonej  
teren ogrodów działkowych  
teren infrastruktury technicznej

**maksymalna nadziemna intensywnosc zabudowy**

0.6

**maksymalny udzial powierzchni zabudowy**

30%

**maksymalna wysokosc zabudowy**

9.0 m

**minimalny udzial powierzchni biologicznie czynnej**

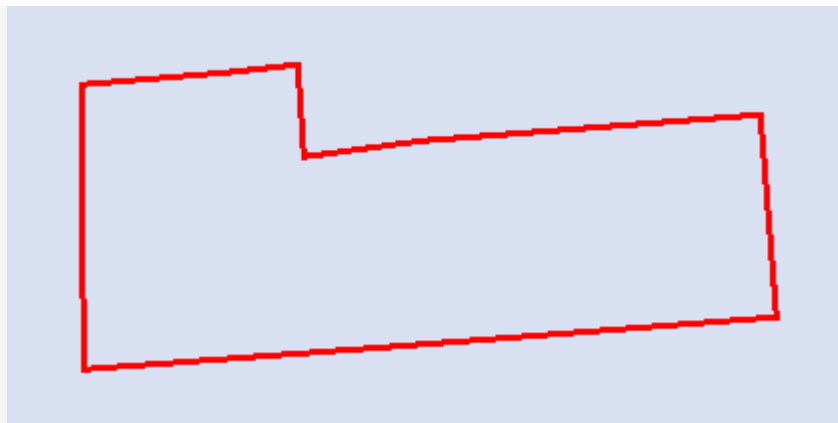
40%

**geometria**

Nie można pobrać podglądu



podkładu mapowego. Usługa WMTS jest teraz niedostępna.



**plan**

<https://www.gov.pl/zagospodarowanieprzestrzenne/app/AktPlanowaniaPrzestrzennego/PL.ZIPPZP.11445/302302-POG/1POG>

**strefa planistyczna**

PL.ZIPPZP.11445\_302302-POG\_1POG-245SJ\_20251006T220000

**identyfier**

<https://www.gov.pl/zagospodarowanieprzestrzenne/app/StrefaPlanistyczna/PL.ZIPPZP.11445/302302-POG/1POG-245SJ/20251006T220000>

**przestrzen nazw**

PL.ZIPPZP.11445/302302-POG

**lokalny id**

1POG-245SJ

**wersja id**

20251006T220000

**początek wersji obiektu**

2025-10-06T22:00

**nazwa**

strefa wielofunkcyjna z zabudową mieszkaniową jednorodzinną

**oznaczenie**

245SJ

**symbol**

SJ

**obowiązuje od**

2025-10-06

**obowiązuje do**

obecnie

**status**

w opracowaniu  
<https://inspire.ec.europa.eu/codelist/ProcessStepGeneralValue/elaboration>

**charakter ustalenia**

ogólnie wiążące  
<https://inspire.ec.europa.eu/codelist/RegulationNatureValue/generallyBinding>

**profil podstawowy**

teren zabudowy mieszkaniowej jednorodzinnej  
teren usług  
teren komunikacji  
teren zieleni urządzonej  
teren ogrodów działkowych  
teren infrastruktury technicznej

**maksymalna nadziemna intensywność zabudowy**

0.5

**maksymalny udział powierzchni zabudowy**

25%

**maksymalna wysokość zabudowy**

9.0 m

**minimalny udział powierzchni biologicznie czynnej**

50%

**geometria**



**plan**

<https://www.gov.pl/zagospodarowanieprzestrzenne/app/AktPlanowaniaPrzestrzennego/PL.ZIPPZP.11445/302302-POG/1POG>

**strefa planistyczna**

PL.ZIPPZP.11445\_302302-POG\_1POG-246SZ\_20251006T220000

**identyfier**

<https://www.gov.pl/zagospodarowanieprzestrzenne/app/StrefaPlanistyczna/PL.ZIPPZP.11445/302302-POG/1POG-246SZ/20251006T220000>

**przestrzen nazw**

PL.ZIPPZP.11445/302302-POG

**lokalny id**

1POG-246SZ

**wersja id**

20251006T220000

**poczatek wersji obiektu**

2025-10-06T22:00

**nazwa**

strefa wielofunkcyjna z zabudową zagrodową

**oznaczenie**

246SZ

**symbol**

SZ

**obowiazuje od**

2025-10-06

**obowiazuje do**

obecnie

**status**

w opracowaniu  
<https://inspire.ec.europa.eu/codelist/ProcessStepGeneralValue/elaboration>

**charakter ustalenia**

ogólnie wiążące  
<https://inspire.ec.europa.eu/codelist/RegulationNatureValue/generallyBinding>

**profil podstawowy**

teren zabudowy zagrodowej  
teren produkcji w gospodarstwach rolnych  
teren akwakultury i obsługi rybactwa  
teren komunikacji  
teren zieleni urządzonej  
teren ogrodów działkowych  
teren infrastruktury technicznej

**maksymalna nadziemna intensywnosc zabudowy**

0.6

**maksymalny udzial powierzchni zabudowy**

30%

**maksymalna wysokosc zabudowy**

9.0 m

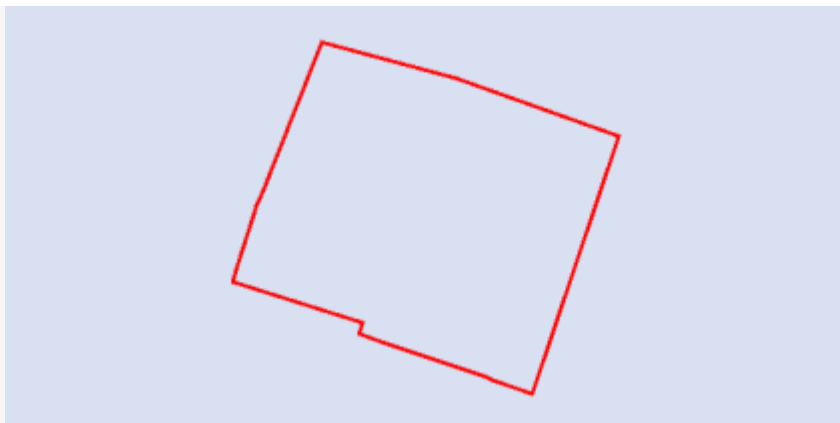
**minimalny udzial powierzchni biologicznie czynnej**

40%

**geometria**

Nie można pobrać podglądu

podkładu mapowego. Usługa WMTS jest teraz niedostępna.



**plan**

<https://www.gov.pl/zagospodarowanieprzestrzenne/app/AktPlanowaniaPrzestrzennego/PL.ZIPPZP.11445/302302-POG/1POG>

**strefa planistyczna**

PL.ZIPPZP.11445\_302302-POG\_1POG-246SJ\_20251006T220000

**identyfier**

<https://www.gov.pl/zagospodarowanieprzestrzenne/app/StrefaPlanistyczna/PL.ZIPPZP.11445/302302-POG/1POG-246SJ/20251006T220000>

**przestrzen nazw**

PL.ZIPPZP.11445/302302-POG

**lokalny id**

1POG-246SJ

**wersja id**

20251006T220000

**początek wersji obiektu**

2025-10-06T22:00

**nazwa**

strefa wielofunkcyjna z zabudową mieszkaniową jednorodzinną

**oznaczenie**

246SJ

**symbol**

SJ

**obowiązuje od**

2025-10-06

**obowiązuje do**

obecnie

**status**

w opracowaniu  
<https://inspire.ec.europa.eu/codelist/ProcessStepGeneralValue/elaboration>

**charakter ustalenia**

ogólnie wiążące  
<https://inspire.ec.europa.eu/codelist/RegulationNatureValue/generallyBinding>

**profil podstawowy**

teren zabudowy mieszkaniowej jednorodzinnej  
teren usług  
teren komunikacji  
teren zieleni urządzonej  
teren ogrodów działkowych  
teren infrastruktury technicznej

**maksymalna nadziemna intensywność zabudowy**

0.5

**maksymalny udział powierzchni zabudowy**

25%

**maksymalna wysokość zabudowy**

9.0 m

**minimalny udział powierzchni biologicznie czynnej**

50%

**geometria**



**plan**

<https://www.gov.pl/zagospodarowanieprzestrzenne/app/AktPlanowaniaPrzestrzennego/PL.ZIPPZP.11445/302302-POG/1POG>

**strefa planistyczna**

PL.ZIPPZP.11445\_302302-POG\_1POG-247SZ\_20251006T220000

**identyfier**

<https://www.gov.pl/zagospodarowanieprzestrzenne/app/StrefaPlanistyczna/PL.ZIPPZP.11445/302302-POG/1POG-247SZ/20251006T220000>

**przestrzen nazw**

PL.ZIPPZP.11445/302302-POG

**lokalny id**

1POG-247SZ

**wersja id**

20251006T220000

**poczatek wersji obiektu**

2025-10-06T22:00

**nazwa**

strefa wielofunkcyjna z zabudową zagrodową

**oznaczenie**

247SZ

**symbol**

SZ

**obowiazuje od**

2025-10-06

**obowiazuje do**

obecnie

**status**

w opracowaniu  
<https://inspire.ec.europa.eu/codelist/ProcessStepGeneralValue/elaboration>

**charakter ustalenia**

ogólnie wiążące  
<https://inspire.ec.europa.eu/codelist/RegulationNatureValue/generallyBinding>

**profil podstawowy**

teren zabudowy zagrodowej  
 teren produkcji w gospodarstwach rolnych  
 teren akwakultury i obsługi rybactwa  
 teren komunikacji  
 teren zieleni urządzonej  
 teren ogrodów działkowych  
 teren infrastruktury technicznej

**maksymalna nadziemna intensywnosc zabudowy**

0.6

**maksymalny udzial powierzchni zabudowy**

30%

**maksymalna wysokosc zabudowy**

9.0 m

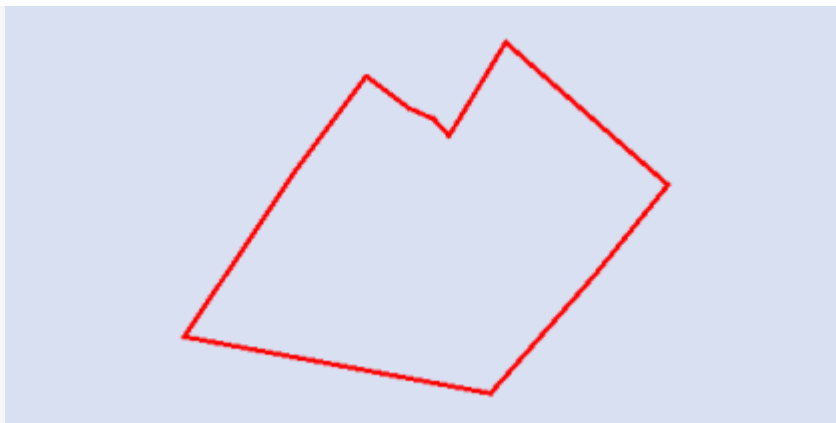
**minimalny udzial powierzchni biologicznie czynnej**

40%

**geometria**

Nie można pobrać podglądu

podkładu mapowego. Usługa WMTS jest teraz niedostępna.



**plan**

<https://www.gov.pl/zagospodarowanieprzestrzenne/app/AktPlanowaniaPrzestrzennego/PL.ZIPPZP.11445/302302-POG/1POG>

**strefa planistyczna**

PL.ZIPPZP.11445\_302302-POG\_1POG-247SJ\_20251006T220000

**identyfier**

<https://www.gov.pl/zagospodarowanieprzestrzenne/app/StrefaPlanistyczna/PL.ZIPPZP.11445/302302-POG/1POG-247SJ/20251006T220000>

**przestrzen nazw**

PL.ZIPPZP.11445/302302-POG

**lokalny id**

1POG-247SJ

**wersja id**

20251006T220000

**początek wersji obiektu**

2025-10-06T22:00

**nazwa**

strefa wielofunkcyjna z zabudową mieszkaniową jednorodzinną

**oznaczenie**

247SJ

**symbol**

SJ

**obowiązuje od**

2025-10-06

**obowiązuje do**

obecnie

**status**

w opracowaniu  
<https://inspire.ec.europa.eu/codelist/ProcessStepGeneralValue/elaboration>

**charakter ustalenia**

ogólnie wiążące  
<https://inspire.ec.europa.eu/codelist/RegulationNatureValue/generallyBinding>

**profil podstawowy**

teren zabudowy mieszkaniowej jednorodzinnej  
teren usług  
teren komunikacji  
teren zieleni urządzonej  
teren ogrodów działkowych  
teren infrastruktury technicznej

**maksymalna nadziemna intensywność zabudowy**

0.5

**maksymalny udział powierzchni zabudowy**

25%

**maksymalna wysokość zabudowy**

9.0 m

**minimalny udział powierzchni biologicznie czynnej**

50%

**geometria**



**plan**

<https://www.gov.pl/zagospodarowanieprzestrzenne/app/AktPlanowaniaPrzestrzennego/PL.ZIPPZP.11445/302302-POG/1POG>

**strefa planistyczna**

PL.ZIPPZP.11445\_302302-POG\_1POG-248SZ\_20251006T220000

**identyfier**

<https://www.gov.pl/zagospodarowanieprzestrzenne/app/StrefaPlanistyczna/PL.ZIPPZP.11445/302302-POG/1POG-248SZ/20251006T220000>

**przestrzen nazw**

PL.ZIPPZP.11445/302302-POG

**lokalny id**

1POG-248SZ

**wersja id**

20251006T220000

**poczatek wersji obiektu**

2025-10-06T22:00

**nazwa**

strefa wielofunkcyjna z zabudową zagrodową

**oznaczenie**

248SZ

**symbol**

SZ

**obowiazuje od**

2025-10-06

**obowiazuje do**

obecnie

**status**

w opracowaniu  
<https://inspire.ec.europa.eu/codelist/ProcessStepGeneralValue/elaboration>

**charakter ustalenia**

ogólnie wiążące  
<https://inspire.ec.europa.eu/codelist/RegulationNatureValue/generallyBinding>

**profil podstawowy**

teren zabudowy zagrodowej  
teren produkcji w gospodarstwach rolnych  
teren akwakultury i obsługi rybactwa  
teren komunikacji  
teren zieleni urządzonej  
teren ogrodów działkowych  
teren infrastruktury technicznej

**maksymalna nadziemna intensywnosc zabudowy**

0.6

**maksymalny udzial powierzchni zabudowy**

30%

**maksymalna wysokosc zabudowy**

9.0 m

**minimalny udzial powierzchni biologicznie czynnej**

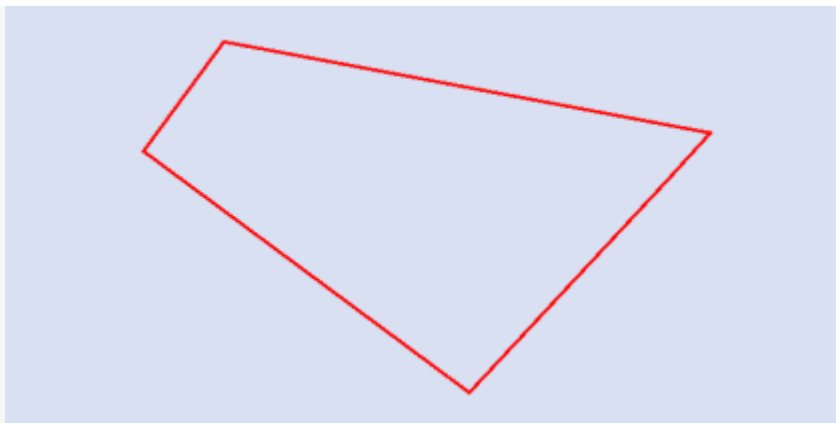
40%

**geometria**

Nie można pobrać podglądu



podkładu mapowego. Usługa WMTS jest teraz niedostępna.



**plan**

<https://www.gov.pl/zagospodarowanieprzestrzenne/app/AktPlanowaniaPrzestrzennego/PL.ZIPPZP.11445/302302-POG/1POG>

**strefa planistyczna**

PL.ZIPPZP.11445\_302302-POG\_1POG-248SJ\_20251006T220000

**identyfier**

<https://www.gov.pl/zagospodarowanieprzestrzenne/app/StrefaPlanistyczna/PL.ZIPPZP.11445/302302-POG/1POG-248SJ/20251006T220000>

**przestrzen nazw**

PL.ZIPPZP.11445/302302-POG

**lokalny id**

1POG-248SJ

**wersja id**

20251006T220000

**poczatek wersji obiektu**

2025-10-06T22:00

**nazwa**

strefa wielofunkcyjna z zabudową mieszkaniową jednorodzinną

**oznaczenie**

248SJ

**symbol**

SJ

**obowiazuje od**

2025-10-06

**obowiazuje do**

obecnie

**status**

w opracowaniu  
<https://inspire.ec.europa.eu/codelist/ProcessStepGeneralValue/elaboration>

**charakter ustalenia**

ogólnie wiążące  
<https://inspire.ec.europa.eu/codelist/RegulationNatureValue/generallyBinding>

**profil podstawowy**

teren zabudowy mieszkaniowej jednorodzinnej  
teren usług  
teren komunikacji  
teren zieleni urządzonej  
teren ogrodów działkowych  
teren infrastruktury technicznej

**maksymalna nadziemna intensywnosc zabudowy**

0.5

**maksymalny udzial powierzchni zabudowy**

25%

**maksymalna wysokosc zabudowy**

9.0 m

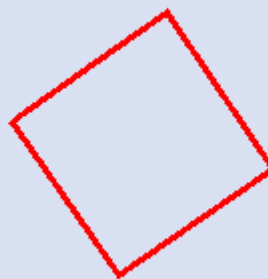
**minimalny udzial powierzchni biologicznie czynnej**

50%

**geometria**

Nie można pobrać podglądu podkładu mapowego. Usługa WMTS

jest teraz niedostępna.



**plan**

<https://www.gov.pl/zagospodarowanieprzestrzenne/app/AktPlanowaniaPrzestrzennego/PL.ZIPPZP.11445/302302-POG/1POG>

**strefa planistyczna**

PL.ZIPPZP.11445\_302302-POG\_1POG-249SZ\_20251006T220000

**identyfier**

<https://www.gov.pl/zagospodarowanieprzestrzenne/app/StrefaPlanistyczna/PL.ZIPPZP.11445/302302-POG/1POG-249SZ/20251006T220000>

**przestrzen nazw**

PL.ZIPPZP.11445/302302-POG

**lokalny id**

1POG-249SZ

**wersja id**

20251006T220000

**poczatek wersji obiektu**

2025-10-06T22:00

**nazwa**

strefa wielofunkcyjna z zabudową zagrodową

**oznaczenie**

249SZ

**symbol**

SZ

**obowiazuje od**

2025-10-06

**obowiazuje do**

obecnie

**status**

w opracowaniu  
<https://inspire.ec.europa.eu/codelist/ProcessStepGeneralValue/elaboration>

**charakter ustalenia**

ogólnie wiążące  
<https://inspire.ec.europa.eu/codelist/RegulationNatureValue/generallyBinding>

**profil podstawowy**

teren zabudowy zagrodowej  
teren produkcji w gospodarstwach rolnych  
teren akwakultury i obsługi rybactwa  
teren komunikacji  
teren zieleni urządzonej  
teren ogrodów działkowych  
teren infrastruktury technicznej

**maksymalna nadziemna intensywnosc zabudowy**

0.5

**maksymalny udzial powierzchni zabudowy**

25%

**maksymalna wysokosc zabudowy**

9.0 m

**minimalny udzial powierzchni biologicznie czynnej**

50%

**geometria**

Nie można pobrać podglądu

podkładu mapowego. Usługa WMTS jest teraz niedostępna.



**plan**

<https://www.gov.pl/zagospodarowanieprzestrzenne/app/AktPlanowaniaPrzestrzennego/PL.ZIPPZP.11445/302302-POG/1POG>

**strefa planistyczna**

PL.ZIPPZP.11445\_302302-POG\_1POG-249SJ\_20251006T220000

**identyfier**

<https://www.gov.pl/zagospodarowanieprzestrzenne/app/StrefaPlanistyczna/PL.ZIPPZP.11445/302302-POG/1POG-249SJ/20251006T220000>

**przestrzen nazw**

PL.ZIPPZP.11445/302302-POG

**lokalny id**

1POG-249SJ

**wersja id**

20251006T220000

**początek wersji obiektu**

2025-10-06T22:00

**nazwa**

strefa wielofunkcyjna z zabudową mieszkaniową jednorodzinną

**oznaczenie**

249SJ

**symbol**

SJ

**obowiązuje od**

2025-10-06

**obowiązuje do**

obecnie

**status**

w opracowaniu  
<https://inspire.ec.europa.eu/codelist/ProcessStepGeneralValue/elaboration>

**charakter ustalenia**

ogólnie wiążące  
<https://inspire.ec.europa.eu/codelist/RegulationNatureValue/generallyBinding>

**profil podstawowy**

teren zabudowy mieszkaniowej jednorodzinnej  
teren usług  
teren komunikacji  
teren zieleni urządzonej  
teren ogrodów działkowych  
teren infrastruktury technicznej

**maksymalna nadziemna intensywność zabudowy**

0.6

**maksymalny udział powierzchni zabudowy**

30%

**maksymalna wysokość zabudowy**

9.0 m

**minimalny udział powierzchni biologicznie czynnej**

40%

**geometria**



**plan**

<https://www.gov.pl/zagospodarowanieprzestrzenne/app/AktPlanowaniaPrzestrzennego/PL.ZIPPZP.11445/302302-POG/1POG>

**strefa planistyczna**

PL.ZIPPZP.11445\_302302-POG\_1POG-250SZ\_20251006T220000

**identyfier**

<https://www.gov.pl/zagospodarowanieprzestrzenne/app/StrefaPlanistyczna/PL.ZIPPZP.11445/302302-POG/1POG-250SZ/20251006T220000>

**przestrzen nazw**

PL.ZIPPZP.11445/302302-POG

**lokalny id**

1POG-250SZ

**wersja id**

20251006T220000

**poczatek wersji obiektu**

2025-10-06T22:00

**nazwa**

strefa wielofunkcyjna z zabudową zagrodową

**oznaczenie**

250SZ

**symbol**

SZ

**obowiazuje od**

2025-10-06

**obowiazuje do**

obecnie

**status**

w opracowaniu  
<https://inspire.ec.europa.eu/codelist/ProcessStepGeneralValue/elaboration>

**charakter ustalenia**

ogólnie wiążące  
<https://inspire.ec.europa.eu/codelist/RegulationNatureValue/generallyBinding>

**profil podstawowy**

teren zabudowy zagrodowej  
teren produkcji w gospodarstwach rolnych  
teren akwakultury i obsługi rybactwa  
teren komunikacji  
teren zieleni urządzonej  
teren ogrodów działkowych  
teren infrastruktury technicznej

**maksymalna nadziemna intensywnosc zabudowy**

0.6

**maksymalny udzial powierzchni zabudowy**

30%

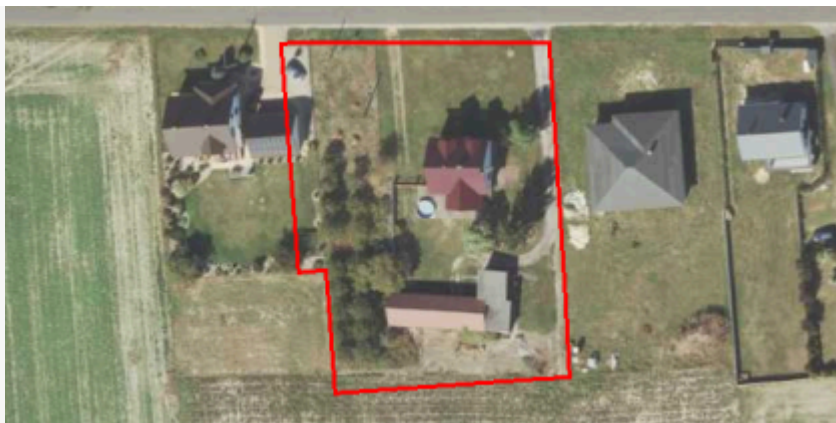
**maksymalna wysokosc zabudowy**

9.0 m

**minimalny udzial powierzchni biologicznie czynnej**

40%

**geometria**



**plan**

<https://www.gov.pl/zagospodarowanieprzestrzenne/app/AktPlanowaniaPrzestrzennego/PL.ZIPPZP.11445/302302-POG/1POG>

**strefa planistyczna**

PL.ZIPPZP.11445\_302302-POG\_1POG-251SZ\_20251006T220000

**identyfier**

<https://www.gov.pl/zagospodarowanieprzestrzenne/app/StrefaPlanistyczna/PL.ZIPPZP.11445/302302-POG/1POG-251SZ/20251006T220000>

**przestrzen nazw**

PL.ZIPPZP.11445/302302-POG

**lokalny id**

1POG-251SZ

**wersja id**

20251006T220000

**poczatek wersji obiektu**

2025-10-06T22:00

**nazwa**

strefa wielofunkcyjna z zabudową zagrodową

**oznaczenie**

251SZ

**symbol**

SZ

**obowiazuje od**

2025-10-06

**obowiazuje do**

obecnie

**status**

w opracowaniu  
<https://inspire.ec.europa.eu/codelist/ProcessStepGeneralValue/elaboration>

**charakter ustalenia**

ogólnie wiążące  
<https://inspire.ec.europa.eu/codelist/RegulationNatureValue/generallyBinding>

**profil podstawowy**

teren zabudowy zagrodowej  
teren produkcji w gospodarstwach rolnych  
teren akwakultury i obsługi rybactwa  
teren komunikacji  
teren zieleni urządzonej  
teren ogrodów działkowych  
teren infrastruktury technicznej

**maksymalna nadziemna intensywnosc zabudowy**

0.6

**maksymalny udzial powierzchni zabudowy**

30%

**maksymalna wysokosc zabudowy**

9.0 m

**minimalny udzial powierzchni biologicznie czynnej**

40%

**geometria**



**plan**

<https://www.gov.pl/zagospodarowanieprzestrzenne/app/AktPlanowaniaPrzestrzennego/PL.ZIPPZP.11445/302302-POG/1POG>

**strefa planistyczna**

PL.ZIPPZP.11445\_302302-POG\_1POG-252SZ\_20251006T220000

**identyfier**

<https://www.gov.pl/zagospodarowanieprzestrzenne/app/StrefaPlanistyczna/PL.ZIPPZP.11445/302302-POG/1POG-252SZ/20251006T220000>

**przestrzen nazw**

PL.ZIPPZP.11445/302302-POG

**lokalny id**

1POG-252SZ

**wersja id**

20251006T220000

**poczatek wersji obiektu**

2025-10-06T22:00

**nazwa**

strefa wielofunkcyjna z zabudową zagrodową

**oznaczenie**

252SZ

**symbol**

SZ

**obowiazuje od**

2025-10-06

**obowiazuje do**

obecnie

**status**

w opracowaniu  
<https://inspire.ec.europa.eu/codelist/ProcessStepGeneralValue/elaboration>

**charakter ustalenia**

ogólnie wiążące  
<https://inspire.ec.europa.eu/codelist/RegulationNatureValue/generallyBinding>

**profil podstawowy**

teren zabudowy zagrodowej  
 teren produkcji w gospodarstwach rolnych  
 teren akwakultury i obsługi rybactwa  
 teren komunikacji  
 teren zieleni urządzonej  
 teren ogrodów działkowych  
 teren infrastruktury technicznej

**maksymalna nadziemna intensywnosc zabudowy**

0.6

**maksymalny udzial powierzchni zabudowy**

30%

**maksymalna wysokosc zabudowy**

9.0 m

**minimalny udzial powierzchni biologicznie czynnej**

40%

**geometria**





**plan**

<https://www.gov.pl/zagospodarowanieprzestrzenne/app/AktPlanowaniaPrzestrzennego/PL.ZIPPZP.11445/302302-POG/1POG>

**strefa planistyczna**

PL.ZIPPZP.11445\_302302-POG\_1POG-253SZ\_20251006T220000

**identyfier**

<https://www.gov.pl/zagospodarowanieprzestrzenne/app/StrefaPlanistyczna/PL.ZIPPZP.11445/302302-POG/1POG-253SZ/20251006T220000>

**przestrzen nazw**

PL.ZIPPZP.11445/302302-POG

**lokalny id**

1POG-253SZ

**wersja id**

20251006T220000

**poczatek wersji obiektu**

2025-10-06T22:00

**nazwa**

strefa wielofunkcyjna z zabudową zagrodową

**oznaczenie**

253SZ

**symbol**

SZ

**obowiazuje od**

2025-10-06

**obowiazuje do**

obecnie

**status**

w opracowaniu  
<https://inspire.ec.europa.eu/codelist/ProcessStepGeneralValue/elaboration>

**charakter ustalenia**

ogólnie wiążące  
<https://inspire.ec.europa.eu/codelist/RegulationNatureValue/generallyBinding>

**profil podstawowy**

teren zabudowy zagrodowej  
 teren produkcji w gospodarstwach rolnych  
 teren akwakultury i obsługi rybactwa  
 teren komunikacji  
 teren zieleni urządzonej  
 teren ogrodów działkowych  
 teren infrastruktury technicznej

**maksymalna nadziemna intensywnosc zabudowy**

0.5

**maksymalny udzial powierzchni zabudowy**

25%

**maksymalna wysokosc zabudowy**

9.0 m

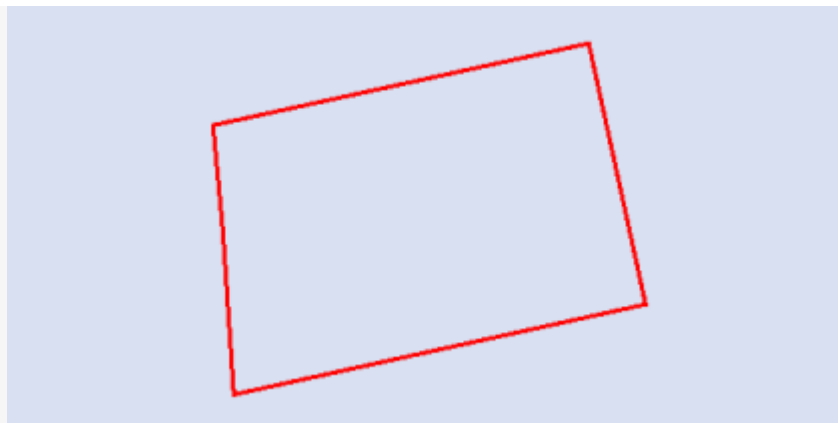
**minimalny udzial powierzchni biologicznie czynnej**

50%

**geometria**

Nie można pobrać podglądu

podkładu mapowego. Usługa WMTS jest teraz niedostępna.



**plan**

<https://www.gov.pl/zagospodarowanieprzestrzenne/app/AktPlanowaniaPrzestrzennego/PL.ZIPPZP.11445/302302-POG/1POG>

**strefa planistyczna**

PL.ZIPPZP.11445\_302302-POG\_1POG-254SZ\_20251006T220000

**identyfier**

<https://www.gov.pl/zagospodarowanieprzestrzenne/app/StrefaPlanistyczna/PL.ZIPPZP.11445/302302-POG/1POG-254SZ/20251006T220000>

**przestrzen nazw**

PL.ZIPPZP.11445/302302-POG

**lokalny id**

1POG-254SZ

**wersja id**

20251006T220000

**poczatek wersji obiektu**

2025-10-06T22:00

**nazwa**

strefa wielofunkcyjna z zabudową zagrodową

**oznaczenie**

254SZ

**symbol**

SZ

**obowiazuje od**

2025-10-06

**obowiazuje do**

obecnie

**status**

w opracowaniu  
<https://inspire.ec.europa.eu/codelist/ProcessStepGeneralValue/elaboration>

**charakter ustalenia**

ogólnie wiążące  
<https://inspire.ec.europa.eu/codelist/RegulationNatureValue/generallyBinding>

**profil podstawowy**

teren zabudowy zagrodowej  
teren produkcji w gospodarstwach rolnych  
teren akwakultury i obsługi rybactwa  
teren komunikacji  
teren zieleni urządzonej  
teren ogrodów działkowych  
teren infrastruktury technicznej

**maksymalna nadziemna intensywnosc zabudowy**

0.7

**maksymalny udzial powierzchni zabudowy**

35%

**maksymalna wysokosc zabudowy**

9.0 m

**minimalny udzial powierzchni biologicznie czynnej**

30%

**geometria**



**plan**

<https://www.gov.pl/zagospodarowanieprzestrzenne/app/AktPlanowaniaPrzestrzennego/PL.ZIPPZP.11445/302302-POG/1POG>

**strefa planistyczna**

PL.ZIPPZP.11445\_302302-POG\_1POG-255SZ\_20251006T220000

**identyfier**

<https://www.gov.pl/zagospodarowanieprzestrzenne/app/StrefaPlanistyczna/PL.ZIPPZP.11445/302302-POG/1POG-255SZ/20251006T220000>

**przestrzen nazw**

PL.ZIPPZP.11445/302302-POG

**lokalny id**

1POG-255SZ

**wersja id**

20251006T220000

**poczatek wersji obiektu**

2025-10-06T22:00

**nazwa**

strefa wielofunkcyjna z zabudową zagrodową

**oznaczenie**

255SZ

**symbol**

SZ

**obowiazuje od**

2025-10-06

**obowiazuje do**

obecnie

**status**

w opracowaniu  
<https://inspire.ec.europa.eu/codelist/ProcessStepGeneralValue/elaboration>

**charakter ustalenia**

ogólnie wiążące  
<https://inspire.ec.europa.eu/codelist/RegulationNatureValue/generallyBinding>

**profil podstawowy**

teren zabudowy zagrodowej  
 teren produkcji w gospodarstwach rolnych  
 teren akwakultury i obsługi rybactwa  
 teren komunikacji  
 teren zieleni urządzonej  
 teren ogrodów działkowych  
 teren infrastruktury technicznej

**maksymalna nadziemna intensywnosc zabudowy**

0.5

**maksymalny udzial powierzchni zabudowy**

25%

**maksymalna wysokosc zabudowy**

9.0 m

**minimalny udzial powierzchni biologicznie czynnej**

50%

**geometria**



**plan** <https://www.gov.pl/zagospodarowanieprzestrzenne/app/AktPlanowaniaPrzestrzennego/PL.ZIPPZP.11445/302302-POG/1POG>

**strefa planistyczna** PL.ZIPPZP.11445\_302302-POG\_1POG-256SZ\_20251006T220000

**identyfier** <https://www.gov.pl/zagospodarowanieprzestrzenne/app/StrefaPlanistyczna/PL.ZIPPZP.11445/302302-POG/1POG-256SZ/20251006T220000>

**przestrzen nazw** PL.ZIPPZP.11445/302302-POG

**lokalny id** 1POG-256SZ

**wersja id** 20251006T220000

**poczatek wersji obiektu** 2025-10-06T22:00

**nazwa** strefa wielofunkcyjna z zabudową zagrodową

**oznaczenie** 256SZ

**symbol** SZ

**obowiazuje od** 2025-10-06

**obowiazuje do** obecnie

**status** w opracowaniu  
<https://inspire.ec.europa.eu/codelist/ProcessStepGeneralValue/elaboration>

**charakter ustalenia** ogólnie wiążące  
<https://inspire.ec.europa.eu/codelist/RegulationNatureValue/generallyBinding>

**profil podstawowy** teren zabudowy zagrodowej  
teren produkcji w gospodarstwach rolnych  
teren akwakultury i obsługi rybactwa  
teren komunikacji  
teren zieleni urządzonej  
teren ogrodów działkowych  
teren infrastruktury technicznej

**maksymalna nadziemna intensywnosc zabudowy** 0.5

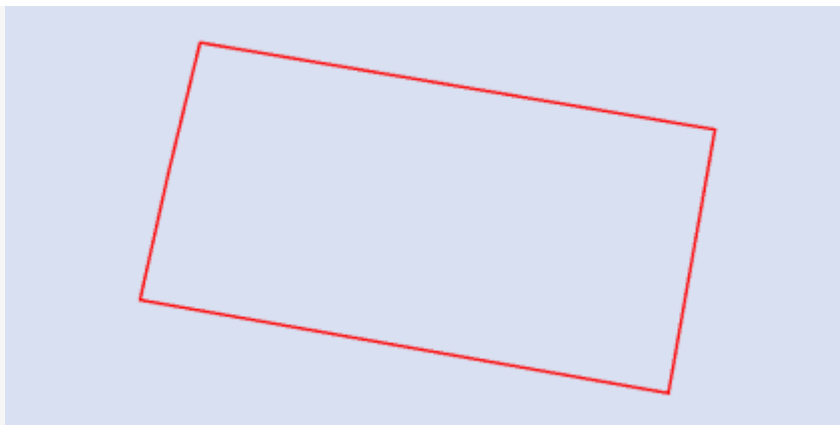
**maksymalny udzial powierzchni zabudowy** 25%

**maksymalna wysokosc zabudowy** 9.0 m

**minimalny udzial powierzchni biologicznie czynnej** 50%

**geometria**  
Nie można pobrać podglądu

podkładu mapowego. Usługa WMTS jest teraz niedostępna.



**plan**

<https://www.gov.pl/zagospodarowanieprzestrzenne/app/AktPlanowaniaPrzestrzennego/PL.ZIPPZP.11445/302302-POG/1POG>

**strefa planistyczna**

PL.ZIPPZP.11445\_302302-POG\_1POG-257SZ\_20251006T220000

**identyfier**

<https://www.gov.pl/zagospodarowanieprzestrzenne/app/StrefaPlanistyczna/PL.ZIPPZP.11445/302302-POG/1POG-257SZ/20251006T220000>

**przestrzen nazw**

PL.ZIPPZP.11445/302302-POG

**lokalny id**

1POG-257SZ

**wersja id**

20251006T220000

**poczatek wersji obiektu**

2025-10-06T22:00

**nazwa**

strefa wielofunkcyjna z zabudową zagrodową

**oznaczenie**

257SZ

**symbol**

SZ

**obowiazuje od**

2025-10-06

**obowiazuje do**

obecnie

**status**

w opracowaniu  
<https://inspire.ec.europa.eu/codelist/ProcessStepGeneralValue/elaboration>

**charakter ustalenia**

ogólnie wiążące  
<https://inspire.ec.europa.eu/codelist/RegulationNatureValue/generallyBinding>

**profil podstawowy**

teren zabudowy zagrodowej  
teren produkcji w gospodarstwach rolnych  
teren akwakultury i obsługi rybactwa  
teren komunikacji  
teren zieleni urządzonej  
teren ogrodów działkowych  
teren infrastruktury technicznej

**maksymalna nadziemna intensywnosc zabudowy**

0.6

**maksymalny udzial powierzchni zabudowy**

30%

**maksymalna wysokosc zabudowy**

9.0 m

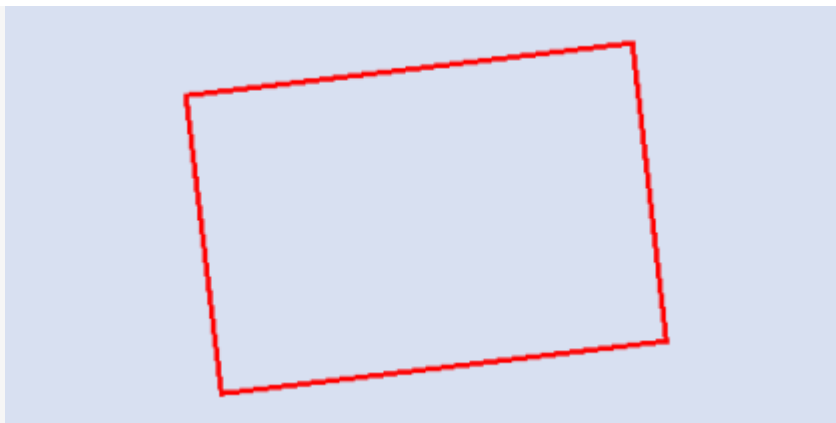
**minimalny udzial powierzchni biologicznie czynnej**

40%

**geometria**

Nie można pobrać podglądu

podkładu mapowego. Usługa WMTS jest teraz niedostępna.



**plan**

<https://www.gov.pl/zagospodarowanieprzestrzenne/app/AktPlanowaniaPrzestrzennego/PL.ZIPPZP.11445/302302-POG/1POG>

**strefa planistyczna**

PL.ZIPPZP.11445\_302302-POG\_1POG-258SZ\_20251006T220000

**identyfier**

<https://www.gov.pl/zagospodarowanieprzestrzenne/app/StrefaPlanistyczna/PL.ZIPPZP.11445/302302-POG/1POG-258SZ/20251006T220000>

**przestrzen nazw**

PL.ZIPPZP.11445/302302-POG

**lokalny id**

1POG-258SZ

**wersja id**

20251006T220000

**poczatek wersji obiektu**

2025-10-06T22:00

**nazwa**

strefa wielofunkcyjna z zabudową zagrodową

**oznaczenie**

258SZ

**symbol**

SZ

**obowiazuje od**

2025-10-06

**obowiazuje do**

obecnie

**status**

w opracowaniu  
<https://inspire.ec.europa.eu/codelist/ProcessStepGeneralValue/elaboration>

**charakter ustalenia**

ogólnie wiążące  
<https://inspire.ec.europa.eu/codelist/RegulationNatureValue/generallyBinding>

**profil podstawowy**

teren zabudowy zagrodowej  
teren produkcji w gospodarstwach rolnych  
teren akwakultury i obsługi rybactwa  
teren komunikacji  
teren zieleni urządzonej  
teren ogrodów działkowych  
teren infrastruktury technicznej

**profil dodatkowy**

teren usług

**maksymalna nadziemna intensywnosc zabudowy**

0.6

**maksymalny udzial powierzchni zabudowy**

30%

**maksymalna wysokosc zabudowy**

9.0 m


**minimalny udzial powierzchni biologicznie czynnej**

40%



**geometria**

Nie można pobrać podglądu podkładu mapowego. Usługa WMTS jest teraz niedostępna.

**plan**

<https://www.gov.pl/zagospodarowanieprzestrzenne/app/AktPlanowaniaPrzestrzennego/PL.ZIPPZP.11445/302302-POG/1POG>

**strefa planistyczna**

PL.ZIPPZP.11445\_302302-POG\_1POG-259SZ\_20251006T220000

**identyfier**

<https://www.gov.pl/zagospodarowanieprzestrzenne/app/StrefaPlanistyczna/PL.ZIPPZP.11445/302302-POG/1POG-259SZ/20251006T220000>

**przestrzen nazw**

PL.ZIPPZP.11445/302302-POG

**lokalny id**

1POG-259SZ

**wersja id**

20251006T220000

**poczatek wersji obiektu**

2025-10-06T22:00

**nazwa**

strefa wielofunkcyjna z zabudową zagrodową

**oznaczenie**

259SZ

**symbol**

SZ

**obowiazuje od**

2025-10-06

**obowiazuje do**

obecnie

**status**

w opracowaniu  
<https://inspire.ec.europa.eu/codelist/ProcessStepGeneralValue/elaboration>

**charakter ustalenia**

ogólnie wiążące  
<https://inspire.ec.europa.eu/codelist/RegulationNatureValue/generallyBinding>

**profil podstawowy**

teren zabudowy zagrodowej  
teren produkcji w gospodarstwach rolnych  
teren akwakultury i obsługi rybactwa  
teren komunikacji  
teren zieleni urządzonej  
teren ogrodów działkowych  
teren infrastruktury technicznej

**maksymalna nadziemna intensywnosc zabudowy**

0.5

**maksymalny udzial powierzchni zabudowy**

25%

**maksymalna wysokosc zabudowy**

9.0 m

**minimalny udzial powierzchni biologicznie czynnej**

50%

**geometria**



**plan**

<https://www.gov.pl/zagospodarowanieprzestrzenne/app/AktPlanowaniaPrzestrzennego/PL.ZIPPZP.11445/302302-POG/1POG>

**strefa planistyczna**

PL.ZIPPZP.11445\_302302-POG\_1POG-260SZ\_20251006T220000

**identyfier**

<https://www.gov.pl/zagospodarowanieprzestrzenne/app/StrefaPlanistyczna/PL.ZIPPZP.11445/302302-POG/1POG-260SZ/20251006T220000>

**przestrzen nazw**

PL.ZIPPZP.11445/302302-POG

**lokalny id**

1POG-260SZ

**wersja id**

20251006T220000

**poczatek wersji obiektu**

2025-10-06T22:00

**nazwa**

strefa wielofunkcyjna z zabudową zagrodową

**oznaczenie**

260SZ

**symbol**

SZ

**obowiazuje od**

2025-10-06

**obowiazuje do**

obecnie

**status**

w opracowaniu  
<https://inspire.ec.europa.eu/codelist/ProcessStepGeneralValue/elaboration>

**charakter ustalenia**

ogólnie wiążące  
<https://inspire.ec.europa.eu/codelist/RegulationNatureValue/generallyBinding>

**profil podstawowy**

teren zabudowy zagrodowej  
 teren produkcji w gospodarstwach rolnych  
 teren akwakultury i obsługi rybactwa  
 teren komunikacji  
 teren zieleni urządzonej  
 teren ogrodów działkowych  
 teren infrastruktury technicznej

**maksymalna nadziemna intensywnosc zabudowy**

0.6

**maksymalny udzial powierzchni zabudowy**

30%

**maksymalna wysokosc zabudowy**

9.0 m

**minimalny udzial powierzchni biologicznie czynnej**

40%

**geometria**



**plan**

<https://www.gov.pl/zagospodarowanieprzestrzenne/app/AktPlanowaniaPrzestrzennego/PL.ZIPPZP.11445/302302-POG/1POG>

**obszar uzupełnienia zabudowy**

PL.ZIPPZP.11445\_302302-POG\_1POG-1OUZ\_20250925T220000

**identyfier**

<https://www.gov.pl/zagospodarowanieprzestrzenne/app/ObszarUzupelnieniaZabudowy/PL.ZIPPZP.11445/302302-POG/1POG-1OUZ/20250925T220000>

**przestrzen nazw**

PL.ZIPPZP.11445/302302-POG

**lokalny id**

1POG-1OUZ

**wersja id**

20250925T220000

**początek wersji obiektu**

2025-09-25T22:00

**nazwa**

Obszar uzupełnienia zabudowy

**oznaczenie**

1OUZ

**symbol**

OUZ

**obowiązuje od**

2025-09-25

**obowiązuje do**

obecnie

**status**

w opracowaniu  
<https://inspire.ec.europa.eu/codelist/ProcessStepGeneralValue/elaboration>

**charakter ustalenia**

ogólnie wiążące  
<https://inspire.ec.europa.eu/codelist/RegulationNatureValue/generallyBinding>

**geometria**



**plan**


<https://www.gov.pl/zagospodarowanieprzestrzenne/app/AktPlanowaniaPrzestrzennego/PL.ZIPPZP.11445/302302-POG/1POG>

**obszar uzupełnienia zabudowy**

PL.ZIPPZP.11445\_302302-POG\_1POG-2OUZ\_20250925T220000

**identyfier**

<https://www.gov.pl/zagospodarowanieprzestrzenne/app>

	/ObszarUzupelnieniaZabudowy/PL.ZIPPZP.11445/302302-POG/1POG-2OUZ/20250925T220000
przestrzen nazw	PL.ZIPPZP.11445/302302-POG
lokalny id	1POG-2OUZ
wersja id	20250925T220000
początek wersji obiektu	2025-09-25T22:00
nazwa	Obszar uzupełnienia zabudowy
oznaczenie	2OUZ
symbol	OUZ
obowiązuje od	2025-09-25
obowiązuje do	obecnie
status	w opracowaniu <a href="https://inspire.ec.europa.eu/codelist/ProcessStepGeneralValue/elaboration">https://inspire.ec.europa.eu/codelist/ProcessStepGeneralValue/elaboration</a>
charakter ustalenia	ogólnie wiążące <a href="https://inspire.ec.europa.eu/codelist/RegulationNatureValue/generallyBinding">https://inspire.ec.europa.eu/codelist/RegulationNatureValue/generallyBinding</a>
geometria	
plan	<a href="https://www.gov.pl/zagospodarowanieprzestrzenne/app/AktPlanowaniaPrzestrzennego/PL.ZIPPZP.11445/302302-POG/1POG">https://www.gov.pl/zagospodarowanieprzestrzenne/app/AktPlanowaniaPrzestrzennego/PL.ZIPPZP.11445/302302-POG/1POG</a>
obszar uzupełnienia zabudowy	PL.ZIPPZP.11445_302302-POG_1POG-3OUZ_20250925T220000
identyfier	<a href="https://www.gov.pl/zagospodarowanieprzestrzenne/app/ObszarUzupelnieniaZabudowy/PL.ZIPPZP.11445/302302-POG/1POG-3OUZ/20250925T220000">https://www.gov.pl/zagospodarowanieprzestrzenne/app/ObszarUzupelnieniaZabudowy/PL.ZIPPZP.11445/302302-POG/1POG-3OUZ/20250925T220000</a>
przestrzen nazw	PL.ZIPPZP.11445/302302-POG
lokalny id	1POG-3OUZ
wersja id	20250925T220000
początek wersji obiektu	2025-09-25T22:00
nazwa	Obszar uzupełnienia zabudowy
oznaczenie	3OUZ
symbol	OUZ
obowiązuje od	2025-09-25
obowiązuje do	obecnie
status	w opracowaniu <a href="https://inspire.ec.europa.eu/codelist/ProcessStepGeneralValue">https://inspire.ec.europa.eu/codelist/ProcessStepGeneralValue</a>

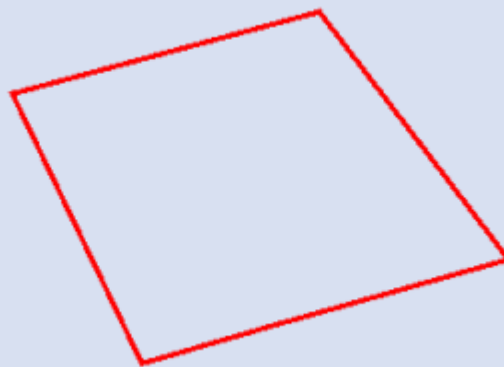
	<a href="#">/elaboration</a>
<b>charakter ustalenia</b>	ogólnie wiążące <a href="https://inspire.ec.europa.eu/codelist/RegulationNatureValue/generallyBinding">https://inspire.ec.europa.eu/codelist/RegulationNatureValue/generallyBinding</a>
<b>geometria</b>	
<b>plan</b>	<a href="https://www.gov.pl/zagospodarowanieprzestrzenne/app/AktPlanowaniaPrzestrzennego/PL.ZIPPZP.11445/302302-POG/1POG">https://www.gov.pl/zagospodarowanieprzestrzenne/app/AktPlanowaniaPrzestrzennego/PL.ZIPPZP.11445/302302-POG/1POG</a>
<b>obszar uzupełnienia zabudowy</b>	PL.ZIPPZP.11445_302302-POG_1POG-4OUZ_20250925T220000
<b>identyfier</b>	<a href="https://www.gov.pl/zagospodarowanieprzestrzenne/app/ObszarUzupelnieniaZabudowy/PL.ZIPPZP.11445/302302-POG/1POG-4OUZ/20250925T220000">https://www.gov.pl/zagospodarowanieprzestrzenne/app/ObszarUzupelnieniaZabudowy/PL.ZIPPZP.11445/302302-POG/1POG-4OUZ/20250925T220000</a>
<b>przestrzen nazw</b>	PL.ZIPPZP.11445/302302-POG
<b>lokalny id</b>	1POG-4OUZ
<b>wersja id</b>	20250925T220000
<b>początek wersji obiektu</b>	2025-09-25T22:00
<b>nazwa</b>	Obszar uzupełnienia zabudowy
<b>oznaczenie</b>	4OUZ
<b>symbol</b>	OUZ
<b>obowiązuje od</b>	2025-09-25
<b>obowiązuje do</b>	obecnie
<b>status</b>	w opracowaniu <a href="https://inspire.ec.europa.eu/codelist/ProcessStepGeneralValue/elaboration">https://inspire.ec.europa.eu/codelist/ProcessStepGeneralValue/elaboration</a>
<b>charakter ustalenia</b>	ogólnie wiążące <a href="https://inspire.ec.europa.eu/codelist/RegulationNatureValue/generallyBinding">https://inspire.ec.europa.eu/codelist/RegulationNatureValue/generallyBinding</a>
<b>geometria</b> Nie można pobrać podglądu podkładu mapowego. Usługa WMTS jest teraz niedostępna.	
<b>plan</b>	<a href="https://www.gov.pl/zagospodarowanieprzestrzenne/app">https://www.gov.pl/zagospodarowanieprzestrzenne/app</a>

<b>obszar uzupełnienia zabudowy</b>	PL.ZIPPZP.11445_302302-POG_1POG-5OUZ_20250925T220000
<b>identfier</b>	<a href="https://www.gov.pl/zagospodarowanieprzestrzenne/app/ObszarUzupelnieniaZabudowy/PL.ZIPPZP.11445/302302-POG/1POG-5OUZ/20250925T220000">https://www.gov.pl/zagospodarowanieprzestrzenne/app/ObszarUzupelnieniaZabudowy/PL.ZIPPZP.11445/302302-POG/1POG-5OUZ/20250925T220000</a>
<b>przestrzen nazw</b>	PL.ZIPPZP.11445/302302-POG
<b>lokalny id</b>	1POG-5OUZ
<b>wersja id</b>	20250925T220000
<b>poczatek wersji obiektu</b>	2025-09-25T22:00
<b>nazwa</b>	Obszar uzupełnienia zabudowy
<b>oznaczenie</b>	5OUZ
<b>symbol</b>	OUZ
<b>obowiazuje od</b>	2025-09-25
<b>obowiazuje do</b>	obecnie
<b>status</b>	w opracowaniu <a href="https://inspire.ec.europa.eu/codelist/ProcessStepGeneralValue/elaboration">https://inspire.ec.europa.eu/codelist/ProcessStepGeneralValue/elaboration</a>
<b>charakter ustalenia</b>	ogólnie wiążące <a href="https://inspire.ec.europa.eu/codelist/RegulationNatureValue/generallyBinding">https://inspire.ec.europa.eu/codelist/RegulationNatureValue/generallyBinding</a>
<b>geometria</b> Nie można pobrać podglądu podkładu mapowego. Usługa WMTS jest teraz niedostępna.	
<b>plan</b>	<a href="https://www.gov.pl/zagospodarowanieprzestrzenne/app/AktPlanowaniaPrzestrzennego/PL.ZIPPZP.11445/302302-POG/1POG">https://www.gov.pl/zagospodarowanieprzestrzenne/app/AktPlanowaniaPrzestrzennego/PL.ZIPPZP.11445/302302-POG/1POG</a>

<b>obszar uzupełnienia zabudowy</b>	PL.ZIPPZP.11445_302302-POG_1POG-6OUZ_20250925T220000
<b>identfier</b>	<a href="https://www.gov.pl/zagospodarowanieprzestrzenne/app/ObszarUzupelnieniaZabudowy/PL.ZIPPZP.11445/302302-POG/1POG-6OUZ/20250925T220000">https://www.gov.pl/zagospodarowanieprzestrzenne/app/ObszarUzupelnieniaZabudowy/PL.ZIPPZP.11445/302302-POG/1POG-6OUZ/20250925T220000</a>
<b>przestrzen nazw</b>	PL.ZIPPZP.11445/302302-POG
<b>lokalny id</b>	1POG-6OUZ
<b>wersja id</b>	20250925T220000
<b>poczatek wersji obiektu</b>	2025-09-25T22:00
<b>nazwa</b>	Obszar uzupełnienia zabudowy
<b>oznaczenie</b>	6OUZ
<b>symbol</b>	OUZ
<b>obowiazuje od</b>	2025-09-25



<b>obowiązuje do</b>	obecnie
<b>status</b>	w opracowaniu <a href="https://inspire.ec.europa.eu/codelist/ProcessStepGeneralValue/elaboration">https://inspire.ec.europa.eu/codelist/ProcessStepGeneralValue/elaboration</a>
<b>charakter ustalenia</b>	ogólnie wiążące <a href="https://inspire.ec.europa.eu/codelist/RegulationNatureValue/generallyBinding">https://inspire.ec.europa.eu/codelist/RegulationNatureValue/generallyBinding</a>
<b>geometria</b>	
<b>plan</b>	<a href="https://www.gov.pl/zagospodarowanieprzestrzenne/app/AktPlanowaniaPrzestrzennego/PL.ZIPPZP.11445/302302-POG/1POG">https://www.gov.pl/zagospodarowanieprzestrzenne/app/AktPlanowaniaPrzestrzennego/PL.ZIPPZP.11445/302302-POG/1POG</a>
<b>obszar uzupełnienia zabudowy</b>	PL.ZIPPZP.11445_302302-POG_1POG-7OUZ_20250925T220000
<b>identfier</b>	<a href="https://www.gov.pl/zagospodarowanieprzestrzenne/app/ObszarUzupelnieniaZabudowy/PL.ZIPPZP.11445/302302-POG/1POG-7OUZ/20250925T220000">https://www.gov.pl/zagospodarowanieprzestrzenne/app/ObszarUzupelnieniaZabudowy/PL.ZIPPZP.11445/302302-POG/1POG-7OUZ/20250925T220000</a>
<b>przestrzen nazw</b>	PL.ZIPPZP.11445/302302-POG
<b>lokalny id</b>	1POG-7OUZ
<b>wersja id</b>	20250925T220000
<b>początek wersji obiektu</b>	2025-09-25T22:00
<b>nazwa</b>	Obszar uzupełnienia zabudowy
<b>oznaczenie</b>	7OUZ
<b>symbol</b>	OUZ
<b>obowiązuje od</b>	2025-09-25
<b>obowiązuje do</b>	obecnie
<b>status</b>	w opracowaniu <a href="https://inspire.ec.europa.eu/codelist/ProcessStepGeneralValue/elaboration">https://inspire.ec.europa.eu/codelist/ProcessStepGeneralValue/elaboration</a>
<b>charakter ustalenia</b>	ogólnie wiążące <a href="https://inspire.ec.europa.eu/codelist/RegulationNatureValue/generallyBinding">https://inspire.ec.europa.eu/codelist/RegulationNatureValue/generallyBinding</a>
<b>geometria</b>	Nie można pobrać podglądu podkładu mapowego. Usługa WMTS jest teraz niedostępna.



**plan**

<https://www.gov.pl/zagospodarowanieprzestrzenne/app/AktPlanowaniaPrzestrzennego/PL.ZIPPZP.11445/302302-POG/1POG>

**obszar uzupełnienia zabudowy**

PL.ZIPPZP.11445\_302302-POG\_1POG-8OUZ\_20250925T220000

**identyfier**

<https://www.gov.pl/zagospodarowanieprzestrzenne/app/ObszarUzupelnieniaZabudowy/PL.ZIPPZP.11445/302302-POG/1POG-8OUZ/20250925T220000>

**przestrzen nazw**

PL.ZIPPZP.11445/302302-POG

**lokalny id**

1POG-8OUZ

**wersja id**

20250925T220000

**początek wersji obiektu**

2025-09-25T22:00

**nazwa**

Obszar uzupełnienia zabudowy

**oznaczenie**

8OUZ

**symbol**

OUZ

**obowiązuje od**

2025-09-25

**obowiązuje do**

obecnie

**status**

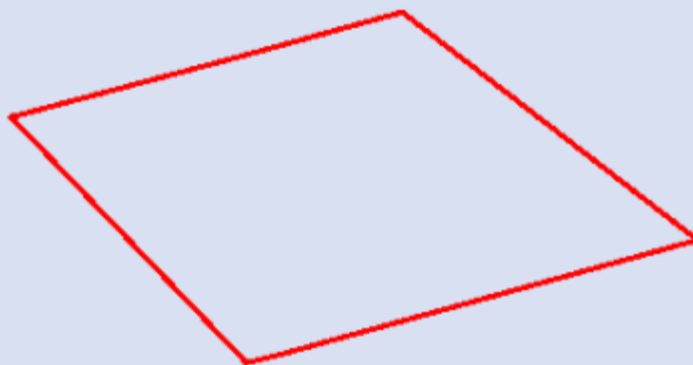
w opracowaniu  
<https://inspire.ec.europa.eu/codelist/ProcessStepGeneralValue/elaboration>

**charakter ustalenia**

ogólnie wiążące  
<https://inspire.ec.europa.eu/codelist/RegulationNatureValue/generallyBinding>

**geometria**

Nie można pobrać podglądu podkładu mapowego. Usługa WMTS jest teraz niedostępna.



**plan**


<https://www.gov.pl/zagospodarowanieprzestrzenne/app/AktPlanowaniaPrzestrzennego/PL.ZIPPZP.11445/302302-POG/1POG>

**obszar uzupełnienia zabudowy**

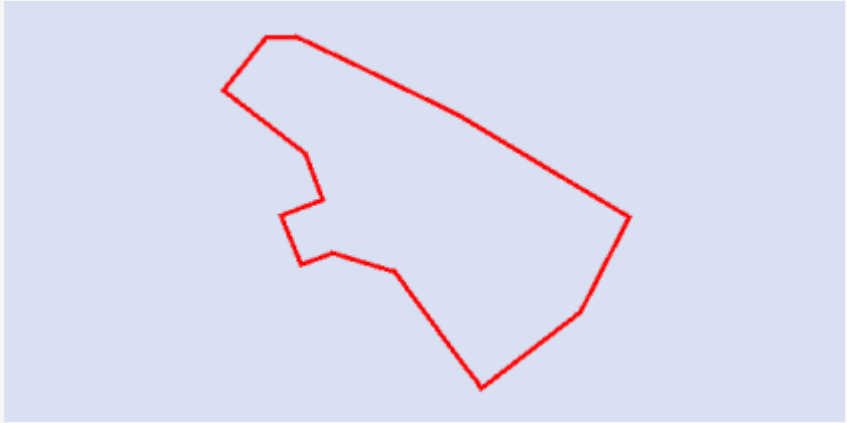
PL.ZIPPZP.11445\_302302-POG\_1POG-9OUZ\_20250925T220000

**identyfier**

<https://www.gov.pl/zagospodarowanieprzestrzenne/app>

	/ObszarUzupełnieniaZabudowy/PL.ZIPPZP.11445/302302-POG/1POG-9OUZ/20250925T220000
przestrzen nazw	PL.ZIPPZP.11445/302302-POG
lokalny id	1POG-9OUZ
wersja id	20250925T220000
początek wersji obiektu	2025-09-25T22:00
nazwa	Obszar uzupełnienia zabudowy
oznaczenie	9OUZ
symbol	OUZ
obowiązuje od	2025-09-25
obowiązuje do	obecnie
status	w opracowaniu <a href="https://inspire.ec.europa.eu/codelist/ProcessStepGeneralValue/elaboration">https://inspire.ec.europa.eu/codelist/ProcessStepGeneralValue/elaboration</a>
charakter ustalenia	ogólnie wiążące <a href="https://inspire.ec.europa.eu/codelist/RegulationNatureValue/generallyBinding">https://inspire.ec.europa.eu/codelist/RegulationNatureValue/generallyBinding</a>
geometria	
plan	<a href="https://www.gov.pl/zagospodarowanieprzestrzenne/app/AktPlanowaniaPrzestrzennego/PL.ZIPPZP.11445/302302-POG/1POG">https://www.gov.pl/zagospodarowanieprzestrzenne/app/AktPlanowaniaPrzestrzennego/PL.ZIPPZP.11445/302302-POG/1POG</a>
obszar uzupełnienia zabudowy	PL.ZIPPZP.11445_302302-POG_1POG-10OUZ_20250925T220000
identyfier	<a href="https://www.gov.pl/zagospodarowanieprzestrzenne/app/ObszarUzupełnieniaZabudowy/PL.ZIPPZP.11445/302302-POG/1POG-10OUZ/20250925T220000">https://www.gov.pl/zagospodarowanieprzestrzenne/app/ObszarUzupełnieniaZabudowy/PL.ZIPPZP.11445/302302-POG/1POG-10OUZ/20250925T220000</a>
przestrzen nazw	PL.ZIPPZP.11445/302302-POG
lokalny id	1POG-10OUZ
wersja id	20250925T220000
początek wersji obiektu	2025-09-25T22:00
nazwa	Obszar uzupełnienia zabudowy
oznaczenie	10OUZ
symbol	OUZ
obowiązuje od	2025-09-25
obowiązuje do	obecnie
status	w opracowaniu <a href="https://inspire.ec.europa.eu/codelist/ProcessStepGeneralValue">https://inspire.ec.europa.eu/codelist/ProcessStepGeneralValue</a>

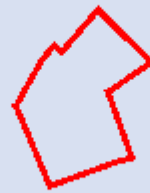
	<a href="#">/elaboration</a>
<b>charakter ustalenia</b>	ogólnie wiążące <a href="https://inspire.ec.europa.eu/codelist/RegulationNatureValue/generallyBinding">https://inspire.ec.europa.eu/codelist/RegulationNatureValue/generallyBinding</a>
<b>geometria</b>	
<b>plan</b>	<a href="https://www.gov.pl/zagospodarowanieprzestrzenne/app/AktPlanowaniaPrzestrzennego/PL.ZIPPZP.11445/302302-POG/1POG">https://www.gov.pl/zagospodarowanieprzestrzenne/app/AktPlanowaniaPrzestrzennego/PL.ZIPPZP.11445/302302-POG/1POG</a>
<b>obszar uzupełnienia zabudowy</b>	PL.ZIPPZP.11445_302302-POG_1POG-11OUZ_20250925T220000
<b>identfier</b>	<a href="https://www.gov.pl/zagospodarowanieprzestrzenne/app/ObszarUzupelnieniaZabudowy/PL.ZIPPZP.11445/302302-POG/1POG-11OUZ/20250925T220000">https://www.gov.pl/zagospodarowanieprzestrzenne/app/ObszarUzupelnieniaZabudowy/PL.ZIPPZP.11445/302302-POG/1POG-11OUZ/20250925T220000</a>
<b>przestrzen nazw</b>	PL.ZIPPZP.11445/302302-POG
<b>lokalny id</b>	1POG-11OUZ
<b>wersja id</b>	20250925T220000
<b>początek wersji obiektu</b>	2025-09-25T22:00
<b>nazwa</b>	Obszar uzupełnienia zabudowy
<b>oznaczenie</b>	11OUZ
<b>symbol</b>	OUZ
<b>obowiązuje od</b>	2025-09-25
<b>obowiązuje do</b>	obecnie
<b>status</b>	w opracowaniu <a href="https://inspire.ec.europa.eu/codelist/ProcessStepGeneralValue/elaboration">https://inspire.ec.europa.eu/codelist/ProcessStepGeneralValue/elaboration</a>
<b>charakter ustalenia</b>	ogólnie wiążące <a href="https://inspire.ec.europa.eu/codelist/RegulationNatureValue/generallyBinding">https://inspire.ec.europa.eu/codelist/RegulationNatureValue/generallyBinding</a>
<b>geometria</b>	
<b>plan</b>	<a href="https://www.gov.pl/zagospodarowanieprzestrzenne/app">https://www.gov.pl/zagospodarowanieprzestrzenne/app</a>

<b>obszar uzupełnienia zabudowy</b>	PL.ZIPPZP.11445_302302-POG_1POG-12OUZ_20250925T220000
<b>identfier</b>	<a href="https://www.gov.pl/zagospodarowanieprzestrzenne/app/ObszarUzupelnieniaZabudowy/PL.ZIPPZP.11445/302302-POG/1POG-12OUZ/20250925T220000">https://www.gov.pl/zagospodarowanieprzestrzenne/app/ObszarUzupelnieniaZabudowy/PL.ZIPPZP.11445/302302-POG/1POG-12OUZ/20250925T220000</a>
<b>przestrzen nazw</b>	PL.ZIPPZP.11445/302302-POG
<b>lokalny id</b>	1POG-12OUZ
<b>wersja id</b>	20250925T220000
<b>poczatek wersji obiektu</b>	2025-09-25T22:00
<b>nazwa</b>	Obszar uzupełnienia zabudowy
<b>oznaczenie</b>	12OUZ
<b>symbol</b>	OUZ
<b>obowiazuje od</b>	2025-09-25
<b>obowiazuje do</b>	obecnie
<b>status</b>	w opracowaniu <a href="https://inspire.ec.europa.eu/codelist/ProcessStepGeneralValue/elaboration">https://inspire.ec.europa.eu/codelist/ProcessStepGeneralValue/elaboration</a>
<b>charakter ustalenia</b>	ogólnie wiążące <a href="https://inspire.ec.europa.eu/codelist/RegulationNatureValue/generallyBinding">https://inspire.ec.europa.eu/codelist/RegulationNatureValue/generallyBinding</a>
<b>geometria</b> Nie można pobrać podglądu podkładu mapowego. Usługa WMTS jest teraz niedostępna.	
<b>plan</b>	<a href="https://www.gov.pl/zagospodarowanieprzestrzenne/app/AktPlanowaniaPrzestrzennego/PL.ZIPPZP.11445/302302-POG/1POG">https://www.gov.pl/zagospodarowanieprzestrzenne/app/AktPlanowaniaPrzestrzennego/PL.ZIPPZP.11445/302302-POG/1POG</a>

<b>obszar uzupełnienia zabudowy</b>	PL.ZIPPZP.11445_302302-POG_1POG-13OUZ_20250925T220000
<b>identfier</b>	<a href="https://www.gov.pl/zagospodarowanieprzestrzenne/app/ObszarUzupelnieniaZabudowy/PL.ZIPPZP.11445/302302-POG/1POG-13OUZ/20250925T220000">https://www.gov.pl/zagospodarowanieprzestrzenne/app/ObszarUzupelnieniaZabudowy/PL.ZIPPZP.11445/302302-POG/1POG-13OUZ/20250925T220000</a>
<b>przestrzen nazw</b>	PL.ZIPPZP.11445/302302-POG
<b>lokalny id</b>	1POG-13OUZ
<b>wersja id</b>	20250925T220000
<b>poczatek wersji obiektu</b>	2025-09-25T22:00
<b>nazwa</b>	Obszar uzupełnienia zabudowy
<b>oznaczenie</b>	13OUZ
<b>symbol</b>	OUZ
<b>obowiazuje od</b>	2025-09-25

<b>obowiązuje do</b>	obecnie
<b>status</b>	w opracowaniu <a href="https://inspire.ec.europa.eu/codelist/ProcessStepGeneralValue/elaboration">https://inspire.ec.europa.eu/codelist/ProcessStepGeneralValue/elaboration</a>
<b>charakter ustalenia</b>	ogólnie wiążące <a href="https://inspire.ec.europa.eu/codelist/RegulationNatureValue/generallyBinding">https://inspire.ec.europa.eu/codelist/RegulationNatureValue/generallyBinding</a>
<b>geometria</b> Nie można pobrać podglądu podkładu mapowego. Usługa WMTS jest teraz niedostępna.	
<b>plan</b>	<a href="https://www.gov.pl/zagospodarowanieprzestrzenne/app/AktPlanowaniaPrzestrzennego/PL.ZIPPZP.11445/302302-POG/1POG">https://www.gov.pl/zagospodarowanieprzestrzenne/app/AktPlanowaniaPrzestrzennego/PL.ZIPPZP.11445/302302-POG/1POG</a>
<b>obszar uzupełnienia zabudowy</b>	PL.ZIPPZP.11445_302302-POG_1POG-14OUZ_20250925T220000
<b>identfier</b>	<a href="https://www.gov.pl/zagospodarowanieprzestrzenne/app/ObszarUzupelnieniaZabudowy/PL.ZIPPZP.11445/302302-POG/1POG-14OUZ/20250925T220000">https://www.gov.pl/zagospodarowanieprzestrzenne/app/ObszarUzupelnieniaZabudowy/PL.ZIPPZP.11445/302302-POG/1POG-14OUZ/20250925T220000</a>
<b>przestrzen nazw</b>	PL.ZIPPZP.11445/302302-POG
<b>lokalny id</b>	1POG-14OUZ
<b>wersja id</b>	20250925T220000
<b>początek wersji obiektu</b>	2025-09-25T22:00
<b>nazwa</b>	Obszar uzupełnienia zabudowy
<b>oznaczenie</b>	14OUZ
<b>symbol</b>	OUZ
<b>obowiązuje od</b>	2025-09-25
<b>obowiązuje do</b>	obecnie
<b>status</b>	w opracowaniu <a href="https://inspire.ec.europa.eu/codelist/ProcessStepGeneralValue/elaboration">https://inspire.ec.europa.eu/codelist/ProcessStepGeneralValue/elaboration</a>
<b>charakter ustalenia</b>	ogólnie wiążące <a href="https://inspire.ec.europa.eu/codelist/RegulationNatureValue/generallyBinding">https://inspire.ec.europa.eu/codelist/RegulationNatureValue/generallyBinding</a>
<b>geometria</b> Nie można pobrać podglądu podkładu mapowego. Usługa WMTS jest teraz niedostępna.	





plan	<a href="https://www.gov.pl/zagospodarowanieprzestrzenne/app/AktPlanowaniaPrzestrzennego/PL.ZIPPZP.11445/302302-POG/1POG">https://www.gov.pl/zagospodarowanieprzestrzenne/app/AktPlanowaniaPrzestrzennego/PL.ZIPPZP.11445/302302-POG/1POG</a>
------	---

obszar uzupelnienia zabudowy	PL.ZIPPZP.11445_302302-POG_1POG-15OUZ_20250925T220000
------------------------------	---

identfier	<a href="https://www.gov.pl/zagospodarowanieprzestrzenne/app/ObszarUzupelnieniaZabudowy/PL.ZIPPZP.11445/302302-POG/1POG-15OUZ/20250925T220000">https://www.gov.pl/zagospodarowanieprzestrzenne/app/ObszarUzupelnieniaZabudowy/PL.ZIPPZP.11445/302302-POG/1POG-15OUZ/20250925T220000</a>
-----------	---

przestrzen nazw	PL.ZIPPZP.11445/302302-POG
-----------------	----------------------------

lokalny id	1POG-15OUZ
------------	------------

wersja id	20250925T220000
-----------	-----------------

poczatek wersji obiektu	2025-09-25T22:00
-------------------------	------------------

nazwa	Obszar uzupełnienia zabudowy
-------	------------------------------

oznaczenie	15OUZ
------------	-------

symbol	OUZ
--------	-----

obowiazuje od	2025-09-25
---------------	------------

obowiazuje do	obecnie
---------------	---------

status	w opracowaniu <a href="https://inspire.ec.europa.eu/codelist/ProcessStepGeneralValue/elaboration">https://inspire.ec.europa.eu/codelist/ProcessStepGeneralValue/elaboration</a>
--------	--

charakter ustalenia	ogólnie wiążące <a href="https://inspire.ec.europa.eu/codelist/RegulationNatureValue/generallyBinding">https://inspire.ec.europa.eu/codelist/RegulationNatureValue/generallyBinding</a>
---------------------	--


geometria	Nie można pobrać podglądu podkładu mapowego. Usługa WMTS jest teraz niedostępna.
-----------	--




plan	<a href="https://www.gov.pl/zagospodarowanieprzestrzenne/app/AktPlanowaniaPrzestrzennego/PL.ZIPPZP.11445/302302-POG/1POG">https://www.gov.pl/zagospodarowanieprzestrzenne/app/AktPlanowaniaPrzestrzennego/PL.ZIPPZP.11445/302302-POG/1POG</a>
------	---

obszar uzupelnienia zabudowy	PL.ZIPPZP.11445_302302-POG_1POG-16OUZ_20250925T220000
------------------------------	---

identfier	<a href="https://www.gov.pl/zagospodarowanieprzestrzenne/app">https://www.gov.pl/zagospodarowanieprzestrzenne/app</a>
-----------	---

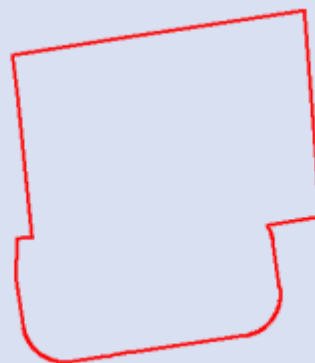
	/ObszarUzupełnieniaZabudowy/PL.ZIPPZP.11445/302302-POG/1POG-16OUZ/20250925T220000
przestrzen nazw	PL.ZIPPZP.11445/302302-POG
lokalny id	1POG-16OUZ
wersja id	20250925T220000
początek wersji obiektu	2025-09-25T22:00
nazwa	Obszar uzupełnienia zabudowy
oznaczenie	16OUZ
symbol	OUZ
obowiązuje od	2025-09-25
obowiązuje do	obecnie
status	w opracowaniu <a href="https://inspire.ec.europa.eu/codelist/ProcessStepGeneralValue/elaboration">https://inspire.ec.europa.eu/codelist/ProcessStepGeneralValue/elaboration</a>
charakter ustalenia	ogólnie wiążące <a href="https://inspire.ec.europa.eu/codelist/RegulationNatureValue/generallyBinding">https://inspire.ec.europa.eu/codelist/RegulationNatureValue/generallyBinding</a>
geometria	
plan	<a href="https://www.gov.pl/zagospodarowanieprzestrzenne/app/AktPlanowaniaPrzestrzennego/PL.ZIPPZP.11445/302302-POG/1POG">https://www.gov.pl/zagospodarowanieprzestrzenne/app/AktPlanowaniaPrzestrzennego/PL.ZIPPZP.11445/302302-POG/1POG</a>
obszar uzupełnienia zabudowy	PL.ZIPPZP.11445_302302-POG_1POG-17OUZ_20250925T220000
identyfier	<a href="https://www.gov.pl/zagospodarowanieprzestrzenne/app/ObszarUzupełnieniaZabudowy/PL.ZIPPZP.11445/302302-POG/1POG-17OUZ/20250925T220000">https://www.gov.pl/zagospodarowanieprzestrzenne/app/ObszarUzupełnieniaZabudowy/PL.ZIPPZP.11445/302302-POG/1POG-17OUZ/20250925T220000</a>
przestrzen nazw	PL.ZIPPZP.11445/302302-POG
lokalny id	1POG-17OUZ
wersja id	20250925T220000
początek wersji obiektu	2025-09-25T22:00
nazwa	Obszar uzupełnienia zabudowy
oznaczenie	17OUZ
symbol	OUZ
obowiązuje od	2025-09-25
obowiązuje do	obecnie
status	w opracowaniu <a href="https://inspire.ec.europa.eu/codelist/ProcessStepGeneralValue">https://inspire.ec.europa.eu/codelist/ProcessStepGeneralValue</a>

	<a href="#">/elaboration</a>
<b>charakter ustalenia</b>	ogólnie wiążące <a href="https://inspire.ec.europa.eu/codelist/RegulationNatureValue/generallyBinding">https://inspire.ec.europa.eu/codelist/RegulationNatureValue/generallyBinding</a>
<b>geometria</b> Nie można pobrać podglądu podkładu mapowego. Usługa WMTS jest teraz niedostępna.	
<b>plan</b>	<a href="https://www.gov.pl/zagospodarowanieprzestrzenne/app/AktPlanowaniaPrzestrzennego/PL.ZIPPZP.11445/302302-POG/1POG">https://www.gov.pl/zagospodarowanieprzestrzenne/app/AktPlanowaniaPrzestrzennego/PL.ZIPPZP.11445/302302-POG/1POG</a>
<b>obszar uzupełnienia zabudowy</b>	PL.ZIPPZP.11445_302302-POG_1POG-18OUZ_20250925T220000
<b>identyfier</b>	<a href="https://www.gov.pl/zagospodarowanieprzestrzenne/app/ObszarUzupelnieniaZabudowy/PL.ZIPPZP.11445/302302-POG/1POG-18OUZ/20250925T220000">https://www.gov.pl/zagospodarowanieprzestrzenne/app/ObszarUzupelnieniaZabudowy/PL.ZIPPZP.11445/302302-POG/1POG-18OUZ/20250925T220000</a>
<b>przestrzen nazw</b>	PL.ZIPPZP.11445/302302-POG
<b>lokalny id</b>	1POG-18OUZ
<b>wersja id</b>	20250925T220000
<b>początek wersji obiektu</b>	2025-09-25T22:00
<b>nazwa</b>	Obszar uzupełnienia zabudowy
<b>oznaczenie</b>	18OUZ
<b>symbol</b>	OUZ
<b>obowiązuje od</b>	2025-09-25
<b>obowiązuje do</b>	obecnie
<b>status</b>	w opracowaniu <a href="https://inspire.ec.europa.eu/codelist/ProcessStepGeneralValue/elaboration">https://inspire.ec.europa.eu/codelist/ProcessStepGeneralValue/elaboration</a>
<b>charakter ustalenia</b>	ogólnie wiążące <a href="https://inspire.ec.europa.eu/codelist/RegulationNatureValue/generallyBinding">https://inspire.ec.europa.eu/codelist/RegulationNatureValue/generallyBinding</a>
<b>geometria</b> Nie można pobrać podglądu podkładu mapowego. Usługa WMTS jest teraz niedostępna.	
<b>plan</b>	<a href="https://www.gov.pl/zagospodarowanieprzestrzenne/app">https://www.gov.pl/zagospodarowanieprzestrzenne/app</a>

<b>obszar uzupełnienia zabudowy</b>	PL.ZIPPZP.11445_302302-POG_1POG-19OUZ_20250925T220000
<b>identfier</b>	<a href="https://www.gov.pl/zagospodarowanieprzestrzenne/app/ObszarUzupelnieniaZabudowy/PL.ZIPPZP.11445/302302-POG/1POG-19OUZ/20250925T220000">https://www.gov.pl/zagospodarowanieprzestrzenne/app/ObszarUzupelnieniaZabudowy/PL.ZIPPZP.11445/302302-POG/1POG-19OUZ/20250925T220000</a>
<b>przestrzen nazw</b>	PL.ZIPPZP.11445/302302-POG
<b>lokalny id</b>	1POG-19OUZ
<b>wersja id</b>	20250925T220000
<b>poczatek wersji obiektu</b>	2025-09-25T22:00
<b>nazwa</b>	Obszar uzupełnienia zabudowy
<b>oznaczenie</b>	19OUZ
<b>symbol</b>	OUZ
<b>obowiazuje od</b>	2025-09-25
<b>obowiazuje do</b>	obecnie
<b>status</b>	w opracowaniu <a href="https://inspire.ec.europa.eu/codelist/ProcessStepGeneralValue/elaboration">https://inspire.ec.europa.eu/codelist/ProcessStepGeneralValue/elaboration</a>
<b>charakter ustalenia</b>	ogólnie wiążące <a href="https://inspire.ec.europa.eu/codelist/RegulationNatureValue/generallyBinding">https://inspire.ec.europa.eu/codelist/RegulationNatureValue/generallyBinding</a>
<b>geometria</b>	
<b>plan</b>	<a href="https://www.gov.pl/zagospodarowanieprzestrzenne/app/AktPlanowaniaPrzestrzennego/PL.ZIPPZP.11445/302302-POG/1POG">https://www.gov.pl/zagospodarowanieprzestrzenne/app/AktPlanowaniaPrzestrzennego/PL.ZIPPZP.11445/302302-POG/1POG</a>

<b>obszar uzupełnienia zabudowy</b>	PL.ZIPPZP.11445_302302-POG_1POG-20OUZ_20250925T220000
<b>identfier</b>	<a href="https://www.gov.pl/zagospodarowanieprzestrzenne/app/ObszarUzupelnieniaZabudowy/PL.ZIPPZP.11445/302302-POG/1POG-20OUZ/20250925T220000">https://www.gov.pl/zagospodarowanieprzestrzenne/app/ObszarUzupelnieniaZabudowy/PL.ZIPPZP.11445/302302-POG/1POG-20OUZ/20250925T220000</a>
<b>przestrzen nazw</b>	PL.ZIPPZP.11445/302302-POG
<b>lokalny id</b>	1POG-20OUZ
<b>wersja id</b>	20250925T220000
<b>poczatek wersji obiektu</b>	2025-09-25T22:00
<b>nazwa</b>	Obszar uzupełnienia zabudowy
<b>oznaczenie</b>	20OUZ
<b>symbol</b>	OUZ
<b>obowiazuje od</b>	2025-09-25

<b>obowiązuje do</b>	obecnie
<b>status</b>	w opracowaniu <a href="https://inspire.ec.europa.eu/codelist/ProcessStepGeneralValue/elaboration">https://inspire.ec.europa.eu/codelist/ProcessStepGeneralValue/elaboration</a>
<b>charakter ustalenia</b>	ogólnie wiążące <a href="https://inspire.ec.europa.eu/codelist/RegulationNatureValue/generallyBinding">https://inspire.ec.europa.eu/codelist/RegulationNatureValue/generallyBinding</a>
<b>geometria</b>	
<b>plan</b>	<a href="https://www.gov.pl/zagospodarowanieprzestrzenne/app/AktPlanowaniaPrzestrzennego/PL.ZIPPZP.11445/302302-POG/1POG">https://www.gov.pl/zagospodarowanieprzestrzenne/app/AktPlanowaniaPrzestrzennego/PL.ZIPPZP.11445/302302-POG/1POG</a>
<b>obszar uzupełnienia zabudowy</b>	PL.ZIPPZP.11445_302302-POG_1POG-21OUZ_20250925T220000
<b>identyfier</b>	<a href="https://www.gov.pl/zagospodarowanieprzestrzenne/app/ObszarUzupelnieniaZabudowy/PL.ZIPPZP.11445/302302-POG/1POG-21OUZ/20250925T220000">https://www.gov.pl/zagospodarowanieprzestrzenne/app/ObszarUzupelnieniaZabudowy/PL.ZIPPZP.11445/302302-POG/1POG-21OUZ/20250925T220000</a>
<b>przestrzen nazw</b>	PL.ZIPPZP.11445/302302-POG
<b>lokalny id</b>	1POG-21OUZ
<b>wersja id</b>	20250925T220000
<b>początek wersji obiektu</b>	2025-09-25T22:00
<b>nazwa</b>	Obszar uzupełnienia zabudowy
<b>oznaczenie</b>	21OUZ
<b>symbol</b>	OUZ
<b>obowiązuje od</b>	2025-09-25
<b>obowiązuje do</b>	obecnie
<b>status</b>	w opracowaniu <a href="https://inspire.ec.europa.eu/codelist/ProcessStepGeneralValue/elaboration">https://inspire.ec.europa.eu/codelist/ProcessStepGeneralValue/elaboration</a>
<b>charakter ustalenia</b>	ogólnie wiążące <a href="https://inspire.ec.europa.eu/codelist/RegulationNatureValue/generallyBinding">https://inspire.ec.europa.eu/codelist/RegulationNatureValue/generallyBinding</a>
<b>geometria</b>	Nie można pobrać podglądu podkładu mapowego. Usługa WMTS jest teraz niedostępna.



**plan**

<https://www.gov.pl/zagospodarowanieprzestrzenne/app/AktPlanowaniaPrzestrzennego/PL.ZIPPZP.11445/302302-POG/1POG>

**obszar uzupełnienia zabudowy**

PL.ZIPPZP.11445\_302302-POG\_1POG-22OUZ\_20250925T220000

**identyfier**

<https://www.gov.pl/zagospodarowanieprzestrzenne/app/ObszarUzupelnieniaZabudowy/PL.ZIPPZP.11445/302302-POG/1POG-22OUZ/20250925T220000>

**przestrzen nazw**

PL.ZIPPZP.11445/302302-POG

**lokalny id**

1POG-22OUZ

**wersja id**

20250925T220000

**początek wersji obiektu**

2025-09-25T22:00

**nazwa**

Obszar uzupełnienia zabudowy

**oznaczenie**

22OUZ

**symbol**

OUZ

**obowiązuje od**

2025-09-25

**obowiązuje do**

obecnie

**status**

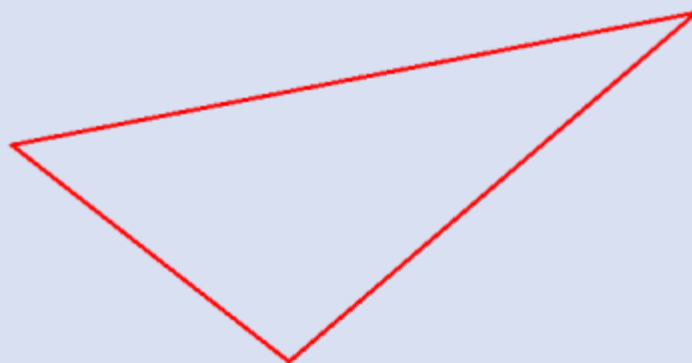
w opracowaniu  
<https://inspire.ec.europa.eu/codelist/ProcessStepGeneralValue/elaboration>

**charakter ustalenia**

ogólnie wiążące  
<https://inspire.ec.europa.eu/codelist/RegulationNatureValue/generallyBinding>

**geometria**

Nie można pobrać podglądu podkładu mapowego. Usługa WMTS jest teraz niedostępna.



**plan**

<https://www.gov.pl/zagospodarowanieprzestrzenne/app/AktPlanowaniaPrzestrzennego/PL.ZIPPZP.11445/302302-POG/1POG>


**obszar uzupełnienia zabudowy**

PL.ZIPPZP.11445\_302302-POG\_1POG-23OUZ\_20250925T220000


**identyfier**

<https://www.gov.pl/zagospodarowanieprzestrzenne/app>



	/ObszarUzupełnieniaZabudowy/PL.ZIPPZP.11445/302302-POG/1POG-23OUZ/20250925T220000
przestrzen nazw	PL.ZIPPZP.11445/302302-POG
lokalny id	1POG-23OUZ
wersja id	20250925T220000
początek wersji obiektu	2025-09-25T22:00
nazwa	Obszar uzupełnienia zabudowy
oznaczenie	23OUZ
symbol	OUZ
obowiązuje od	2025-09-25
obowiązuje do	obecnie
status	w opracowaniu <a href="https://inspire.ec.europa.eu/codelist/ProcessStepGeneralValue/elaboration">https://inspire.ec.europa.eu/codelist/ProcessStepGeneralValue/elaboration</a>
charakter ustalenia	ogólnie wiążące <a href="https://inspire.ec.europa.eu/codelist/RegulationNatureValue/generallyBinding">https://inspire.ec.europa.eu/codelist/RegulationNatureValue/generallyBinding</a>
geometria	
plan	<a href="https://www.gov.pl/zagospodarowanieprzestrzenne/app/AktPlanowaniaPrzestrzennego/PL.ZIPPZP.11445/302302-POG/1POG">https://www.gov.pl/zagospodarowanieprzestrzenne/app/AktPlanowaniaPrzestrzennego/PL.ZIPPZP.11445/302302-POG/1POG</a>
obszar uzupełnienia zabudowy	PL.ZIPPZP.11445_302302-POG_1POG-24OUZ_20250925T220000
identyfier	<a href="https://www.gov.pl/zagospodarowanieprzestrzenne/app/ObszarUzupełnieniaZabudowy/PL.ZIPPZP.11445/302302-POG/1POG-24OUZ/20250925T220000">https://www.gov.pl/zagospodarowanieprzestrzenne/app/ObszarUzupełnieniaZabudowy/PL.ZIPPZP.11445/302302-POG/1POG-24OUZ/20250925T220000</a>
przestrzen nazw	PL.ZIPPZP.11445/302302-POG
lokalny id	1POG-24OUZ
wersja id	20250925T220000
początek wersji obiektu	2025-09-25T22:00
nazwa	Obszar uzupełnienia zabudowy
oznaczenie	24OUZ
symbol	OUZ
obowiązuje od	2025-09-25
obowiązuje do	obecnie
status	w opracowaniu <a href="https://inspire.ec.europa.eu/codelist/ProcessStepGeneralValue">https://inspire.ec.europa.eu/codelist/ProcessStepGeneralValue</a>

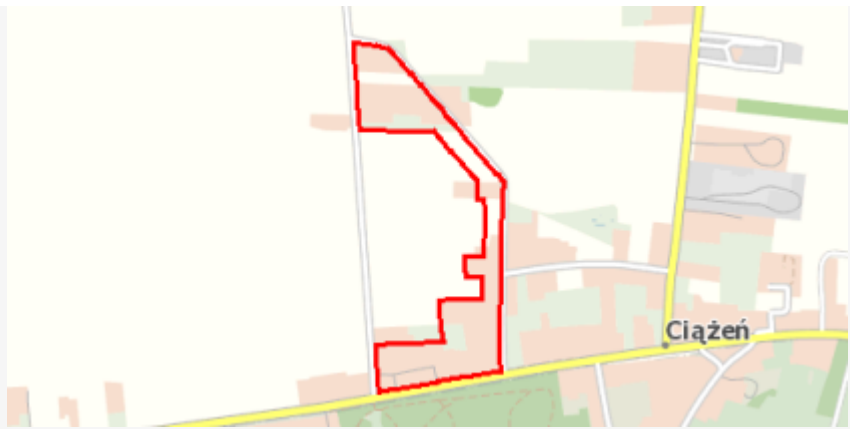
	<a href="#">/elaboration</a>
<b>charakter ustalenia</b>	ogólnie wiążące <a href="https://inspire.ec.europa.eu/codelist/RegulationNatureValue/generallyBinding">https://inspire.ec.europa.eu/codelist/RegulationNatureValue/generallyBinding</a>
<b>geometria</b>	
<b>plan</b>	<a href="https://www.gov.pl/zagospodarowanieprzestrzenne/app/AktPlanowaniaPrzestrzennego/PL.ZIPPZP.11445/302302-POG/1POG">https://www.gov.pl/zagospodarowanieprzestrzenne/app/AktPlanowaniaPrzestrzennego/PL.ZIPPZP.11445/302302-POG/1POG</a>
<b>obszar uzupełnienia zabudowy</b>	PL.ZIPPZP.11445_302302-POG_1POG-25OUZ_20250925T220000
<b>identfier</b>	<a href="https://www.gov.pl/zagospodarowanieprzestrzenne/app/ObszarUzupelnieniaZabudowy/PL.ZIPPZP.11445/302302-POG/1POG-25OUZ/20250925T220000">https://www.gov.pl/zagospodarowanieprzestrzenne/app/ObszarUzupelnieniaZabudowy/PL.ZIPPZP.11445/302302-POG/1POG-25OUZ/20250925T220000</a>
<b>przestrzen nazw</b>	PL.ZIPPZP.11445/302302-POG
<b>lokalny id</b>	1POG-25OUZ
<b>wersja id</b>	20250925T220000
<b>początek wersji obiektu</b>	2025-09-25T22:00
<b>nazwa</b>	Obszar uzupełnienia zabudowy
<b>oznaczenie</b>	25OUZ
<b>symbol</b>	OUZ
<b>obowiązuje od</b>	2025-09-25
<b>obowiązuje do</b>	obecnie
<b>status</b>	w opracowaniu <a href="https://inspire.ec.europa.eu/codelist/ProcessStepGeneralValue/elaboration">https://inspire.ec.europa.eu/codelist/ProcessStepGeneralValue/elaboration</a>
<b>charakter ustalenia</b>	ogólnie wiążące <a href="https://inspire.ec.europa.eu/codelist/RegulationNatureValue/generallyBinding">https://inspire.ec.europa.eu/codelist/RegulationNatureValue/generallyBinding</a>
<b>geometria</b>	
<b>plan</b>	<a href="https://www.gov.pl/zagospodarowanieprzestrzenne/app">https://www.gov.pl/zagospodarowanieprzestrzenne/app</a>

<b>obszar uzupełnienia zabudowy</b>	PL.ZIPPZP.11445_302302-POG_1POG-26OUZ_20250925T220000
<b>identfier</b>	<a href="https://www.gov.pl/zagospodarowanieprzestrzenne/app/ObszarUzupelnieniaZabudowy/PL.ZIPPZP.11445/302302-POG/1POG-26OUZ/20250925T220000">https://www.gov.pl/zagospodarowanieprzestrzenne/app/ObszarUzupelnieniaZabudowy/PL.ZIPPZP.11445/302302-POG/1POG-26OUZ/20250925T220000</a>
<b>przestrzen nazw</b>	PL.ZIPPZP.11445/302302-POG
<b>lokalny id</b>	1POG-26OUZ
<b>wersja id</b>	20250925T220000
<b>początek wersji obiektu</b>	2025-09-25T22:00
<b>nazwa</b>	Obszar uzupełnienia zabudowy
<b>oznaczenie</b>	26OUZ
<b>symbol</b>	OUZ
<b>obowiązuje od</b>	2025-09-25
<b>obowiązuje do</b>	obecnie
<b>status</b>	w opracowaniu <a href="https://inspire.ec.europa.eu/codelist/ProcessStepGeneralValue/elaboration">https://inspire.ec.europa.eu/codelist/ProcessStepGeneralValue/elaboration</a>
<b>charakter ustalenia</b>	ogólnie wiążące <a href="https://inspire.ec.europa.eu/codelist/RegulationNatureValue/generallyBinding">https://inspire.ec.europa.eu/codelist/RegulationNatureValue/generallyBinding</a>
<b>geometria</b>	
<b>plan</b>	<a href="https://www.gov.pl/zagospodarowanieprzestrzenne/app/AktPlanowaniaPrzestrzennego/PL.ZIPPZP.11445/302302-POG/1POG">https://www.gov.pl/zagospodarowanieprzestrzenne/app/AktPlanowaniaPrzestrzennego/PL.ZIPPZP.11445/302302-POG/1POG</a>

<b>obszar uzupełnienia zabudowy</b>	PL.ZIPPZP.11445_302302-POG_1POG-27OUZ_20250925T220000
<b>identfier</b>	<a href="https://www.gov.pl/zagospodarowanieprzestrzenne/app/ObszarUzupelnieniaZabudowy/PL.ZIPPZP.11445/302302-POG/1POG-27OUZ/20250925T220000">https://www.gov.pl/zagospodarowanieprzestrzenne/app/ObszarUzupelnieniaZabudowy/PL.ZIPPZP.11445/302302-POG/1POG-27OUZ/20250925T220000</a>
<b>przestrzen nazw</b>	PL.ZIPPZP.11445/302302-POG
<b>lokalny id</b>	1POG-27OUZ
<b>wersja id</b>	20250925T220000
<b>początek wersji obiektu</b>	2025-09-25T22:00
<b>nazwa</b>	Obszar uzupełnienia zabudowy
<b>oznaczenie</b>	27OUZ
<b>symbol</b>	OUZ
<b>obowiązuje od</b>	2025-09-25

<b>obowiązuje do</b>	obecnie
<b>status</b>	w opracowaniu <a href="https://inspire.ec.europa.eu/codelist/ProcessStepGeneralValue/elaboration">https://inspire.ec.europa.eu/codelist/ProcessStepGeneralValue/elaboration</a>
<b>charakter ustalenia</b>	ogólnie wiążące <a href="https://inspire.ec.europa.eu/codelist/RegulationNatureValue/generallyBinding">https://inspire.ec.europa.eu/codelist/RegulationNatureValue/generallyBinding</a>
<b>geometria</b>	
<b>plan</b>	<a href="https://www.gov.pl/zagospodarowanieprzestrzenne/app/AktPlanowaniaPrzestrzennego/PL.ZIPPZP.11445/302302-POG/1POG">https://www.gov.pl/zagospodarowanieprzestrzenne/app/AktPlanowaniaPrzestrzennego/PL.ZIPPZP.11445/302302-POG/1POG</a>
<b>obszar uzupełnienia zabudowy</b>	PL.ZIPPZP.11445_302302-POG_1POG-28OUZ_20250925T220000
<b>identyfier</b>	<a href="https://www.gov.pl/zagospodarowanieprzestrzenne/app/ObszarUzupelnieniaZabudowy/PL.ZIPPZP.11445/302302-POG/1POG-28OUZ/20250925T220000">https://www.gov.pl/zagospodarowanieprzestrzenne/app/ObszarUzupelnieniaZabudowy/PL.ZIPPZP.11445/302302-POG/1POG-28OUZ/20250925T220000</a>
<b>przestrzen nazw</b>	PL.ZIPPZP.11445/302302-POG
<b>lokalny id</b>	1POG-28OUZ
<b>wersja id</b>	20250925T220000
<b>początek wersji obiektu</b>	2025-09-25T22:00
<b>nazwa</b>	Obszar uzupełnienia zabudowy
<b>oznaczenie</b>	28OUZ
<b>symbol</b>	OUZ
<b>obowiązuje od</b>	2025-09-25
<b>obowiązuje do</b>	obecnie
<b>status</b>	w opracowaniu <a href="https://inspire.ec.europa.eu/codelist/ProcessStepGeneralValue/elaboration">https://inspire.ec.europa.eu/codelist/ProcessStepGeneralValue/elaboration</a>
<b>charakter ustalenia</b>	ogólnie wiążące <a href="https://inspire.ec.europa.eu/codelist/RegulationNatureValue/generallyBinding">https://inspire.ec.europa.eu/codelist/RegulationNatureValue/generallyBinding</a>
<b>geometria</b>	





**plan** <https://www.gov.pl/zagospodarowanieprzestrzenne/app/AktPlanowaniaPrzestrzennego/PL.ZIPPZP.11445/302302-POG/1POG>

**obszar uzupełnienia zabudowy** PL.ZIPPZP.11445\_302302-POG\_1POG-29OUZ\_20250925T220000

**identyfier** <https://www.gov.pl/zagospodarowanieprzestrzenne/app/ObszarUzupelnieniaZabudowy/PL.ZIPPZP.11445/302302-POG/1POG-29OUZ/20250925T220000>

**przestrzen nazw** PL.ZIPPZP.11445/302302-POG

**lokalny id** 1POG-29OUZ

**wersja id** 20250925T220000

**początek wersji obiektu** 2025-09-25T22:00

**nazwa** Obszar uzupełnienia zabudowy

**oznaczenie** 29OUZ

**symbol** OUZ

**obowiązuje od** 2025-09-25

**obowiązuje do** obecnie

**status** w opracowaniu  
<https://inspire.ec.europa.eu/codelist/ProcessStepGeneralValue/elaboration>

**charakter ustalenia** ogólnie wiążące  
<https://inspire.ec.europa.eu/codelist/RegulationNatureValue/generallyBinding>


**geometria**



**plan** <https://www.gov.pl/zagospodarowanieprzestrzenne/app/AktPlanowaniaPrzestrzennego/PL.ZIPPZP.11445/302302-POG/1POG>

**obszar uzupełnienia zabudowy** PL.ZIPPZP.11445\_302302-POG\_1POG-30OUZ\_20250925T220000

**identyfier** <https://www.gov.pl/zagospodarowanieprzestrzenne/app>

	/ObszarUzupelnieniaZabudowy/PL.ZIPPZP.11445/302302-POG/1POG-30OUZ/20250925T220000
przestrzen nazw	PL.ZIPPZP.11445/302302-POG
lokalny id	1POG-30OUZ
wersja id	20250925T220000
poczatek wersji obiektu	2025-09-25T22:00
nazwa	Obszar uzupełnienia zabudowy
oznaczenie	30OUZ
symbol	OUZ
obowiazuje od	2025-09-25
obowiazuje do	obecnie
status	w opracowaniu <a href="https://inspire.ec.europa.eu/codelist/ProcessStepGeneralValue/elaboration">https://inspire.ec.europa.eu/codelist/ProcessStepGeneralValue/elaboration</a>
charakter ustalenia	ogólnie wiążące <a href="https://inspire.ec.europa.eu/codelist/RegulationNatureValue/generallyBinding">https://inspire.ec.europa.eu/codelist/RegulationNatureValue/generallyBinding</a>
geometria	
plan	<a href="https://www.gov.pl/zagospodarowanieprzestrzenne/app/AktPlanowaniaPrzestrzennego/PL.ZIPPZP.11445/302302-POG/1POG">https://www.gov.pl/zagospodarowanieprzestrzenne/app/AktPlanowaniaPrzestrzennego/PL.ZIPPZP.11445/302302-POG/1POG</a>
obszar uzupełnienia zabudowy	PL.ZIPPZP.11445_302302-POG_1POG-31OUZ_20250925T220000
identfier	<a href="https://www.gov.pl/zagospodarowanieprzestrzenne/app/ObszarUzupelnieniaZabudowy/PL.ZIPPZP.11445/302302-POG/1POG-31OUZ/20250925T220000">https://www.gov.pl/zagospodarowanieprzestrzenne/app/ObszarUzupelnieniaZabudowy/PL.ZIPPZP.11445/302302-POG/1POG-31OUZ/20250925T220000</a>
przestrzen nazw	PL.ZIPPZP.11445/302302-POG
lokalny id	1POG-31OUZ
wersja id	20250925T220000
poczatek wersji obiektu	2025-09-25T22:00
nazwa	Obszar uzupełnienia zabudowy
oznaczenie	31OUZ
symbol	OUZ
obowiazuje od	2025-09-25
obowiazuje do	obecnie
status	w opracowaniu <a href="https://inspire.ec.europa.eu/codelist/ProcessStepGeneralValue">https://inspire.ec.europa.eu/codelist/ProcessStepGeneralValue</a>



	<a href="#">/elaboration</a>
<b>charakter ustalenia</b>	ogólnie wiążące <a href="https://inspire.ec.europa.eu/codelist/RegulationNatureValue/generallyBinding">https://inspire.ec.europa.eu/codelist/RegulationNatureValue/generallyBinding</a>
<b>geometria</b>	
<b>plan</b>	<a href="https://www.gov.pl/zagospodarowanieprzestrzenne/app/AktPlanowaniaPrzestrzennego/PL.ZIPPZP.11445/302302-POG/1POG">https://www.gov.pl/zagospodarowanieprzestrzenne/app/AktPlanowaniaPrzestrzennego/PL.ZIPPZP.11445/302302-POG/1POG</a>
<b>obszar uzupełnienia zabudowy</b>	PL.ZIPPZP.11445_302302-POG_1POG-32OUZ_20250925T220000
<b>identfier</b>	<a href="https://www.gov.pl/zagospodarowanieprzestrzenne/app/ObszarUzupelnieniaZabudowy/PL.ZIPPZP.11445/302302-POG/1POG-32OUZ/20250925T220000">https://www.gov.pl/zagospodarowanieprzestrzenne/app/ObszarUzupelnieniaZabudowy/PL.ZIPPZP.11445/302302-POG/1POG-32OUZ/20250925T220000</a>
<b>przestrzen nazw</b>	PL.ZIPPZP.11445/302302-POG
<b>lokalny id</b>	1POG-32OUZ
<b>wersja id</b>	20250925T220000
<b>początek wersji obiektu</b>	2025-09-25T22:00
<b>nazwa</b>	Obszar uzupełnienia zabudowy
<b>oznaczenie</b>	32OUZ
<b>symbol</b>	OUZ
<b>obowiązuje od</b>	2025-09-25
<b>obowiązuje do</b>	obecnie
<b>status</b>	w opracowaniu <a href="https://inspire.ec.europa.eu/codelist/ProcessStepGeneralValue/elaboration">https://inspire.ec.europa.eu/codelist/ProcessStepGeneralValue/elaboration</a>
<b>charakter ustalenia</b>	ogólnie wiążące <a href="https://inspire.ec.europa.eu/codelist/RegulationNatureValue/generallyBinding">https://inspire.ec.europa.eu/codelist/RegulationNatureValue/generallyBinding</a>
<b>geometria</b>	
<b>plan</b>	<a href="https://www.gov.pl/zagospodarowanieprzestrzenne/app">https://www.gov.pl/zagospodarowanieprzestrzenne/app</a>

<b>obszar uzupełnienia zabudowy</b>	PL.ZIPPZP.11445_302302-POG_1POG-33OUZ_20250925T220000
<b>identifier</b>	<a href="https://www.gov.pl/zagospodarowanieprzestrzenne/app/ObszarUzupelnieniaZabudowy/PL.ZIPPZP.11445/302302-POG/1POG-33OUZ/20250925T220000">https://www.gov.pl/zagospodarowanieprzestrzenne/app/ObszarUzupelnieniaZabudowy/PL.ZIPPZP.11445/302302-POG/1POG-33OUZ/20250925T220000</a>
<b>przestrzen nazw</b>	PL.ZIPPZP.11445/302302-POG
<b>lokalny id</b>	1POG-33OUZ
<b>wersja id</b>	20250925T220000
<b>początek wersji obiektu</b>	2025-09-25T22:00
<b>nazwa</b>	Obszar uzupełnienia zabudowy
<b>oznaczenie</b>	33OUZ
<b>symbol</b>	OUZ
<b>obowiązuje od</b>	2025-09-25
<b>obowiązuje do</b>	obecnie
<b>status</b>	w opracowaniu <a href="https://inspire.ec.europa.eu/codelist/ProcessStepGeneralValue/elaboration">https://inspire.ec.europa.eu/codelist/ProcessStepGeneralValue/elaboration</a>
<b>charakter ustalenia</b>	ogólnie wiążące <a href="https://inspire.ec.europa.eu/codelist/RegulationNatureValue/generallyBinding">https://inspire.ec.europa.eu/codelist/RegulationNatureValue/generallyBinding</a>
<b>geometria</b>	
<b>plan</b>	<a href="https://www.gov.pl/zagospodarowanieprzestrzenne/app/AktPlanowaniaPrzestrzennego/PL.ZIPPZP.11445/302302-POG/1POG">https://www.gov.pl/zagospodarowanieprzestrzenne/app/AktPlanowaniaPrzestrzennego/PL.ZIPPZP.11445/302302-POG/1POG</a>

<b>obszar uzupełnienia zabudowy</b>	PL.ZIPPZP.11445_302302-POG_1POG-34OUZ_20250925T220000
<b>identifier</b>	<a href="https://www.gov.pl/zagospodarowanieprzestrzenne/app/ObszarUzupelnieniaZabudowy/PL.ZIPPZP.11445/302302-POG/1POG-34OUZ/20250925T220000">https://www.gov.pl/zagospodarowanieprzestrzenne/app/ObszarUzupelnieniaZabudowy/PL.ZIPPZP.11445/302302-POG/1POG-34OUZ/20250925T220000</a>
<b>przestrzen nazw</b>	PL.ZIPPZP.11445/302302-POG
<b>lokalny id</b>	1POG-34OUZ
<b>wersja id</b>	20250925T220000
<b>początek wersji obiektu</b>	2025-09-25T22:00
<b>nazwa</b>	Obszar uzupełnienia zabudowy
<b>oznaczenie</b>	34OUZ
<b>symbol</b>	OUZ
<b>obowiązuje od</b>	2025-09-25

<b>obowiązuje do</b>	obecnie
<b>status</b>	w opracowaniu <a href="https://inspire.ec.europa.eu/codelist/ProcessStepGeneralValue/elaboration">https://inspire.ec.europa.eu/codelist/ProcessStepGeneralValue/elaboration</a>
<b>charakter ustalenia</b>	ogólnie wiążące <a href="https://inspire.ec.europa.eu/codelist/RegulationNatureValue/generallyBinding">https://inspire.ec.europa.eu/codelist/RegulationNatureValue/generallyBinding</a>
<b>geometria</b>	
<b>plan</b>	<a href="https://www.gov.pl/zagospodarowanieprzestrzenne/app/AktPlanowaniaPrzestrzennego/PL.ZIPPZP.11445/302302-POG/1POG">https://www.gov.pl/zagospodarowanieprzestrzenne/app/AktPlanowaniaPrzestrzennego/PL.ZIPPZP.11445/302302-POG/1POG</a>
<b>obszar uzupełnienia zabudowy</b>	PL.ZIPPZP.11445_302302-POG_1POG-35OUZ_20250925T220000
<b>identyfier</b>	<a href="https://www.gov.pl/zagospodarowanieprzestrzenne/app/ObszarUzupelnieniaZabudowy/PL.ZIPPZP.11445/302302-POG/1POG-35OUZ/20250925T220000">https://www.gov.pl/zagospodarowanieprzestrzenne/app/ObszarUzupelnieniaZabudowy/PL.ZIPPZP.11445/302302-POG/1POG-35OUZ/20250925T220000</a>
<b>przestrzen nazw</b>	PL.ZIPPZP.11445/302302-POG
<b>lokalny id</b>	1POG-35OUZ
<b>wersja id</b>	20250925T220000
<b>początek wersji obiektu</b>	2025-09-25T22:00
<b>nazwa</b>	Obszar uzupełnienia zabudowy
<b>oznaczenie</b>	35OUZ
<b>symbol</b>	OUZ
<b>obowiązuje od</b>	2025-09-25
<b>obowiązuje do</b>	obecnie
<b>status</b>	w opracowaniu <a href="https://inspire.ec.europa.eu/codelist/ProcessStepGeneralValue/elaboration">https://inspire.ec.europa.eu/codelist/ProcessStepGeneralValue/elaboration</a>
<b>charakter ustalenia</b>	ogólnie wiążące <a href="https://inspire.ec.europa.eu/codelist/RegulationNatureValue/generallyBinding">https://inspire.ec.europa.eu/codelist/RegulationNatureValue/generallyBinding</a>
<b>geometria</b>	



**plan**

<https://www.gov.pl/zagospodarowanieprzestrzenne/app/AktPlanowaniaPrzestrzennego/PL.ZIPPZP.11445/302302-POG/1POG>

**obszar uzupełnienia zabudowy**

PL.ZIPPZP.11445\_302302-POG\_1POG-36OUZ\_20250925T220000

**identyfier**

<https://www.gov.pl/zagospodarowanieprzestrzenne/app/ObszarUzupelnieniaZabudowy/PL.ZIPPZP.11445/302302-POG/1POG-36OUZ/20250925T220000>

**przestrzen nazw**

PL.ZIPPZP.11445/302302-POG

**lokalny id**

1POG-36OUZ

**wersja id**

20250925T220000

**początek wersji obiektu**

2025-09-25T22:00

**nazwa**

Obszar uzupełnienia zabudowy

**oznaczenie**

36OUZ

**symbol**

OUZ

**obowiązuje od**

2025-09-25

**obowiązuje do**

obecnie

**status**

w opracowaniu  
<https://inspire.ec.europa.eu/codelist/ProcessStepGeneralValue/elaboration>

**charakter ustalenia**

ogólnie wiążące  
<https://inspire.ec.europa.eu/codelist/RegulationNatureValue/generallyBinding>

**geometria**



**plan**

<https://www.gov.pl/zagospodarowanieprzestrzenne/app/AktPlanowaniaPrzestrzennego/PL.ZIPPZP.11445/302302-POG/1POG>


**obszar uzupełnienia zabudowy**

PL.ZIPPZP.11445\_302302-POG\_1POG-37OUZ\_20250925T220000

**identyfier**


<https://www.gov.pl/zagospodarowanieprzestrzenne/app>



	/ObszarUzupełnieniaZabudowy/PL.ZIPPZP.11445/302302-POG/1POG-37OUZ/20250925T220000
przestrzen nazw	PL.ZIPPZP.11445/302302-POG
lokalny id	1POG-37OUZ
wersja id	20250925T220000
początek wersji obiektu	2025-09-25T22:00
nazwa	Obszar uzupełnienia zabudowy
oznaczenie	37OUZ
symbol	OUZ
obowiązuje od	2025-09-25
obowiązuje do	obecnie
status	w opracowaniu <a href="https://inspire.ec.europa.eu/codelist/ProcessStepGeneralValue/elaboration">https://inspire.ec.europa.eu/codelist/ProcessStepGeneralValue/elaboration</a>
charakter ustalenia	ogólnie wiążące <a href="https://inspire.ec.europa.eu/codelist/RegulationNatureValue/generallyBinding">https://inspire.ec.europa.eu/codelist/RegulationNatureValue/generallyBinding</a>
geometria	
plan	<a href="https://www.gov.pl/zagospodarowanieprzestrzenne/app/AktPlanowaniaPrzestrzennego/PL.ZIPPZP.11445/302302-POG/1POG">https://www.gov.pl/zagospodarowanieprzestrzenne/app/AktPlanowaniaPrzestrzennego/PL.ZIPPZP.11445/302302-POG/1POG</a>
obszar uzupełnienia zabudowy	PL.ZIPPZP.11445_302302-POG_1POG-38OUZ_20250925T220000
identyfier	<a href="https://www.gov.pl/zagospodarowanieprzestrzenne/app/ObszarUzupełnieniaZabudowy/PL.ZIPPZP.11445/302302-POG/1POG-38OUZ/20250925T220000">https://www.gov.pl/zagospodarowanieprzestrzenne/app/ObszarUzupełnieniaZabudowy/PL.ZIPPZP.11445/302302-POG/1POG-38OUZ/20250925T220000</a>
przestrzen nazw	PL.ZIPPZP.11445/302302-POG
lokalny id	1POG-38OUZ
wersja id	20250925T220000
początek wersji obiektu	2025-09-25T22:00
nazwa	Obszar uzupełnienia zabudowy
oznaczenie	38OUZ
symbol	OUZ
obowiązuje od	2025-09-25
obowiązuje do	obecnie
status	w opracowaniu <a href="https://inspire.ec.europa.eu/codelist/ProcessStepGeneralValue">https://inspire.ec.europa.eu/codelist/ProcessStepGeneralValue</a>

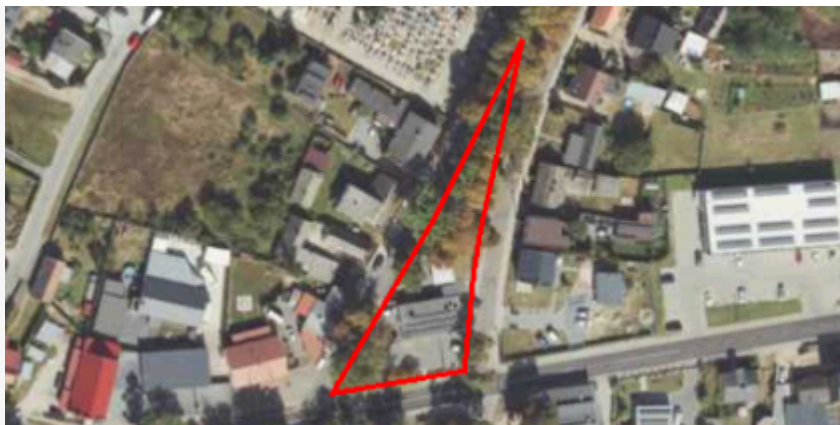
	<a href="#">/elaboration</a>
<b>charakter ustalenia</b>	ogólnie wiążące <a href="https://inspire.ec.europa.eu/codelist/RegulationNatureValue/generallyBinding">https://inspire.ec.europa.eu/codelist/RegulationNatureValue/generallyBinding</a>
<b>geometria</b>	
<b>plan</b>	<a href="https://www.gov.pl/zagospodarowanieprzestrzenne/app/AktPlanowaniaPrzestrzennego/PL.ZIPPZP.11445/302302-POG/1POG">https://www.gov.pl/zagospodarowanieprzestrzenne/app/AktPlanowaniaPrzestrzennego/PL.ZIPPZP.11445/302302-POG/1POG</a>
<b>obszar uzupełnienia zabudowy</b>	PL.ZIPPZP.11445_302302-POG_1POG-39OUZ_20250925T220000
<b>identfier</b>	<a href="https://www.gov.pl/zagospodarowanieprzestrzenne/app/ObszarUzupelnieniaZabudowy/PL.ZIPPZP.11445/302302-POG/1POG-39OUZ/20250925T220000">https://www.gov.pl/zagospodarowanieprzestrzenne/app/ObszarUzupelnieniaZabudowy/PL.ZIPPZP.11445/302302-POG/1POG-39OUZ/20250925T220000</a>
<b>przestrzen nazw</b>	PL.ZIPPZP.11445/302302-POG
<b>lokalny id</b>	1POG-39OUZ
<b>wersja id</b>	20250925T220000
<b>początek wersji obiektu</b>	2025-09-25T22:00
<b>nazwa</b>	Obszar uzupełnienia zabudowy
<b>oznaczenie</b>	39OUZ
<b>symbol</b>	OUZ
<b>obowiązuje od</b>	2025-09-25
<b>obowiązuje do</b>	obecnie
<b>status</b>	w opracowaniu <a href="https://inspire.ec.europa.eu/codelist/ProcessStepGeneralValue/elaboration">https://inspire.ec.europa.eu/codelist/ProcessStepGeneralValue/elaboration</a>
<b>charakter ustalenia</b>	ogólnie wiążące <a href="https://inspire.ec.europa.eu/codelist/RegulationNatureValue/generallyBinding">https://inspire.ec.europa.eu/codelist/RegulationNatureValue/generallyBinding</a>
<b>geometria</b>	
<b>plan</b>	<a href="https://www.gov.pl/zagospodarowanieprzestrzenne/app">https://www.gov.pl/zagospodarowanieprzestrzenne/app</a>



<b>obszar uzupełnienia zabudowy</b>	PL.ZIPPZP.11445_302302-POG_1POG-40OUZ_20250925T220000
<b>identfier</b>	<a href="https://www.gov.pl/zagospodarowanieprzestrzenne/app/ObszarUzupelnieniaZabudowy/PL.ZIPPZP.11445/302302-POG/1POG-40OUZ/20250925T220000">https://www.gov.pl/zagospodarowanieprzestrzenne/app/ObszarUzupelnieniaZabudowy/PL.ZIPPZP.11445/302302-POG/1POG-40OUZ/20250925T220000</a>
<b>przestrzen nazw</b>	PL.ZIPPZP.11445/302302-POG
<b>lokalny id</b>	1POG-40OUZ
<b>wersja id</b>	20250925T220000
<b>poczatek wersji obiektu</b>	2025-09-25T22:00
<b>nazwa</b>	Obszar uzupełnienia zabudowy
<b>oznaczenie</b>	40OUZ
<b>symbol</b>	OUZ
<b>obowiazuje od</b>	2025-09-25
<b>obowiazuje do</b>	obecnie
<b>status</b>	w opracowaniu <a href="https://inspire.ec.europa.eu/codelist/ProcessStepGeneralValue/elaboration">https://inspire.ec.europa.eu/codelist/ProcessStepGeneralValue/elaboration</a>
<b>charakter ustalenia</b>	ogólnie wiążące <a href="https://inspire.ec.europa.eu/codelist/RegulationNatureValue/generallyBinding">https://inspire.ec.europa.eu/codelist/RegulationNatureValue/generallyBinding</a>
<b>geometria</b>	
<b>plan</b>	<a href="https://www.gov.pl/zagospodarowanieprzestrzenne/app/AktPlanowaniaPrzestrzennego/PL.ZIPPZP.11445/302302-POG/1POG">https://www.gov.pl/zagospodarowanieprzestrzenne/app/AktPlanowaniaPrzestrzennego/PL.ZIPPZP.11445/302302-POG/1POG</a>

<b>obszar uzupełnienia zabudowy</b>	PL.ZIPPZP.11445_302302-POG_1POG-41OUZ_20250925T220000
<b>identfier</b>	<a href="https://www.gov.pl/zagospodarowanieprzestrzenne/app/ObszarUzupelnieniaZabudowy/PL.ZIPPZP.11445/302302-POG/1POG-41OUZ/20250925T220000">https://www.gov.pl/zagospodarowanieprzestrzenne/app/ObszarUzupelnieniaZabudowy/PL.ZIPPZP.11445/302302-POG/1POG-41OUZ/20250925T220000</a>
<b>przestrzen nazw</b>	PL.ZIPPZP.11445/302302-POG
<b>lokalny id</b>	1POG-41OUZ
<b>wersja id</b>	20250925T220000
<b>poczatek wersji obiektu</b>	2025-09-25T22:00
<b>nazwa</b>	Obszar uzupełnienia zabudowy
<b>oznaczenie</b>	41OUZ
<b>symbol</b>	OUZ
<b>obowiazuje od</b>	2025-09-25

<b>obowiazuje do</b>	obecnie
<b>status</b>	w opracowaniu <a href="https://inspire.ec.europa.eu/codelist/ProcessStepGeneralValue/elaboration">https://inspire.ec.europa.eu/codelist/ProcessStepGeneralValue/elaboration</a>
<b>charakter ustalenia</b>	ogólnie wiążące <a href="https://inspire.ec.europa.eu/codelist/RegulationNatureValue/generallyBinding">https://inspire.ec.europa.eu/codelist/RegulationNatureValue/generallyBinding</a>
<b>geometria</b>	
<b>plan</b>	<a href="https://www.gov.pl/zagospodarowanieprzestrzenne/app/AktPlanowaniaPrzestrzennego/PL.ZIPPZP.11445/302302-POG/1POG">https://www.gov.pl/zagospodarowanieprzestrzenne/app/AktPlanowaniaPrzestrzennego/PL.ZIPPZP.11445/302302-POG/1POG</a>
<b>obszar uzupelnienia zabudowy</b>	PL.ZIPPZP.11445_302302-POG_1POG-42OUZ_20250925T220000
<b>identfier</b>	<a href="https://www.gov.pl/zagospodarowanieprzestrzenne/app/ObszarUzupelnieniaZabudowy/PL.ZIPPZP.11445/302302-POG/1POG-42OUZ/20250925T220000">https://www.gov.pl/zagospodarowanieprzestrzenne/app/ObszarUzupelnieniaZabudowy/PL.ZIPPZP.11445/302302-POG/1POG-42OUZ/20250925T220000</a>
<b>przestrzen nazw</b>	PL.ZIPPZP.11445/302302-POG
<b>lokalny id</b>	1POG-42OUZ
<b>wersja id</b>	20250925T220000
<b>poczatek wersji obiektu</b>	2025-09-25T22:00
<b>nazwa</b>	Obszar uzupełnienia zabudowy
<b>oznaczenie</b>	42OUZ
<b>symbol</b>	OUZ
<b>obowiazuje od</b>	2025-09-25
<b>obowiazuje do</b>	obecnie
<b>status</b>	w opracowaniu <a href="https://inspire.ec.europa.eu/codelist/ProcessStepGeneralValue/elaboration">https://inspire.ec.europa.eu/codelist/ProcessStepGeneralValue/elaboration</a>
<b>charakter ustalenia</b>	ogólnie wiążące <a href="https://inspire.ec.europa.eu/codelist/RegulationNatureValue/generallyBinding">https://inspire.ec.europa.eu/codelist/RegulationNatureValue/generallyBinding</a>
<b>geometria</b>	



**plan**

<https://www.gov.pl/zagospodarowanieprzestrzenne/app/AktPlanowaniaPrzestrzennego/PL.ZIPPZP.11445/302302-POG/1POG>

**obszar uzupełnienia zabudowy**

PL.ZIPPZP.11445\_302302-POG\_1POG-43OUZ\_20250925T220000

**identyfier**

<https://www.gov.pl/zagospodarowanieprzestrzenne/app/ObszarUzupelnieniaZabudowy/PL.ZIPPZP.11445/302302-POG/1POG-43OUZ/20250925T220000>

**przestrzen nazw**

PL.ZIPPZP.11445/302302-POG

**lokalny id**

1POG-43OUZ

**wersja id**

20250925T220000

**początek wersji obiektu**

2025-09-25T22:00

**nazwa**

Obszar uzupełnienia zabudowy

**oznaczenie**

43OUZ

**symbol**

OUZ

**obowiązuje od**

2025-09-25

**obowiązuje do**

obecnie

**status**

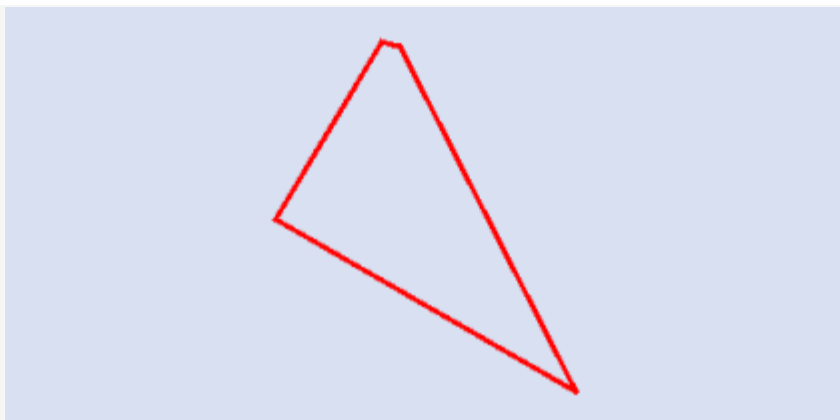
w opracowaniu  
<https://inspire.ec.europa.eu/codelist/ProcessStepGeneralValue/elaboration>

**charakter ustalenia**

ogólnie wiążące  
<https://inspire.ec.europa.eu/codelist/RegulationNatureValue/generallyBinding>

**geometria**

Nie można pobrać podglądu podkładu mapowego. Usługa WMTS jest teraz niedostępna.



**plan**

<https://www.gov.pl/zagospodarowanieprzestrzenne/app/AktPlanowaniaPrzestrzennego/PL.ZIPPZP.11445/302302-POG/1POG>

**obszar uzupełnienia zabudowy**

PL.ZIPPZP.11445\_302302-POG\_1POG-44OUZ\_20250925T220000


**identyfier**

<https://www.gov.pl/zagospodarowanieprzestrzenne/app>

	/ObszarUzupełnieniaZabudowy/PL.ZIPPZP.11445/302302-POG/1POG-44OUZ/20250925T220000
przestrzen nazw	PL.ZIPPZP.11445/302302-POG
lokalny id	1POG-44OUZ
wersja id	20250925T220000
początek wersji obiektu	2025-09-25T22:00
nazwa	Obszar uzupełnienia zabudowy
oznaczenie	44OUZ
symbol	OUZ
obowiązuje od	2025-09-25
obowiązuje do	obecnie
status	w opracowaniu <a href="https://inspire.ec.europa.eu/codelist/ProcessStepGeneralValue/elaboration">https://inspire.ec.europa.eu/codelist/ProcessStepGeneralValue/elaboration</a>
charakter ustalenia	ogólnie wiążące <a href="https://inspire.ec.europa.eu/codelist/RegulationNatureValue/generallyBinding">https://inspire.ec.europa.eu/codelist/RegulationNatureValue/generallyBinding</a>
<b>geometria</b> Nie można pobrać podglądu podkładu mapowego. Usługa WMTS jest teraz niedostępna.	
plan	<a href="https://www.gov.pl/zagospodarowanieprzestrzenne/app/AktPlanowaniaPrzestrzennego/PL.ZIPPZP.11445/302302-POG/1POG">https://www.gov.pl/zagospodarowanieprzestrzenne/app/AktPlanowaniaPrzestrzennego/PL.ZIPPZP.11445/302302-POG/1POG</a>
<b>obszar uzupełnienia zabudowy</b>	PL.ZIPPZP.11445_302302-POG_1POG-45OUZ_20250925T220000
identyfier	<a href="https://www.gov.pl/zagospodarowanieprzestrzenne/app/ObszarUzupełnieniaZabudowy/PL.ZIPPZP.11445/302302-POG/1POG-45OUZ/20250925T220000">https://www.gov.pl/zagospodarowanieprzestrzenne/app/ObszarUzupełnieniaZabudowy/PL.ZIPPZP.11445/302302-POG/1POG-45OUZ/20250925T220000</a>
przestrzen nazw	PL.ZIPPZP.11445/302302-POG
lokalny id	1POG-45OUZ
wersja id	20250925T220000
początek wersji obiektu	2025-09-25T22:00
nazwa	Obszar uzupełnienia zabudowy
oznaczenie	45OUZ
symbol	OUZ
obowiązuje od	2025-09-25
obowiązuje do	obecnie
status	w opracowaniu <a href="https://inspire.ec.europa.eu/codelist/ProcessStepGeneralValue">https://inspire.ec.europa.eu/codelist/ProcessStepGeneralValue</a>

	<a href="#">/elaboration</a>
<b>charakter ustalenia</b>	ogólnie wiążące <a href="https://inspire.ec.europa.eu/codelist/RegulationNatureValue/generallyBinding">https://inspire.ec.europa.eu/codelist/RegulationNatureValue/generallyBinding</a>
<b>geometria</b>	
<b>plan</b>	<a href="https://www.gov.pl/zagospodarowanieprzestrzenne/app/AktPlanowaniaPrzestrzennego/PL.ZIPPZP.11445/302302-POG/1POG">https://www.gov.pl/zagospodarowanieprzestrzenne/app/AktPlanowaniaPrzestrzennego/PL.ZIPPZP.11445/302302-POG/1POG</a>
<b>obszar uzupełnienia zabudowy</b>	PL.ZIPPZP.11445_302302-POG_1POG-46OUZ_20250925T220000
<b>identfier</b>	<a href="https://www.gov.pl/zagospodarowanieprzestrzenne/app/ObszarUzupelnieniaZabudowy/PL.ZIPPZP.11445/302302-POG/1POG-46OUZ/20250925T220000">https://www.gov.pl/zagospodarowanieprzestrzenne/app/ObszarUzupelnieniaZabudowy/PL.ZIPPZP.11445/302302-POG/1POG-46OUZ/20250925T220000</a>
<b>przestrzen nazw</b>	PL.ZIPPZP.11445/302302-POG
<b>lokalny id</b>	1POG-46OUZ
<b>wersja id</b>	20250925T220000
<b>początek wersji obiektu</b>	2025-09-25T22:00
<b>nazwa</b>	Obszar uzupełnienia zabudowy
<b>oznaczenie</b>	46OUZ
<b>symbol</b>	OUZ
<b>obowiązuje od</b>	2025-09-25
<b>obowiązuje do</b>	obecnie
<b>status</b>	w opracowaniu <a href="https://inspire.ec.europa.eu/codelist/ProcessStepGeneralValue/elaboration">https://inspire.ec.europa.eu/codelist/ProcessStepGeneralValue/elaboration</a>
<b>charakter ustalenia</b>	ogólnie wiążące <a href="https://inspire.ec.europa.eu/codelist/RegulationNatureValue/generallyBinding">https://inspire.ec.europa.eu/codelist/RegulationNatureValue/generallyBinding</a>
<b>geometria</b>	
<b>plan</b>	<a href="https://www.gov.pl/zagospodarowanieprzestrzenne/app">https://www.gov.pl/zagospodarowanieprzestrzenne/app</a>



<b>obszar uzupełnienia zabudowy</b>	PL.ZIPPZP.11445_302302-POG_1POG-47OUZ_20250925T220000
<b>identfier</b>	<a href="https://www.gov.pl/zagospodarowanieprzestrzenne/app/ObszarUzupelnieniaZabudowy/PL.ZIPPZP.11445/302302-POG/1POG-47OUZ/20250925T220000">https://www.gov.pl/zagospodarowanieprzestrzenne/app/ObszarUzupelnieniaZabudowy/PL.ZIPPZP.11445/302302-POG/1POG-47OUZ/20250925T220000</a>
<b>przestrzen nazw</b>	PL.ZIPPZP.11445/302302-POG
<b>lokalny id</b>	1POG-47OUZ
<b>wersja id</b>	20250925T220000
<b>poczatek wersji obiektu</b>	2025-09-25T22:00
<b>nazwa</b>	Obszar uzupełnienia zabudowy
<b>oznaczenie</b>	47OUZ
<b>symbol</b>	OUZ
<b>obowiazuje od</b>	2025-09-25
<b>obowiazuje do</b>	obecnie
<b>status</b>	w opracowaniu <a href="https://inspire.ec.europa.eu/codelist/ProcessStepGeneralValue/elaboration">https://inspire.ec.europa.eu/codelist/ProcessStepGeneralValue/elaboration</a>
<b>charakter ustalenia</b>	ogólnie wiążące <a href="https://inspire.ec.europa.eu/codelist/RegulationNatureValue/generallyBinding">https://inspire.ec.europa.eu/codelist/RegulationNatureValue/generallyBinding</a>
<b>geometria</b>	
<b>plan</b>	<a href="https://www.gov.pl/zagospodarowanieprzestrzenne/app/AktPlanowaniaPrzestrzennego/PL.ZIPPZP.11445/302302-POG/1POG">https://www.gov.pl/zagospodarowanieprzestrzenne/app/AktPlanowaniaPrzestrzennego/PL.ZIPPZP.11445/302302-POG/1POG</a>

<b>obszar uzupełnienia zabudowy</b>	PL.ZIPPZP.11445_302302-POG_1POG-48OUZ_20250925T220000
<b>identfier</b>	<a href="https://www.gov.pl/zagospodarowanieprzestrzenne/app/ObszarUzupelnieniaZabudowy/PL.ZIPPZP.11445/302302-POG/1POG-48OUZ/20250925T220000">https://www.gov.pl/zagospodarowanieprzestrzenne/app/ObszarUzupelnieniaZabudowy/PL.ZIPPZP.11445/302302-POG/1POG-48OUZ/20250925T220000</a>
<b>przestrzen nazw</b>	PL.ZIPPZP.11445/302302-POG
<b>lokalny id</b>	1POG-48OUZ
<b>wersja id</b>	20250925T220000
<b>poczatek wersji obiektu</b>	2025-09-25T22:00
<b>nazwa</b>	Obszar uzupełnienia zabudowy
<b>oznaczenie</b>	48OUZ
<b>symbol</b>	OUZ
<b>obowiazuje od</b>	2025-09-25



<b>obowiązuje do</b>	obecnie
<b>status</b>	w opracowaniu <a href="https://inspire.ec.europa.eu/codelist/ProcessStepGeneralValue/elaboration">https://inspire.ec.europa.eu/codelist/ProcessStepGeneralValue/elaboration</a>
<b>charakter ustalenia</b>	ogólnie wiążące <a href="https://inspire.ec.europa.eu/codelist/RegulationNatureValue/generallyBinding">https://inspire.ec.europa.eu/codelist/RegulationNatureValue/generallyBinding</a>
<b>geometria</b>	
<b>plan</b>	<a href="https://www.gov.pl/zagospodarowanieprzestrzenne/app/AktPlanowaniaPrzestrzennego/PL.ZIPPZP.11445/302302-POG/1POG">https://www.gov.pl/zagospodarowanieprzestrzenne/app/AktPlanowaniaPrzestrzennego/PL.ZIPPZP.11445/302302-POG/1POG</a>
<b>obszar uzupełnienia zabudowy</b>	PL.ZIPPZP.11445_302302-POG_1POG-49OUZ_20250925T220000
<b>identfier</b>	<a href="https://www.gov.pl/zagospodarowanieprzestrzenne/app/ObszarUzupelnieniaZabudowy/PL.ZIPPZP.11445/302302-POG/1POG-49OUZ/20250925T220000">https://www.gov.pl/zagospodarowanieprzestrzenne/app/ObszarUzupelnieniaZabudowy/PL.ZIPPZP.11445/302302-POG/1POG-49OUZ/20250925T220000</a>
<b>przestrzen nazw</b>	PL.ZIPPZP.11445/302302-POG
<b>lokalny id</b>	1POG-49OUZ
<b>wersja id</b>	20250925T220000
<b>początek wersji obiektu</b>	2025-09-25T22:00
<b>nazwa</b>	Obszar uzupełnienia zabudowy
<b>oznaczenie</b>	49OUZ
<b>symbol</b>	OUZ
<b>obowiązuje od</b>	2025-09-25
<b>obowiązuje do</b>	obecnie
<b>status</b>	w opracowaniu <a href="https://inspire.ec.europa.eu/codelist/ProcessStepGeneralValue/elaboration">https://inspire.ec.europa.eu/codelist/ProcessStepGeneralValue/elaboration</a>
<b>charakter ustalenia</b>	ogólnie wiążące <a href="https://inspire.ec.europa.eu/codelist/RegulationNatureValue/generallyBinding">https://inspire.ec.europa.eu/codelist/RegulationNatureValue/generallyBinding</a>
<b>geometria</b>	



**plan**

<https://www.gov.pl/zagospodarowanieprzestrzenne/app/AktPlanowaniaPrzestrzennego/PL.ZIPPZP.11445/302302-POG/1POG>

**obszar uzupełnienia zabudowy**

PL.ZIPPZP.11445\_302302-POG\_1POG-50OUZ\_20250925T220000

**identyfier**

<https://www.gov.pl/zagospodarowanieprzestrzenne/app/ObszarUzupelnieniaZabudowy/PL.ZIPPZP.11445/302302-POG/1POG-50OUZ/20250925T220000>

**przestrzen nazw**

PL.ZIPPZP.11445/302302-POG

**lokalny id**

1POG-50OUZ

**wersja id**

20250925T220000

**początek wersji obiektu**

2025-09-25T22:00

**nazwa**

Obszar uzupełnienia zabudowy

**oznaczenie**

50OUZ

**symbol**

OUZ

**obowiązuje od**

2025-09-25

**obowiązuje do**

obecnie

**status**

w opracowaniu  
<https://inspire.ec.europa.eu/codelist/ProcessStepGeneralValue/elaboration>

**charakter ustalenia**

ogólnie wiążące  
<https://inspire.ec.europa.eu/codelist/RegulationNatureValue/generallyBinding>

**geometria**



**plan**

<https://www.gov.pl/zagospodarowanieprzestrzenne/app/AktPlanowaniaPrzestrzennego/PL.ZIPPZP.11445/302302-POG/1POG>

**obszar uzupełnienia zabudowy**


PL.ZIPPZP.11445\_302302-POG\_1POG-51OUZ\_20250925T220000

**identyfier**

<https://www.gov.pl/zagospodarowanieprzestrzenne/app>

	/ObszarUzupełnieniaZabudowy/PL.ZIPPZP.11445/302302-POG/1POG-51OUZ/20250925T220000
przestrzen nazw	PL.ZIPPZP.11445/302302-POG
lokalny id	1POG-51OUZ
wersja id	20250925T220000
początek wersji obiektu	2025-09-25T22:00
nazwa	Obszar uzupełnienia zabudowy
oznaczenie	51OUZ
symbol	OUZ
obowiązuje od	2025-09-25
obowiązuje do	obecnie
status	w opracowaniu <a href="https://inspire.ec.europa.eu/codelist/ProcessStepGeneralValue/elaboration">https://inspire.ec.europa.eu/codelist/ProcessStepGeneralValue/elaboration</a>
charakter ustalenia	ogólnie wiążące <a href="https://inspire.ec.europa.eu/codelist/RegulationNatureValue/generallyBinding">https://inspire.ec.europa.eu/codelist/RegulationNatureValue/generallyBinding</a>
geometria	<p>Nie można pobrać podglądu podkładu mapowego. Usługa WMTS jest teraz niedostępna.</p> 
plan	
	<a href="https://www.gov.pl/zagospodarowanieprzestrzenne/app/AktPlanowaniaPrzestrzennego/PL.ZIPPZP.11445/302302-POG/1POG">https://www.gov.pl/zagospodarowanieprzestrzenne/app/AktPlanowaniaPrzestrzennego/PL.ZIPPZP.11445/302302-POG/1POG</a>
obszar uzupełnienia zabudowy	PL.ZIPPZP.11445_302302-POG_1POG-52OUZ_20250925T220000
identyfier	<a href="https://www.gov.pl/zagospodarowanieprzestrzenne/app/ObszarUzupełnieniaZabudowy/PL.ZIPPZP.11445/302302-POG/1POG-52OUZ/20250925T220000">https://www.gov.pl/zagospodarowanieprzestrzenne/app/ObszarUzupełnieniaZabudowy/PL.ZIPPZP.11445/302302-POG/1POG-52OUZ/20250925T220000</a>
przestrzen nazw	PL.ZIPPZP.11445/302302-POG
lokalny id	1POG-52OUZ
wersja id	20250925T220000
początek wersji obiektu	2025-09-25T22:00
nazwa	Obszar uzupełnienia zabudowy
oznaczenie	52OUZ
symbol	OUZ
obowiązuje od	2025-09-25
obowiązuje do	obecnie
status	w opracowaniu <a href="https://inspire.ec.europa.eu/codelist/ProcessStepGeneralValue">https://inspire.ec.europa.eu/codelist/ProcessStepGeneralValue</a>

	<a href="#">/elaboration</a>
<b>charakter ustalenia</b>	ogólnie wiążące <a href="https://inspire.ec.europa.eu/codelist/RegulationNatureValue/generallyBinding">https://inspire.ec.europa.eu/codelist/RegulationNatureValue/generallyBinding</a>
<b>geometria</b>	
<b>plan</b>	<a href="https://www.gov.pl/zagospodarowanieprzestrzenne/app/AktPlanowaniaPrzestrzennego/PL.ZIPPZP.11445/302302-POG/1POG">https://www.gov.pl/zagospodarowanieprzestrzenne/app/AktPlanowaniaPrzestrzennego/PL.ZIPPZP.11445/302302-POG/1POG</a>
<b>obszar uzupełnienia zabudowy</b>	PL.ZIPPZP.11445_302302-POG_1POG-53OUZ_20250925T220000
<b>identyfier</b>	<a href="https://www.gov.pl/zagospodarowanieprzestrzenne/app/ObszarUzupelnieniaZabudowy/PL.ZIPPZP.11445/302302-POG/1POG-53OUZ/20250925T220000">https://www.gov.pl/zagospodarowanieprzestrzenne/app/ObszarUzupelnieniaZabudowy/PL.ZIPPZP.11445/302302-POG/1POG-53OUZ/20250925T220000</a>
<b>przestrzen nazw</b>	PL.ZIPPZP.11445/302302-POG
<b>lokalny id</b>	1POG-53OUZ
<b>wersja id</b>	20250925T220000
<b>początek wersji obiektu</b>	2025-09-25T22:00
<b>nazwa</b>	Obszar uzupełnienia zabudowy
<b>oznaczenie</b>	53OUZ
<b>symbol</b>	OUZ
<b>obowiązuje od</b>	2025-09-25
<b>obowiązuje do</b>	obecnie
<b>status</b>	w opracowaniu <a href="https://inspire.ec.europa.eu/codelist/ProcessStepGeneralValue/elaboration">https://inspire.ec.europa.eu/codelist/ProcessStepGeneralValue/elaboration</a>
<b>charakter ustalenia</b>	ogólnie wiążące <a href="https://inspire.ec.europa.eu/codelist/RegulationNatureValue/generallyBinding">https://inspire.ec.europa.eu/codelist/RegulationNatureValue/generallyBinding</a>
<b>geometria</b> Nie można pobrać podglądu podkładu mapowego. Usługa WMTS jest teraz niedostępna.	
<b>plan</b>	<a href="https://www.gov.pl/zagospodarowanieprzestrzenne/app">https://www.gov.pl/zagospodarowanieprzestrzenne/app</a>

<b>obszar uzupełnienia zabudowy</b>	PL.ZIPPZP.11445_302302-POG_1POG-54OUZ_20250925T220000
<b>identfier</b>	<a href="https://www.gov.pl/zagospodarowanieprzestrzenne/app/ObszarUzupelnieniaZabudowy/PL.ZIPPZP.11445/302302-POG/1POG-54OUZ/20250925T220000">https://www.gov.pl/zagospodarowanieprzestrzenne/app/ObszarUzupelnieniaZabudowy/PL.ZIPPZP.11445/302302-POG/1POG-54OUZ/20250925T220000</a>
<b>przestrzen nazw</b>	PL.ZIPPZP.11445/302302-POG
<b>lokalny id</b>	1POG-54OUZ
<b>wersja id</b>	20250925T220000
<b>poczatek wersji obiektu</b>	2025-09-25T22:00
<b>nazwa</b>	Obszar uzupełnienia zabudowy
<b>oznaczenie</b>	54OUZ
<b>symbol</b>	OUZ
<b>obowiazuje od</b>	2025-09-25
<b>obowiazuje do</b>	obecnie
<b>status</b>	w opracowaniu <a href="https://inspire.ec.europa.eu/codelist/ProcessStepGeneralValue/elaboration">https://inspire.ec.europa.eu/codelist/ProcessStepGeneralValue/elaboration</a>
<b>charakter ustalenia</b>	ogólnie wiążące <a href="https://inspire.ec.europa.eu/codelist/RegulationNatureValue/generallyBinding">https://inspire.ec.europa.eu/codelist/RegulationNatureValue/generallyBinding</a>
<b>geometria</b>	
<b>plan</b>	<a href="https://www.gov.pl/zagospodarowanieprzestrzenne/app/AktPlanowaniaPrzestrzennego/PL.ZIPPZP.11445/302302-POG/1POG">https://www.gov.pl/zagospodarowanieprzestrzenne/app/AktPlanowaniaPrzestrzennego/PL.ZIPPZP.11445/302302-POG/1POG</a>

<b>obszar uzupełnienia zabudowy</b>	PL.ZIPPZP.11445_302302-POG_1POG-55OUZ_20250925T220000
<b>identfier</b>	<a href="https://www.gov.pl/zagospodarowanieprzestrzenne/app/ObszarUzupelnieniaZabudowy/PL.ZIPPZP.11445/302302-POG/1POG-55OUZ/20250925T220000">https://www.gov.pl/zagospodarowanieprzestrzenne/app/ObszarUzupelnieniaZabudowy/PL.ZIPPZP.11445/302302-POG/1POG-55OUZ/20250925T220000</a>
<b>przestrzen nazw</b>	PL.ZIPPZP.11445/302302-POG
<b>lokalny id</b>	1POG-55OUZ
<b>wersja id</b>	20250925T220000
<b>poczatek wersji obiektu</b>	2025-09-25T22:00
<b>nazwa</b>	Obszar uzupełnienia zabudowy
<b>oznaczenie</b>	55OUZ
<b>symbol</b>	OUZ
<b>obowiazuje od</b>	2025-09-25



<b>obowiązuje do</b>	obecnie
<b>status</b>	w opracowaniu <a href="https://inspire.ec.europa.eu/codelist/ProcessStepGeneralValue/elaboration">https://inspire.ec.europa.eu/codelist/ProcessStepGeneralValue/elaboration</a>
<b>charakter ustalenia</b>	ogólnie wiążące <a href="https://inspire.ec.europa.eu/codelist/RegulationNatureValue/generallyBinding">https://inspire.ec.europa.eu/codelist/RegulationNatureValue/generallyBinding</a>
<b>geometria</b>	
<b>plan</b>	<a href="https://www.gov.pl/zagospodarowanieprzestrzenne/app/AktPlanowaniaPrzestrzennego/PL.ZIPPZP.11445/302302-POG/1POG">https://www.gov.pl/zagospodarowanieprzestrzenne/app/AktPlanowaniaPrzestrzennego/PL.ZIPPZP.11445/302302-POG/1POG</a>
<b>obszar uzupełnienia zabudowy</b>	PL.ZIPPZP.11445_302302-POG_1POG-56OUZ_20250925T220000
<b>identfier</b>	<a href="https://www.gov.pl/zagospodarowanieprzestrzenne/app/ObszarUzupelnieniaZabudowy/PL.ZIPPZP.11445/302302-POG/1POG-56OUZ/20250925T220000">https://www.gov.pl/zagospodarowanieprzestrzenne/app/ObszarUzupelnieniaZabudowy/PL.ZIPPZP.11445/302302-POG/1POG-56OUZ/20250925T220000</a>
<b>przestrzen nazw</b>	PL.ZIPPZP.11445/302302-POG
<b>lokalny id</b>	1POG-56OUZ
<b>wersja id</b>	20250925T220000
<b>początek wersji obiektu</b>	2025-09-25T22:00
<b>nazwa</b>	Obszar uzupełnienia zabudowy
<b>oznaczenie</b>	56OUZ
<b>symbol</b>	OUZ
<b>obowiązuje od</b>	2025-09-25
<b>obowiązuje do</b>	obecnie
<b>status</b>	w opracowaniu <a href="https://inspire.ec.europa.eu/codelist/ProcessStepGeneralValue/elaboration">https://inspire.ec.europa.eu/codelist/ProcessStepGeneralValue/elaboration</a>
<b>charakter ustalenia</b>	ogólnie wiążące <a href="https://inspire.ec.europa.eu/codelist/RegulationNatureValue/generallyBinding">https://inspire.ec.europa.eu/codelist/RegulationNatureValue/generallyBinding</a>
<b>geometria</b>	





plan

<https://www.gov.pl/zagospodarowanieprzestrzenne/app/AktPlanowaniaPrzestrzennego/PL.ZIPPZP.11445/302302-POG/1POG>

obszar uzupełnienia zabudowy

PL.ZIPPZP.11445\_302302-POG\_1POG-57OUZ\_20250925T220000

identyfier

<https://www.gov.pl/zagospodarowanieprzestrzenne/app/ObszarUzupelnieniaZabudowy/PL.ZIPPZP.11445/302302-POG/1POG-57OUZ/20250925T220000>

przestrzen nazw

PL.ZIPPZP.11445/302302-POG

lokalny id

1POG-57OUZ

wersja id

20250925T220000

początek wersji obiektu

2025-09-25T22:00

nazwa

Obszar uzupełnienia zabudowy

oznaczenie

57OUZ

symbol

OUZ

obowiązuje od

2025-09-25

obowiązuje do

obecnie

status

w opracowaniu  
<https://inspire.ec.europa.eu/codelist/ProcessStepGeneralValue/elaboration>

charakter ustalenia

ogólnie wiążące  
<https://inspire.ec.europa.eu/codelist/RegulationNatureValue/generallyBinding>

geometria



plan


<https://www.gov.pl/zagospodarowanieprzestrzenne/app/AktPlanowaniaPrzestrzennego/PL.ZIPPZP.11445/302302-POG/1POG>

obszar uzupełnienia zabudowy

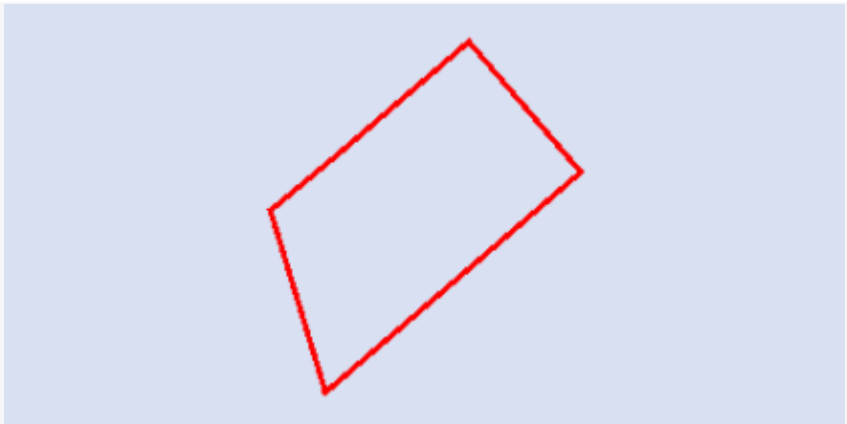
PL.ZIPPZP.11445\_302302-POG\_1POG-58OUZ\_20250925T220000

identyfier

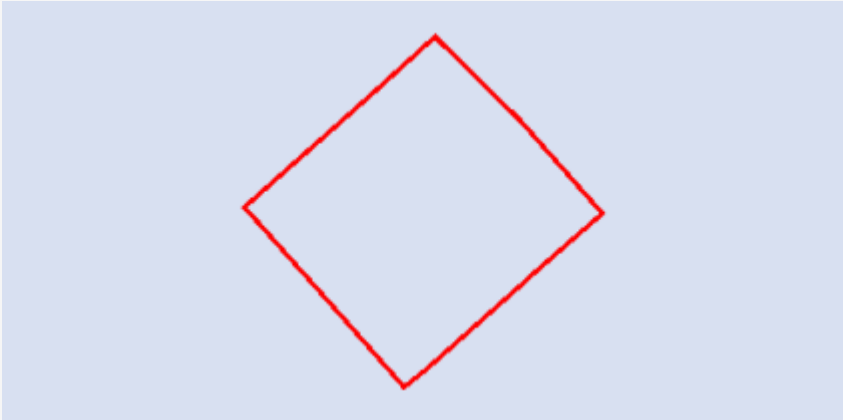
<https://www.gov.pl/zagospodarowanieprzestrzenne/app>

	/ObszarUzupełnieniaZabudowy/PL.ZIPPZP.11445/302302-POG/1POG-58OUZ/20250925T220000
przestrzen nazw	PL.ZIPPZP.11445/302302-POG
lokalny id	1POG-58OUZ
wersja id	20250925T220000
początek wersji obiektu	2025-09-25T22:00
nazwa	Obszar uzupełnienia zabudowy
oznaczenie	58OUZ
symbol	OUZ
obowiązuje od	2025-09-25
obowiązuje do	obecnie
status	w opracowaniu <a href="https://inspire.ec.europa.eu/codelist/ProcessStepGeneralValue/elaboration">https://inspire.ec.europa.eu/codelist/ProcessStepGeneralValue/elaboration</a>
charakter ustalenia	ogólnie wiążące <a href="https://inspire.ec.europa.eu/codelist/RegulationNatureValue/generallyBinding">https://inspire.ec.europa.eu/codelist/RegulationNatureValue/generallyBinding</a>
geometria	
plan	<a href="https://www.gov.pl/zagospodarowanieprzestrzenne/app/AktPlanowaniaPrzestrzennego/PL.ZIPPZP.11445/302302-POG/1POG">https://www.gov.pl/zagospodarowanieprzestrzenne/app/AktPlanowaniaPrzestrzennego/PL.ZIPPZP.11445/302302-POG/1POG</a>
obszar uzupełnienia zabudowy	PL.ZIPPZP.11445_302302-POG_1POG-59OUZ_20250925T220000
identyfier	<a href="https://www.gov.pl/zagospodarowanieprzestrzenne/app/ObszarUzupełnieniaZabudowy/PL.ZIPPZP.11445/302302-POG/1POG-59OUZ/20250925T220000">https://www.gov.pl/zagospodarowanieprzestrzenne/app/ObszarUzupełnieniaZabudowy/PL.ZIPPZP.11445/302302-POG/1POG-59OUZ/20250925T220000</a>
przestrzen nazw	PL.ZIPPZP.11445/302302-POG
lokalny id	1POG-59OUZ
wersja id	20250925T220000
początek wersji obiektu	2025-09-25T22:00
nazwa	Obszar uzupełnienia zabudowy
oznaczenie	59OUZ
symbol	OUZ
obowiązuje od	2025-09-25
obowiązuje do	obecnie
status	w opracowaniu <a href="https://inspire.ec.europa.eu/codelist/ProcessStepGeneralValue">https://inspire.ec.europa.eu/codelist/ProcessStepGeneralValue</a>

	<a href="#">/elaboration</a>
<b>charakter ustalenia</b>	ogólnie wiążące <a href="https://inspire.ec.europa.eu/codelist/RegulationNatureValue/generallyBinding">https://inspire.ec.europa.eu/codelist/RegulationNatureValue/generallyBinding</a>
<b>geometria</b>	
<b>plan</b>	<a href="https://www.gov.pl/zagospodarowanieprzestrzenne/app/AktPlanowaniaPrzestrzennego/PL.ZIPPZP.11445/302302-POG/1POG">https://www.gov.pl/zagospodarowanieprzestrzenne/app/AktPlanowaniaPrzestrzennego/PL.ZIPPZP.11445/302302-POG/1POG</a>
<b>obszar uzupełnienia zabudowy</b>	PL.ZIPPZP.11445_302302-POG_1POG-60OUZ_20250925T220000
<b>identfier</b>	<a href="https://www.gov.pl/zagospodarowanieprzestrzenne/app/ObszarUzupelnieniaZabudowy/PL.ZIPPZP.11445/302302-POG/1POG-60OUZ/20250925T220000">https://www.gov.pl/zagospodarowanieprzestrzenne/app/ObszarUzupelnieniaZabudowy/PL.ZIPPZP.11445/302302-POG/1POG-60OUZ/20250925T220000</a>
<b>przestrzen nazw</b>	PL.ZIPPZP.11445/302302-POG
<b>lokalny id</b>	1POG-60OUZ
<b>wersja id</b>	20250925T220000
<b>początek wersji obiektu</b>	2025-09-25T22:00
<b>nazwa</b>	Obszar uzupełnienia zabudowy
<b>oznaczenie</b>	60OUZ
<b>symbol</b>	OUZ
<b>obowiązuje od</b>	2025-09-25
<b>obowiązuje do</b>	obecnie
<b>status</b>	w opracowaniu <a href="https://inspire.ec.europa.eu/codelist/ProcessStepGeneralValue/elaboration">https://inspire.ec.europa.eu/codelist/ProcessStepGeneralValue/elaboration</a>
<b>charakter ustalenia</b>	ogólnie wiążące <a href="https://inspire.ec.europa.eu/codelist/RegulationNatureValue/generallyBinding">https://inspire.ec.europa.eu/codelist/RegulationNatureValue/generallyBinding</a>
<b>geometria</b>	
<b>plan</b>	<a href="https://www.gov.pl/zagospodarowanieprzestrzenne/app">https://www.gov.pl/zagospodarowanieprzestrzenne/app</a>

<b>obszar uzupełnienia zabudowy</b>	PL.ZIPPZP.11445_302302-POG_1POG-61OUZ_20250925T220000
<b>identfier</b>	<a href="https://www.gov.pl/zagospodarowanieprzestrzenne/app/ObszarUzupelnieniaZabudowy/PL.ZIPPZP.11445/302302-POG/1POG-61OUZ/20250925T220000">https://www.gov.pl/zagospodarowanieprzestrzenne/app/ObszarUzupelnieniaZabudowy/PL.ZIPPZP.11445/302302-POG/1POG-61OUZ/20250925T220000</a>
<b>przestrzen nazw</b>	PL.ZIPPZP.11445/302302-POG
<b>lokalny id</b>	1POG-61OUZ
<b>wersja id</b>	20250925T220000
<b>poczatek wersji obiektu</b>	2025-09-25T22:00
<b>nazwa</b>	Obszar uzupełnienia zabudowy
<b>oznaczenie</b>	61OUZ
<b>symbol</b>	OUZ
<b>obowiazuje od</b>	2025-09-25
<b>obowiazuje do</b>	obecnie
<b>status</b>	w opracowaniu <a href="https://inspire.ec.europa.eu/codelist/ProcessStepGeneralValue/elaboration">https://inspire.ec.europa.eu/codelist/ProcessStepGeneralValue/elaboration</a>
<b>charakter ustalenia</b>	ogólnie wiążące <a href="https://inspire.ec.europa.eu/codelist/RegulationNatureValue/generallyBinding">https://inspire.ec.europa.eu/codelist/RegulationNatureValue/generallyBinding</a>
<b>geometria</b> Nie można pobrać podglądu podkładu mapowego. Usługa WMTS jest teraz niedostępna.	
<b>plan</b>	<a href="https://www.gov.pl/zagospodarowanieprzestrzenne/app/AktPlanowaniaPrzestrzennego/PL.ZIPPZP.11445/302302-POG/1POG">https://www.gov.pl/zagospodarowanieprzestrzenne/app/AktPlanowaniaPrzestrzennego/PL.ZIPPZP.11445/302302-POG/1POG</a>

<b>obszar uzupełnienia zabudowy</b>	PL.ZIPPZP.11445_302302-POG_1POG-62OUZ_20250925T220000
<b>identfier</b>	<a href="https://www.gov.pl/zagospodarowanieprzestrzenne/app/ObszarUzupelnieniaZabudowy/PL.ZIPPZP.11445/302302-POG/1POG-62OUZ/20250925T220000">https://www.gov.pl/zagospodarowanieprzestrzenne/app/ObszarUzupelnieniaZabudowy/PL.ZIPPZP.11445/302302-POG/1POG-62OUZ/20250925T220000</a>
<b>przestrzen nazw</b>	PL.ZIPPZP.11445/302302-POG
<b>lokalny id</b>	1POG-62OUZ
<b>wersja id</b>	20250925T220000
<b>poczatek wersji obiektu</b>	2025-09-25T22:00
<b>nazwa</b>	Obszar uzupełnienia zabudowy
<b>oznaczenie</b>	62OUZ
<b>symbol</b>	OUZ
<b>obowiazuje od</b>	2025-09-25

<b>obowiązuje do</b>	obecnie
<b>status</b>	w opracowaniu <a href="https://inspire.ec.europa.eu/codelist/ProcessStepGeneralValue/elaboration">https://inspire.ec.europa.eu/codelist/ProcessStepGeneralValue/elaboration</a>
<b>charakter ustalenia</b>	ogólnie wiążące <a href="https://inspire.ec.europa.eu/codelist/RegulationNatureValue/generallyBinding">https://inspire.ec.europa.eu/codelist/RegulationNatureValue/generallyBinding</a>
<b>geometria</b> Nie można pobrać podglądu podkładu mapowego. Usługa WMTS jest teraz niedostępna.	
<b>plan</b>	<a href="https://www.gov.pl/zagospodarowanieprzestrzenne/app/AktPlanowaniaPrzestrzennego/PL.ZIPPZP.11445/302302-POG/1POG">https://www.gov.pl/zagospodarowanieprzestrzenne/app/AktPlanowaniaPrzestrzennego/PL.ZIPPZP.11445/302302-POG/1POG</a>
<b>obszar uzupełnienia zabudowy</b>	PL.ZIPPZP.11445_302302-POG_1POG-63OUZ_20250925T220000
<b>identyfier</b>	<a href="https://www.gov.pl/zagospodarowanieprzestrzenne/app/ObszarUzupelnieniaZabudowy/PL.ZIPPZP.11445/302302-POG/1POG-63OUZ/20250925T220000">https://www.gov.pl/zagospodarowanieprzestrzenne/app/ObszarUzupelnieniaZabudowy/PL.ZIPPZP.11445/302302-POG/1POG-63OUZ/20250925T220000</a>
<b>przestrzen nazw</b>	PL.ZIPPZP.11445/302302-POG
<b>lokalny id</b>	1POG-63OUZ
<b>wersja id</b>	20250925T220000
<b>początek wersji obiektu</b>	2025-09-25T22:00
<b>nazwa</b>	Obszar uzupełnienia zabudowy
<b>oznaczenie</b>	63OUZ
<b>symbol</b>	OUZ
<b>obowiązuje od</b>	2025-09-25
<b>obowiązuje do</b>	obecnie
<b>status</b>	w opracowaniu <a href="https://inspire.ec.europa.eu/codelist/ProcessStepGeneralValue/elaboration">https://inspire.ec.europa.eu/codelist/ProcessStepGeneralValue/elaboration</a>
<b>charakter ustalenia</b>	ogólnie wiążące <a href="https://inspire.ec.europa.eu/codelist/RegulationNatureValue/generallyBinding">https://inspire.ec.europa.eu/codelist/RegulationNatureValue/generallyBinding</a>
<b>geometria</b>	





plan

<https://www.gov.pl/zagospodarowanieprzestrzenne/app/AktPlanowaniaPrzestrzennego/PL.ZIPPZP.11445/302302-POG/1POG>

obszar uzupełnienia zabudowy

PL.ZIPPZP.11445\_302302-POG\_1POG-64OUZ\_20250925T220000

identyfier

<https://www.gov.pl/zagospodarowanieprzestrzenne/app/ObszarUzupelnieniaZabudowy/PL.ZIPPZP.11445/302302-POG/1POG-64OUZ/20250925T220000>

przestrzen nazw

PL.ZIPPZP.11445/302302-POG

lokalny id

1POG-64OUZ

wersja id

20250925T220000

początek wersji obiektu

2025-09-25T22:00

nazwa

Obszar uzupełnienia zabudowy

oznaczenie

64OUZ

symbol

OUZ

obowiązuje od

2025-09-25

obowiązuje do

obecnie

status

w opracowaniu  
<https://inspire.ec.europa.eu/codelist/ProcessStepGeneralValue/elaboration>

charakter ustalenia

ogólnie wiążące  
<https://inspire.ec.europa.eu/codelist/RegulationNatureValue/generallyBinding>

geometria



plan

<https://www.gov.pl/zagospodarowanieprzestrzenne/app/AktPlanowaniaPrzestrzennego/PL.ZIPPZP.11445/302302-POG/1POG>


obszar uzupełnienia zabudowy



PL.ZIPPZP.11445\_302302-POG\_1POG-65OUZ\_20250925T220000


identyfier

<https://www.gov.pl/zagospodarowanieprzestrzenne/app>



	/ObszarUzupełnieniaZabudowy/PL.ZIPPZP.11445/302302-POG/1POG-65OUZ/20250925T220000
przestrzen nazw	PL.ZIPPZP.11445/302302-POG
lokalny id	1POG-65OUZ
wersja id	20250925T220000
początek wersji obiektu	2025-09-25T22:00
nazwa	Obszar uzupełnienia zabudowy
oznaczenie	65OUZ
symbol	OUZ
obowiązuje od	2025-09-25
obowiązuje do	obecnie
status	w opracowaniu <a href="https://inspire.ec.europa.eu/codelist/ProcessStepGeneralValue/elaboration">https://inspire.ec.europa.eu/codelist/ProcessStepGeneralValue/elaboration</a>
charakter ustalenia	ogólnie wiążące <a href="https://inspire.ec.europa.eu/codelist/RegulationNatureValue/generallyBinding">https://inspire.ec.europa.eu/codelist/RegulationNatureValue/generallyBinding</a>
geometria	
plan	<a href="https://www.gov.pl/zagospodarowanieprzestrzenne/app/AktPlanowaniaPrzestrzennego/PL.ZIPPZP.11445/302302-POG/1POG">https://www.gov.pl/zagospodarowanieprzestrzenne/app/AktPlanowaniaPrzestrzennego/PL.ZIPPZP.11445/302302-POG/1POG</a>
obszar uzupełnienia zabudowy	PL.ZIPPZP.11445_302302-POG_1POG-66OUZ_20250925T220000
identyfier	<a href="https://www.gov.pl/zagospodarowanieprzestrzenne/app/ObszarUzupełnieniaZabudowy/PL.ZIPPZP.11445/302302-POG/1POG-66OUZ/20250925T220000">https://www.gov.pl/zagospodarowanieprzestrzenne/app/ObszarUzupełnieniaZabudowy/PL.ZIPPZP.11445/302302-POG/1POG-66OUZ/20250925T220000</a>
przestrzen nazw	PL.ZIPPZP.11445/302302-POG
lokalny id	1POG-66OUZ
wersja id	20250925T220000
początek wersji obiektu	2025-09-25T22:00
nazwa	Obszar uzupełnienia zabudowy
oznaczenie	66OUZ
symbol	OUZ
obowiązuje od	2025-09-25
obowiązuje do	obecnie
status	w opracowaniu <a href="https://inspire.ec.europa.eu/codelist/ProcessStepGeneralValue">https://inspire.ec.europa.eu/codelist/ProcessStepGeneralValue</a>

	<a href="#">/elaboration</a>
<b>charakter ustalenia</b>	ogólnie wiążące <a href="https://inspire.ec.europa.eu/codelist/RegulationNatureValue/generallyBinding">https://inspire.ec.europa.eu/codelist/RegulationNatureValue/generallyBinding</a>
<b>geometria</b>	
<b>plan</b>	<a href="https://www.gov.pl/zagospodarowanieprzestrzenne/app/AktPlanowaniaPrzestrzennego/PL.ZIPPZP.11445/302302-POG/1POG">https://www.gov.pl/zagospodarowanieprzestrzenne/app/AktPlanowaniaPrzestrzennego/PL.ZIPPZP.11445/302302-POG/1POG</a>
<b>obszar uzupełnienia zabudowy</b>	PL.ZIPPZP.11445_302302-POG_1POG-67OUZ_20250925T220000
<b>identyfier</b>	<a href="https://www.gov.pl/zagospodarowanieprzestrzenne/app/ObszarUzupelnieniaZabudowy/PL.ZIPPZP.11445/302302-POG/1POG-67OUZ/20250925T220000">https://www.gov.pl/zagospodarowanieprzestrzenne/app/ObszarUzupelnieniaZabudowy/PL.ZIPPZP.11445/302302-POG/1POG-67OUZ/20250925T220000</a>
<b>przestrzen nazw</b>	PL.ZIPPZP.11445/302302-POG
<b>lokalny id</b>	1POG-67OUZ
<b>wersja id</b>	20250925T220000
<b>początek wersji obiektu</b>	2025-09-25T22:00
<b>nazwa</b>	Obszar uzupełnienia zabudowy
<b>oznaczenie</b>	67OUZ
<b>symbol</b>	OUZ
<b>obowiązuje od</b>	2025-09-25
<b>obowiązuje do</b>	obecnie
<b>status</b>	w opracowaniu <a href="https://inspire.ec.europa.eu/codelist/ProcessStepGeneralValue/elaboration">https://inspire.ec.europa.eu/codelist/ProcessStepGeneralValue/elaboration</a>
<b>charakter ustalenia</b>	ogólnie wiążące <a href="https://inspire.ec.europa.eu/codelist/RegulationNatureValue/generallyBinding">https://inspire.ec.europa.eu/codelist/RegulationNatureValue/generallyBinding</a>
<b>geometria</b>	Nie można pobrać podglądu podkładu mapowego. Usługa WMTS jest teraz niedostępna. 
<b>plan</b>	<a href="https://www.gov.pl/zagospodarowanieprzestrzenne/app">https://www.gov.pl/zagospodarowanieprzestrzenne/app</a>

<b>obszar uzupełnienia zabudowy</b>	PL.ZIPPZP.11445_302302-POG_1POG-68OUZ_20250925T220000
<b>identfier</b>	<a href="https://www.gov.pl/zagospodarowanieprzestrzenne/app/ObszarUzupelnieniaZabudowy/PL.ZIPPZP.11445/302302-POG/1POG-68OUZ/20250925T220000">https://www.gov.pl/zagospodarowanieprzestrzenne/app/ObszarUzupelnieniaZabudowy/PL.ZIPPZP.11445/302302-POG/1POG-68OUZ/20250925T220000</a>
<b>przestrzen nazw</b>	PL.ZIPPZP.11445/302302-POG
<b>lokalny id</b>	1POG-68OUZ
<b>wersja id</b>	20250925T220000
<b>początek wersji obiektu</b>	2025-09-25T22:00
<b>nazwa</b>	Obszar uzupełnienia zabudowy
<b>oznaczenie</b>	68OUZ
<b>symbol</b>	OUZ
<b>obowiązuje od</b>	2025-09-25
<b>obowiązuje do</b>	obecnie
<b>status</b>	w opracowaniu <a href="https://inspire.ec.europa.eu/codelist/ProcessStepGeneralValue/elaboration">https://inspire.ec.europa.eu/codelist/ProcessStepGeneralValue/elaboration</a>
<b>charakter ustalenia</b>	ogólnie wiążące <a href="https://inspire.ec.europa.eu/codelist/RegulationNatureValue/generallyBinding">https://inspire.ec.europa.eu/codelist/RegulationNatureValue/generallyBinding</a>
<b>geometria</b>	
<b>plan</b>	<a href="https://www.gov.pl/zagospodarowanieprzestrzenne/app/AktPlanowaniaPrzestrzennego/PL.ZIPPZP.11445/302302-POG/1POG">https://www.gov.pl/zagospodarowanieprzestrzenne/app/AktPlanowaniaPrzestrzennego/PL.ZIPPZP.11445/302302-POG/1POG</a>

<b>obszar uzupełnienia zabudowy</b>	PL.ZIPPZP.11445_302302-POG_1POG-69OUZ_20250925T220000
<b>identfier</b>	<a href="https://www.gov.pl/zagospodarowanieprzestrzenne/app/ObszarUzupelnieniaZabudowy/PL.ZIPPZP.11445/302302-POG/1POG-69OUZ/20250925T220000">https://www.gov.pl/zagospodarowanieprzestrzenne/app/ObszarUzupelnieniaZabudowy/PL.ZIPPZP.11445/302302-POG/1POG-69OUZ/20250925T220000</a>
<b>przestrzen nazw</b>	PL.ZIPPZP.11445/302302-POG
<b>lokalny id</b>	1POG-69OUZ
<b>wersja id</b>	20250925T220000
<b>początek wersji obiektu</b>	2025-09-25T22:00
<b>nazwa</b>	Obszar uzupełnienia zabudowy
<b>oznaczenie</b>	69OUZ
<b>symbol</b>	OUZ
<b>obowiązuje od</b>	2025-09-25

<b>obowiązuje do</b>	obecnie
<b>status</b>	w opracowaniu <a href="https://inspire.ec.europa.eu/codelist/ProcessStepGeneralValue/elaboration">https://inspire.ec.europa.eu/codelist/ProcessStepGeneralValue/elaboration</a>
<b>charakter ustalenia</b>	ogólnie wiążące <a href="https://inspire.ec.europa.eu/codelist/RegulationNatureValue/generallyBinding">https://inspire.ec.europa.eu/codelist/RegulationNatureValue/generallyBinding</a>
<b>geometria</b> Nie można pobrać podglądu podkładu mapowego. Usługa WMTS jest teraz niedostępna.	
<b>plan</b>	<a href="https://www.gov.pl/zagospodarowanieprzestrzenne/app/AktPlanowaniaPrzestrzennego/PL.ZIPPZP.11445/302302-POG/1POG">https://www.gov.pl/zagospodarowanieprzestrzenne/app/AktPlanowaniaPrzestrzennego/PL.ZIPPZP.11445/302302-POG/1POG</a>
<b>obszar uzupełnienia zabudowy</b>	PL.ZIPPZP.11445_302302-POG_1POG-70OUZ_20250925T220000
<b>identfier</b>	<a href="https://www.gov.pl/zagospodarowanieprzestrzenne/app/ObszarUzupelnieniaZabudowy/PL.ZIPPZP.11445/302302-POG/1POG-70OUZ/20250925T220000">https://www.gov.pl/zagospodarowanieprzestrzenne/app/ObszarUzupelnieniaZabudowy/PL.ZIPPZP.11445/302302-POG/1POG-70OUZ/20250925T220000</a>
<b>przestrzen nazw</b>	PL.ZIPPZP.11445/302302-POG
<b>lokalny id</b>	1POG-70OUZ
<b>wersja id</b>	20250925T220000
<b>początek wersji obiektu</b>	2025-09-25T22:00
<b>nazwa</b>	Obszar uzupełnienia zabudowy
<b>oznaczenie</b>	70OUZ
<b>symbol</b>	OUZ
<b>obowiązuje od</b>	2025-09-25
<b>obowiązuje do</b>	obecnie
<b>status</b>	w opracowaniu <a href="https://inspire.ec.europa.eu/codelist/ProcessStepGeneralValue/elaboration">https://inspire.ec.europa.eu/codelist/ProcessStepGeneralValue/elaboration</a>
<b>charakter ustalenia</b>	ogólnie wiążące <a href="https://inspire.ec.europa.eu/codelist/RegulationNatureValue/generallyBinding">https://inspire.ec.europa.eu/codelist/RegulationNatureValue/generallyBinding</a>
<b>geometria</b> Nie można pobrać podglądu podkładu mapowego. Usługa WMTS jest teraz niedostępna.	

	
plan	<a href="https://www.gov.pl/zagospodarowanieprzestrzenne/app/AktPlanowaniaPrzestrzennego/PL.ZIPPZP.11445/302302-POG/1POG">https://www.gov.pl/zagospodarowanieprzestrzenne/app/AktPlanowaniaPrzestrzennego/PL.ZIPPZP.11445/302302-POG/1POG</a>
obszar uzupelnienia zabudowy	PL.ZIPPZP.11445_302302-POG_1POG-71OUZ_20250925T220000
identfier	<a href="https://www.gov.pl/zagospodarowanieprzestrzenne/app/ObszarUzupelnieniaZabudowy/PL.ZIPPZP.11445/302302-POG/1POG-71OUZ/20250925T220000">https://www.gov.pl/zagospodarowanieprzestrzenne/app/ObszarUzupelnieniaZabudowy/PL.ZIPPZP.11445/302302-POG/1POG-71OUZ/20250925T220000</a>
przestrzen nazw	PL.ZIPPZP.11445/302302-POG
lokalny id	1POG-71OUZ
wersja id	20250925T220000
poczatek wersji obiektu	2025-09-25T22:00
nazwa	Obszar uzupełnienia zabudowy
oznaczenie	71OUZ
symbol	OUZ
obowiazuje od	2025-09-25
obowiazuje do	obecnie
status	w opracowaniu <a href="https://inspire.ec.europa.eu/codelist/ProcessStepGeneralValue/elaboration">https://inspire.ec.europa.eu/codelist/ProcessStepGeneralValue/elaboration</a>
charakter ustalenia	ogólnie wiążące <a href="https://inspire.ec.europa.eu/codelist/RegulationNatureValue/generallyBinding">https://inspire.ec.europa.eu/codelist/RegulationNatureValue/generallyBinding</a>
geometria	
plan	<a href="https://www.gov.pl/zagospodarowanieprzestrzenne/app/AktPlanowaniaPrzestrzennego/PL.ZIPPZP.11445/302302-POG/1POG">https://www.gov.pl/zagospodarowanieprzestrzenne/app/AktPlanowaniaPrzestrzennego/PL.ZIPPZP.11445/302302-POG/1POG</a>
obszar uzupelnienia zabudowy	PL.ZIPPZP.11445_302302-POG_1POG-72OUZ_20250925T220000
identfier	<a href="https://www.gov.pl/zagospodarowanieprzestrzenne/app">https://www.gov.pl/zagospodarowanieprzestrzenne/app</a>

	/ObszarUzupełnieniaZabudowy/PL.ZIPPZP.11445/302302-POG/1POG-72OUZ/20250925T220000
przestrzen nazw	PL.ZIPPZP.11445/302302-POG
lokalny id	1POG-72OUZ
wersja id	20250925T220000
początek wersji obiektu	2025-09-25T22:00
nazwa	Obszar uzupełnienia zabudowy
oznaczenie	72OUZ
symbol	OUZ
obowiązuje od	2025-09-25
obowiązuje do	obecnie
status	w opracowaniu <a href="https://inspire.ec.europa.eu/codelist/ProcessStepGeneralValue/elaboration">https://inspire.ec.europa.eu/codelist/ProcessStepGeneralValue/elaboration</a>
charakter ustalenia	ogólnie wiążące <a href="https://inspire.ec.europa.eu/codelist/RegulationNatureValue/generallyBinding">https://inspire.ec.europa.eu/codelist/RegulationNatureValue/generallyBinding</a>
geometria	
plan	<a href="https://www.gov.pl/zagospodarowanieprzestrzenne/app/AktPlanowaniaPrzestrzennego/PL.ZIPPZP.11445/302302-POG/1POG">https://www.gov.pl/zagospodarowanieprzestrzenne/app/AktPlanowaniaPrzestrzennego/PL.ZIPPZP.11445/302302-POG/1POG</a>
obszar uzupełnienia zabudowy	PL.ZIPPZP.11445_302302-POG_1POG-73OUZ_20250925T220000
identyfier	<a href="https://www.gov.pl/zagospodarowanieprzestrzenne/app/ObszarUzupełnieniaZabudowy/PL.ZIPPZP.11445/302302-POG/1POG-73OUZ/20250925T220000">https://www.gov.pl/zagospodarowanieprzestrzenne/app/ObszarUzupełnieniaZabudowy/PL.ZIPPZP.11445/302302-POG/1POG-73OUZ/20250925T220000</a>
przestrzen nazw	PL.ZIPPZP.11445/302302-POG
lokalny id	1POG-73OUZ
wersja id	20250925T220000
początek wersji obiektu	2025-09-25T22:00
nazwa	Obszar uzupełnienia zabudowy
oznaczenie	73OUZ
symbol	OUZ
obowiązuje od	2025-09-25
obowiązuje do	obecnie
status	w opracowaniu <a href="https://inspire.ec.europa.eu/codelist/ProcessStepGeneralValue">https://inspire.ec.europa.eu/codelist/ProcessStepGeneralValue</a>



	<a href="#">/elaboration</a>
<b>charakter ustalenia</b>	ogólnie wiążące <a href="https://inspire.ec.europa.eu/codelist/RegulationNatureValue/generallyBinding">https://inspire.ec.europa.eu/codelist/RegulationNatureValue/generallyBinding</a>
<b>geometria</b>	
<b>plan</b>	<a href="https://www.gov.pl/zagospodarowanieprzestrzenne/app/AktPlanowaniaPrzestrzennego/PL.ZIPPZP.11445/302302-POG/1POG">https://www.gov.pl/zagospodarowanieprzestrzenne/app/AktPlanowaniaPrzestrzennego/PL.ZIPPZP.11445/302302-POG/1POG</a>
<b>obszar uzupełnienia zabudowy</b>	PL.ZIPPZP.11445_302302-POG_1POG-74OUZ_20250925T220000
<b>identyfier</b>	<a href="https://www.gov.pl/zagospodarowanieprzestrzenne/app/ObszarUzupelnieniaZabudowy/PL.ZIPPZP.11445/302302-POG/1POG-74OUZ/20250925T220000">https://www.gov.pl/zagospodarowanieprzestrzenne/app/ObszarUzupelnieniaZabudowy/PL.ZIPPZP.11445/302302-POG/1POG-74OUZ/20250925T220000</a>
<b>przestrzen nazw</b>	PL.ZIPPZP.11445/302302-POG
<b>lokalny id</b>	1POG-74OUZ
<b>wersja id</b>	20250925T220000
<b>początek wersji obiektu</b>	2025-09-25T22:00
<b>nazwa</b>	Obszar uzupełnienia zabudowy
<b>oznaczenie</b>	74OUZ
<b>symbol</b>	OUZ
<b>obowiązuje od</b>	2025-09-25
<b>obowiązuje do</b>	obecnie
<b>status</b>	w opracowaniu <a href="https://inspire.ec.europa.eu/codelist/ProcessStepGeneralValue/elaboration">https://inspire.ec.europa.eu/codelist/ProcessStepGeneralValue/elaboration</a>
<b>charakter ustalenia</b>	ogólnie wiążące <a href="https://inspire.ec.europa.eu/codelist/RegulationNatureValue/generallyBinding">https://inspire.ec.europa.eu/codelist/RegulationNatureValue/generallyBinding</a>
<b>geometria</b>	
<b>plan</b>	<a href="https://www.gov.pl/zagospodarowanieprzestrzenne/app">https://www.gov.pl/zagospodarowanieprzestrzenne/app</a>

<b>obszar uzupełnienia zabudowy</b>	PL.ZIPPZP.11445_302302-POG_1POG-75OUZ_20250925T220000
<b>identfier</b>	<a href="https://www.gov.pl/zagospodarowanieprzestrzenne/app/ObszarUzupelnieniaZabudowy/PL.ZIPPZP.11445/302302-POG/1POG-75OUZ/20250925T220000">https://www.gov.pl/zagospodarowanieprzestrzenne/app/ObszarUzupelnieniaZabudowy/PL.ZIPPZP.11445/302302-POG/1POG-75OUZ/20250925T220000</a>
<b>przestrzen nazw</b>	PL.ZIPPZP.11445/302302-POG
<b>lokalny id</b>	1POG-75OUZ
<b>wersja id</b>	20250925T220000
<b>poczatek wersji obiektu</b>	2025-09-25T22:00
<b>nazwa</b>	Obszar uzupełnienia zabudowy
<b>oznaczenie</b>	75OUZ
<b>symbol</b>	OUZ
<b>obowiazuje od</b>	2025-09-25
<b>obowiazuje do</b>	obecnie
<b>status</b>	w opracowaniu <a href="https://inspire.ec.europa.eu/codelist/ProcessStepGeneralValue/elaboration">https://inspire.ec.europa.eu/codelist/ProcessStepGeneralValue/elaboration</a>
<b>charakter ustalenia</b>	ogólnie wiążące <a href="https://inspire.ec.europa.eu/codelist/RegulationNatureValue/generallyBinding">https://inspire.ec.europa.eu/codelist/RegulationNatureValue/generallyBinding</a>
<b>geometria</b> Nie można pobrać podglądu podkładu mapowego. Usługa WMTS jest teraz niedostępna.	
<b>plan</b>	<a href="https://www.gov.pl/zagospodarowanieprzestrzenne/app/AktPlanowaniaPrzestrzennego/PL.ZIPPZP.11445/302302-POG/1POG">https://www.gov.pl/zagospodarowanieprzestrzenne/app/AktPlanowaniaPrzestrzennego/PL.ZIPPZP.11445/302302-POG/1POG</a>

<b>obszar uzupełnienia zabudowy</b>	PL.ZIPPZP.11445_302302-POG_1POG-76OUZ_20250925T220000
<b>identfier</b>	<a href="https://www.gov.pl/zagospodarowanieprzestrzenne/app/ObszarUzupelnieniaZabudowy/PL.ZIPPZP.11445/302302-POG/1POG-76OUZ/20250925T220000">https://www.gov.pl/zagospodarowanieprzestrzenne/app/ObszarUzupelnieniaZabudowy/PL.ZIPPZP.11445/302302-POG/1POG-76OUZ/20250925T220000</a>
<b>przestrzen nazw</b>	PL.ZIPPZP.11445/302302-POG
<b>lokalny id</b>	1POG-76OUZ
<b>wersja id</b>	20250925T220000
<b>poczatek wersji obiektu</b>	2025-09-25T22:00
<b>nazwa</b>	Obszar uzupełnienia zabudowy
<b>oznaczenie</b>	76OUZ
<b>symbol</b>	OUZ
<b>obowiazuje od</b>	2025-09-25

<b>obowiązuje do</b>	obecnie
<b>status</b>	w opracowaniu <a href="https://inspire.ec.europa.eu/codelist/ProcessStepGeneralValue/elaboration">https://inspire.ec.europa.eu/codelist/ProcessStepGeneralValue/elaboration</a>
<b>charakter ustalenia</b>	ogólnie wiążące <a href="https://inspire.ec.europa.eu/codelist/RegulationNatureValue/generallyBinding">https://inspire.ec.europa.eu/codelist/RegulationNatureValue/generallyBinding</a>
<b>geometria</b>	
<b>plan</b>	<a href="https://www.gov.pl/zagospodarowanieprzestrzenne/app/AktPlanowaniaPrzestrzennego/PL.ZIPPZP.11445/302302-POG/1POG">https://www.gov.pl/zagospodarowanieprzestrzenne/app/AktPlanowaniaPrzestrzennego/PL.ZIPPZP.11445/302302-POG/1POG</a>
<b>obszar uzupełnienia zabudowy</b>	PL.ZIPPZP.11445_302302-POG_1POG-77OUZ_20250925T220000
<b>identyfier</b>	<a href="https://www.gov.pl/zagospodarowanieprzestrzenne/app/ObszarUzupelnieniaZabudowy/PL.ZIPPZP.11445/302302-POG/1POG-77OUZ/20250925T220000">https://www.gov.pl/zagospodarowanieprzestrzenne/app/ObszarUzupelnieniaZabudowy/PL.ZIPPZP.11445/302302-POG/1POG-77OUZ/20250925T220000</a>
<b>przestrzen nazw</b>	PL.ZIPPZP.11445/302302-POG
<b>lokalny id</b>	1POG-77OUZ
<b>wersja id</b>	20250925T220000
<b>początek wersji obiektu</b>	2025-09-25T22:00
<b>nazwa</b>	Obszar uzupełnienia zabudowy
<b>oznaczenie</b>	77OUZ
<b>symbol</b>	OUZ
<b>obowiązuje od</b>	2025-09-25
<b>obowiązuje do</b>	obecnie
<b>status</b>	w opracowaniu <a href="https://inspire.ec.europa.eu/codelist/ProcessStepGeneralValue/elaboration">https://inspire.ec.europa.eu/codelist/ProcessStepGeneralValue/elaboration</a>
<b>charakter ustalenia</b>	ogólnie wiążące <a href="https://inspire.ec.europa.eu/codelist/RegulationNatureValue/generallyBinding">https://inspire.ec.europa.eu/codelist/RegulationNatureValue/generallyBinding</a>
<b>geometria</b>	



**plan**

<https://www.gov.pl/zagospodarowanieprzestrzenne/app/AktPlanowaniaPrzestrzennego/PL.ZIPPZP.11445/302302-POG/1POG>

**obszar uzupełnienia zabudowy**

PL.ZIPPZP.11445\_302302-POG\_1POG-78OUZ\_20250925T220000

**identyfier**

<https://www.gov.pl/zagospodarowanieprzestrzenne/app/ObszarUzupelnieniaZabudowy/PL.ZIPPZP.11445/302302-POG/1POG-78OUZ/20250925T220000>

**przestrzen nazw**

PL.ZIPPZP.11445/302302-POG

**lokalny id**

1POG-78OUZ

**wersja id**

20250925T220000

**początek wersji obiektu**

2025-09-25T22:00

**nazwa**

Obszar uzupełnienia zabudowy

**oznaczenie**

78OUZ

**symbol**

OUZ

**obowiązuje od**

2025-09-25

**obowiązuje do**

obecnie

**status**


w opracowaniu  
<https://inspire.ec.europa.eu/codelist/ProcessStepGeneralValue/elaboration>

**charakter ustalenia**

ogólnie wiążące  
<https://inspire.ec.europa.eu/codelist/RegulationNatureValue/generallyBinding>

**geometria**

Nie można pobrać podglądu podkładu mapowego. Usługa WMTS jest teraz niedostępna.



**plan**


<https://www.gov.pl/zagospodarowanieprzestrzenne/app/AktPlanowaniaPrzestrzennego/PL.ZIPPZP.11445/302302-POG/1POG>

**obszar uzupełnienia zabudowy**

PL.ZIPPZP.11445\_302302-POG\_1POG-79OUZ\_20250925T220000

**identyfier**

<https://www.gov.pl/zagospodarowanieprzestrzenne/app>

	/ObszarUzupełnieniaZabudowy/PL.ZIPPZP.11445/302302-POG/1POG-79OUZ/20250925T220000
przestrzen nazw	PL.ZIPPZP.11445/302302-POG
lokalny id	1POG-79OUZ
wersja id	20250925T220000
początek wersji obiektu	2025-09-25T22:00
nazwa	Obszar uzupełnienia zabudowy
oznaczenie	79OUZ
symbol	OUZ
obowiązuje od	2025-09-25
obowiązuje do	obecnie
status	w opracowaniu <a href="https://inspire.ec.europa.eu/codelist/ProcessStepGeneralValue/elaboration">https://inspire.ec.europa.eu/codelist/ProcessStepGeneralValue/elaboration</a>
charakter ustalenia	ogólnie wiążące <a href="https://inspire.ec.europa.eu/codelist/RegulationNatureValue/generallyBinding">https://inspire.ec.europa.eu/codelist/RegulationNatureValue/generallyBinding</a>
geometria	
plan	<a href="https://www.gov.pl/zagospodarowanieprzestrzenne/app/AktPlanowaniaPrzestrzennego/PL.ZIPPZP.11445/302302-POG/1POG">https://www.gov.pl/zagospodarowanieprzestrzenne/app/AktPlanowaniaPrzestrzennego/PL.ZIPPZP.11445/302302-POG/1POG</a>
obszar uzupełnienia zabudowy	PL.ZIPPZP.11445_302302-POG_1POG-80OUZ_20250925T220000
identyfier	<a href="https://www.gov.pl/zagospodarowanieprzestrzenne/app/ObszarUzupełnieniaZabudowy/PL.ZIPPZP.11445/302302-POG/1POG-80OUZ/20250925T220000">https://www.gov.pl/zagospodarowanieprzestrzenne/app/ObszarUzupełnieniaZabudowy/PL.ZIPPZP.11445/302302-POG/1POG-80OUZ/20250925T220000</a>
przestrzen nazw	PL.ZIPPZP.11445/302302-POG
lokalny id	1POG-80OUZ
wersja id	20250925T220000
początek wersji obiektu	2025-09-25T22:00
nazwa	Obszar uzupełnienia zabudowy
oznaczenie	80OUZ
symbol	OUZ
obowiązuje od	2025-09-25
obowiązuje do	obecnie
status	w opracowaniu <a href="https://inspire.ec.europa.eu/codelist/ProcessStepGeneralValue">https://inspire.ec.europa.eu/codelist/ProcessStepGeneralValue</a>



	<a href="#">/elaboration</a>
<b>charakter ustalenia</b>	ogólnie wiążące <a href="https://inspire.ec.europa.eu/codelist/RegulationNatureValue/generallyBinding">https://inspire.ec.europa.eu/codelist/RegulationNatureValue/generallyBinding</a>
<b>geometria</b>	
<b>plan</b>	<a href="https://www.gov.pl/zagospodarowanieprzestrzenne/app/AktPlanowaniaPrzestrzennego/PL.ZIPPZP.11445/302302-POG/1POG">https://www.gov.pl/zagospodarowanieprzestrzenne/app/AktPlanowaniaPrzestrzennego/PL.ZIPPZP.11445/302302-POG/1POG</a>
<b>obszar uzupełnienia zabudowy</b>	PL.ZIPPZP.11445_302302-POG_1POG-81OUZ_20250925T220000
<b>identfier</b>	<a href="https://www.gov.pl/zagospodarowanieprzestrzenne/app/ObszarUzupelnieniaZabudowy/PL.ZIPPZP.11445/302302-POG/1POG-81OUZ/20250925T220000">https://www.gov.pl/zagospodarowanieprzestrzenne/app/ObszarUzupelnieniaZabudowy/PL.ZIPPZP.11445/302302-POG/1POG-81OUZ/20250925T220000</a>
<b>przestrzen nazw</b>	PL.ZIPPZP.11445/302302-POG
<b>lokalny id</b>	1POG-81OUZ
<b>wersja id</b>	20250925T220000
<b>początek wersji obiektu</b>	2025-09-25T22:00
<b>nazwa</b>	Obszar uzupełnienia zabudowy
<b>oznaczenie</b>	81OUZ
<b>symbol</b>	OUZ
<b>obowiązuje od</b>	2025-09-25
<b>obowiązuje do</b>	obecnie
<b>status</b>	w opracowaniu <a href="https://inspire.ec.europa.eu/codelist/ProcessStepGeneralValue/elaboration">https://inspire.ec.europa.eu/codelist/ProcessStepGeneralValue/elaboration</a>
<b>charakter ustalenia</b>	ogólnie wiążące <a href="https://inspire.ec.europa.eu/codelist/RegulationNatureValue/generallyBinding">https://inspire.ec.europa.eu/codelist/RegulationNatureValue/generallyBinding</a>
<b>geometria</b>	
<b>plan</b>	<a href="https://www.gov.pl/zagospodarowanieprzestrzenne/app">https://www.gov.pl/zagospodarowanieprzestrzenne/app</a>



<b>obszar uzupełnienia zabudowy</b>	PL.ZIPPZP.11445_302302-POG_1POG-82OUZ_20250925T220000
<b>identfier</b>	<a href="https://www.gov.pl/zagospodarowanieprzestrzenne/app/ObszarUzupelnieniaZabudowy/PL.ZIPPZP.11445/302302-POG/1POG-82OUZ/20250925T220000">https://www.gov.pl/zagospodarowanieprzestrzenne/app/ObszarUzupelnieniaZabudowy/PL.ZIPPZP.11445/302302-POG/1POG-82OUZ/20250925T220000</a>
<b>przestrzen nazw</b>	PL.ZIPPZP.11445/302302-POG
<b>lokalny id</b>	1POG-82OUZ
<b>wersja id</b>	20250925T220000
<b>poczatek wersji obiektu</b>	2025-09-25T22:00
<b>nazwa</b>	Obszar uzupełnienia zabudowy
<b>oznaczenie</b>	82OUZ
<b>symbol</b>	OUZ
<b>obowiazuje od</b>	2025-09-25
<b>obowiazuje do</b>	obecnie
<b>status</b>	w opracowaniu <a href="https://inspire.ec.europa.eu/codelist/ProcessStepGeneralValue/elaboration">https://inspire.ec.europa.eu/codelist/ProcessStepGeneralValue/elaboration</a>
<b>charakter ustalenia</b>	ogólnie wiążące <a href="https://inspire.ec.europa.eu/codelist/RegulationNatureValue/generallyBinding">https://inspire.ec.europa.eu/codelist/RegulationNatureValue/generallyBinding</a>
<b>geometria</b>	
<b>plan</b>	<a href="https://www.gov.pl/zagospodarowanieprzestrzenne/app/AktPlanowaniaPrzestrzennego/PL.ZIPPZP.11445/302302-POG/1POG">https://www.gov.pl/zagospodarowanieprzestrzenne/app/AktPlanowaniaPrzestrzennego/PL.ZIPPZP.11445/302302-POG/1POG</a>

<b>obszar uzupełnienia zabudowy</b>	PL.ZIPPZP.11445_302302-POG_1POG-83OUZ_20250925T220000
<b>identfier</b>	<a href="https://www.gov.pl/zagospodarowanieprzestrzenne/app/ObszarUzupelnieniaZabudowy/PL.ZIPPZP.11445/302302-POG/1POG-83OUZ/20250925T220000">https://www.gov.pl/zagospodarowanieprzestrzenne/app/ObszarUzupelnieniaZabudowy/PL.ZIPPZP.11445/302302-POG/1POG-83OUZ/20250925T220000</a>
<b>przestrzen nazw</b>	PL.ZIPPZP.11445/302302-POG
<b>lokalny id</b>	1POG-83OUZ
<b>wersja id</b>	20250925T220000
<b>poczatek wersji obiektu</b>	2025-09-25T22:00
<b>nazwa</b>	Obszar uzupełnienia zabudowy
<b>oznaczenie</b>	83OUZ
<b>symbol</b>	OUZ
<b>obowiazuje od</b>	2025-09-25

<b>obowiązuje do</b>	obecnie
<b>status</b>	w opracowaniu <a href="https://inspire.ec.europa.eu/codelist/ProcessStepGeneralValue/elaboration">https://inspire.ec.europa.eu/codelist/ProcessStepGeneralValue/elaboration</a>
<b>charakter ustalenia</b>	ogólnie wiążące <a href="https://inspire.ec.europa.eu/codelist/RegulationNatureValue/generallyBinding">https://inspire.ec.europa.eu/codelist/RegulationNatureValue/generallyBinding</a>
<b>geometria</b> Nie można pobrać podglądu podkładu mapowego. Usługa WMTS jest teraz niedostępna.	
<b>plan</b>	<a href="https://www.gov.pl/zagospodarowanieprzestrzenne/app/AktPlanowaniaPrzestrzennego/PL.ZIPPZP.11445/302302-POG/1POG">https://www.gov.pl/zagospodarowanieprzestrzenne/app/AktPlanowaniaPrzestrzennego/PL.ZIPPZP.11445/302302-POG/1POG</a>
<b>obszar uzupełnienia zabudowy</b>	PL.ZIPPZP.11445_302302-POG_1POG-84OUZ_20250925T220000
<b>identfier</b>	<a href="https://www.gov.pl/zagospodarowanieprzestrzenne/app/ObszarUzupelnieniaZabudowy/PL.ZIPPZP.11445/302302-POG/1POG-84OUZ/20250925T220000">https://www.gov.pl/zagospodarowanieprzestrzenne/app/ObszarUzupelnieniaZabudowy/PL.ZIPPZP.11445/302302-POG/1POG-84OUZ/20250925T220000</a>
<b>przestrzen nazw</b>	PL.ZIPPZP.11445/302302-POG
<b>lokalny id</b>	1POG-84OUZ
<b>wersja id</b>	20250925T220000
<b>początek wersji obiektu</b>	2025-09-25T22:00
<b>nazwa</b>	Obszar uzupełnienia zabudowy
<b>oznaczenie</b>	84OUZ
<b>symbol</b>	OUZ
<b>obowiązuje od</b>	2025-09-25
<b>obowiązuje do</b>	obecnie
<b>status</b>	w opracowaniu <a href="https://inspire.ec.europa.eu/codelist/ProcessStepGeneralValue/elaboration">https://inspire.ec.europa.eu/codelist/ProcessStepGeneralValue/elaboration</a>
<b>charakter ustalenia</b>	ogólnie wiążące <a href="https://inspire.ec.europa.eu/codelist/RegulationNatureValue/generallyBinding">https://inspire.ec.europa.eu/codelist/RegulationNatureValue/generallyBinding</a>
<b>geometria</b>	



**plan**

<https://www.gov.pl/zagospodarowanieprzestrzenne/app/AktPlanowaniaPrzestrzennego/PL.ZIPPZP.11445/302302-POG/1POG>

**obszar uzupełnienia zabudowy**

PL.ZIPPZP.11445\_302302-POG\_1POG-85OUZ\_20250925T220000

**identyfier**

<https://www.gov.pl/zagospodarowanieprzestrzenne/app/ObszarUzupelnieniaZabudowy/PL.ZIPPZP.11445/302302-POG/1POG-85OUZ/20250925T220000>

**przestrzen nazw**

PL.ZIPPZP.11445/302302-POG

**lokalny id**

1POG-85OUZ

**wersja id**

20250925T220000

**początek wersji obiektu**

2025-09-25T22:00

**nazwa**

Obszar uzupełnienia zabudowy

**oznaczenie**

85OUZ

**symbol**

OUZ

**obowiązuje od**

2025-09-25

**obowiązuje do**

obecnie

**status**

w opracowaniu  
<https://inspire.ec.europa.eu/codelist/ProcessStepGeneralValue/elaboration>

**charakter ustalenia**

ogólnie wiążące  
<https://inspire.ec.europa.eu/codelist/RegulationNatureValue/generallyBinding>

**geometria**



**plan**

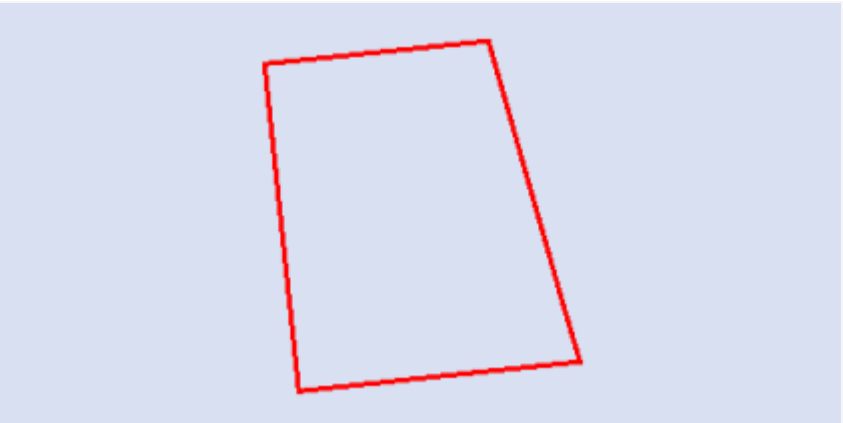
<https://www.gov.pl/zagospodarowanieprzestrzenne/app/AktPlanowaniaPrzestrzennego/PL.ZIPPZP.11445/302302-POG/1POG>

**obszar uzupełnienia zabudowy**

PL.ZIPPZP.11445\_302302-POG\_1POG-86OUZ\_20250925T220000


**identyfier**

<https://www.gov.pl/zagospodarowanieprzestrzenne/app>

	/ObszarUzupełnieniaZabudowy/PL.ZIPPZP.11445/302302-POG/1POG-86OUZ/20250925T220000
przestrzen nazw	PL.ZIPPZP.11445/302302-POG
lokalny id	1POG-86OUZ
wersja id	20250925T220000
początek wersji obiektu	2025-09-25T22:00
nazwa	Obszar uzupełnienia zabudowy
oznaczenie	86OUZ
symbol	OUZ
obowiązuje od	2025-09-25
obowiązuje do	obecnie
status	w opracowaniu <a href="https://inspire.ec.europa.eu/codelist/ProcessStepGeneralValue/elaboration">https://inspire.ec.europa.eu/codelist/ProcessStepGeneralValue/elaboration</a>
charakter ustalenia	ogólnie wiążące <a href="https://inspire.ec.europa.eu/codelist/RegulationNatureValue/generallyBinding">https://inspire.ec.europa.eu/codelist/RegulationNatureValue/generallyBinding</a>
geometria	<p>Nie można pobrać podglądu podkładu mapowego. Usługa WMTS jest teraz niedostępna.</p> 
plan	
	<a href="https://www.gov.pl/zagospodarowanieprzestrzenne/app/AktPlanowaniaPrzestrzennego/PL.ZIPPZP.11445/302302-POG/1POG">https://www.gov.pl/zagospodarowanieprzestrzenne/app/AktPlanowaniaPrzestrzennego/PL.ZIPPZP.11445/302302-POG/1POG</a>
obszar uzupełnienia zabudowy	PL.ZIPPZP.11445_302302-POG_1POG-87OUZ_20250925T220000
identyfier	<a href="https://www.gov.pl/zagospodarowanieprzestrzenne/app/ObszarUzupełnieniaZabudowy/PL.ZIPPZP.11445/302302-POG/1POG-87OUZ/20250925T220000">https://www.gov.pl/zagospodarowanieprzestrzenne/app/ObszarUzupełnieniaZabudowy/PL.ZIPPZP.11445/302302-POG/1POG-87OUZ/20250925T220000</a>
przestrzen nazw	PL.ZIPPZP.11445/302302-POG
lokalny id	1POG-87OUZ
wersja id	20250925T220000
początek wersji obiektu	2025-09-25T22:00
nazwa	Obszar uzupełnienia zabudowy
oznaczenie	87OUZ
symbol	OUZ
obowiązuje od	2025-09-25
obowiązuje do	obecnie
status	w opracowaniu <a href="https://inspire.ec.europa.eu/codelist/ProcessStepGeneralValue">https://inspire.ec.europa.eu/codelist/ProcessStepGeneralValue</a>

	<a href="#">/elaboration</a>
<b>charakter ustalenia</b>	ogólnie wiążące <a href="https://inspire.ec.europa.eu/codelist/RegulationNatureValue/generallyBinding">https://inspire.ec.europa.eu/codelist/RegulationNatureValue/generallyBinding</a>
<b>geometria</b>	
<b>plan</b>	<a href="https://www.gov.pl/zagospodarowanieprzestrzenne/app/AktPlanowaniaPrzestrzennego/PL.ZIPPZP.11445/302302-POG/1POG">https://www.gov.pl/zagospodarowanieprzestrzenne/app/AktPlanowaniaPrzestrzennego/PL.ZIPPZP.11445/302302-POG/1POG</a>
<b>obszar uzupełnienia zabudowy</b>	PL.ZIPPZP.11445_302302-POG_1POG-88OUZ_20250925T220000
<b>identyfier</b>	<a href="https://www.gov.pl/zagospodarowanieprzestrzenne/app/ObszarUzupelnieniaZabudowy/PL.ZIPPZP.11445/302302-POG/1POG-88OUZ/20250925T220000">https://www.gov.pl/zagospodarowanieprzestrzenne/app/ObszarUzupelnieniaZabudowy/PL.ZIPPZP.11445/302302-POG/1POG-88OUZ/20250925T220000</a>
<b>przestrzen nazw</b>	PL.ZIPPZP.11445/302302-POG
<b>lokalny id</b>	1POG-88OUZ
<b>wersja id</b>	20250925T220000
<b>początek wersji obiektu</b>	2025-09-25T22:00
<b>nazwa</b>	Obszar uzupełnienia zabudowy
<b>oznaczenie</b>	88OUZ
<b>symbol</b>	OUZ
<b>obowiązuje od</b>	2025-09-25
<b>obowiązuje do</b>	obecnie
<b>status</b>	w opracowaniu <a href="https://inspire.ec.europa.eu/codelist/ProcessStepGeneralValue/elaboration">https://inspire.ec.europa.eu/codelist/ProcessStepGeneralValue/elaboration</a>
<b>charakter ustalenia</b>	ogólnie wiążące <a href="https://inspire.ec.europa.eu/codelist/RegulationNatureValue/generallyBinding">https://inspire.ec.europa.eu/codelist/RegulationNatureValue/generallyBinding</a>
<b>geometria</b>	
<b>plan</b>	<a href="https://www.gov.pl/zagospodarowanieprzestrzenne/app">https://www.gov.pl/zagospodarowanieprzestrzenne/app</a>




<b>obszar uzupełnienia zabudowy</b>	PL.ZIPPZP.11445_302302-POG_1POG-89OUZ_20250925T220000
<b>identfier</b>	<a href="https://www.gov.pl/zagospodarowanieprzestrzenne/app/ObszarUzupelnieniaZabudowy/PL.ZIPPZP.11445/302302-POG/1POG-89OUZ/20250925T220000">https://www.gov.pl/zagospodarowanieprzestrzenne/app/ObszarUzupelnieniaZabudowy/PL.ZIPPZP.11445/302302-POG/1POG-89OUZ/20250925T220000</a>
<b>przestrzen nazw</b>	PL.ZIPPZP.11445/302302-POG
<b>lokalny id</b>	1POG-89OUZ
<b>wersja id</b>	20250925T220000
<b>poczatek wersji obiektu</b>	2025-09-25T22:00
<b>nazwa</b>	Obszar uzupełnienia zabudowy
<b>oznaczenie</b>	89OUZ
<b>symbol</b>	OUZ
<b>obowiazuje od</b>	2025-09-25
<b>obowiazuje do</b>	obecnie
<b>status</b>	w opracowaniu <a href="https://inspire.ec.europa.eu/codelist/ProcessStepGeneralValue/elaboration">https://inspire.ec.europa.eu/codelist/ProcessStepGeneralValue/elaboration</a>
<b>charakter ustalenia</b>	ogólnie wiążące <a href="https://inspire.ec.europa.eu/codelist/RegulationNatureValue/generallyBinding">https://inspire.ec.europa.eu/codelist/RegulationNatureValue/generallyBinding</a>
<b>geometria</b>	
<b>plan</b>	<a href="https://www.gov.pl/zagospodarowanieprzestrzenne/app/AktPlanowaniaPrzestrzennego/PL.ZIPPZP.11445/302302-POG/1POG">https://www.gov.pl/zagospodarowanieprzestrzenne/app/AktPlanowaniaPrzestrzennego/PL.ZIPPZP.11445/302302-POG/1POG</a>

<b>obszar uzupełnienia zabudowy</b>	PL.ZIPPZP.11445_302302-POG_1POG-90OUZ_20250925T220000
<b>identfier</b>	<a href="https://www.gov.pl/zagospodarowanieprzestrzenne/app/ObszarUzupelnieniaZabudowy/PL.ZIPPZP.11445/302302-POG/1POG-90OUZ/20250925T220000">https://www.gov.pl/zagospodarowanieprzestrzenne/app/ObszarUzupelnieniaZabudowy/PL.ZIPPZP.11445/302302-POG/1POG-90OUZ/20250925T220000</a>
<b>przestrzen nazw</b>	PL.ZIPPZP.11445/302302-POG
<b>lokalny id</b>	1POG-90OUZ
<b>wersja id</b>	20250925T220000
<b>poczatek wersji obiektu</b>	2025-09-25T22:00
<b>nazwa</b>	Obszar uzupełnienia zabudowy
<b>oznaczenie</b>	90OUZ
<b>symbol</b>	OUZ
<b>obowiazuje od</b>	2025-09-25



<b>obowiązuje do</b>	obecnie
<b>status</b>	w opracowaniu <a href="https://inspire.ec.europa.eu/codelist/ProcessStepGeneralValue/elaboration">https://inspire.ec.europa.eu/codelist/ProcessStepGeneralValue/elaboration</a>
<b>charakter ustalenia</b>	ogólnie wiążące <a href="https://inspire.ec.europa.eu/codelist/RegulationNatureValue/generallyBinding">https://inspire.ec.europa.eu/codelist/RegulationNatureValue/generallyBinding</a>
<b>geometria</b>	
<b>plan</b>	<a href="https://www.gov.pl/zagospodarowanieprzestrzenne/app/AktPlanowaniaPrzestrzennego/PL.ZIPPZP.11445/302302-POG/1POG">https://www.gov.pl/zagospodarowanieprzestrzenne/app/AktPlanowaniaPrzestrzennego/PL.ZIPPZP.11445/302302-POG/1POG</a>
<b>obszar uzupełnienia zabudowy</b>	PL.ZIPPZP.11445_302302-POG_1POG-91OUZ_20250925T220000
<b>identyfier</b>	<a href="https://www.gov.pl/zagospodarowanieprzestrzenne/app/ObszarUzupelnieniaZabudowy/PL.ZIPPZP.11445/302302-POG/1POG-91OUZ/20250925T220000">https://www.gov.pl/zagospodarowanieprzestrzenne/app/ObszarUzupelnieniaZabudowy/PL.ZIPPZP.11445/302302-POG/1POG-91OUZ/20250925T220000</a>
<b>przestrzen nazw</b>	PL.ZIPPZP.11445/302302-POG
<b>lokalny id</b>	1POG-91OUZ
<b>wersja id</b>	20250925T220000
<b>początek wersji obiektu</b>	2025-09-25T22:00
<b>nazwa</b>	Obszar uzupełnienia zabudowy
<b>oznaczenie</b>	91OUZ
<b>symbol</b>	OUZ
<b>obowiązuje od</b>	2025-09-25
<b>obowiązuje do</b>	obecnie
<b>status</b>	w opracowaniu <a href="https://inspire.ec.europa.eu/codelist/ProcessStepGeneralValue/elaboration">https://inspire.ec.europa.eu/codelist/ProcessStepGeneralValue/elaboration</a>
<b>charakter ustalenia</b>	ogólnie wiążące <a href="https://inspire.ec.europa.eu/codelist/RegulationNatureValue/generallyBinding">https://inspire.ec.europa.eu/codelist/RegulationNatureValue/generallyBinding</a>
<b>geometria</b>	Nie można pobrać podglądu podkładu mapowego. Usługa WMTS jest teraz niedostępna.



**plan**

<https://www.gov.pl/zagospodarowanieprzestrzenne/app/AktPlanowaniaPrzestrzennego/PL.ZIPPZP.11445/302302-POG/1POG>

**obszar uzupełnienia zabudowy**

PL.ZIPPZP.11445\_302302-POG\_1POG-92OUZ\_20250925T220000

**identyfier**

<https://www.gov.pl/zagospodarowanieprzestrzenne/app/ObszarUzupelnieniaZabudowy/PL.ZIPPZP.11445/302302-POG/1POG-92OUZ/20250925T220000>

**przestrzen nazw**

PL.ZIPPZP.11445/302302-POG

**lokalny id**

1POG-92OUZ

**wersja id**

20250925T220000

**początek wersji obiektu**

2025-09-25T22:00

**nazwa**

Obszar uzupełnienia zabudowy

**oznaczenie**

92OUZ

**symbol**

OUZ

**obowiązuje od**

2025-09-25

**obowiązuje do**

obecnie

**status**

w opracowaniu  
<https://inspire.ec.europa.eu/codelist/ProcessStepGeneralValue/elaboration>

**charakter ustalenia**

ogólnie wiążące  
<https://inspire.ec.europa.eu/codelist/RegulationNatureValue/generallyBinding>

**geometria**



**plan**

<https://www.gov.pl/zagospodarowanieprzestrzenne/app/AktPlanowaniaPrzestrzennego/PL.ZIPPZP.11445/302302-POG/1POG>

**obszar uzupełnienia zabudowy**


PL.ZIPPZP.11445\_302302-POG\_1POG-93OUZ\_20250925T220000

**identyfier**

<https://www.gov.pl/zagospodarowanieprzestrzenne/app>

	/ObszarUzupełnieniaZabudowy/PL.ZIPPZP.11445/302302-POG/1POG-93OUZ/20250925T220000
przestrzen nazw	PL.ZIPPZP.11445/302302-POG
lokalny id	1POG-93OUZ
wersja id	20250925T220000
początek wersji obiektu	2025-09-25T22:00
nazwa	Obszar uzupełnienia zabudowy
oznaczenie	93OUZ
symbol	OUZ
obowiązuje od	2025-09-25
obowiązuje do	obecnie
status	w opracowaniu <a href="https://inspire.ec.europa.eu/codelist/ProcessStepGeneralValue/elaboration">https://inspire.ec.europa.eu/codelist/ProcessStepGeneralValue/elaboration</a>
charakter ustalenia	ogólnie wiążące <a href="https://inspire.ec.europa.eu/codelist/RegulationNatureValue/generallyBinding">https://inspire.ec.europa.eu/codelist/RegulationNatureValue/generallyBinding</a>
geometria	<p>Nie można pobrać podglądu podkładu mapowego. Usługa WMTS jest teraz niedostępna.</p> 
plan	
	<a href="https://www.gov.pl/zagospodarowanieprzestrzenne/app/AktPlanowaniaPrzestrzennego/PL.ZIPPZP.11445/302302-POG/1POG">https://www.gov.pl/zagospodarowanieprzestrzenne/app/AktPlanowaniaPrzestrzennego/PL.ZIPPZP.11445/302302-POG/1POG</a>
obszar uzupełnienia zabudowy	PL.ZIPPZP.11445_302302-POG_1POG-94OUZ_20250925T220000
identyfier	<a href="https://www.gov.pl/zagospodarowanieprzestrzenne/app/ObszarUzupełnieniaZabudowy/PL.ZIPPZP.11445/302302-POG/1POG-94OUZ/20250925T220000">https://www.gov.pl/zagospodarowanieprzestrzenne/app/ObszarUzupełnieniaZabudowy/PL.ZIPPZP.11445/302302-POG/1POG-94OUZ/20250925T220000</a>
przestrzen nazw	PL.ZIPPZP.11445/302302-POG
lokalny id	1POG-94OUZ
wersja id	20250925T220000
początek wersji obiektu	2025-09-25T22:00
nazwa	Obszar uzupełnienia zabudowy
oznaczenie	94OUZ
symbol	OUZ
obowiązuje od	2025-09-25
obowiązuje do	obecnie
status	w opracowaniu <a href="https://inspire.ec.europa.eu/codelist/ProcessStepGeneralValue">https://inspire.ec.europa.eu/codelist/ProcessStepGeneralValue</a>

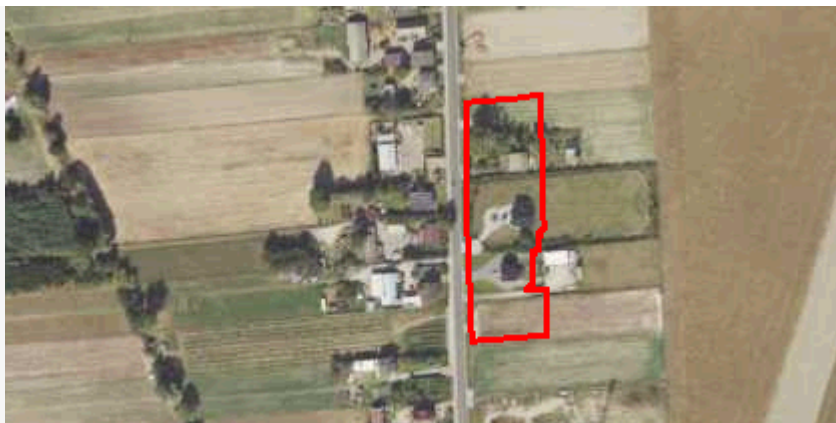
	<a href="#">/elaboration</a>
<b>charakter ustalenia</b>	ogólnie wiążące <a href="https://inspire.ec.europa.eu/codelist/RegulationNatureValue/generallyBinding">https://inspire.ec.europa.eu/codelist/RegulationNatureValue/generallyBinding</a>
<b>geometria</b> Nie można pobrać podglądu podkładu mapowego. Usługa WMTS jest teraz niedostępna.	
<b>plan</b>	<a href="https://www.gov.pl/zagospodarowanieprzestrzenne/app/AktPlanowaniaPrzestrzennego/PL.ZIPPZP.11445/302302-POG/1POG">https://www.gov.pl/zagospodarowanieprzestrzenne/app/AktPlanowaniaPrzestrzennego/PL.ZIPPZP.11445/302302-POG/1POG</a>
<b>obszar uzupełnienia zabudowy</b>	PL.ZIPPZP.11445_302302-POG_1POG-95OUZ_20250925T220000
<b>identfier</b>	<a href="https://www.gov.pl/zagospodarowanieprzestrzenne/app/ObszarUzupelnieniaZabudowy/PL.ZIPPZP.11445/302302-POG/1POG-95OUZ/20250925T220000">https://www.gov.pl/zagospodarowanieprzestrzenne/app/ObszarUzupelnieniaZabudowy/PL.ZIPPZP.11445/302302-POG/1POG-95OUZ/20250925T220000</a>
<b>przestrzen nazw</b>	PL.ZIPPZP.11445/302302-POG
<b>lokalny id</b>	1POG-95OUZ
<b>wersja id</b>	20250925T220000
<b>początek wersji obiektu</b>	2025-09-25T22:00
<b>nazwa</b>	Obszar uzupełnienia zabudowy
<b>oznaczenie</b>	95OUZ
<b>symbol</b>	OUZ
<b>obowiązuje od</b>	2025-09-25
<b>obowiązuje do</b>	obecnie
<b>status</b>	w opracowaniu <a href="https://inspire.ec.europa.eu/codelist/ProcessStepGeneralValue/elaboration">https://inspire.ec.europa.eu/codelist/ProcessStepGeneralValue/elaboration</a>
<b>charakter ustalenia</b>	ogólnie wiążące <a href="https://inspire.ec.europa.eu/codelist/RegulationNatureValue/generallyBinding">https://inspire.ec.europa.eu/codelist/RegulationNatureValue/generallyBinding</a>
<b>geometria</b> Nie można pobrać podglądu podkładu mapowego. Usługa WMTS jest teraz niedostępna.	
<b>plan</b>	<a href="https://www.gov.pl/zagospodarowanieprzestrzenne/app">https://www.gov.pl/zagospodarowanieprzestrzenne/app</a>

<b>obszar uzupełnienia zabudowy</b>	PL.ZIPPZP.11445_302302-POG_1POG-96OUZ_20250925T220000
<b>identfier</b>	<a href="https://www.gov.pl/zagospodarowanieprzestrzenne/app/ObszarUzupelnieniaZabudowy/PL.ZIPPZP.11445/302302-POG/1POG-96OUZ/20250925T220000">https://www.gov.pl/zagospodarowanieprzestrzenne/app/ObszarUzupelnieniaZabudowy/PL.ZIPPZP.11445/302302-POG/1POG-96OUZ/20250925T220000</a>
<b>przestrzen nazw</b>	PL.ZIPPZP.11445/302302-POG
<b>lokalny id</b>	1POG-96OUZ
<b>wersja id</b>	20250925T220000
<b>poczatek wersji obiektu</b>	2025-09-25T22:00
<b>nazwa</b>	Obszar uzupełnienia zabudowy
<b>oznaczenie</b>	96OUZ
<b>symbol</b>	OUZ
<b>obowiazuje od</b>	2025-09-25
<b>obowiazuje do</b>	obecnie
<b>status</b>	w opracowaniu <a href="https://inspire.ec.europa.eu/codelist/ProcessStepGeneralValue/elaboration">https://inspire.ec.europa.eu/codelist/ProcessStepGeneralValue/elaboration</a>
<b>charakter ustalenia</b>	ogólnie wiążące <a href="https://inspire.ec.europa.eu/codelist/RegulationNatureValue/generallyBinding">https://inspire.ec.europa.eu/codelist/RegulationNatureValue/generallyBinding</a>
<b>geometria</b>	
<b>plan</b>	<a href="https://www.gov.pl/zagospodarowanieprzestrzenne/app/AktPlanowaniaPrzestrzennego/PL.ZIPPZP.11445/302302-POG/1POG">https://www.gov.pl/zagospodarowanieprzestrzenne/app/AktPlanowaniaPrzestrzennego/PL.ZIPPZP.11445/302302-POG/1POG</a>

<b>obszar uzupełnienia zabudowy</b>	PL.ZIPPZP.11445_302302-POG_1POG-97OUZ_20250925T220000
<b>identfier</b>	<a href="https://www.gov.pl/zagospodarowanieprzestrzenne/app/ObszarUzupelnieniaZabudowy/PL.ZIPPZP.11445/302302-POG/1POG-97OUZ/20250925T220000">https://www.gov.pl/zagospodarowanieprzestrzenne/app/ObszarUzupelnieniaZabudowy/PL.ZIPPZP.11445/302302-POG/1POG-97OUZ/20250925T220000</a>
<b>przestrzen nazw</b>	PL.ZIPPZP.11445/302302-POG
<b>lokalny id</b>	1POG-97OUZ
<b>wersja id</b>	20250925T220000
<b>poczatek wersji obiektu</b>	2025-09-25T22:00
<b>nazwa</b>	Obszar uzupełnienia zabudowy
<b>oznaczenie</b>	97OUZ
<b>symbol</b>	OUZ
<b>obowiazuje od</b>	2025-09-25

<b>obowiązuje do</b>	obecnie
<b>status</b>	w opracowaniu <a href="https://inspire.ec.europa.eu/codelist/ProcessStepGeneralValue/elaboration">https://inspire.ec.europa.eu/codelist/ProcessStepGeneralValue/elaboration</a>
<b>charakter ustalenia</b>	ogólnie wiążące <a href="https://inspire.ec.europa.eu/codelist/RegulationNatureValue/generallyBinding">https://inspire.ec.europa.eu/codelist/RegulationNatureValue/generallyBinding</a>
<b>geometria</b> Nie można pobrać podglądu podkładu mapowego. Usługa WMTS jest teraz niedostępna.	
<b>plan</b>	<a href="https://www.gov.pl/zagospodarowanieprzestrzenne/app/AktPlanowaniaPrzestrzennego/PL.ZIPPZP.11445/302302-POG/1POG">https://www.gov.pl/zagospodarowanieprzestrzenne/app/AktPlanowaniaPrzestrzennego/PL.ZIPPZP.11445/302302-POG/1POG</a>
<b>obszar uzupełnienia zabudowy</b>	PL.ZIPPZP.11445_302302-POG_1POG-98OUZ_20250925T220000
<b>identfier</b>	<a href="https://www.gov.pl/zagospodarowanieprzestrzenne/app/ObszarUzupelnieniaZabudowy/PL.ZIPPZP.11445/302302-POG/1POG-98OUZ/20250925T220000">https://www.gov.pl/zagospodarowanieprzestrzenne/app/ObszarUzupelnieniaZabudowy/PL.ZIPPZP.11445/302302-POG/1POG-98OUZ/20250925T220000</a>
<b>przestrzen nazw</b>	PL.ZIPPZP.11445/302302-POG
<b>lokalny id</b>	1POG-98OUZ
<b>wersja id</b>	20250925T220000
<b>początek wersji obiektu</b>	2025-09-25T22:00
<b>nazwa</b>	Obszar uzupełnienia zabudowy
<b>oznaczenie</b>	98OUZ
<b>symbol</b>	OUZ
<b>obowiązuje od</b>	2025-09-25
<b>obowiązuje do</b>	obecnie
<b>status</b>	w opracowaniu <a href="https://inspire.ec.europa.eu/codelist/ProcessStepGeneralValue/elaboration">https://inspire.ec.europa.eu/codelist/ProcessStepGeneralValue/elaboration</a>
<b>charakter ustalenia</b>	ogólnie wiążące <a href="https://inspire.ec.europa.eu/codelist/RegulationNatureValue/generallyBinding">https://inspire.ec.europa.eu/codelist/RegulationNatureValue/generallyBinding</a>
<b>geometria</b>	





**plan**

<https://www.gov.pl/zagospodarowanieprzestrzenne/app/AktPlanowaniaPrzestrzennego/PL.ZIPPZP.11445/302302-POG/1POG>

**obszar uzupełnienia zabudowy**

PL.ZIPPZP.11445\_302302-POG\_1POG-99OUZ\_20250925T220000

**identyfier**

<https://www.gov.pl/zagospodarowanieprzestrzenne/app/ObszarUzupelnieniaZabudowy/PL.ZIPPZP.11445/302302-POG/1POG-99OUZ/20250925T220000>

**przestrzen nazw**

PL.ZIPPZP.11445/302302-POG

**lokalny id**

1POG-99OUZ

**wersja id**

20250925T220000

**poczatek wersji obiektu**

2025-09-25T22:00

**nazwa**

Obszar uzupełnienia zabudowy

**oznaczenie**

99OUZ

**symbol**

OUZ

**obowiazuje od**

2025-09-25

**obowiazuje do**

obecnie

**status**

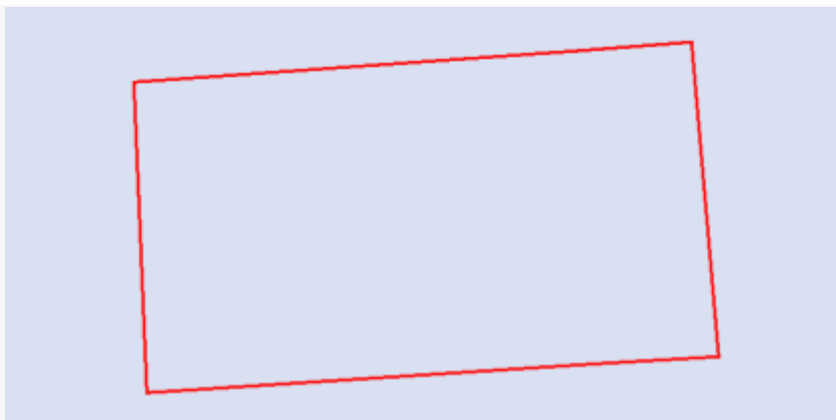
w opracowaniu  
<https://inspire.ec.europa.eu/codelist/ProcessStepGeneralValue/elaboration>

**charakter ustalenia**

ogólnie wiążące  
<https://inspire.ec.europa.eu/codelist/RegulationNatureValue/generallyBinding>

**geometria**

Nie można pobrać podglądu podkładu mapowego. Usługa WMTS jest teraz niedostępna.



**plan**

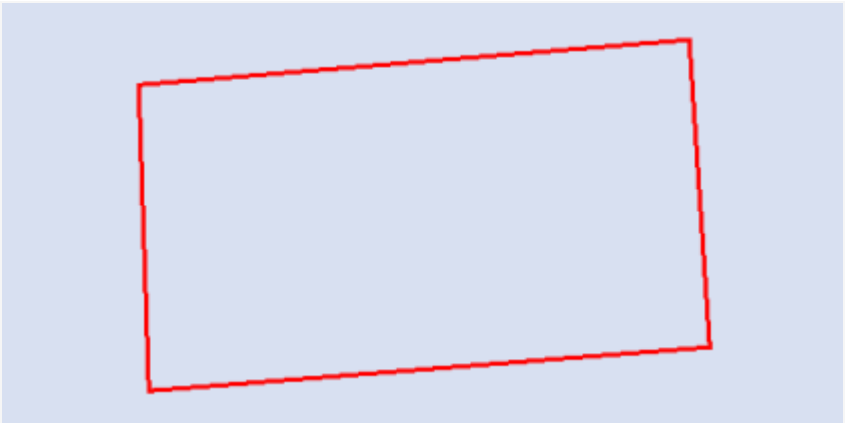
<https://www.gov.pl/zagospodarowanieprzestrzenne/app/AktPlanowaniaPrzestrzennego/PL.ZIPPZP.11445/302302-POG/1POG>

**obszar uzupełnienia zabudowy**

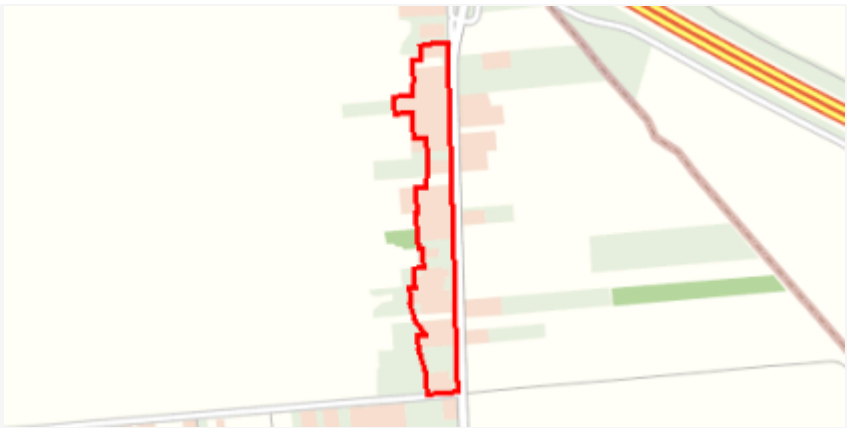
PL.ZIPPZP.11445\_302302-POG\_1POG-100OUZ\_20250925T220000

**identyfier**

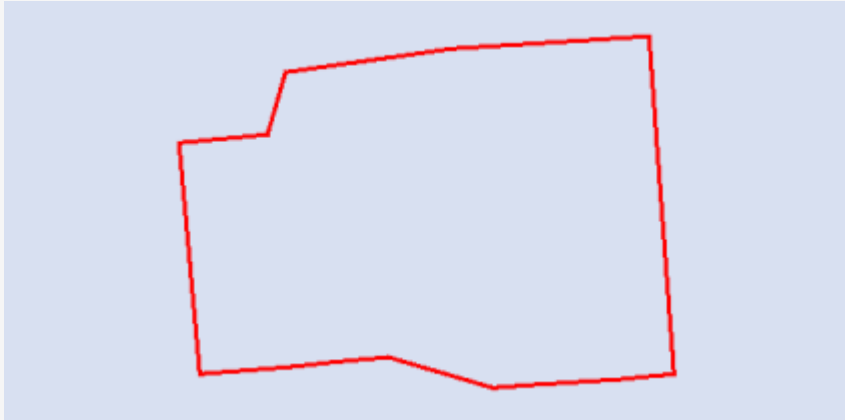
<https://www.gov.pl/zagospodarowanieprzestrzenne/app>

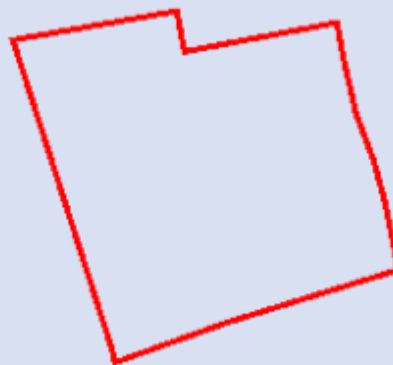
	/ObszarUzupelnieniaZabudowy/PL.ZIPPZP.11445/302302-POG/1POG-100OUZ/20250925T220000
przestrzen nazw	PL.ZIPPZP.11445/302302-POG
lokalny id	1POG-100OUZ
wersja id	20250925T220000
początek wersji obiektu	2025-09-25T22:00
nazwa	Obszar uzupełnienia zabudowy
oznaczenie	100OUZ
symbol	OUZ
obowiązuje od	2025-09-25
obowiązuje do	obecnie
status	w opracowaniu <a href="https://inspire.ec.europa.eu/codelist/ProcessStepGeneralValue/elaboration">https://inspire.ec.europa.eu/codelist/ProcessStepGeneralValue/elaboration</a>
charakter ustalenia	ogólnie wiążące <a href="https://inspire.ec.europa.eu/codelist/RegulationNatureValue/generallyBinding">https://inspire.ec.europa.eu/codelist/RegulationNatureValue/generallyBinding</a>
<b>geometria</b> Nie można pobrać podglądu podkładu mapowego. Usługa WMTS jest teraz niedostępna.	
plan	<a href="https://www.gov.pl/zagospodarowanieprzestrzenne/app/AktPlanowaniaPrzestrzennego/PL.ZIPPZP.11445/302302-POG/1POG">https://www.gov.pl/zagospodarowanieprzestrzenne/app/AktPlanowaniaPrzestrzennego/PL.ZIPPZP.11445/302302-POG/1POG</a>
<b>obszar uzupełnienia zabudowy</b>	PL.ZIPPZP.11445_302302-POG_1POG-101OUZ_20250925T220000
identyfier	<a href="https://www.gov.pl/zagospodarowanieprzestrzenne/app/ObszarUzupelnieniaZabudowy/PL.ZIPPZP.11445/302302-POG/1POG-101OUZ/20250925T220000">https://www.gov.pl/zagospodarowanieprzestrzenne/app/ObszarUzupelnieniaZabudowy/PL.ZIPPZP.11445/302302-POG/1POG-101OUZ/20250925T220000</a>
przestrzen nazw	PL.ZIPPZP.11445/302302-POG
lokalny id	1POG-101OUZ
wersja id	20250925T220000
początek wersji obiektu	2025-09-25T22:00
nazwa	Obszar uzupełnienia zabudowy
oznaczenie	101OUZ
symbol	OUZ
obowiązuje od	2025-09-25
obowiązuje do	obecnie
status	w opracowaniu <a href="https://inspire.ec.europa.eu/codelist/ProcessStepGeneralValue">https://inspire.ec.europa.eu/codelist/ProcessStepGeneralValue</a>

	<a href="#">/elaboration</a>
<b>charakter ustalenia</b>	ogólnie wiążące <a href="https://inspire.ec.europa.eu/codelist/RegulationNatureValue/generallyBinding">https://inspire.ec.europa.eu/codelist/RegulationNatureValue/generallyBinding</a>
<b>geometria</b> Nie można pobrać podglądu podkładu mapowego. Usługa WMTS jest teraz niedostępna.	
<b>plan</b>	<a href="https://www.gov.pl/zagospodarowanieprzestrzenne/app/AktPlanowaniaPrzestrzennego/PL.ZIPPZP.11445/302302-POG/1POG">https://www.gov.pl/zagospodarowanieprzestrzenne/app/AktPlanowaniaPrzestrzennego/PL.ZIPPZP.11445/302302-POG/1POG</a>
<b>obszar uzupełnienia zabudowy</b>	PL.ZIPPZP.11445_302302-POG_1POG-102OUZ_20250925T220000
<b>identfier</b>	<a href="https://www.gov.pl/zagospodarowanieprzestrzenne/app/ObszarUzupelnieniaZabudowy/PL.ZIPPZP.11445/302302-POG/1POG-102OUZ/20250925T220000">https://www.gov.pl/zagospodarowanieprzestrzenne/app/ObszarUzupelnieniaZabudowy/PL.ZIPPZP.11445/302302-POG/1POG-102OUZ/20250925T220000</a>
<b>przestrzen nazw</b>	PL.ZIPPZP.11445/302302-POG
<b>lokalny id</b>	1POG-102OUZ
<b>wersja id</b>	20250925T220000
<b>początek wersji obiektu</b>	2025-09-25T22:00
<b>nazwa</b>	Obszar uzupełnienia zabudowy
<b>oznaczenie</b>	102OUZ
<b>symbol</b>	OUZ
<b>obowiązuje od</b>	2025-09-25
<b>obowiązuje do</b>	obecnie
<b>status</b>	w opracowaniu <a href="https://inspire.ec.europa.eu/codelist/ProcessStepGeneralValue/elaboration">https://inspire.ec.europa.eu/codelist/ProcessStepGeneralValue/elaboration</a>
<b>charakter ustalenia</b>	ogólnie wiążące <a href="https://inspire.ec.europa.eu/codelist/RegulationNatureValue/generallyBinding">https://inspire.ec.europa.eu/codelist/RegulationNatureValue/generallyBinding</a>
<b>geometria</b>	
<b>plan</b>	<a href="https://www.gov.pl/zagospodarowanieprzestrzenne/app">https://www.gov.pl/zagospodarowanieprzestrzenne/app</a>

<b>obszar uzupełnienia zabudowy</b>	PL.ZIPPZP.11445_302302-POG_1POG-103OUZ_20250925T220000
<b>identfier</b>	<a href="https://www.gov.pl/zagospodarowanieprzestrzenne/app/ObszarUzupelnieniaZabudowy/PL.ZIPPZP.11445/302302-POG/1POG-103OUZ/20250925T220000">https://www.gov.pl/zagospodarowanieprzestrzenne/app/ObszarUzupelnieniaZabudowy/PL.ZIPPZP.11445/302302-POG/1POG-103OUZ/20250925T220000</a>
<b>przestrzen nazw</b>	PL.ZIPPZP.11445/302302-POG
<b>lokalny id</b>	1POG-103OUZ
<b>wersja id</b>	20250925T220000
<b>początek wersji obiektu</b>	2025-09-25T22:00
<b>nazwa</b>	Obszar uzupełnienia zabudowy
<b>oznaczenie</b>	103OUZ
<b>symbol</b>	OUZ
<b>obowiązuje od</b>	2025-09-25
<b>obowiązuje do</b>	obecnie
<b>status</b>	w opracowaniu <a href="https://inspire.ec.europa.eu/codelist/ProcessStepGeneralValue/elaboration">https://inspire.ec.europa.eu/codelist/ProcessStepGeneralValue/elaboration</a>
<b>charakter ustalenia</b>	ogólnie wiążące <a href="https://inspire.ec.europa.eu/codelist/RegulationNatureValue/generallyBinding">https://inspire.ec.europa.eu/codelist/RegulationNatureValue/generallyBinding</a>
<b>geometria</b>	
<b>plan</b>	<a href="https://www.gov.pl/zagospodarowanieprzestrzenne/app/AktPlanowaniaPrzestrzennego/PL.ZIPPZP.11445/302302-POG/1POG">https://www.gov.pl/zagospodarowanieprzestrzenne/app/AktPlanowaniaPrzestrzennego/PL.ZIPPZP.11445/302302-POG/1POG</a>

<b>obszar uzupełnienia zabudowy</b>	PL.ZIPPZP.11445_302302-POG_1POG-104OUZ_20250925T220000
<b>identfier</b>	<a href="https://www.gov.pl/zagospodarowanieprzestrzenne/app/ObszarUzupelnieniaZabudowy/PL.ZIPPZP.11445/302302-POG/1POG-104OUZ/20250925T220000">https://www.gov.pl/zagospodarowanieprzestrzenne/app/ObszarUzupelnieniaZabudowy/PL.ZIPPZP.11445/302302-POG/1POG-104OUZ/20250925T220000</a>
<b>przestrzen nazw</b>	PL.ZIPPZP.11445/302302-POG
<b>lokalny id</b>	1POG-104OUZ
<b>wersja id</b>	20250925T220000
<b>początek wersji obiektu</b>	2025-09-25T22:00
<b>nazwa</b>	Obszar uzupełnienia zabudowy
<b>oznaczenie</b>	104OUZ
<b>symbol</b>	OUZ
<b>obowiązuje od</b>	2025-09-25

<b>obowiązuje do</b>	obecnie
<b>status</b>	w opracowaniu <a href="https://inspire.ec.europa.eu/codelist/ProcessStepGeneralValue/elaboration">https://inspire.ec.europa.eu/codelist/ProcessStepGeneralValue/elaboration</a>
<b>charakter ustalenia</b>	ogólnie wiążące <a href="https://inspire.ec.europa.eu/codelist/RegulationNatureValue/generallyBinding">https://inspire.ec.europa.eu/codelist/RegulationNatureValue/generallyBinding</a>
<b>geometria</b> Nie można pobrać podglądu podkładu mapowego. Usługa WMTS jest teraz niedostępna.	
<b>plan</b>	<a href="https://www.gov.pl/zagospodarowanieprzestrzenne/app/AktPlanowaniaPrzestrzennego/PL.ZIPPZP.11445/302302-POG/1POG">https://www.gov.pl/zagospodarowanieprzestrzenne/app/AktPlanowaniaPrzestrzennego/PL.ZIPPZP.11445/302302-POG/1POG</a>
<b>obszar uzupełnienia zabudowy</b>	PL.ZIPPZP.11445_302302-POG_1POG-105OUZ_20250925T220000
<b>identfier</b>	<a href="https://www.gov.pl/zagospodarowanieprzestrzenne/app/ObszarUzupelnieniaZabudowy/PL.ZIPPZP.11445/302302-POG/1POG-105OUZ/20250925T220000">https://www.gov.pl/zagospodarowanieprzestrzenne/app/ObszarUzupelnieniaZabudowy/PL.ZIPPZP.11445/302302-POG/1POG-105OUZ/20250925T220000</a>
<b>przestrzen nazw</b>	PL.ZIPPZP.11445/302302-POG
<b>lokalny id</b>	1POG-105OUZ
<b>wersja id</b>	20250925T220000
<b>początek wersji obiektu</b>	2025-09-25T22:00
<b>nazwa</b>	Obszar uzupełnienia zabudowy
<b>oznaczenie</b>	105OUZ
<b>symbol</b>	OUZ
<b>obowiązuje od</b>	2025-09-25
<b>obowiązuje do</b>	obecnie
<b>status</b>	w opracowaniu <a href="https://inspire.ec.europa.eu/codelist/ProcessStepGeneralValue/elaboration">https://inspire.ec.europa.eu/codelist/ProcessStepGeneralValue/elaboration</a>
<b>charakter ustalenia</b>	ogólnie wiążące <a href="https://inspire.ec.europa.eu/codelist/RegulationNatureValue/generallyBinding">https://inspire.ec.europa.eu/codelist/RegulationNatureValue/generallyBinding</a>
<b>geometria</b> Nie można pobrać podglądu podkładu mapowego. Usługa WMTS jest teraz niedostępna.	



**plan**

<https://www.gov.pl/zagospodarowanieprzestrzenne/app/AktPlanowaniaPrzestrzennego/PL.ZIPPZP.11445/302302-POG/1POG>

**obszar uzupełnienia zabudowy**

PL.ZIPPZP.11445\_302302-POG\_1POG-106OUZ\_20250925T220000

**identyfier**

<https://www.gov.pl/zagospodarowanieprzestrzenne/app/ObszarUzupelnieniaZabudowy/PL.ZIPPZP.11445/302302-POG/1POG-106OUZ/20250925T220000>

**przestrzen nazw**

PL.ZIPPZP.11445/302302-POG

**lokalny id**

1POG-106OUZ

**wersja id**

20250925T220000

**początek wersji obiektu**

2025-09-25T22:00

**nazwa**

Obszar uzupełnienia zabudowy

**oznaczenie**

106OUZ

**symbol**

OUZ

**obowiązuje od**

2025-09-25

**obowiązuje do**

obecnie

**status**

w opracowaniu  
<https://inspire.ec.europa.eu/codelist/ProcessStepGeneralValue/elaboration>

**charakter ustalenia**

ogólnie wiążące  
<https://inspire.ec.europa.eu/codelist/RegulationNatureValue/generallyBinding>

**geometria**



**plan**

<https://www.gov.pl/zagospodarowanieprzestrzenne/app/AktPlanowaniaPrzestrzennego/PL.ZIPPZP.11445/302302-POG/1POG>

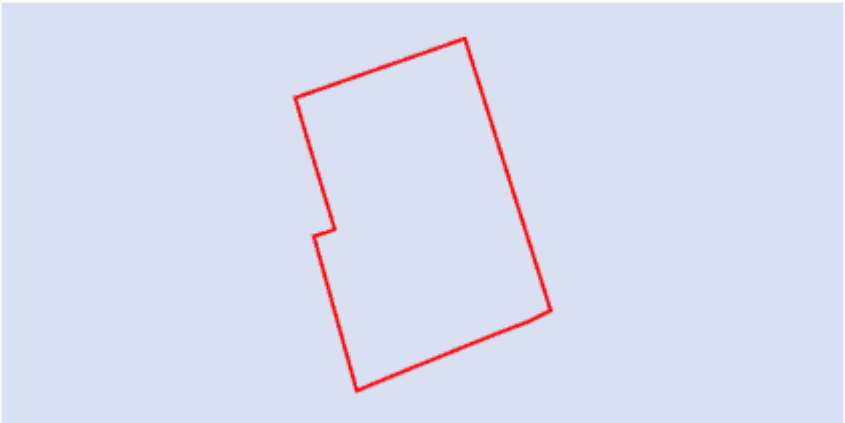
**obszar uzupełnienia zabudowy**

PL.ZIPPZP.11445\_302302-POG\_1POG-107OUZ\_20250925T220000

**identyfier**

<https://www.gov.pl/zagospodarowanieprzestrzenne/app>




	/ObszarUzupełnieniaZabudowy/PL.ZIPPZP.11445/302302-POG/1POG-107OUZ/20250925T220000
przestrzen nazw	PL.ZIPPZP.11445/302302-POG
lokalny id	1POG-107OUZ
wersja id	20250925T220000
początek wersji obiektu	2025-09-25T22:00
nazwa	Obszar uzupełnienia zabudowy
oznaczenie	107OUZ
symbol	OUZ
obowiązuje od	2025-09-25
obowiązuje do	obecnie
status	w opracowaniu <a href="https://inspire.ec.europa.eu/codelist/ProcessStepGeneralValue/elaboration">https://inspire.ec.europa.eu/codelist/ProcessStepGeneralValue/elaboration</a>
charakter ustalenia	ogólnie wiążące <a href="https://inspire.ec.europa.eu/codelist/RegulationNatureValue/generallyBinding">https://inspire.ec.europa.eu/codelist/RegulationNatureValue/generallyBinding</a>
<b>geometria</b> Nie można pobrać podglądu podkładu mapowego. Usługa WMTS jest teraz niedostępna.	
plan	<a href="https://www.gov.pl/zagospodarowanieprzestrzenne/app/AktPlanowaniaPrzestrzennego/PL.ZIPPZP.11445/302302-POG/1POG">https://www.gov.pl/zagospodarowanieprzestrzenne/app/AktPlanowaniaPrzestrzennego/PL.ZIPPZP.11445/302302-POG/1POG</a>
<b>obszar uzupełnienia zabudowy</b>	PL.ZIPPZP.11445_302302-POG_1POG-108OUZ_20250925T220000
identyfier	<a href="https://www.gov.pl/zagospodarowanieprzestrzenne/app/ObszarUzupełnieniaZabudowy/PL.ZIPPZP.11445/302302-POG/1POG-108OUZ/20250925T220000">https://www.gov.pl/zagospodarowanieprzestrzenne/app/ObszarUzupełnieniaZabudowy/PL.ZIPPZP.11445/302302-POG/1POG-108OUZ/20250925T220000</a>
przestrzen nazw	PL.ZIPPZP.11445/302302-POG
lokalny id	1POG-108OUZ
wersja id	20250925T220000
początek wersji obiektu	2025-09-25T22:00
nazwa	Obszar uzupełnienia zabudowy
oznaczenie	108OUZ
symbol	OUZ
obowiązuje od	2025-09-25
obowiązuje do	obecnie
status	w opracowaniu <a href="https://inspire.ec.europa.eu/codelist/ProcessStepGeneralValue">https://inspire.ec.europa.eu/codelist/ProcessStepGeneralValue</a>

	<a href="#">/elaboration</a>
<b>charakter ustalenia</b>	ogólnie wiążące <a href="https://inspire.ec.europa.eu/codelist/RegulationNatureValue/generallyBinding">https://inspire.ec.europa.eu/codelist/RegulationNatureValue/generallyBinding</a>
<b>geometria</b> Nie można pobrać podglądu podkładu mapowego. Usługa WMTS jest teraz niedostępna.	
<b>plan</b>	<a href="https://www.gov.pl/zagospodarowanieprzestrzenne/app/AktPlanowaniaPrzestrzennego/PL.ZIPPZP.11445/302302-POG/1POG">https://www.gov.pl/zagospodarowanieprzestrzenne/app/AktPlanowaniaPrzestrzennego/PL.ZIPPZP.11445/302302-POG/1POG</a>
<b>obszar uzupełnienia zabudowy</b>	PL.ZIPPZP.11445_302302-POG_1POG-109OUZ_20250925T220000
<b>identfier</b>	<a href="https://www.gov.pl/zagospodarowanieprzestrzenne/app/ObszarUzupelnieniaZabudowy/PL.ZIPPZP.11445/302302-POG/1POG-109OUZ/20250925T220000">https://www.gov.pl/zagospodarowanieprzestrzenne/app/ObszarUzupelnieniaZabudowy/PL.ZIPPZP.11445/302302-POG/1POG-109OUZ/20250925T220000</a>
<b>przestrzen nazw</b>	PL.ZIPPZP.11445/302302-POG
<b>lokalny id</b>	1POG-109OUZ
<b>wersja id</b>	20250925T220000
<b>początek wersji obiektu</b>	2025-09-25T22:00
<b>nazwa</b>	Obszar uzupełnienia zabudowy
<b>oznaczenie</b>	109OUZ
<b>symbol</b>	OUZ
<b>obowiązuje od</b>	2025-09-25
<b>obowiązuje do</b>	obecnie
<b>status</b>	w opracowaniu <a href="https://inspire.ec.europa.eu/codelist/ProcessStepGeneralValue/elaboration">https://inspire.ec.europa.eu/codelist/ProcessStepGeneralValue/elaboration</a>
<b>charakter ustalenia</b>	ogólnie wiążące <a href="https://inspire.ec.europa.eu/codelist/RegulationNatureValue/generallyBinding">https://inspire.ec.europa.eu/codelist/RegulationNatureValue/generallyBinding</a>
<b>geometria</b>	
<b>plan</b>	<a href="https://www.gov.pl/zagospodarowanieprzestrzenne/app">https://www.gov.pl/zagospodarowanieprzestrzenne/app</a>

<b>obszar uzupełnienia zabudowy</b>	PL.ZIPPZP.11445_302302-POG_1POG-110OUZ_20250925T220000
<b>identfier</b>	<a href="https://www.gov.pl/zagospodarowanieprzestrzenne/app/ObszarUzupelnieniaZabudowy/PL.ZIPPZP.11445/302302-POG/1POG-110OUZ/20250925T220000">https://www.gov.pl/zagospodarowanieprzestrzenne/app/ObszarUzupelnieniaZabudowy/PL.ZIPPZP.11445/302302-POG/1POG-110OUZ/20250925T220000</a>
<b>przestrzen nazw</b>	PL.ZIPPZP.11445/302302-POG
<b>lokalny id</b>	1POG-110OUZ
<b>wersja id</b>	20250925T220000
<b>poczatek wersji obiektu</b>	2025-09-25T22:00
<b>nazwa</b>	Obszar uzupełnienia zabudowy
<b>oznaczenie</b>	110OUZ
<b>symbol</b>	OUZ
<b>obowiazuje od</b>	2025-09-25
<b>obowiazuje do</b>	obecnie
<b>status</b>	w opracowaniu <a href="https://inspire.ec.europa.eu/codelist/ProcessStepGeneralValue/elaboration">https://inspire.ec.europa.eu/codelist/ProcessStepGeneralValue/elaboration</a>
<b>charakter ustalenia</b>	ogólnie wiążące <a href="https://inspire.ec.europa.eu/codelist/RegulationNatureValue/generallyBinding">https://inspire.ec.europa.eu/codelist/RegulationNatureValue/generallyBinding</a>
<b>geometria</b>	
<b>plan</b>	<a href="https://www.gov.pl/zagospodarowanieprzestrzenne/app/AktPlanowaniaPrzestrzennego/PL.ZIPPZP.11445/302302-POG/1POG">https://www.gov.pl/zagospodarowanieprzestrzenne/app/AktPlanowaniaPrzestrzennego/PL.ZIPPZP.11445/302302-POG/1POG</a>

<b>obszar uzupełnienia zabudowy</b>	PL.ZIPPZP.11445_302302-POG_1POG-111OUZ_20250925T220000
<b>identfier</b>	<a href="https://www.gov.pl/zagospodarowanieprzestrzenne/app/ObszarUzupelnieniaZabudowy/PL.ZIPPZP.11445/302302-POG/1POG-111OUZ/20250925T220000">https://www.gov.pl/zagospodarowanieprzestrzenne/app/ObszarUzupelnieniaZabudowy/PL.ZIPPZP.11445/302302-POG/1POG-111OUZ/20250925T220000</a>
<b>przestrzen nazw</b>	PL.ZIPPZP.11445/302302-POG
<b>lokalny id</b>	1POG-111OUZ
<b>wersja id</b>	20250925T220000
<b>poczatek wersji obiektu</b>	2025-09-25T22:00
<b>nazwa</b>	Obszar uzupełnienia zabudowy
<b>oznaczenie</b>	111OUZ
<b>symbol</b>	OUZ
<b>obowiazuje od</b>	2025-09-25

<b>obowiązuje do</b>	obecnie
<b>status</b>	w opracowaniu <a href="https://inspire.ec.europa.eu/codelist/ProcessStepGeneralValue/elaboration">https://inspire.ec.europa.eu/codelist/ProcessStepGeneralValue/elaboration</a>
<b>charakter ustalenia</b>	ogólnie wiążące <a href="https://inspire.ec.europa.eu/codelist/RegulationNatureValue/generallyBinding">https://inspire.ec.europa.eu/codelist/RegulationNatureValue/generallyBinding</a>
<b>geometria</b> Nie można pobrać podglądu podkładu mapowego. Usługa WMTS jest teraz niedostępna.	
<b>plan</b>	<a href="https://www.gov.pl/zagospodarowanieprzestrzenne/app/AktPlanowaniaPrzestrzennego/PL.ZIPPZP.11445/302302-POG/1POG">https://www.gov.pl/zagospodarowanieprzestrzenne/app/AktPlanowaniaPrzestrzennego/PL.ZIPPZP.11445/302302-POG/1POG</a>
<b>obszar uzupełnienia zabudowy</b>	PL.ZIPPZP.11445_302302-POG_1POG-112OUZ_20250925T220000
<b>identfier</b>	<a href="https://www.gov.pl/zagospodarowanieprzestrzenne/app/ObszarUzupelnieniaZabudowy/PL.ZIPPZP.11445/302302-POG/1POG-112OUZ/20250925T220000">https://www.gov.pl/zagospodarowanieprzestrzenne/app/ObszarUzupelnieniaZabudowy/PL.ZIPPZP.11445/302302-POG/1POG-112OUZ/20250925T220000</a>
<b>przestrzen nazw</b>	PL.ZIPPZP.11445/302302-POG
<b>lokalny id</b>	1POG-112OUZ
<b>wersja id</b>	20250925T220000
<b>początek wersji obiektu</b>	2025-09-25T22:00
<b>nazwa</b>	Obszar uzupełnienia zabudowy
<b>oznaczenie</b>	112OUZ
<b>symbol</b>	OUZ
<b>obowiązuje od</b>	2025-09-25
<b>obowiązuje do</b>	obecnie
<b>status</b>	w opracowaniu <a href="https://inspire.ec.europa.eu/codelist/ProcessStepGeneralValue/elaboration">https://inspire.ec.europa.eu/codelist/ProcessStepGeneralValue/elaboration</a>
<b>charakter ustalenia</b>	ogólnie wiążące <a href="https://inspire.ec.europa.eu/codelist/RegulationNatureValue/generallyBinding">https://inspire.ec.europa.eu/codelist/RegulationNatureValue/generallyBinding</a>
<b>geometria</b>	



**plan**

<https://www.gov.pl/zagospodarowanieprzestrzenne/app/AktPlanowaniaPrzestrzennego/PL.ZIPPZP.11445/302302-POG/1POG>

**obszar uzupełnienia zabudowy**

PL.ZIPPZP.11445\_302302-POG\_1POG-113OUZ\_20250925T220000

**identyfier**

<https://www.gov.pl/zagospodarowanieprzestrzenne/app/ObszarUzupelnieniaZabudowy/PL.ZIPPZP.11445/302302-POG/1POG-113OUZ/20250925T220000>

**przestrzen nazw**

PL.ZIPPZP.11445/302302-POG

**lokalny id**

1POG-113OUZ

**wersja id**

20250925T220000

**początek wersji obiektu**

2025-09-25T22:00

**nazwa**

Obszar uzupełnienia zabudowy

**oznaczenie**

113OUZ

**symbol**

OUZ

**obowiązuje od**

2025-09-25

**obowiązuje do**

obecnie

**status**

w opracowaniu  
<https://inspire.ec.europa.eu/codelist/ProcessStepGeneralValue/elaboration>

**charakter ustalenia**

ogólnie wiążące  
<https://inspire.ec.europa.eu/codelist/RegulationNatureValue/generallyBinding>

**geometria**



**plan**

<https://www.gov.pl/zagospodarowanieprzestrzenne/app/AktPlanowaniaPrzestrzennego/PL.ZIPPZP.11445/302302-POG/1POG>


**obszar uzupełnienia zabudowy**

PL.ZIPPZP.11445\_302302-POG\_1POG-114OUZ\_20250925T220000

**identyfier**


<https://www.gov.pl/zagospodarowanieprzestrzenne/app>



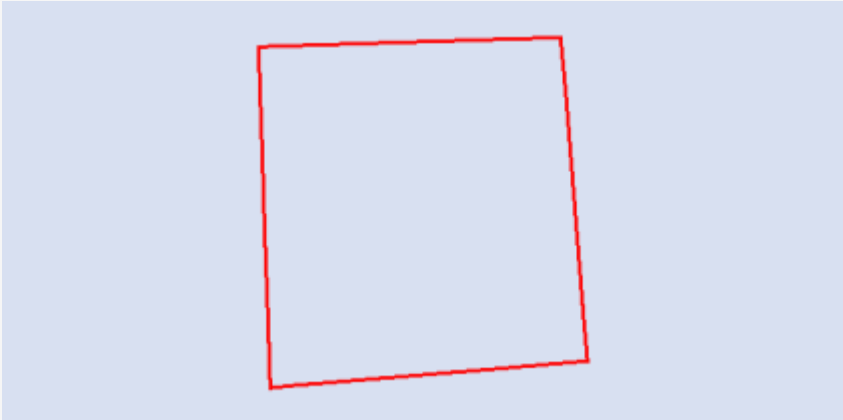
	/ObszarUzupełnieniaZabudowy/PL.ZIPPZP.11445/302302-POG/1POG-114OUZ/20250925T220000
przestrzen nazw	PL.ZIPPZP.11445/302302-POG
lokalny id	1POG-114OUZ
wersja id	20250925T220000
początek wersji obiektu	2025-09-25T22:00
nazwa	Obszar uzupełnienia zabudowy
oznaczenie	114OUZ
symbol	OUZ
obowiązuje od	2025-09-25
obowiązuje do	obecnie
status	w opracowaniu <a href="https://inspire.ec.europa.eu/codelist/ProcessStepGeneralValue/elaboration">https://inspire.ec.europa.eu/codelist/ProcessStepGeneralValue/elaboration</a>
charakter ustalenia	ogólnie wiążące <a href="https://inspire.ec.europa.eu/codelist/RegulationNatureValue/generallyBinding">https://inspire.ec.europa.eu/codelist/RegulationNatureValue/generallyBinding</a>
geometria	
plan	<a href="https://www.gov.pl/zagospodarowanieprzestrzenne/app/AktPlanowaniaPrzestrzennego/PL.ZIPPZP.11445/302302-POG/1POG">https://www.gov.pl/zagospodarowanieprzestrzenne/app/AktPlanowaniaPrzestrzennego/PL.ZIPPZP.11445/302302-POG/1POG</a>
obszar uzupełnienia zabudowy	PL.ZIPPZP.11445_302302-POG_1POG-115OUZ_20250925T220000
identyfier	<a href="https://www.gov.pl/zagospodarowanieprzestrzenne/app/ObszarUzupełnieniaZabudowy/PL.ZIPPZP.11445/302302-POG/1POG-115OUZ/20250925T220000">https://www.gov.pl/zagospodarowanieprzestrzenne/app/ObszarUzupełnieniaZabudowy/PL.ZIPPZP.11445/302302-POG/1POG-115OUZ/20250925T220000</a>
przestrzen nazw	PL.ZIPPZP.11445/302302-POG
lokalny id	1POG-115OUZ
wersja id	20250925T220000
początek wersji obiektu	2025-09-25T22:00
nazwa	Obszar uzupełnienia zabudowy
oznaczenie	115OUZ
symbol	OUZ
obowiązuje od	2025-09-25
obowiązuje do	obecnie
status	w opracowaniu <a href="https://inspire.ec.europa.eu/codelist/ProcessStepGeneralValue">https://inspire.ec.europa.eu/codelist/ProcessStepGeneralValue</a>



	<a href="#">/elaboration</a>
<b>charakter ustalenia</b>	ogólnie wiążące <a href="https://inspire.ec.europa.eu/codelist/RegulationNatureValue/generallyBinding">https://inspire.ec.europa.eu/codelist/RegulationNatureValue/generallyBinding</a>
<b>geometria</b>	
<b>plan</b>	<a href="https://www.gov.pl/zagospodarowanieprzestrzenne/app/AktPlanowaniaPrzestrzennego/PL.ZIPPZP.11445/302302-POG/1POG">https://www.gov.pl/zagospodarowanieprzestrzenne/app/AktPlanowaniaPrzestrzennego/PL.ZIPPZP.11445/302302-POG/1POG</a>
<b>obszar uzupełnienia zabudowy</b>	PL.ZIPPZP.11445_302302-POG_1POG-116OUZ_20250925T220000
<b>identfier</b>	<a href="https://www.gov.pl/zagospodarowanieprzestrzenne/app/ObszarUzupelnieniaZabudowy/PL.ZIPPZP.11445/302302-POG/1POG-116OUZ/20250925T220000">https://www.gov.pl/zagospodarowanieprzestrzenne/app/ObszarUzupelnieniaZabudowy/PL.ZIPPZP.11445/302302-POG/1POG-116OUZ/20250925T220000</a>
<b>przestrzen nazw</b>	PL.ZIPPZP.11445/302302-POG
<b>lokalny id</b>	1POG-116OUZ
<b>wersja id</b>	20250925T220000
<b>początek wersji obiektu</b>	2025-09-25T22:00
<b>nazwa</b>	Obszar uzupełnienia zabudowy
<b>oznaczenie</b>	116OUZ
<b>symbol</b>	OUZ
<b>obowiązuje od</b>	2025-09-25
<b>obowiązuje do</b>	obecnie
<b>status</b>	w opracowaniu <a href="https://inspire.ec.europa.eu/codelist/ProcessStepGeneralValue/elaboration">https://inspire.ec.europa.eu/codelist/ProcessStepGeneralValue/elaboration</a>
<b>charakter ustalenia</b>	ogólnie wiążące <a href="https://inspire.ec.europa.eu/codelist/RegulationNatureValue/generallyBinding">https://inspire.ec.europa.eu/codelist/RegulationNatureValue/generallyBinding</a>
<b>geometria</b>	
<b>plan</b>	<a href="https://www.gov.pl/zagospodarowanieprzestrzenne/app">https://www.gov.pl/zagospodarowanieprzestrzenne/app</a>

<b>obszar uzupełnienia zabudowy</b>	PL.ZIPPZP.11445_302302-POG_1POG-117OUZ_20250925T220000
<b>identfier</b>	<a href="https://www.gov.pl/zagospodarowanieprzestrzenne/app/ObszarUzupelnieniaZabudowy/PL.ZIPPZP.11445/302302-POG/1POG-117OUZ/20250925T220000">https://www.gov.pl/zagospodarowanieprzestrzenne/app/ObszarUzupelnieniaZabudowy/PL.ZIPPZP.11445/302302-POG/1POG-117OUZ/20250925T220000</a>
<b>przestrzen nazw</b>	PL.ZIPPZP.11445/302302-POG
<b>lokalny id</b>	1POG-117OUZ
<b>wersja id</b>	20250925T220000
<b>początek wersji obiektu</b>	2025-09-25T22:00
<b>nazwa</b>	Obszar uzupełnienia zabudowy
<b>oznaczenie</b>	117OUZ
<b>symbol</b>	OUZ
<b>obowiązuje od</b>	2025-09-25
<b>obowiązuje do</b>	obecnie
<b>status</b>	w opracowaniu <a href="https://inspire.ec.europa.eu/codelist/ProcessStepGeneralValue/elaboration">https://inspire.ec.europa.eu/codelist/ProcessStepGeneralValue/elaboration</a>
<b>charakter ustalenia</b>	ogólnie wiążące <a href="https://inspire.ec.europa.eu/codelist/RegulationNatureValue/generallyBinding">https://inspire.ec.europa.eu/codelist/RegulationNatureValue/generallyBinding</a>
<b>geometria</b>	
<b>plan</b>	<a href="https://www.gov.pl/zagospodarowanieprzestrzenne/app/AktPlanowaniaPrzestrzennego/PL.ZIPPZP.11445/302302-POG/1POG">https://www.gov.pl/zagospodarowanieprzestrzenne/app/AktPlanowaniaPrzestrzennego/PL.ZIPPZP.11445/302302-POG/1POG</a>

<b>obszar uzupełnienia zabudowy</b>	PL.ZIPPZP.11445_302302-POG_1POG-118OUZ_20250925T220000
<b>identfier</b>	<a href="https://www.gov.pl/zagospodarowanieprzestrzenne/app/ObszarUzupelnieniaZabudowy/PL.ZIPPZP.11445/302302-POG/1POG-118OUZ/20250925T220000">https://www.gov.pl/zagospodarowanieprzestrzenne/app/ObszarUzupelnieniaZabudowy/PL.ZIPPZP.11445/302302-POG/1POG-118OUZ/20250925T220000</a>
<b>przestrzen nazw</b>	PL.ZIPPZP.11445/302302-POG
<b>lokalny id</b>	1POG-118OUZ
<b>wersja id</b>	20250925T220000
<b>początek wersji obiektu</b>	2025-09-25T22:00
<b>nazwa</b>	Obszar uzupełnienia zabudowy
<b>oznaczenie</b>	118OUZ
<b>symbol</b>	OUZ
<b>obowiązuje od</b>	2025-09-25

<b>obowiązuje do</b>	obecnie
<b>status</b>	w opracowaniu <a href="https://inspire.ec.europa.eu/codelist/ProcessStepGeneralValue/elaboration">https://inspire.ec.europa.eu/codelist/ProcessStepGeneralValue/elaboration</a>
<b>charakter ustalenia</b>	ogólnie wiążące <a href="https://inspire.ec.europa.eu/codelist/RegulationNatureValue/generallyBinding">https://inspire.ec.europa.eu/codelist/RegulationNatureValue/generallyBinding</a>
<b>geometria</b> Nie można pobrać podglądu podkładu mapowego. Usługa WMTS jest teraz niedostępna.	
<b>plan</b>	<a href="https://www.gov.pl/zagospodarowanieprzestrzenne/app/AktPlanowaniaPrzestrzennego/PL.ZIPPZP.11445/302302-POG/1POG">https://www.gov.pl/zagospodarowanieprzestrzenne/app/AktPlanowaniaPrzestrzennego/PL.ZIPPZP.11445/302302-POG/1POG</a>
<b>obszar uzupełnienia zabudowy</b>	PL.ZIPPZP.11445_302302-POG_1POG-119OUZ_20250925T220000
<b>identfier</b>	<a href="https://www.gov.pl/zagospodarowanieprzestrzenne/app/ObszarUzupelnieniaZabudowy/PL.ZIPPZP.11445/302302-POG/1POG-119OUZ/20250925T220000">https://www.gov.pl/zagospodarowanieprzestrzenne/app/ObszarUzupelnieniaZabudowy/PL.ZIPPZP.11445/302302-POG/1POG-119OUZ/20250925T220000</a>
<b>przestrzen nazw</b>	PL.ZIPPZP.11445/302302-POG
<b>lokalny id</b>	1POG-119OUZ
<b>wersja id</b>	20250925T220000
<b>początek wersji obiektu</b>	2025-09-25T22:00
<b>nazwa</b>	Obszar uzupełnienia zabudowy
<b>oznaczenie</b>	119OUZ
<b>symbol</b>	OUZ
<b>obowiązuje od</b>	2025-09-25
<b>obowiązuje do</b>	obecnie
<b>status</b>	w opracowaniu <a href="https://inspire.ec.europa.eu/codelist/ProcessStepGeneralValue/elaboration">https://inspire.ec.europa.eu/codelist/ProcessStepGeneralValue/elaboration</a>
<b>charakter ustalenia</b>	ogólnie wiążące <a href="https://inspire.ec.europa.eu/codelist/RegulationNatureValue/generallyBinding">https://inspire.ec.europa.eu/codelist/RegulationNatureValue/generallyBinding</a>
<b>geometria</b>	



**plan**

<https://www.gov.pl/zagospodarowanieprzestrzenne/app/AktPlanowaniaPrzestrzennego/PL.ZIPPZP.11445/302302-POG/1POG>

**obszar uzupełnienia zabudowy**

PL.ZIPPZP.11445\_302302-POG\_1POG-120OUZ\_20250925T220000

**identyfier**

<https://www.gov.pl/zagospodarowanieprzestrzenne/app/ObszarUzupelnieniaZabudowy/PL.ZIPPZP.11445/302302-POG/1POG-120OUZ/20250925T220000>

**przestrzen nazw**

PL.ZIPPZP.11445/302302-POG

**lokalny id**

1POG-120OUZ

**wersja id**

20250925T220000

**początek wersji obiektu**

2025-09-25T22:00

**nazwa**

Obszar uzupełnienia zabudowy

**oznaczenie**

120OUZ

**symbol**

OUZ

**obowiązuje od**

2025-09-25

**obowiązuje do**

obecnie

**status**

w opracowaniu  
<https://inspire.ec.europa.eu/codelist/ProcessStepGeneralValue/elaboration>

**charakter ustalenia**

ogólnie wiążące  
<https://inspire.ec.europa.eu/codelist/RegulationNatureValue/generallyBinding>

**geometria**



**plan**

<https://www.gov.pl/zagospodarowanieprzestrzenne/app/AktPlanowaniaPrzestrzennego/PL.ZIPPZP.11445/302302-POG/1POG>

**obszar uzupełnienia zabudowy**

PL.ZIPPZP.11445\_302302-POG\_1POG-121OUZ\_20250925T220000

**identyfier**

<https://www.gov.pl/zagospodarowanieprzestrzenne/app>

	/ObszarUzupełnieniaZabudowy/PL.ZIPPZP.11445/302302-POG/1POG-121OUZ/20250925T220000
przestrzen nazw	PL.ZIPPZP.11445/302302-POG
lokalny id	1POG-121OUZ
wersja id	20250925T220000
początek wersji obiektu	2025-09-25T22:00
nazwa	Obszar uzupełnienia zabudowy
oznaczenie	121OUZ
symbol	OUZ
obowiązuje od	2025-09-25
obowiązuje do	obecnie
status	w opracowaniu <a href="https://inspire.ec.europa.eu/codelist/ProcessStepGeneralValue/elaboration">https://inspire.ec.europa.eu/codelist/ProcessStepGeneralValue/elaboration</a>
charakter ustalenia	ogólnie wiążące <a href="https://inspire.ec.europa.eu/codelist/RegulationNatureValue/generallyBinding">https://inspire.ec.europa.eu/codelist/RegulationNatureValue/generallyBinding</a>
geometria	
plan	<a href="https://www.gov.pl/zagospodarowanieprzestrzenne/app/AktPlanowaniaPrzestrzennego/PL.ZIPPZP.11445/302302-POG/1POG">https://www.gov.pl/zagospodarowanieprzestrzenne/app/AktPlanowaniaPrzestrzennego/PL.ZIPPZP.11445/302302-POG/1POG</a>
obszar uzupełnienia zabudowy	PL.ZIPPZP.11445_302302-POG_1POG-122OUZ_20250925T220000
identyfier	<a href="https://www.gov.pl/zagospodarowanieprzestrzenne/app/ObszarUzupełnieniaZabudowy/PL.ZIPPZP.11445/302302-POG/1POG-122OUZ/20250925T220000">https://www.gov.pl/zagospodarowanieprzestrzenne/app/ObszarUzupełnieniaZabudowy/PL.ZIPPZP.11445/302302-POG/1POG-122OUZ/20250925T220000</a>
przestrzen nazw	PL.ZIPPZP.11445/302302-POG
lokalny id	1POG-122OUZ
wersja id	20250925T220000
początek wersji obiektu	2025-09-25T22:00
nazwa	Obszar uzupełnienia zabudowy
oznaczenie	122OUZ
symbol	OUZ
obowiązuje od	2025-09-25
obowiązuje do	obecnie
status	w opracowaniu <a href="https://inspire.ec.europa.eu/codelist/ProcessStepGeneralValue">https://inspire.ec.europa.eu/codelist/ProcessStepGeneralValue</a>




	<a href="#">/elaboration</a>
<b>charakter ustalenia</b>	ogólnie wiążące <a href="https://inspire.ec.europa.eu/codelist/RegulationNatureValue/generallyBinding">https://inspire.ec.europa.eu/codelist/RegulationNatureValue/generallyBinding</a>
<b>geometria</b>	
<b>plan</b>	<a href="https://www.gov.pl/zagospodarowanieprzestrzenne/app/AktPlanowaniaPrzestrzennego/PL.ZIPPZP.11445/302302-POG/1POG">https://www.gov.pl/zagospodarowanieprzestrzenne/app/AktPlanowaniaPrzestrzennego/PL.ZIPPZP.11445/302302-POG/1POG</a>
<b>obszar uzupełnienia zabudowy</b>	PL.ZIPPZP.11445_302302-POG_1POG-123OUZ_20250925T220000
<b>identfier</b>	<a href="https://www.gov.pl/zagospodarowanieprzestrzenne/app/ObszarUzupelnieniaZabudowy/PL.ZIPPZP.11445/302302-POG/1POG-123OUZ/20250925T220000">https://www.gov.pl/zagospodarowanieprzestrzenne/app/ObszarUzupelnieniaZabudowy/PL.ZIPPZP.11445/302302-POG/1POG-123OUZ/20250925T220000</a>
<b>przestrzen nazw</b>	PL.ZIPPZP.11445/302302-POG
<b>lokalny id</b>	1POG-123OUZ
<b>wersja id</b>	20250925T220000
<b>początek wersji obiektu</b>	2025-09-25T22:00
<b>nazwa</b>	Obszar uzupełnienia zabudowy
<b>oznaczenie</b>	123OUZ
<b>symbol</b>	OUZ
<b>obowiązuje od</b>	2025-09-25
<b>obowiązuje do</b>	obecnie
<b>status</b>	w opracowaniu <a href="https://inspire.ec.europa.eu/codelist/ProcessStepGeneralValue/elaboration">https://inspire.ec.europa.eu/codelist/ProcessStepGeneralValue/elaboration</a>
<b>charakter ustalenia</b>	ogólnie wiążące <a href="https://inspire.ec.europa.eu/codelist/RegulationNatureValue/generallyBinding">https://inspire.ec.europa.eu/codelist/RegulationNatureValue/generallyBinding</a>
<b>geometria</b>	
<b>plan</b>	<a href="https://www.gov.pl/zagospodarowanieprzestrzenne/app">https://www.gov.pl/zagospodarowanieprzestrzenne/app</a>



<b>obszar uzupełnienia zabudowy</b>	PL.ZIPPZP.11445_302302-POG_1POG-124OUZ_20250925T220000
<b>identyfier</b>	<a href="https://www.gov.pl/zagospodarowanieprzestrzenne/app/ObszarUzupelnieniaZabudowy/PL.ZIPPZP.11445/302302-POG/1POG-124OUZ/20250925T220000">https://www.gov.pl/zagospodarowanieprzestrzenne/app/ObszarUzupelnieniaZabudowy/PL.ZIPPZP.11445/302302-POG/1POG-124OUZ/20250925T220000</a>
<b>przestrzen nazw</b>	PL.ZIPPZP.11445/302302-POG
<b>lokalny id</b>	1POG-124OUZ
<b>wersja id</b>	20250925T220000
<b>poczatek wersji obiektu</b>	2025-09-25T22:00
<b>nazwa</b>	Obszar uzupełnienia zabudowy
<b>oznaczenie</b>	124OUZ
<b>symbol</b>	OUZ
<b>obowiazuje od</b>	2025-09-25
<b>obowiazuje do</b>	obecnie
<b>status</b>	w opracowaniu <a href="https://inspire.ec.europa.eu/codelist/ProcessStepGeneralValue/elaboration">https://inspire.ec.europa.eu/codelist/ProcessStepGeneralValue/elaboration</a>
<b>charakter ustalenia</b>	ogólnie wiążące <a href="https://inspire.ec.europa.eu/codelist/RegulationNatureValue/generallyBinding">https://inspire.ec.europa.eu/codelist/RegulationNatureValue/generallyBinding</a>
<b>geometria</b> Nie można pobrać podglądu podkładu mapowego. Usługa WMTS jest teraz niedostępna.	
<b>plan</b>	<a href="https://www.gov.pl/zagospodarowanieprzestrzenne/app/AktPlanowaniaPrzestrzennego/PL.ZIPPZP.11445/302302-POG/1POG">https://www.gov.pl/zagospodarowanieprzestrzenne/app/AktPlanowaniaPrzestrzennego/PL.ZIPPZP.11445/302302-POG/1POG</a>

<b>obszar uzupełnienia zabudowy</b>	PL.ZIPPZP.11445_302302-POG_1POG-125OUZ_20250925T220000
<b>identyfier</b>	<a href="https://www.gov.pl/zagospodarowanieprzestrzenne/app/ObszarUzupelnieniaZabudowy/PL.ZIPPZP.11445/302302-POG/1POG-125OUZ/20250925T220000">https://www.gov.pl/zagospodarowanieprzestrzenne/app/ObszarUzupelnieniaZabudowy/PL.ZIPPZP.11445/302302-POG/1POG-125OUZ/20250925T220000</a>
<b>przestrzen nazw</b>	PL.ZIPPZP.11445/302302-POG
<b>lokalny id</b>	1POG-125OUZ
<b>wersja id</b>	20250925T220000
<b>poczatek wersji obiektu</b>	2025-09-25T22:00
<b>nazwa</b>	Obszar uzupełnienia zabudowy
<b>oznaczenie</b>	125OUZ
<b>symbol</b>	OUZ
<b>obowiazuje od</b>	2025-09-25

<b>obowiązuje do</b>	obecnie
<b>status</b>	w opracowaniu <a href="https://inspire.ec.europa.eu/codelist/ProcessStepGeneralValue/elaboration">https://inspire.ec.europa.eu/codelist/ProcessStepGeneralValue/elaboration</a>
<b>charakter ustalenia</b>	ogólnie wiążące <a href="https://inspire.ec.europa.eu/codelist/RegulationNatureValue/generallyBinding">https://inspire.ec.europa.eu/codelist/RegulationNatureValue/generallyBinding</a>
<b>geometria</b>	
<b>plan</b>	<a href="https://www.gov.pl/zagospodarowanieprzestrzenne/app/AktPlanowaniaPrzestrzennego/PL.ZIPPZP.11445/302302-POG/1POG">https://www.gov.pl/zagospodarowanieprzestrzenne/app/AktPlanowaniaPrzestrzennego/PL.ZIPPZP.11445/302302-POG/1POG</a>
<b>obszar uzupełnienia zabudowy</b>	PL.ZIPPZP.11445_302302-POG_1POG-126OUZ_20250925T220000
<b>identyfier</b>	<a href="https://www.gov.pl/zagospodarowanieprzestrzenne/app/ObszarUzupelnieniaZabudowy/PL.ZIPPZP.11445/302302-POG/1POG-126OUZ/20250925T220000">https://www.gov.pl/zagospodarowanieprzestrzenne/app/ObszarUzupelnieniaZabudowy/PL.ZIPPZP.11445/302302-POG/1POG-126OUZ/20250925T220000</a>
<b>przestrzen nazw</b>	PL.ZIPPZP.11445/302302-POG
<b>lokalny id</b>	1POG-126OUZ
<b>wersja id</b>	20250925T220000
<b>początek wersji obiektu</b>	2025-09-25T22:00
<b>nazwa</b>	Obszar uzupełnienia zabudowy
<b>oznaczenie</b>	126OUZ
<b>symbol</b>	OUZ
<b>obowiązuje od</b>	2025-09-25
<b>obowiązuje do</b>	obecnie
<b>status</b>	w opracowaniu <a href="https://inspire.ec.europa.eu/codelist/ProcessStepGeneralValue/elaboration">https://inspire.ec.europa.eu/codelist/ProcessStepGeneralValue/elaboration</a>
<b>charakter ustalenia</b>	ogólnie wiążące <a href="https://inspire.ec.europa.eu/codelist/RegulationNatureValue/generallyBinding">https://inspire.ec.europa.eu/codelist/RegulationNatureValue/generallyBinding</a>
<b>geometria</b>	



plan

<https://www.gov.pl/zagospodarowanieprzestrzenne/app/AktPlanowaniaPrzestrzennego/PL.ZIPPZP.11445/302302-POG/1POG>

obszar uzupełnienia zabudowy

PL.ZIPPZP.11445\_302302-POG\_1POG-127OUZ\_20250925T220000

identyfier

<https://www.gov.pl/zagospodarowanieprzestrzenne/app/ObszarUzupelnieniaZabudowy/PL.ZIPPZP.11445/302302-POG/1POG-127OUZ/20250925T220000>

przestrzen nazw

PL.ZIPPZP.11445/302302-POG

lokalny id

1POG-127OUZ

wersja id

20250925T220000

początek wersji obiektu

2025-09-25T22:00

nazwa

Obszar uzupełnienia zabudowy

oznaczenie

127OUZ

symbol

OUZ

obowiązuje od

2025-09-25

obowiązuje do

obecnie

status

w opracowaniu  
<https://inspire.ec.europa.eu/codelist/ProcessStepGeneralValue/elaboration>

charakter ustalenia

ogólnie wiążące  
<https://inspire.ec.europa.eu/codelist/RegulationNatureValue/generallyBinding>

geometria



plan

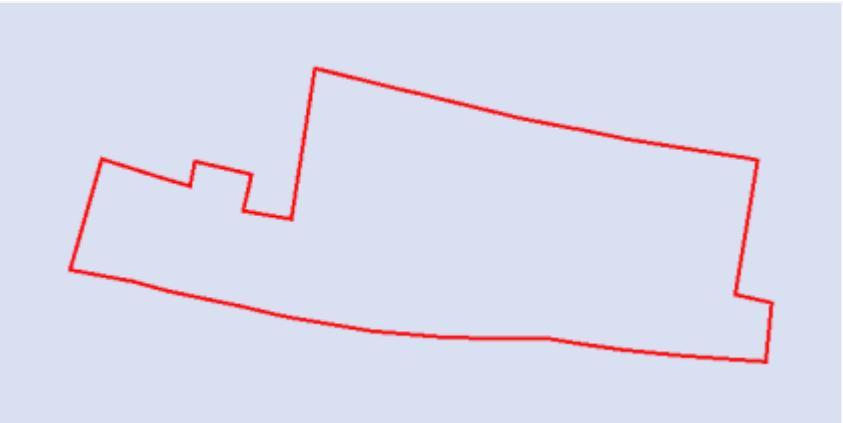
<https://www.gov.pl/zagospodarowanieprzestrzenne/app/AktPlanowaniaPrzestrzennego/PL.ZIPPZP.11445/302302-POG/1POG>

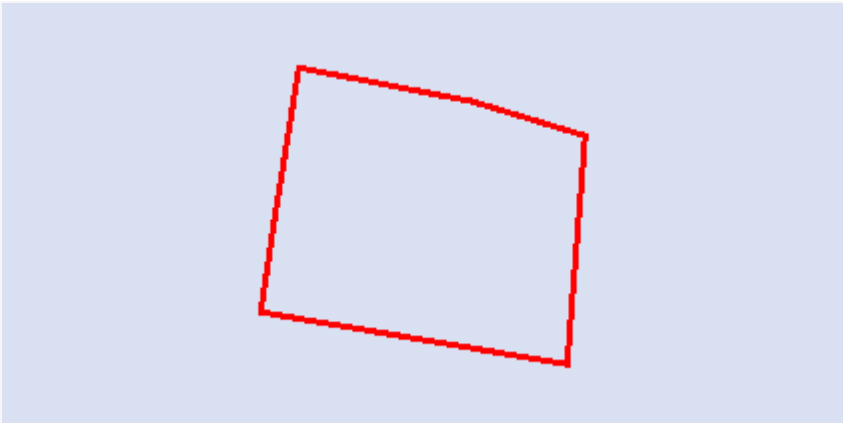
obszar uzupełnienia zabudowy

PL.ZIPPZP.11445\_302302-POG\_1POG-128OUZ\_20250925T220000

identyfier

<https://www.gov.pl/zagospodarowanieprzestrzenne/app>

	/ObszarUzupełnieniaZabudowy/PL.ZIPPZP.11445/302302-POG/1POG-128OUZ/20250925T220000
przestrzen nazw	PL.ZIPPZP.11445/302302-POG
lokalny id	1POG-128OUZ
wersja id	20250925T220000
początek wersji obiektu	2025-09-25T22:00
nazwa	Obszar uzupełnienia zabudowy
oznaczenie	128OUZ
symbol	OUZ
obowiązuje od	2025-09-25
obowiązuje do	obecnie
status	w opracowaniu <a href="https://inspire.ec.europa.eu/codelist/ProcessStepGeneralValue/elaboration">https://inspire.ec.europa.eu/codelist/ProcessStepGeneralValue/elaboration</a>
charakter ustalenia	ogólnie wiążące <a href="https://inspire.ec.europa.eu/codelist/RegulationNatureValue/generallyBinding">https://inspire.ec.europa.eu/codelist/RegulationNatureValue/generallyBinding</a>
geometria	<p>Nie można pobrać podglądu podkładu mapowego. Usługa WMTS jest teraz niedostępna.</p> 
plan	
	<a href="https://www.gov.pl/zagospodarowanieprzestrzenne/app/AktPlanowaniaPrzestrzennego/PL.ZIPPZP.11445/302302-POG/1POG">https://www.gov.pl/zagospodarowanieprzestrzenne/app/AktPlanowaniaPrzestrzennego/PL.ZIPPZP.11445/302302-POG/1POG</a>
obszar uzupełnienia zabudowy	PL.ZIPPZP.11445_302302-POG_1POG-129OUZ_20250925T220000
identyfier	<a href="https://www.gov.pl/zagospodarowanieprzestrzenne/app/ObszarUzupełnieniaZabudowy/PL.ZIPPZP.11445/302302-POG/1POG-129OUZ/20250925T220000">https://www.gov.pl/zagospodarowanieprzestrzenne/app/ObszarUzupełnieniaZabudowy/PL.ZIPPZP.11445/302302-POG/1POG-129OUZ/20250925T220000</a>
przestrzen nazw	PL.ZIPPZP.11445/302302-POG
lokalny id	1POG-129OUZ
wersja id	20250925T220000
początek wersji obiektu	2025-09-25T22:00
nazwa	Obszar uzupełnienia zabudowy
oznaczenie	129OUZ
symbol	OUZ
obowiązuje od	2025-09-25
obowiązuje do	obecnie
status	w opracowaniu <a href="https://inspire.ec.europa.eu/codelist/ProcessStepGeneralValue">https://inspire.ec.europa.eu/codelist/ProcessStepGeneralValue</a>

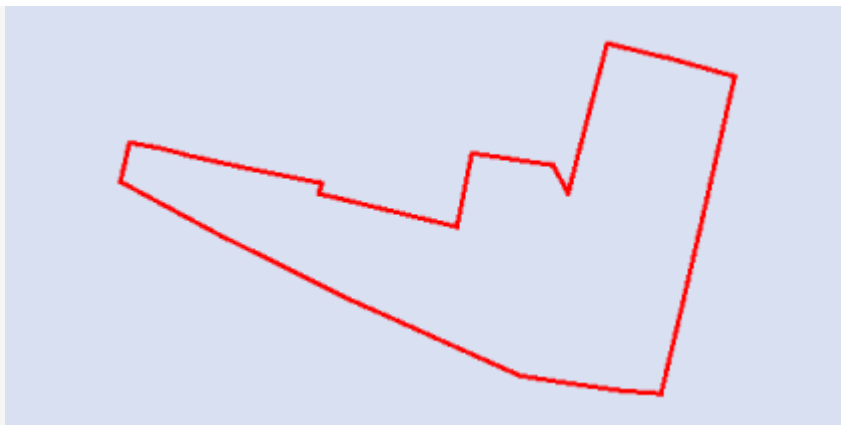
	<a href="#">/elaboration</a>
<b>charakter ustalenia</b>	ogólnie wiążące <a href="https://inspire.ec.europa.eu/codelist/RegulationNatureValue/generallyBinding">https://inspire.ec.europa.eu/codelist/RegulationNatureValue/generallyBinding</a>
<b>geometria</b> Nie można pobrać podglądu podkładu mapowego. Usługa WMTS jest teraz niedostępna.	
<b>plan</b>	<a href="https://www.gov.pl/zagospodarowanieprzestrzenne/app/AktPlanowaniaPrzestrzennego/PL.ZIPPZP.11445/302302-POG/1POG">https://www.gov.pl/zagospodarowanieprzestrzenne/app/AktPlanowaniaPrzestrzennego/PL.ZIPPZP.11445/302302-POG/1POG</a>
<b>obszar uzupełnienia zabudowy</b>	PL.ZIPPZP.11445_302302-POG_1POG-130OUZ_20250925T220000
<b>identfier</b>	<a href="https://www.gov.pl/zagospodarowanieprzestrzenne/app/ObszarUzupelnieniaZabudowy/PL.ZIPPZP.11445/302302-POG/1POG-130OUZ/20250925T220000">https://www.gov.pl/zagospodarowanieprzestrzenne/app/ObszarUzupelnieniaZabudowy/PL.ZIPPZP.11445/302302-POG/1POG-130OUZ/20250925T220000</a>
<b>przestrzen nazw</b>	PL.ZIPPZP.11445/302302-POG
<b>lokalny id</b>	1POG-130OUZ
<b>wersja id</b>	20250925T220000
<b>początek wersji obiektu</b>	2025-09-25T22:00
<b>nazwa</b>	Obszar uzupełnienia zabudowy
<b>oznaczenie</b>	130OUZ
<b>symbol</b>	OUZ
<b>obowiązuje od</b>	2025-09-25
<b>obowiązuje do</b>	obecnie
<b>status</b>	w opracowaniu <a href="https://inspire.ec.europa.eu/codelist/ProcessStepGeneralValue/elaboration">https://inspire.ec.europa.eu/codelist/ProcessStepGeneralValue/elaboration</a>
<b>charakter ustalenia</b>	ogólnie wiążące <a href="https://inspire.ec.europa.eu/codelist/RegulationNatureValue/generallyBinding">https://inspire.ec.europa.eu/codelist/RegulationNatureValue/generallyBinding</a>
<b>geometria</b>	
<b>plan</b>	<a href="https://www.gov.pl/zagospodarowanieprzestrzenne/app">https://www.gov.pl/zagospodarowanieprzestrzenne/app</a>

<b>obszar uzupełnienia zabudowy</b>	PL.ZIPPZP.11445_302302-POG_1POG-131OUZ_20250925T220000
<b>identfier</b>	<a href="https://www.gov.pl/zagospodarowanieprzestrzenne/app/ObszarUzupelnieniaZabudowy/PL.ZIPPZP.11445/302302-POG/1POG-131OUZ/20250925T220000">https://www.gov.pl/zagospodarowanieprzestrzenne/app/ObszarUzupelnieniaZabudowy/PL.ZIPPZP.11445/302302-POG/1POG-131OUZ/20250925T220000</a>
<b>przestrzen nazw</b>	PL.ZIPPZP.11445/302302-POG
<b>lokalny id</b>	1POG-131OUZ
<b>wersja id</b>	20250925T220000
<b>poczatek wersji obiektu</b>	2025-09-25T22:00
<b>nazwa</b>	Obszar uzupełnienia zabudowy
<b>oznaczenie</b>	131OUZ
<b>symbol</b>	OUZ
<b>obowiazuje od</b>	2025-09-25
<b>obowiazuje do</b>	obecnie
<b>status</b>	w opracowaniu <a href="https://inspire.ec.europa.eu/codelist/ProcessStepGeneralValue/elaboration">https://inspire.ec.europa.eu/codelist/ProcessStepGeneralValue/elaboration</a>
<b>charakter ustalenia</b>	ogólnie wiążące <a href="https://inspire.ec.europa.eu/codelist/RegulationNatureValue/generallyBinding">https://inspire.ec.europa.eu/codelist/RegulationNatureValue/generallyBinding</a>
<b>geometria</b> Nie można pobrać podglądu podkładu mapowego. Usługa WMTS jest teraz niedostępna.	
<b>plan</b>	<a href="https://www.gov.pl/zagospodarowanieprzestrzenne/app/AktPlanowaniaPrzestrzennego/PL.ZIPPZP.11445/302302-POG/1POG">https://www.gov.pl/zagospodarowanieprzestrzenne/app/AktPlanowaniaPrzestrzennego/PL.ZIPPZP.11445/302302-POG/1POG</a>

<b>obszar uzupełnienia zabudowy</b>	PL.ZIPPZP.11445_302302-POG_1POG-132OUZ_20250925T220000
<b>identfier</b>	<a href="https://www.gov.pl/zagospodarowanieprzestrzenne/app/ObszarUzupelnieniaZabudowy/PL.ZIPPZP.11445/302302-POG/1POG-132OUZ/20250925T220000">https://www.gov.pl/zagospodarowanieprzestrzenne/app/ObszarUzupelnieniaZabudowy/PL.ZIPPZP.11445/302302-POG/1POG-132OUZ/20250925T220000</a>
<b>przestrzen nazw</b>	PL.ZIPPZP.11445/302302-POG
<b>lokalny id</b>	1POG-132OUZ
<b>wersja id</b>	20250925T220000
<b>poczatek wersji obiektu</b>	2025-09-25T22:00
<b>nazwa</b>	Obszar uzupełnienia zabudowy
<b>oznaczenie</b>	132OUZ
<b>symbol</b>	OUZ
<b>obowiazuje od</b>	2025-09-25



<b>obowiązuje do</b>	obecnie
<b>status</b>	w opracowaniu <a href="https://inspire.ec.europa.eu/codelist/ProcessStepGeneralValue/elaboration">https://inspire.ec.europa.eu/codelist/ProcessStepGeneralValue/elaboration</a>
<b>charakter ustalenia</b>	ogólnie wiążące <a href="https://inspire.ec.europa.eu/codelist/RegulationNatureValue/generallyBinding">https://inspire.ec.europa.eu/codelist/RegulationNatureValue/generallyBinding</a>
<b>geometria</b>	
<b>plan</b>	<a href="https://www.gov.pl/zagospodarowanieprzestrzenne/app/AktPlanowaniaPrzestrzennego/PL.ZIPPZP.11445/302302-POG/1POG">https://www.gov.pl/zagospodarowanieprzestrzenne/app/AktPlanowaniaPrzestrzennego/PL.ZIPPZP.11445/302302-POG/1POG</a>
<b>obszar uzupełnienia zabudowy</b>	PL.ZIPPZP.11445_302302-POG_1POG-133OUZ_20250925T220000
<b>identyfier</b>	<a href="https://www.gov.pl/zagospodarowanieprzestrzenne/app/ObszarUzupelnieniaZabudowy/PL.ZIPPZP.11445/302302-POG/1POG-133OUZ/20250925T220000">https://www.gov.pl/zagospodarowanieprzestrzenne/app/ObszarUzupelnieniaZabudowy/PL.ZIPPZP.11445/302302-POG/1POG-133OUZ/20250925T220000</a>
<b>przestrzen nazw</b>	PL.ZIPPZP.11445/302302-POG
<b>lokalny id</b>	1POG-133OUZ
<b>wersja id</b>	20250925T220000
<b>początek wersji obiektu</b>	2025-09-25T22:00
<b>nazwa</b>	Obszar uzupełnienia zabudowy
<b>oznaczenie</b>	133OUZ
<b>symbol</b>	OUZ
<b>obowiązuje od</b>	2025-09-25
<b>obowiązuje do</b>	obecnie
<b>status</b>	w opracowaniu <a href="https://inspire.ec.europa.eu/codelist/ProcessStepGeneralValue/elaboration">https://inspire.ec.europa.eu/codelist/ProcessStepGeneralValue/elaboration</a>
<b>charakter ustalenia</b>	ogólnie wiążące <a href="https://inspire.ec.europa.eu/codelist/RegulationNatureValue/generallyBinding">https://inspire.ec.europa.eu/codelist/RegulationNatureValue/generallyBinding</a>
<b>geometria</b>	Nie można pobrać podglądu podkładu mapowego. Usługa WMTS jest teraz niedostępna.



**plan**

<https://www.gov.pl/zagospodarowanieprzestrzenne/app/AktPlanowaniaPrzestrzennego/PL.ZIPPZP.11445/302302-POG/1POG>

**obszar uzupełnienia zabudowy**

PL.ZIPPZP.11445\_302302-POG\_1POG-134OUZ\_20250925T220000

**identyfier**

<https://www.gov.pl/zagospodarowanieprzestrzenne/app/ObszarUzupelnieniaZabudowy/PL.ZIPPZP.11445/302302-POG/1POG-134OUZ/20250925T220000>

**przestrzen nazw**

PL.ZIPPZP.11445/302302-POG

**lokalny id**

1POG-134OUZ

**wersja id**

20250925T220000

**poczatek wersji obiektu**

2025-09-25T22:00

**nazwa**

Obszar uzupełnienia zabudowy

**oznaczenie**

134OUZ

**symbol**

OUZ

**obowiazuje od**

2025-09-25

**obowiazuje do**

obecnie

**status**

w opracowaniu  
<https://inspire.ec.europa.eu/codelist/ProcessStepGeneralValue/elaboration>

**charakter ustalenia**

ogólnie wiążące  
<https://inspire.ec.europa.eu/codelist/RegulationNatureValue/generallyBinding>

**geometria**



**plan**


<https://www.gov.pl/zagospodarowanieprzestrzenne/app/AktPlanowaniaPrzestrzennego/PL.ZIPPZP.11445/302302-POG/1POG>

**obszar uzupełnienia zabudowy**

PL.ZIPPZP.11445\_302302-POG\_1POG-135OUZ\_20250925T220000


**identyfier**

<https://www.gov.pl/zagospodarowanieprzestrzenne/app>

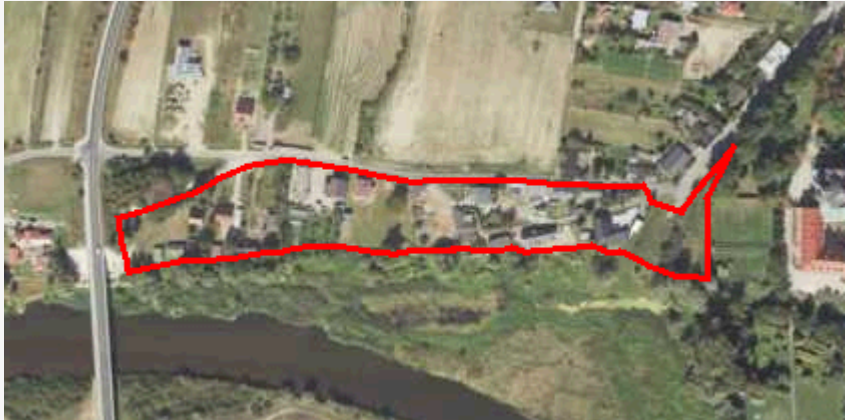
	/ObszarUzupełnieniaZabudowy/PL.ZIPPZP.11445/302302-POG/1POG-135OUZ/20250925T220000
przestrzen nazw	PL.ZIPPZP.11445/302302-POG
lokalny id	1POG-135OUZ
wersja id	20250925T220000
początek wersji obiektu	2025-09-25T22:00
nazwa	Obszar uzupełnienia zabudowy
oznaczenie	135OUZ
symbol	OUZ
obowiązuje od	2025-09-25
obowiązuje do	obecnie
status	w opracowaniu <a href="https://inspire.ec.europa.eu/codelist/ProcessStepGeneralValue/elaboration">https://inspire.ec.europa.eu/codelist/ProcessStepGeneralValue/elaboration</a>
charakter ustalenia	ogólnie wiążące <a href="https://inspire.ec.europa.eu/codelist/RegulationNatureValue/generallyBinding">https://inspire.ec.europa.eu/codelist/RegulationNatureValue/generallyBinding</a>
geometria	
plan	<a href="https://www.gov.pl/zagospodarowanieprzestrzenne/app/AktPlanowaniaPrzestrzennego/PL.ZIPPZP.11445/302302-POG/1POG">https://www.gov.pl/zagospodarowanieprzestrzenne/app/AktPlanowaniaPrzestrzennego/PL.ZIPPZP.11445/302302-POG/1POG</a>
obszar uzupełnienia zabudowy	PL.ZIPPZP.11445_302302-POG_1POG-136OUZ_20250925T220000
identyfier	<a href="https://www.gov.pl/zagospodarowanieprzestrzenne/app/ObszarUzupełnieniaZabudowy/PL.ZIPPZP.11445/302302-POG/1POG-136OUZ/20250925T220000">https://www.gov.pl/zagospodarowanieprzestrzenne/app/ObszarUzupełnieniaZabudowy/PL.ZIPPZP.11445/302302-POG/1POG-136OUZ/20250925T220000</a>
przestrzen nazw	PL.ZIPPZP.11445/302302-POG
lokalny id	1POG-136OUZ
wersja id	20250925T220000
początek wersji obiektu	2025-09-25T22:00
nazwa	Obszar uzupełnienia zabudowy
oznaczenie	136OUZ
symbol	OUZ
obowiązuje od	2025-09-25
obowiązuje do	obecnie
status	w opracowaniu <a href="https://inspire.ec.europa.eu/codelist/ProcessStepGeneralValue">https://inspire.ec.europa.eu/codelist/ProcessStepGeneralValue</a>

	<a href="#">/elaboration</a>
<b>charakter ustalenia</b>	ogólnie wiążące <a href="https://inspire.ec.europa.eu/codelist/RegulationNatureValue/generallyBinding">https://inspire.ec.europa.eu/codelist/RegulationNatureValue/generallyBinding</a>
<b>geometria</b>	
<b>plan</b>	<a href="https://www.gov.pl/zagospodarowanieprzestrzenne/app/AktPlanowaniaPrzestrzennego/PL.ZIPPZP.11445/302302-POG/1POG">https://www.gov.pl/zagospodarowanieprzestrzenne/app/AktPlanowaniaPrzestrzennego/PL.ZIPPZP.11445/302302-POG/1POG</a>
<b>obszar uzupełnienia zabudowy</b>	PL.ZIPPZP.11445_302302-POG_1POG-137OUZ_20250925T220000
<b>identfier</b>	<a href="https://www.gov.pl/zagospodarowanieprzestrzenne/app/ObszarUzupelnieniaZabudowy/PL.ZIPPZP.11445/302302-POG/1POG-137OUZ/20250925T220000">https://www.gov.pl/zagospodarowanieprzestrzenne/app/ObszarUzupelnieniaZabudowy/PL.ZIPPZP.11445/302302-POG/1POG-137OUZ/20250925T220000</a>
<b>przestrzen nazw</b>	PL.ZIPPZP.11445/302302-POG
<b>lokalny id</b>	1POG-137OUZ
<b>wersja id</b>	20250925T220000
<b>początek wersji obiektu</b>	2025-09-25T22:00
<b>nazwa</b>	Obszar uzupełnienia zabudowy
<b>oznaczenie</b>	137OUZ
<b>symbol</b>	OUZ
<b>obowiązuje od</b>	2025-09-25
<b>obowiązuje do</b>	obecnie
<b>status</b>	w opracowaniu <a href="https://inspire.ec.europa.eu/codelist/ProcessStepGeneralValue/elaboration">https://inspire.ec.europa.eu/codelist/ProcessStepGeneralValue/elaboration</a>
<b>charakter ustalenia</b>	ogólnie wiążące <a href="https://inspire.ec.europa.eu/codelist/RegulationNatureValue/generallyBinding">https://inspire.ec.europa.eu/codelist/RegulationNatureValue/generallyBinding</a>
<b>geometria</b>	
<b>plan</b>	<a href="https://www.gov.pl/zagospodarowanieprzestrzenne/app">https://www.gov.pl/zagospodarowanieprzestrzenne/app</a>



<b>obszar uzupełnienia zabudowy</b>	PL.ZIPPZP.11445_302302-POG_1POG-138OUZ_20250925T220000
<b>identfier</b>	<a href="https://www.gov.pl/zagospodarowanieprzestrzenne/app/ObszarUzupelnieniaZabudowy/PL.ZIPPZP.11445/302302-POG/1POG-138OUZ/20250925T220000">https://www.gov.pl/zagospodarowanieprzestrzenne/app/ObszarUzupelnieniaZabudowy/PL.ZIPPZP.11445/302302-POG/1POG-138OUZ/20250925T220000</a>
<b>przestrzen nazw</b>	PL.ZIPPZP.11445/302302-POG
<b>lokalny id</b>	1POG-138OUZ
<b>wersja id</b>	20250925T220000
<b>poczatek wersji obiektu</b>	2025-09-25T22:00
<b>nazwa</b>	Obszar uzupełnienia zabudowy
<b>oznaczenie</b>	138OUZ
<b>symbol</b>	OUZ
<b>obowiazuje od</b>	2025-09-25
<b>obowiazuje do</b>	obecnie
<b>status</b>	w opracowaniu <a href="https://inspire.ec.europa.eu/codelist/ProcessStepGeneralValue/elaboration">https://inspire.ec.europa.eu/codelist/ProcessStepGeneralValue/elaboration</a>
<b>charakter ustalenia</b>	ogólnie wiążące <a href="https://inspire.ec.europa.eu/codelist/RegulationNatureValue/generallyBinding">https://inspire.ec.europa.eu/codelist/RegulationNatureValue/generallyBinding</a>
<b>geometria</b>	
<b>plan</b>	<a href="https://www.gov.pl/zagospodarowanieprzestrzenne/app/AktPlanowaniaPrzestrzennego/PL.ZIPPZP.11445/302302-POG/1POG">https://www.gov.pl/zagospodarowanieprzestrzenne/app/AktPlanowaniaPrzestrzennego/PL.ZIPPZP.11445/302302-POG/1POG</a>

<b>obszar uzupełnienia zabudowy</b>	PL.ZIPPZP.11445_302302-POG_1POG-139OUZ_20250925T220000
<b>identfier</b>	<a href="https://www.gov.pl/zagospodarowanieprzestrzenne/app/ObszarUzupelnieniaZabudowy/PL.ZIPPZP.11445/302302-POG/1POG-139OUZ/20250925T220000">https://www.gov.pl/zagospodarowanieprzestrzenne/app/ObszarUzupelnieniaZabudowy/PL.ZIPPZP.11445/302302-POG/1POG-139OUZ/20250925T220000</a>
<b>przestrzen nazw</b>	PL.ZIPPZP.11445/302302-POG
<b>lokalny id</b>	1POG-139OUZ
<b>wersja id</b>	20250925T220000
<b>poczatek wersji obiektu</b>	2025-09-25T22:00
<b>nazwa</b>	Obszar uzupełnienia zabudowy
<b>oznaczenie</b>	139OUZ
<b>symbol</b>	OUZ
<b>obowiazuje od</b>	2025-09-25

<b>obowiązuje do</b>	obecnie
<b>status</b>	w opracowaniu <a href="https://inspire.ec.europa.eu/codelist/ProcessStepGeneralValue/elaboration">https://inspire.ec.europa.eu/codelist/ProcessStepGeneralValue/elaboration</a>
<b>charakter ustalenia</b>	ogólnie wiążące <a href="https://inspire.ec.europa.eu/codelist/RegulationNatureValue/generallyBinding">https://inspire.ec.europa.eu/codelist/RegulationNatureValue/generallyBinding</a>
<b>geometria</b>	
<b>plan</b>	<a href="https://www.gov.pl/zagospodarowanieprzestrzenne/app/AktPlanowaniaPrzestrzennego/PL.ZIPPZP.11445/302302-POG/1POG">https://www.gov.pl/zagospodarowanieprzestrzenne/app/AktPlanowaniaPrzestrzennego/PL.ZIPPZP.11445/302302-POG/1POG</a>
<b>obszar uzupełnienia zabudowy</b>	PL.ZIPPZP.11445_302302-POG_1POG-140OUZ_20250925T220000
<b>identyfier</b>	<a href="https://www.gov.pl/zagospodarowanieprzestrzenne/app/ObszarUzupelnieniaZabudowy/PL.ZIPPZP.11445/302302-POG/1POG-140OUZ/20250925T220000">https://www.gov.pl/zagospodarowanieprzestrzenne/app/ObszarUzupelnieniaZabudowy/PL.ZIPPZP.11445/302302-POG/1POG-140OUZ/20250925T220000</a>
<b>przestrzen nazw</b>	PL.ZIPPZP.11445/302302-POG
<b>lokalny id</b>	1POG-140OUZ
<b>wersja id</b>	20250925T220000
<b>początek wersji obiektu</b>	2025-09-25T22:00
<b>nazwa</b>	Obszar uzupełnienia zabudowy
<b>oznaczenie</b>	140OUZ
<b>symbol</b>	OUZ
<b>obowiązuje od</b>	2025-09-25
<b>obowiązuje do</b>	obecnie
<b>status</b>	w opracowaniu <a href="https://inspire.ec.europa.eu/codelist/ProcessStepGeneralValue/elaboration">https://inspire.ec.europa.eu/codelist/ProcessStepGeneralValue/elaboration</a>
<b>charakter ustalenia</b>	ogólnie wiążące <a href="https://inspire.ec.europa.eu/codelist/RegulationNatureValue/generallyBinding">https://inspire.ec.europa.eu/codelist/RegulationNatureValue/generallyBinding</a>
<b>geometria</b>	





**plan**

<https://www.gov.pl/zagospodarowanieprzestrzenne/app/AktPlanowaniaPrzestrzennego/PL.ZIPPZP.11445/302302-POG/1POG>

**obszar uzupełnienia zabudowy**

PL.ZIPPZP.11445\_302302-POG\_1POG-141OUZ\_20250925T220000

**identyfier**

<https://www.gov.pl/zagospodarowanieprzestrzenne/app/ObszarUzupelnieniaZabudowy/PL.ZIPPZP.11445/302302-POG/1POG-141OUZ/20250925T220000>

**przestrzen nazw**

PL.ZIPPZP.11445/302302-POG

**lokalny id**

1POG-141OUZ

**wersja id**

20250925T220000

**początek wersji obiektu**

2025-09-25T22:00

**nazwa**

Obszar uzupełnienia zabudowy

**oznaczenie**

141OUZ

**symbol**

OUZ

**obowiązuje od**

2025-09-25

**obowiązuje do**

obecnie

**status**

w opracowaniu  
<https://inspire.ec.europa.eu/codelist/ProcessStepGeneralValue/elaboration>

**charakter ustalenia**

ogólnie wiążące  
<https://inspire.ec.europa.eu/codelist/RegulationNatureValue/generallyBinding>

**geometria**



**plan**

<https://www.gov.pl/zagospodarowanieprzestrzenne/app/AktPlanowaniaPrzestrzennego/PL.ZIPPZP.11445/302302-POG/1POG>

**obszar uzupełnienia zabudowy**

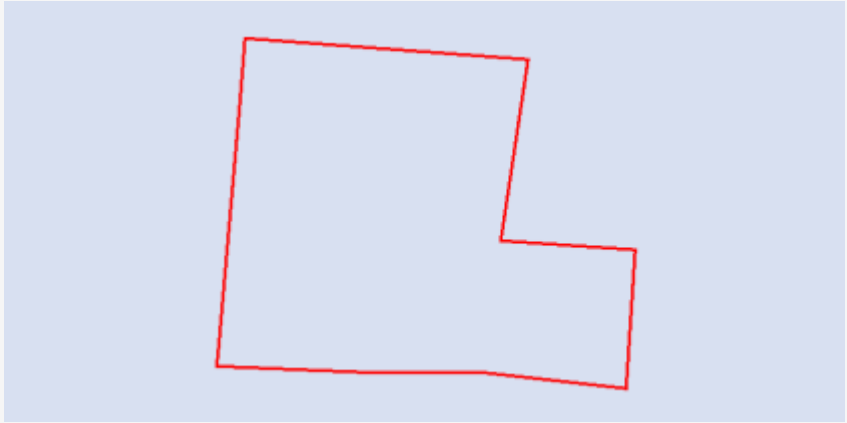
PL.ZIPPZP.11445\_302302-POG\_1POG-142OUZ\_20250925T220000

**identyfier**


<https://www.gov.pl/zagospodarowanieprzestrzenne/app>

	/ObszarUzupełnieniaZabudowy/PL.ZIPPZP.11445/302302-POG/1POG-142OUZ/20250925T220000
przestrzen nazw	PL.ZIPPZP.11445/302302-POG
lokalny id	1POG-142OUZ
wersja id	20250925T220000
początek wersji obiektu	2025-09-25T22:00
nazwa	Obszar uzupełnienia zabudowy
oznaczenie	142OUZ
symbol	OUZ
obowiązuje od	2025-09-25
obowiązuje do	obecnie
status	w opracowaniu <a href="https://inspire.ec.europa.eu/codelist/ProcessStepGeneralValue/elaboration">https://inspire.ec.europa.eu/codelist/ProcessStepGeneralValue/elaboration</a>
charakter ustalenia	ogólnie wiążące <a href="https://inspire.ec.europa.eu/codelist/RegulationNatureValue/generallyBinding">https://inspire.ec.europa.eu/codelist/RegulationNatureValue/generallyBinding</a>
geometria	
plan	<a href="https://www.gov.pl/zagospodarowanieprzestrzenne/app/AktPlanowaniaPrzestrzennego/PL.ZIPPZP.11445/302302-POG/1POG">https://www.gov.pl/zagospodarowanieprzestrzenne/app/AktPlanowaniaPrzestrzennego/PL.ZIPPZP.11445/302302-POG/1POG</a>
obszar uzupełnienia zabudowy	PL.ZIPPZP.11445_302302-POG_1POG-143OUZ_20250925T220000
identyfier	<a href="https://www.gov.pl/zagospodarowanieprzestrzenne/app/ObszarUzupełnieniaZabudowy/PL.ZIPPZP.11445/302302-POG/1POG-143OUZ/20250925T220000">https://www.gov.pl/zagospodarowanieprzestrzenne/app/ObszarUzupełnieniaZabudowy/PL.ZIPPZP.11445/302302-POG/1POG-143OUZ/20250925T220000</a>
przestrzen nazw	PL.ZIPPZP.11445/302302-POG
lokalny id	1POG-143OUZ
wersja id	20250925T220000
początek wersji obiektu	2025-09-25T22:00
nazwa	Obszar uzupełnienia zabudowy
oznaczenie	143OUZ
symbol	OUZ
obowiązuje od	2025-09-25
obowiązuje do	obecnie
status	w opracowaniu <a href="https://inspire.ec.europa.eu/codelist/ProcessStepGeneralValue">https://inspire.ec.europa.eu/codelist/ProcessStepGeneralValue</a>

	<a href="#">/elaboration</a>
<b>charakter ustalenia</b>	ogólnie wiążące <a href="https://inspire.ec.europa.eu/codelist/RegulationNatureValue/generallyBinding">https://inspire.ec.europa.eu/codelist/RegulationNatureValue/generallyBinding</a>
<b>geometria</b>	
<b>plan</b>	<a href="https://www.gov.pl/zagospodarowanieprzestrzenne/app/AktPlanowaniaPrzestrzennego/PL.ZIPPZP.11445/302302-POG/1POG">https://www.gov.pl/zagospodarowanieprzestrzenne/app/AktPlanowaniaPrzestrzennego/PL.ZIPPZP.11445/302302-POG/1POG</a>
<b>obszar uzupełnienia zabudowy</b>	PL.ZIPPZP.11445_302302-POG_1POG-144OUZ_20250925T220000
<b>identfier</b>	<a href="https://www.gov.pl/zagospodarowanieprzestrzenne/app/ObszarUzupelnieniaZabudowy/PL.ZIPPZP.11445/302302-POG/1POG-144OUZ/20250925T220000">https://www.gov.pl/zagospodarowanieprzestrzenne/app/ObszarUzupelnieniaZabudowy/PL.ZIPPZP.11445/302302-POG/1POG-144OUZ/20250925T220000</a>
<b>przestrzen nazw</b>	PL.ZIPPZP.11445/302302-POG
<b>lokalny id</b>	1POG-144OUZ
<b>wersja id</b>	20250925T220000
<b>początek wersji obiektu</b>	2025-09-25T22:00
<b>nazwa</b>	Obszar uzupełnienia zabudowy
<b>oznaczenie</b>	144OUZ
<b>symbol</b>	OUZ
<b>obowiązuje od</b>	2025-09-25
<b>obowiązuje do</b>	obecnie
<b>status</b>	w opracowaniu <a href="https://inspire.ec.europa.eu/codelist/ProcessStepGeneralValue/elaboration">https://inspire.ec.europa.eu/codelist/ProcessStepGeneralValue/elaboration</a>
<b>charakter ustalenia</b>	ogólnie wiążące <a href="https://inspire.ec.europa.eu/codelist/RegulationNatureValue/generallyBinding">https://inspire.ec.europa.eu/codelist/RegulationNatureValue/generallyBinding</a>
<b>geometria</b>	
<b>plan</b>	<a href="https://www.gov.pl/zagospodarowanieprzestrzenne/app">https://www.gov.pl/zagospodarowanieprzestrzenne/app</a>

<b>obszar uzupełnienia zabudowy</b>	PL.ZIPPZP.11445_302302-POG_1POG-145OUZ_20250925T220000
<b>identfier</b>	<a href="https://www.gov.pl/zagospodarowanieprzestrzenne/app/ObszarUzupelnieniaZabudowy/PL.ZIPPZP.11445/302302-POG/1POG-145OUZ/20250925T220000">https://www.gov.pl/zagospodarowanieprzestrzenne/app/ObszarUzupelnieniaZabudowy/PL.ZIPPZP.11445/302302-POG/1POG-145OUZ/20250925T220000</a>
<b>przestrzen nazw</b>	PL.ZIPPZP.11445/302302-POG
<b>lokalny id</b>	1POG-145OUZ
<b>wersja id</b>	20250925T220000
<b>poczatek wersji obiektu</b>	2025-09-25T22:00
<b>nazwa</b>	Obszar uzupełnienia zabudowy
<b>oznaczenie</b>	145OUZ
<b>symbol</b>	OUZ
<b>obowiazuje od</b>	2025-09-25
<b>obowiazuje do</b>	obecnie
<b>status</b>	w opracowaniu <a href="https://inspire.ec.europa.eu/codelist/ProcessStepGeneralValue/elaboration">https://inspire.ec.europa.eu/codelist/ProcessStepGeneralValue/elaboration</a>
<b>charakter ustalenia</b>	ogólnie wiążące <a href="https://inspire.ec.europa.eu/codelist/RegulationNatureValue/generallyBinding">https://inspire.ec.europa.eu/codelist/RegulationNatureValue/generallyBinding</a>
<b>geometria</b> Nie można pobrać podglądu podkładu mapowego. Usługa WMTS jest teraz niedostępna.	
<b>plan</b>	<a href="https://www.gov.pl/zagospodarowanieprzestrzenne/app/AktPlanowaniaPrzestrzennego/PL.ZIPPZP.11445/302302-POG/1POG">https://www.gov.pl/zagospodarowanieprzestrzenne/app/AktPlanowaniaPrzestrzennego/PL.ZIPPZP.11445/302302-POG/1POG</a>

<b>obszar uzupełnienia zabudowy</b>	PL.ZIPPZP.11445_302302-POG_1POG-146OUZ_20250925T220000
<b>identfier</b>	<a href="https://www.gov.pl/zagospodarowanieprzestrzenne/app/ObszarUzupelnieniaZabudowy/PL.ZIPPZP.11445/302302-POG/1POG-146OUZ/20250925T220000">https://www.gov.pl/zagospodarowanieprzestrzenne/app/ObszarUzupelnieniaZabudowy/PL.ZIPPZP.11445/302302-POG/1POG-146OUZ/20250925T220000</a>
<b>przestrzen nazw</b>	PL.ZIPPZP.11445/302302-POG
<b>lokalny id</b>	1POG-146OUZ
<b>wersja id</b>	20250925T220000
<b>poczatek wersji obiektu</b>	2025-09-25T22:00
<b>nazwa</b>	Obszar uzupełnienia zabudowy
<b>oznaczenie</b>	146OUZ
<b>symbol</b>	OUZ
<b>obowiazuje od</b>	2025-09-25

<b>obowiązuje do</b>	obecnie
<b>status</b>	w opracowaniu <a href="https://inspire.ec.europa.eu/codelist/ProcessStepGeneralValue/elaboration">https://inspire.ec.europa.eu/codelist/ProcessStepGeneralValue/elaboration</a>
<b>charakter ustalenia</b>	ogólnie wiążące <a href="https://inspire.ec.europa.eu/codelist/RegulationNatureValue/generallyBinding">https://inspire.ec.europa.eu/codelist/RegulationNatureValue/generallyBinding</a>
<b>geometria</b>	
<b>plan</b>	<a href="https://www.gov.pl/zagospodarowanieprzestrzenne/app/AktPlanowaniaPrzestrzennego/PL.ZIPPZP.11445/302302-POG/1POG">https://www.gov.pl/zagospodarowanieprzestrzenne/app/AktPlanowaniaPrzestrzennego/PL.ZIPPZP.11445/302302-POG/1POG</a>
<b>obszar uzupełnienia zabudowy</b>	PL.ZIPPZP.11445_302302-POG_1POG-147OUZ_20250925T220000
<b>identfier</b>	<a href="https://www.gov.pl/zagospodarowanieprzestrzenne/app/ObszarUzupelnieniaZabudowy/PL.ZIPPZP.11445/302302-POG/1POG-147OUZ/20250925T220000">https://www.gov.pl/zagospodarowanieprzestrzenne/app/ObszarUzupelnieniaZabudowy/PL.ZIPPZP.11445/302302-POG/1POG-147OUZ/20250925T220000</a>
<b>przestrzen nazw</b>	PL.ZIPPZP.11445/302302-POG
<b>lokalny id</b>	1POG-147OUZ
<b>wersja id</b>	20250925T220000
<b>początek wersji obiektu</b>	2025-09-25T22:00
<b>nazwa</b>	Obszar uzupełnienia zabudowy
<b>oznaczenie</b>	147OUZ
<b>symbol</b>	OUZ
<b>obowiązuje od</b>	2025-09-25
<b>obowiązuje do</b>	obecnie
<b>status</b>	w opracowaniu <a href="https://inspire.ec.europa.eu/codelist/ProcessStepGeneralValue/elaboration">https://inspire.ec.europa.eu/codelist/ProcessStepGeneralValue/elaboration</a>
<b>charakter ustalenia</b>	ogólnie wiążące <a href="https://inspire.ec.europa.eu/codelist/RegulationNatureValue/generallyBinding">https://inspire.ec.europa.eu/codelist/RegulationNatureValue/generallyBinding</a>
<b>geometria</b>	





plan

<https://www.gov.pl/zagospodarowanieprzestrzenne/app/AktPlanowaniaPrzestrzennego/PL.ZIPPZP.11445/302302-POG/1POG>

obszar uzupełnienia zabudowy

PL.ZIPPZP.11445\_302302-POG\_1POG-148OUZ\_20250925T220000

identyfier

<https://www.gov.pl/zagospodarowanieprzestrzenne/app/ObszarUzupelnieniaZabudowy/PL.ZIPPZP.11445/302302-POG/1POG-148OUZ/20250925T220000>

przestrzen nazw

PL.ZIPPZP.11445/302302-POG

lokalny id

1POG-148OUZ

wersja id

20250925T220000

początek wersji obiektu

2025-09-25T22:00

nazwa

Obszar uzupełnienia zabudowy

oznaczenie

148OUZ

symbol

OUZ

obowiązuje od

2025-09-25

obowiązuje do

obecnie

status

w opracowaniu  
<https://inspire.ec.europa.eu/codelist/ProcessStepGeneralValue/elaboration>

charakter ustalenia

ogólnie wiążące  
<https://inspire.ec.europa.eu/codelist/RegulationNatureValue/generallyBinding>

geometria



plan

<https://www.gov.pl/zagospodarowanieprzestrzenne/app/AktPlanowaniaPrzestrzennego/PL.ZIPPZP.11445/302302-POG/1POG>

obszar uzupełnienia zabudowy

PL.ZIPPZP.11445\_302302-POG\_1POG-149OUZ\_20250925T220000

identyfier

<https://www.gov.pl/zagospodarowanieprzestrzenne/app>



	/ObszarUzupełnieniaZabudowy/PL.ZIPPZP.11445/302302-POG/1POG-149OUZ/20250925T220000
przestrzen nazw	PL.ZIPPZP.11445/302302-POG
lokalny id	1POG-149OUZ
wersja id	20250925T220000
początek wersji obiektu	2025-09-25T22:00
nazwa	Obszar uzupełnienia zabudowy
oznaczenie	149OUZ
symbol	OUZ
obowiązuje od	2025-09-25
obowiązuje do	obecnie
status	w opracowaniu <a href="https://inspire.ec.europa.eu/codelist/ProcessStepGeneralValue/elaboration">https://inspire.ec.europa.eu/codelist/ProcessStepGeneralValue/elaboration</a>
charakter ustalenia	ogólnie wiążące <a href="https://inspire.ec.europa.eu/codelist/RegulationNatureValue/generallyBinding">https://inspire.ec.europa.eu/codelist/RegulationNatureValue/generallyBinding</a>
geometria	
plan	<a href="https://www.gov.pl/zagospodarowanieprzestrzenne/app/AktPlanowaniaPrzestrzennego/PL.ZIPPZP.11445/302302-POG/1POG">https://www.gov.pl/zagospodarowanieprzestrzenne/app/AktPlanowaniaPrzestrzennego/PL.ZIPPZP.11445/302302-POG/1POG</a>
obszar uzupełnienia zabudowy	PL.ZIPPZP.11445_302302-POG_1POG-150OUZ_20250925T220000
identyfier	<a href="https://www.gov.pl/zagospodarowanieprzestrzenne/app/ObszarUzupełnieniaZabudowy/PL.ZIPPZP.11445/302302-POG/1POG-150OUZ/20250925T220000">https://www.gov.pl/zagospodarowanieprzestrzenne/app/ObszarUzupełnieniaZabudowy/PL.ZIPPZP.11445/302302-POG/1POG-150OUZ/20250925T220000</a>
przestrzen nazw	PL.ZIPPZP.11445/302302-POG
lokalny id	1POG-150OUZ
wersja id	20250925T220000
początek wersji obiektu	2025-09-25T22:00
nazwa	Obszar uzupełnienia zabudowy
oznaczenie	150OUZ
symbol	OUZ
obowiązuje od	2025-09-25
obowiązuje do	obecnie
status	w opracowaniu <a href="https://inspire.ec.europa.eu/codelist/ProcessStepGeneralValue">https://inspire.ec.europa.eu/codelist/ProcessStepGeneralValue</a>

	<a href="#">/elaboration</a>
<b>charakter ustalenia</b>	ogólnie wiążące <a href="https://inspire.ec.europa.eu/codelist/RegulationNatureValue/generallyBinding">https://inspire.ec.europa.eu/codelist/RegulationNatureValue/generallyBinding</a>
<b>geometria</b>	
<b>plan</b>	<a href="https://www.gov.pl/zagospodarowanieprzestrzenne/app/AktPlanowaniaPrzestrzennego/PL.ZIPPZP.11445/302302-POG/1POG">https://www.gov.pl/zagospodarowanieprzestrzenne/app/AktPlanowaniaPrzestrzennego/PL.ZIPPZP.11445/302302-POG/1POG</a>
<b>obszar uzupełnienia zabudowy</b>	PL.ZIPPZP.11445_302302-POG_1POG-151OUZ_20250925T220000
<b>identfier</b>	<a href="https://www.gov.pl/zagospodarowanieprzestrzenne/app/ObszarUzupelnieniaZabudowy/PL.ZIPPZP.11445/302302-POG/1POG-151OUZ/20250925T220000">https://www.gov.pl/zagospodarowanieprzestrzenne/app/ObszarUzupelnieniaZabudowy/PL.ZIPPZP.11445/302302-POG/1POG-151OUZ/20250925T220000</a>
<b>przestrzen nazw</b>	PL.ZIPPZP.11445/302302-POG
<b>lokalny id</b>	1POG-151OUZ
<b>wersja id</b>	20250925T220000
<b>początek wersji obiektu</b>	2025-09-25T22:00
<b>nazwa</b>	Obszar uzupełnienia zabudowy
<b>oznaczenie</b>	151OUZ
<b>symbol</b>	OUZ
<b>obowiązuje od</b>	2025-09-25
<b>obowiązuje do</b>	obecnie
<b>status</b>	w opracowaniu <a href="https://inspire.ec.europa.eu/codelist/ProcessStepGeneralValue/elaboration">https://inspire.ec.europa.eu/codelist/ProcessStepGeneralValue/elaboration</a>
<b>charakter ustalenia</b>	ogólnie wiążące <a href="https://inspire.ec.europa.eu/codelist/RegulationNatureValue/generallyBinding">https://inspire.ec.europa.eu/codelist/RegulationNatureValue/generallyBinding</a>
<b>geometria</b>	
<b>plan</b>	<a href="https://www.gov.pl/zagospodarowanieprzestrzenne/app">https://www.gov.pl/zagospodarowanieprzestrzenne/app</a>

<b>obszar uzupełnienia zabudowy</b>	PL.ZIPPZP.11445_302302-POG_1POG-152OUZ_20250925T220000
<b>identfier</b>	<a href="https://www.gov.pl/zagospodarowanieprzestrzenne/app/ObszarUzupelnieniaZabudowy/PL.ZIPPZP.11445/302302-POG/1POG-152OUZ/20250925T220000">https://www.gov.pl/zagospodarowanieprzestrzenne/app/ObszarUzupelnieniaZabudowy/PL.ZIPPZP.11445/302302-POG/1POG-152OUZ/20250925T220000</a>
<b>przestrzen nazw</b>	PL.ZIPPZP.11445/302302-POG
<b>lokalny id</b>	1POG-152OUZ
<b>wersja id</b>	20250925T220000
<b>początek wersji obiektu</b>	2025-09-25T22:00
<b>nazwa</b>	Obszar uzupełnienia zabudowy
<b>oznaczenie</b>	152OUZ
<b>symbol</b>	OUZ
<b>obowiązuje od</b>	2025-09-25
<b>obowiązuje do</b>	obecnie
<b>status</b>	w opracowaniu <a href="https://inspire.ec.europa.eu/codelist/ProcessStepGeneralValue/elaboration">https://inspire.ec.europa.eu/codelist/ProcessStepGeneralValue/elaboration</a>
<b>charakter ustalenia</b>	ogólnie wiążące <a href="https://inspire.ec.europa.eu/codelist/RegulationNatureValue/generallyBinding">https://inspire.ec.europa.eu/codelist/RegulationNatureValue/generallyBinding</a>
<b>geometria</b>	
<b>plan</b>	<a href="https://www.gov.pl/zagospodarowanieprzestrzenne/app/AktPlanowaniaPrzestrzennego/PL.ZIPPZP.11445/302302-POG/1POG">https://www.gov.pl/zagospodarowanieprzestrzenne/app/AktPlanowaniaPrzestrzennego/PL.ZIPPZP.11445/302302-POG/1POG</a>

<b>obszar uzupełnienia zabudowy</b>	PL.ZIPPZP.11445_302302-POG_1POG-153OUZ_20250925T220000
<b>identfier</b>	<a href="https://www.gov.pl/zagospodarowanieprzestrzenne/app/ObszarUzupelnieniaZabudowy/PL.ZIPPZP.11445/302302-POG/1POG-153OUZ/20250925T220000">https://www.gov.pl/zagospodarowanieprzestrzenne/app/ObszarUzupelnieniaZabudowy/PL.ZIPPZP.11445/302302-POG/1POG-153OUZ/20250925T220000</a>
<b>przestrzen nazw</b>	PL.ZIPPZP.11445/302302-POG
<b>lokalny id</b>	1POG-153OUZ
<b>wersja id</b>	20250925T220000
<b>początek wersji obiektu</b>	2025-09-25T22:00
<b>nazwa</b>	Obszar uzupełnienia zabudowy
<b>oznaczenie</b>	153OUZ
<b>symbol</b>	OUZ
<b>obowiązuje od</b>	2025-09-25

<b>obowiązuje do</b>	obecnie
<b>status</b>	w opracowaniu <a href="https://inspire.ec.europa.eu/codelist/ProcessStepGeneralValue/elaboration">https://inspire.ec.europa.eu/codelist/ProcessStepGeneralValue/elaboration</a>
<b>charakter ustalenia</b>	ogólnie wiążące <a href="https://inspire.ec.europa.eu/codelist/RegulationNatureValue/generallyBinding">https://inspire.ec.europa.eu/codelist/RegulationNatureValue/generallyBinding</a>
<b>geometria</b>	
<b>plan</b>	<a href="https://www.gov.pl/zagospodarowanieprzestrzenne/app/AktPlanowaniaPrzestrzennego/PL.ZIPPZP.11445/302302-POG/1POG">https://www.gov.pl/zagospodarowanieprzestrzenne/app/AktPlanowaniaPrzestrzennego/PL.ZIPPZP.11445/302302-POG/1POG</a>
<b>obszar uzupełnienia zabudowy</b>	PL.ZIPPZP.11445_302302-POG_1POG-154OUZ_20250925T220000
<b>identfier</b>	<a href="https://www.gov.pl/zagospodarowanieprzestrzenne/app/ObszarUzupelnieniaZabudowy/PL.ZIPPZP.11445/302302-POG/1POG-154OUZ/20250925T220000">https://www.gov.pl/zagospodarowanieprzestrzenne/app/ObszarUzupelnieniaZabudowy/PL.ZIPPZP.11445/302302-POG/1POG-154OUZ/20250925T220000</a>
<b>przestrzen nazw</b>	PL.ZIPPZP.11445/302302-POG
<b>lokalny id</b>	1POG-154OUZ
<b>wersja id</b>	20250925T220000
<b>początek wersji obiektu</b>	2025-09-25T22:00
<b>nazwa</b>	Obszar uzupełnienia zabudowy
<b>oznaczenie</b>	154OUZ
<b>symbol</b>	OUZ
<b>obowiązuje od</b>	2025-09-25
<b>obowiązuje do</b>	obecnie
<b>status</b>	w opracowaniu <a href="https://inspire.ec.europa.eu/codelist/ProcessStepGeneralValue/elaboration">https://inspire.ec.europa.eu/codelist/ProcessStepGeneralValue/elaboration</a>
<b>charakter ustalenia</b>	ogólnie wiążące <a href="https://inspire.ec.europa.eu/codelist/RegulationNatureValue/generallyBinding">https://inspire.ec.europa.eu/codelist/RegulationNatureValue/generallyBinding</a>
<b>geometria</b>	





**plan**

<https://www.gov.pl/zagospodarowanieprzestrzenne/app/AktPlanowaniaPrzestrzennego/PL.ZIPPZP.11445/302302-POG/1POG>

**obszar uzupełnienia zabudowy**

PL.ZIPPZP.11445\_302302-POG\_1POG-155OUZ\_20250925T220000

**identyfier**

<https://www.gov.pl/zagospodarowanieprzestrzenne/app/ObszarUzupelnieniaZabudowy/PL.ZIPPZP.11445/302302-POG/1POG-155OUZ/20250925T220000>

**przestrzen nazw**

PL.ZIPPZP.11445/302302-POG

**lokalny id**

1POG-155OUZ

**wersja id**

20250925T220000

**początek wersji obiektu**

2025-09-25T22:00

**nazwa**

Obszar uzupełnienia zabudowy

**oznaczenie**

155OUZ

**symbol**

OUZ

**obowiązuje od**

2025-09-25

**obowiązuje do**

obecnie

**status**

w opracowaniu  
<https://inspire.ec.europa.eu/codelist/ProcessStepGeneralValue/elaboration>

**charakter ustalenia**

ogólnie wiążące  
<https://inspire.ec.europa.eu/codelist/RegulationNatureValue/generallyBinding>

**geometria**



**plan**


<https://www.gov.pl/zagospodarowanieprzestrzenne/app/AktPlanowaniaPrzestrzennego/PL.ZIPPZP.11445/302302-POG/1POG>

**obszar uzupełnienia zabudowy**

PL.ZIPPZP.11445\_302302-POG\_1POG-156OUZ\_20250925T220000

**identyfier**

<https://www.gov.pl/zagospodarowanieprzestrzenne/app>

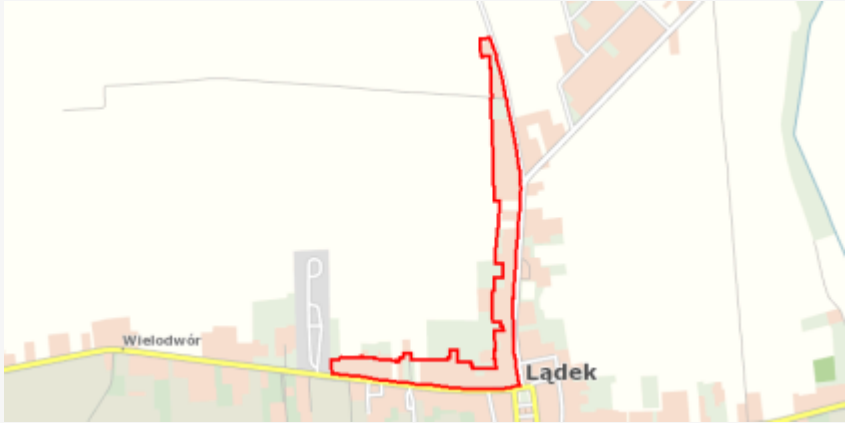
	/ObszarUzupełnieniaZabudowy/PL.ZIPPZP.11445/302302-POG/1POG-156OUZ/20250925T220000
przestrzen nazw	PL.ZIPPZP.11445/302302-POG
lokalny id	1POG-156OUZ
wersja id	20250925T220000
początek wersji obiektu	2025-09-25T22:00
nazwa	Obszar uzupełnienia zabudowy
oznaczenie	156OUZ
symbol	OUZ
obowiązuje od	2025-09-25
obowiązuje do	obecnie
status	w opracowaniu <a href="https://inspire.ec.europa.eu/codelist/ProcessStepGeneralValue/elaboration">https://inspire.ec.europa.eu/codelist/ProcessStepGeneralValue/elaboration</a>
charakter ustalenia	ogólnie wiążące <a href="https://inspire.ec.europa.eu/codelist/RegulationNatureValue/generallyBinding">https://inspire.ec.europa.eu/codelist/RegulationNatureValue/generallyBinding</a>
geometria	
plan	<a href="https://www.gov.pl/zagospodarowanieprzestrzenne/app/AktPlanowaniaPrzestrzennego/PL.ZIPPZP.11445/302302-POG/1POG">https://www.gov.pl/zagospodarowanieprzestrzenne/app/AktPlanowaniaPrzestrzennego/PL.ZIPPZP.11445/302302-POG/1POG</a>
obszar uzupełnienia zabudowy	PL.ZIPPZP.11445_302302-POG_1POG-157OUZ_20250925T220000
identyfier	<a href="https://www.gov.pl/zagospodarowanieprzestrzenne/app/ObszarUzupełnieniaZabudowy/PL.ZIPPZP.11445/302302-POG/1POG-157OUZ/20250925T220000">https://www.gov.pl/zagospodarowanieprzestrzenne/app/ObszarUzupełnieniaZabudowy/PL.ZIPPZP.11445/302302-POG/1POG-157OUZ/20250925T220000</a>
przestrzen nazw	PL.ZIPPZP.11445/302302-POG
lokalny id	1POG-157OUZ
wersja id	20250925T220000
początek wersji obiektu	2025-09-25T22:00
nazwa	Obszar uzupełnienia zabudowy
oznaczenie	157OUZ
symbol	OUZ
obowiązuje od	2025-09-25
obowiązuje do	obecnie
status	w opracowaniu <a href="https://inspire.ec.europa.eu/codelist/ProcessStepGeneralValue">https://inspire.ec.europa.eu/codelist/ProcessStepGeneralValue</a>



	<a href="#">/elaboration</a>
<b>charakter ustalenia</b>	ogólnie wiążące <a href="https://inspire.ec.europa.eu/codelist/RegulationNatureValue/generallyBinding">https://inspire.ec.europa.eu/codelist/RegulationNatureValue/generallyBinding</a>
<b>geometria</b>	
<b>plan</b>	<a href="https://www.gov.pl/zagospodarowanieprzestrzenne/app/AktPlanowaniaPrzestrzennego/PL.ZIPPZP.11445/302302-POG/1POG">https://www.gov.pl/zagospodarowanieprzestrzenne/app/AktPlanowaniaPrzestrzennego/PL.ZIPPZP.11445/302302-POG/1POG</a>
<b>obszar uzupełnienia zabudowy</b>	PL.ZIPPZP.11445_302302-POG_1POG-158OUZ_20250925T220000
<b>identfier</b>	<a href="https://www.gov.pl/zagospodarowanieprzestrzenne/app/ObszarUzupelnieniaZabudowy/PL.ZIPPZP.11445/302302-POG/1POG-158OUZ/20250925T220000">https://www.gov.pl/zagospodarowanieprzestrzenne/app/ObszarUzupelnieniaZabudowy/PL.ZIPPZP.11445/302302-POG/1POG-158OUZ/20250925T220000</a>
<b>przestrzen nazw</b>	PL.ZIPPZP.11445/302302-POG
<b>lokalny id</b>	1POG-158OUZ
<b>wersja id</b>	20250925T220000
<b>początek wersji obiektu</b>	2025-09-25T22:00
<b>nazwa</b>	Obszar uzupełnienia zabudowy
<b>oznaczenie</b>	158OUZ
<b>symbol</b>	OUZ
<b>obowiązuje od</b>	2025-09-25
<b>obowiązuje do</b>	obecnie
<b>status</b>	w opracowaniu <a href="https://inspire.ec.europa.eu/codelist/ProcessStepGeneralValue/elaboration">https://inspire.ec.europa.eu/codelist/ProcessStepGeneralValue/elaboration</a>
<b>charakter ustalenia</b>	ogólnie wiążące <a href="https://inspire.ec.europa.eu/codelist/RegulationNatureValue/generallyBinding">https://inspire.ec.europa.eu/codelist/RegulationNatureValue/generallyBinding</a>
<b>geometria</b>	
<b>plan</b>	<a href="https://www.gov.pl/zagospodarowanieprzestrzenne/app">https://www.gov.pl/zagospodarowanieprzestrzenne/app</a>

<b>obszar uzupełnienia zabudowy</b>	PL.ZIPPZP.11445_302302-POG_1POG-159OUZ_20250925T220000
<b>identfier</b>	<a href="https://www.gov.pl/zagospodarowanieprzestrzenne/app/ObszarUzupelnieniaZabudowy/PL.ZIPPZP.11445/302302-POG/1POG-159OUZ/20250925T220000">https://www.gov.pl/zagospodarowanieprzestrzenne/app/ObszarUzupelnieniaZabudowy/PL.ZIPPZP.11445/302302-POG/1POG-159OUZ/20250925T220000</a>
<b>przestrzen nazw</b>	PL.ZIPPZP.11445/302302-POG
<b>lokalny id</b>	1POG-159OUZ
<b>wersja id</b>	20250925T220000
<b>poczatek wersji obiektu</b>	2025-09-25T22:00
<b>nazwa</b>	Obszar uzupełnienia zabudowy
<b>oznaczenie</b>	159OUZ
<b>symbol</b>	OUZ
<b>obowiazuje od</b>	2025-09-25
<b>obowiazuje do</b>	obecnie
<b>status</b>	w opracowaniu <a href="https://inspire.ec.europa.eu/codelist/ProcessStepGeneralValue/elaboration">https://inspire.ec.europa.eu/codelist/ProcessStepGeneralValue/elaboration</a>
<b>charakter ustalenia</b>	ogólnie wiążące <a href="https://inspire.ec.europa.eu/codelist/RegulationNatureValue/generallyBinding">https://inspire.ec.europa.eu/codelist/RegulationNatureValue/generallyBinding</a>
<b>geometria</b>	
<b>plan</b>	<a href="https://www.gov.pl/zagospodarowanieprzestrzenne/app/AktPlanowaniaPrzestrzennego/PL.ZIPPZP.11445/302302-POG/1POG">https://www.gov.pl/zagospodarowanieprzestrzenne/app/AktPlanowaniaPrzestrzennego/PL.ZIPPZP.11445/302302-POG/1POG</a>

<b>obszar uzupełnienia zabudowy</b>	PL.ZIPPZP.11445_302302-POG_1POG-160OUZ_20250925T220000
<b>identfier</b>	<a href="https://www.gov.pl/zagospodarowanieprzestrzenne/app/ObszarUzupelnieniaZabudowy/PL.ZIPPZP.11445/302302-POG/1POG-160OUZ/20250925T220000">https://www.gov.pl/zagospodarowanieprzestrzenne/app/ObszarUzupelnieniaZabudowy/PL.ZIPPZP.11445/302302-POG/1POG-160OUZ/20250925T220000</a>
<b>przestrzen nazw</b>	PL.ZIPPZP.11445/302302-POG
<b>lokalny id</b>	1POG-160OUZ
<b>wersja id</b>	20250925T220000
<b>poczatek wersji obiektu</b>	2025-09-25T22:00
<b>nazwa</b>	Obszar uzupełnienia zabudowy
<b>oznaczenie</b>	160OUZ
<b>symbol</b>	OUZ
<b>obowiazuje od</b>	2025-09-25

<b>obowiązuje do</b>	obecnie
<b>status</b>	w opracowaniu <a href="https://inspire.ec.europa.eu/codelist/ProcessStepGeneralValue/elaboration">https://inspire.ec.europa.eu/codelist/ProcessStepGeneralValue/elaboration</a>
<b>charakter ustalenia</b>	ogólnie wiążące <a href="https://inspire.ec.europa.eu/codelist/RegulationNatureValue/generallyBinding">https://inspire.ec.europa.eu/codelist/RegulationNatureValue/generallyBinding</a>
<b>geometria</b>	
<b>plan</b>	<a href="https://www.gov.pl/zagospodarowanieprzestrzenne/app/AktPlanowaniaPrzestrzennego/PL.ZIPPZP.11445/302302-POG/1POG">https://www.gov.pl/zagospodarowanieprzestrzenne/app/AktPlanowaniaPrzestrzennego/PL.ZIPPZP.11445/302302-POG/1POG</a>
<b>obszar uzupełnienia zabudowy</b>	PL.ZIPPZP.11445_302302-POG_1POG-161OUZ_20250925T220000
<b>identfier</b>	<a href="https://www.gov.pl/zagospodarowanieprzestrzenne/app/ObszarUzupelnieniaZabudowy/PL.ZIPPZP.11445/302302-POG/1POG-161OUZ/20250925T220000">https://www.gov.pl/zagospodarowanieprzestrzenne/app/ObszarUzupelnieniaZabudowy/PL.ZIPPZP.11445/302302-POG/1POG-161OUZ/20250925T220000</a>
<b>przestrzen nazw</b>	PL.ZIPPZP.11445/302302-POG
<b>lokalny id</b>	1POG-161OUZ
<b>wersja id</b>	20250925T220000
<b>początek wersji obiektu</b>	2025-09-25T22:00
<b>nazwa</b>	Obszar uzupełnienia zabudowy
<b>oznaczenie</b>	161OUZ
<b>symbol</b>	OUZ
<b>obowiązuje od</b>	2025-09-25
<b>obowiązuje do</b>	obecnie
<b>status</b>	w opracowaniu <a href="https://inspire.ec.europa.eu/codelist/ProcessStepGeneralValue/elaboration">https://inspire.ec.europa.eu/codelist/ProcessStepGeneralValue/elaboration</a>
<b>charakter ustalenia</b>	ogólnie wiążące <a href="https://inspire.ec.europa.eu/codelist/RegulationNatureValue/generallyBinding">https://inspire.ec.europa.eu/codelist/RegulationNatureValue/generallyBinding</a>
<b>geometria</b>	



plan

<https://www.gov.pl/zagospodarowanieprzestrzenne/app/AktPlanowaniaPrzestrzennego/PL.ZIPPZP.11445/302302-POG/1POG>

obszar uzupełnienia zabudowy

PL.ZIPPZP.11445\_302302-POG\_1POG-162OUZ\_20250925T220000

identyfier

<https://www.gov.pl/zagospodarowanieprzestrzenne/app/ObszarUzupelnieniaZabudowy/PL.ZIPPZP.11445/302302-POG/1POG-162OUZ/20250925T220000>

przestrzen nazw

PL.ZIPPZP.11445/302302-POG

lokalny id

1POG-162OUZ

wersja id

20250925T220000

początek wersji obiektu

2025-09-25T22:00

nazwa

Obszar uzupełnienia zabudowy

oznaczenie

162OUZ

symbol

OUZ

obowiązuje od

2025-09-25

obowiązuje do

obecnie

status

w opracowaniu  
<https://inspire.ec.europa.eu/codelist/ProcessStepGeneralValue/elaboration>

charakter ustalenia

ogólnie wiążące  
<https://inspire.ec.europa.eu/codelist/RegulationNatureValue/generallyBinding>

geometria



plan


<https://www.gov.pl/zagospodarowanieprzestrzenne/app/AktPlanowaniaPrzestrzennego/PL.ZIPPZP.11445/302302-POG/1POG>

obszar uzupełnienia zabudowy

PL.ZIPPZP.11445\_302302-POG\_1POG-163OUZ\_20250925T220000

identyfier

<https://www.gov.pl/zagospodarowanieprzestrzenne/app>

	/ObszarUzupełnieniaZabudowy/PL.ZIPPZP.11445/302302-POG/1POG-163OUZ/20250925T220000
przestrzen nazw	PL.ZIPPZP.11445/302302-POG
lokalny id	1POG-163OUZ
wersja id	20250925T220000
początek wersji obiektu	2025-09-25T22:00
nazwa	Obszar uzupełnienia zabudowy
oznaczenie	163OUZ
symbol	OUZ
obowiązuje od	2025-09-25
obowiązuje do	obecnie
status	w opracowaniu <a href="https://inspire.ec.europa.eu/codelist/ProcessStepGeneralValue/elaboration">https://inspire.ec.europa.eu/codelist/ProcessStepGeneralValue/elaboration</a>
charakter ustalenia	ogólnie wiążące <a href="https://inspire.ec.europa.eu/codelist/RegulationNatureValue/generallyBinding">https://inspire.ec.europa.eu/codelist/RegulationNatureValue/generallyBinding</a>
geometria	
plan	<a href="https://www.gov.pl/zagospodarowanieprzestrzenne/app/AktPlanowaniaPrzestrzennego/PL.ZIPPZP.11445/302302-POG/1POG">https://www.gov.pl/zagospodarowanieprzestrzenne/app/AktPlanowaniaPrzestrzennego/PL.ZIPPZP.11445/302302-POG/1POG</a>
obszar uzupełnienia zabudowy	PL.ZIPPZP.11445_302302-POG_1POG-164OUZ_20250925T220000
identyfier	<a href="https://www.gov.pl/zagospodarowanieprzestrzenne/app/ObszarUzupełnieniaZabudowy/PL.ZIPPZP.11445/302302-POG/1POG-164OUZ/20250925T220000">https://www.gov.pl/zagospodarowanieprzestrzenne/app/ObszarUzupełnieniaZabudowy/PL.ZIPPZP.11445/302302-POG/1POG-164OUZ/20250925T220000</a>
przestrzen nazw	PL.ZIPPZP.11445/302302-POG
lokalny id	1POG-164OUZ
wersja id	20250925T220000
początek wersji obiektu	2025-09-25T22:00
nazwa	Obszar uzupełnienia zabudowy
oznaczenie	164OUZ
symbol	OUZ
obowiązuje od	2025-09-25
obowiązuje do	obecnie
status	w opracowaniu <a href="https://inspire.ec.europa.eu/codelist/ProcessStepGeneralValue">https://inspire.ec.europa.eu/codelist/ProcessStepGeneralValue</a>



	<a href="#">/elaboration</a>
<b>charakter ustalenia</b>	ogólnie wiążące <a href="https://inspire.ec.europa.eu/codelist/RegulationNatureValue/generallyBinding">https://inspire.ec.europa.eu/codelist/RegulationNatureValue/generallyBinding</a>
<b>geometria</b>	
<b>plan</b>	<a href="https://www.gov.pl/zagospodarowanieprzestrzenne/app/AktPlanowaniaPrzestrzennego/PL.ZIPPZP.11445/302302-POG/1POG">https://www.gov.pl/zagospodarowanieprzestrzenne/app/AktPlanowaniaPrzestrzennego/PL.ZIPPZP.11445/302302-POG/1POG</a>
<b>obszar uzupełnienia zabudowy</b>	PL.ZIPPZP.11445_302302-POG_1POG-165OUZ_20250925T220000
<b>identfier</b>	<a href="https://www.gov.pl/zagospodarowanieprzestrzenne/app/ObszarUzupelnieniaZabudowy/PL.ZIPPZP.11445/302302-POG/1POG-165OUZ/20250925T220000">https://www.gov.pl/zagospodarowanieprzestrzenne/app/ObszarUzupelnieniaZabudowy/PL.ZIPPZP.11445/302302-POG/1POG-165OUZ/20250925T220000</a>
<b>przestrzen nazw</b>	PL.ZIPPZP.11445/302302-POG
<b>lokalny id</b>	1POG-165OUZ
<b>wersja id</b>	20250925T220000
<b>początek wersji obiektu</b>	2025-09-25T22:00
<b>nazwa</b>	Obszar uzupełnienia zabudowy
<b>oznaczenie</b>	165OUZ
<b>symbol</b>	OUZ
<b>obowiązuje od</b>	2025-09-25
<b>obowiązuje do</b>	obecnie
<b>status</b>	w opracowaniu <a href="https://inspire.ec.europa.eu/codelist/ProcessStepGeneralValue/elaboration">https://inspire.ec.europa.eu/codelist/ProcessStepGeneralValue/elaboration</a>
<b>charakter ustalenia</b>	ogólnie wiążące <a href="https://inspire.ec.europa.eu/codelist/RegulationNatureValue/generallyBinding">https://inspire.ec.europa.eu/codelist/RegulationNatureValue/generallyBinding</a>
<b>geometria</b>	
<b>plan</b>	<a href="https://www.gov.pl/zagospodarowanieprzestrzenne/app">https://www.gov.pl/zagospodarowanieprzestrzenne/app</a>



<b>obszar uzupełnienia zabudowy</b>	PL.ZIPPZP.11445_302302-POG_1POG-166OUZ_20250925T220000
<b>identfier</b>	<a href="https://www.gov.pl/zagospodarowanieprzestrzenne/app/ObszarUzupelnieniaZabudowy/PL.ZIPPZP.11445/302302-POG/1POG-166OUZ/20250925T220000">https://www.gov.pl/zagospodarowanieprzestrzenne/app/ObszarUzupelnieniaZabudowy/PL.ZIPPZP.11445/302302-POG/1POG-166OUZ/20250925T220000</a>
<b>przestrzen nazw</b>	PL.ZIPPZP.11445/302302-POG
<b>lokalny id</b>	1POG-166OUZ
<b>wersja id</b>	20250925T220000
<b>poczatek wersji obiektu</b>	2025-09-25T22:00
<b>nazwa</b>	Obszar uzupełnienia zabudowy
<b>oznaczenie</b>	166OUZ
<b>symbol</b>	OUZ
<b>obowiazuje od</b>	2025-09-25
<b>obowiazuje do</b>	obecnie
<b>status</b>	w opracowaniu <a href="https://inspire.ec.europa.eu/codelist/ProcessStepGeneralValue/elaboration">https://inspire.ec.europa.eu/codelist/ProcessStepGeneralValue/elaboration</a>
<b>charakter ustalenia</b>	ogólnie wiążące <a href="https://inspire.ec.europa.eu/codelist/RegulationNatureValue/generallyBinding">https://inspire.ec.europa.eu/codelist/RegulationNatureValue/generallyBinding</a>
<b>geometria</b>	
<b>plan</b>	<a href="https://www.gov.pl/zagospodarowanieprzestrzenne/app/AktPlanowaniaPrzestrzennego/PL.ZIPPZP.11445/302302-POG/1POG">https://www.gov.pl/zagospodarowanieprzestrzenne/app/AktPlanowaniaPrzestrzennego/PL.ZIPPZP.11445/302302-POG/1POG</a>

<b>obszar uzupełnienia zabudowy</b>	PL.ZIPPZP.11445_302302-POG_1POG-167OUZ_20250925T220000
<b>identfier</b>	<a href="https://www.gov.pl/zagospodarowanieprzestrzenne/app/ObszarUzupelnieniaZabudowy/PL.ZIPPZP.11445/302302-POG/1POG-167OUZ/20250925T220000">https://www.gov.pl/zagospodarowanieprzestrzenne/app/ObszarUzupelnieniaZabudowy/PL.ZIPPZP.11445/302302-POG/1POG-167OUZ/20250925T220000</a>
<b>przestrzen nazw</b>	PL.ZIPPZP.11445/302302-POG
<b>lokalny id</b>	1POG-167OUZ
<b>wersja id</b>	20250925T220000
<b>poczatek wersji obiektu</b>	2025-09-25T22:00
<b>nazwa</b>	Obszar uzupełnienia zabudowy
<b>oznaczenie</b>	167OUZ
<b>symbol</b>	OUZ
<b>obowiazuje od</b>	2025-09-25

<b>obowiązuje do</b>	obecnie
<b>status</b>	w opracowaniu <a href="https://inspire.ec.europa.eu/codelist/ProcessStepGeneralValue/elaboration">https://inspire.ec.europa.eu/codelist/ProcessStepGeneralValue/elaboration</a>
<b>charakter ustalenia</b>	ogólnie wiążące <a href="https://inspire.ec.europa.eu/codelist/RegulationNatureValue/generallyBinding">https://inspire.ec.europa.eu/codelist/RegulationNatureValue/generallyBinding</a>
<b>geometria</b>	
<b>plan</b>	<a href="https://www.gov.pl/zagospodarowanieprzestrzenne/app/AktPlanowaniaPrzestrzennego/PL.ZIPPZP.11445/302302-POG/1POG">https://www.gov.pl/zagospodarowanieprzestrzenne/app/AktPlanowaniaPrzestrzennego/PL.ZIPPZP.11445/302302-POG/1POG</a>
<b>obszar uzupełnienia zabudowy</b>	PL.ZIPPZP.11445_302302-POG_1POG-168OUZ_20250925T220000
<b>identyfier</b>	<a href="https://www.gov.pl/zagospodarowanieprzestrzenne/app/ObszarUzupelnieniaZabudowy/PL.ZIPPZP.11445/302302-POG/1POG-168OUZ/20250925T220000">https://www.gov.pl/zagospodarowanieprzestrzenne/app/ObszarUzupelnieniaZabudowy/PL.ZIPPZP.11445/302302-POG/1POG-168OUZ/20250925T220000</a>
<b>przestrzen nazw</b>	PL.ZIPPZP.11445/302302-POG
<b>lokalny id</b>	1POG-168OUZ
<b>wersja id</b>	20250925T220000
<b>początek wersji obiektu</b>	2025-09-25T22:00
<b>nazwa</b>	Obszar uzupełnienia zabudowy
<b>oznaczenie</b>	168OUZ
<b>symbol</b>	OUZ
<b>obowiązuje od</b>	2025-09-25
<b>obowiązuje do</b>	obecnie
<b>status</b>	w opracowaniu <a href="https://inspire.ec.europa.eu/codelist/ProcessStepGeneralValue/elaboration">https://inspire.ec.europa.eu/codelist/ProcessStepGeneralValue/elaboration</a>
<b>charakter ustalenia</b>	ogólnie wiążące <a href="https://inspire.ec.europa.eu/codelist/RegulationNatureValue/generallyBinding">https://inspire.ec.europa.eu/codelist/RegulationNatureValue/generallyBinding</a>
<b>geometria</b>	



**plan**

<https://www.gov.pl/zagospodarowanieprzestrzenne/app/AktPlanowaniaPrzestrzennego/PL.ZIPPZP.11445/302302-POG/1POG>

**obszar uzupełnienia zabudowy**

PL.ZIPPZP.11445\_302302-POG\_1POG-169OUZ\_20250925T220000

**identyfier**

<https://www.gov.pl/zagospodarowanieprzestrzenne/app/ObszarUzupelnieniaZabudowy/PL.ZIPPZP.11445/302302-POG/1POG-169OUZ/20250925T220000>

**przestrzen nazw**

PL.ZIPPZP.11445/302302-POG

**lokalny id**

1POG-169OUZ

**wersja id**

20250925T220000

**początek wersji obiektu**

2025-09-25T22:00

**nazwa**

Obszar uzupełnienia zabudowy

**oznaczenie**

169OUZ

**symbol**

OUZ

**obowiązuje od**

2025-09-25

**obowiązuje do**

obecnie

**status**

w opracowaniu  
<https://inspire.ec.europa.eu/codelist/ProcessStepGeneralValue/elaboration>

**charakter ustalenia**

ogólnie wiążące  
<https://inspire.ec.europa.eu/codelist/RegulationNatureValue/generallyBinding>

**geometria**



**plan**


<https://www.gov.pl/zagospodarowanieprzestrzenne/app/AktPlanowaniaPrzestrzennego/PL.ZIPPZP.11445/302302-POG/1POG>

**obszar uzupełnienia zabudowy**

PL.ZIPPZP.11445\_302302-POG\_1POG-170OUZ\_20250925T220000


**identyfier**

<https://www.gov.pl/zagospodarowanieprzestrzenne/app>

	/ObszarUzupełnieniaZabudowy/PL.ZIPPZP.11445/302302-POG/1POG-170OUZ/20250925T220000
przestrzen nazw	PL.ZIPPZP.11445/302302-POG
lokalny id	1POG-170OUZ
wersja id	20250925T220000
początek wersji obiektu	2025-09-25T22:00
nazwa	Obszar uzupełnienia zabudowy
oznaczenie	170OUZ
symbol	OUZ
obowiązuje od	2025-09-25
obowiązuje do	obecnie
status	w opracowaniu <a href="https://inspire.ec.europa.eu/codelist/ProcessStepGeneralValue/elaboration">https://inspire.ec.europa.eu/codelist/ProcessStepGeneralValue/elaboration</a>
charakter ustalenia	ogólnie wiążące <a href="https://inspire.ec.europa.eu/codelist/RegulationNatureValue/generallyBinding">https://inspire.ec.europa.eu/codelist/RegulationNatureValue/generallyBinding</a>
geometria	
plan	<a href="https://www.gov.pl/zagospodarowanieprzestrzenne/app/AktPlanowaniaPrzestrzennego/PL.ZIPPZP.11445/302302-POG/1POG">https://www.gov.pl/zagospodarowanieprzestrzenne/app/AktPlanowaniaPrzestrzennego/PL.ZIPPZP.11445/302302-POG/1POG</a>
obszar uzupełnienia zabudowy	PL.ZIPPZP.11445_302302-POG_1POG-171OUZ_20250925T220000
identyfier	<a href="https://www.gov.pl/zagospodarowanieprzestrzenne/app/ObszarUzupełnieniaZabudowy/PL.ZIPPZP.11445/302302-POG/1POG-171OUZ/20250925T220000">https://www.gov.pl/zagospodarowanieprzestrzenne/app/ObszarUzupełnieniaZabudowy/PL.ZIPPZP.11445/302302-POG/1POG-171OUZ/20250925T220000</a>
przestrzen nazw	PL.ZIPPZP.11445/302302-POG
lokalny id	1POG-171OUZ
wersja id	20250925T220000
początek wersji obiektu	2025-09-25T22:00
nazwa	Obszar uzupełnienia zabudowy
oznaczenie	171OUZ
symbol	OUZ
obowiązuje od	2025-09-25
obowiązuje do	obecnie
status	w opracowaniu <a href="https://inspire.ec.europa.eu/codelist/ProcessStepGeneralValue">https://inspire.ec.europa.eu/codelist/ProcessStepGeneralValue</a>



	<a href="#">/elaboration</a>
<b>charakter ustalenia</b>	ogólnie wiążące <a href="https://inspire.ec.europa.eu/codelist/RegulationNatureValue/generallyBinding">https://inspire.ec.europa.eu/codelist/RegulationNatureValue/generallyBinding</a>
<b>geometria</b>	
<b>plan</b>	<a href="https://www.gov.pl/zagospodarowanieprzestrzenne/app/AktPlanowaniaPrzestrzennego/PL.ZIPPZP.11445/302302-POG/1POG">https://www.gov.pl/zagospodarowanieprzestrzenne/app/AktPlanowaniaPrzestrzennego/PL.ZIPPZP.11445/302302-POG/1POG</a>
<b>obszar uzupełnienia zabudowy</b>	PL.ZIPPZP.11445_302302-POG_1POG-172OUZ_20250925T220000
<b>identfier</b>	<a href="https://www.gov.pl/zagospodarowanieprzestrzenne/app/ObszarUzupelnieniaZabudowy/PL.ZIPPZP.11445/302302-POG/1POG-172OUZ/20250925T220000">https://www.gov.pl/zagospodarowanieprzestrzenne/app/ObszarUzupelnieniaZabudowy/PL.ZIPPZP.11445/302302-POG/1POG-172OUZ/20250925T220000</a>
<b>przestrzen nazw</b>	PL.ZIPPZP.11445/302302-POG
<b>lokalny id</b>	1POG-172OUZ
<b>wersja id</b>	20250925T220000
<b>początek wersji obiektu</b>	2025-09-25T22:00
<b>nazwa</b>	Obszar uzupełnienia zabudowy
<b>oznaczenie</b>	172OUZ
<b>symbol</b>	OUZ
<b>obowiązuje od</b>	2025-09-25
<b>obowiązuje do</b>	obecnie
<b>status</b>	w opracowaniu <a href="https://inspire.ec.europa.eu/codelist/ProcessStepGeneralValue/elaboration">https://inspire.ec.europa.eu/codelist/ProcessStepGeneralValue/elaboration</a>
<b>charakter ustalenia</b>	ogólnie wiążące <a href="https://inspire.ec.europa.eu/codelist/RegulationNatureValue/generallyBinding">https://inspire.ec.europa.eu/codelist/RegulationNatureValue/generallyBinding</a>
<b>geometria</b>	
<b>plan</b>	<a href="https://www.gov.pl/zagospodarowanieprzestrzenne/app">https://www.gov.pl/zagospodarowanieprzestrzenne/app</a>

<b>obszar uzupełnienia zabudowy</b>	PL.ZIPPZP.11445_302302-POG_1POG-173OUZ_20250925T220000
<b>identfier</b>	<a href="https://www.gov.pl/zagospodarowanieprzestrzenne/app/ObszarUzupelnieniaZabudowy/PL.ZIPPZP.11445/302302-POG/1POG-173OUZ/20250925T220000">https://www.gov.pl/zagospodarowanieprzestrzenne/app/ObszarUzupelnieniaZabudowy/PL.ZIPPZP.11445/302302-POG/1POG-173OUZ/20250925T220000</a>
<b>przestrzen nazw</b>	PL.ZIPPZP.11445/302302-POG
<b>lokalny id</b>	1POG-173OUZ
<b>wersja id</b>	20250925T220000
<b>początek wersji obiektu</b>	2025-09-25T22:00
<b>nazwa</b>	Obszar uzupełnienia zabudowy
<b>oznaczenie</b>	173OUZ
<b>symbol</b>	OUZ
<b>obowiązuje od</b>	2025-09-25
<b>obowiązuje do</b>	obecnie
<b>status</b>	w opracowaniu <a href="https://inspire.ec.europa.eu/codelist/ProcessStepGeneralValue/elaboration">https://inspire.ec.europa.eu/codelist/ProcessStepGeneralValue/elaboration</a>
<b>charakter ustalenia</b>	ogólnie wiążące <a href="https://inspire.ec.europa.eu/codelist/RegulationNatureValue/generallyBinding">https://inspire.ec.europa.eu/codelist/RegulationNatureValue/generallyBinding</a>
<b>geometria</b>	
<b>plan</b>	<a href="https://www.gov.pl/zagospodarowanieprzestrzenne/app/AktPlanowaniaPrzestrzennego/PL.ZIPPZP.11445/302302-POG/1POG">https://www.gov.pl/zagospodarowanieprzestrzenne/app/AktPlanowaniaPrzestrzennego/PL.ZIPPZP.11445/302302-POG/1POG</a>

<b>obszar uzupełnienia zabudowy</b>	PL.ZIPPZP.11445_302302-POG_1POG-174OUZ_20250925T220000
<b>identfier</b>	<a href="https://www.gov.pl/zagospodarowanieprzestrzenne/app/ObszarUzupelnieniaZabudowy/PL.ZIPPZP.11445/302302-POG/1POG-174OUZ/20250925T220000">https://www.gov.pl/zagospodarowanieprzestrzenne/app/ObszarUzupelnieniaZabudowy/PL.ZIPPZP.11445/302302-POG/1POG-174OUZ/20250925T220000</a>
<b>przestrzen nazw</b>	PL.ZIPPZP.11445/302302-POG
<b>lokalny id</b>	1POG-174OUZ
<b>wersja id</b>	20250925T220000
<b>początek wersji obiektu</b>	2025-09-25T22:00
<b>nazwa</b>	Obszar uzupełnienia zabudowy
<b>oznaczenie</b>	174OUZ
<b>symbol</b>	OUZ
<b>obowiązuje od</b>	2025-09-25



<b>obowiązuje do</b>	obecnie
<b>status</b>	w opracowaniu <a href="https://inspire.ec.europa.eu/codelist/ProcessStepGeneralValue/elaboration">https://inspire.ec.europa.eu/codelist/ProcessStepGeneralValue/elaboration</a>
<b>charakter ustalenia</b>	ogólnie wiążące <a href="https://inspire.ec.europa.eu/codelist/RegulationNatureValue/generallyBinding">https://inspire.ec.europa.eu/codelist/RegulationNatureValue/generallyBinding</a>
<b>geometria</b>	
<b>plan</b>	<a href="https://www.gov.pl/zagospodarowanieprzestrzenne/app/AktPlanowaniaPrzestrzennego/PL.ZIPPZP.11445/302302-POG/1POG">https://www.gov.pl/zagospodarowanieprzestrzenne/app/AktPlanowaniaPrzestrzennego/PL.ZIPPZP.11445/302302-POG/1POG</a>
<b>obszar uzupełnienia zabudowy</b>	PL.ZIPPZP.11445_302302-POG_1POG-175OUZ_20250925T220000
<b>identyfier</b>	<a href="https://www.gov.pl/zagospodarowanieprzestrzenne/app/ObszarUzupelnieniaZabudowy/PL.ZIPPZP.11445/302302-POG/1POG-175OUZ/20250925T220000">https://www.gov.pl/zagospodarowanieprzestrzenne/app/ObszarUzupelnieniaZabudowy/PL.ZIPPZP.11445/302302-POG/1POG-175OUZ/20250925T220000</a>
<b>przestrzen nazw</b>	PL.ZIPPZP.11445/302302-POG
<b>lokalny id</b>	1POG-175OUZ
<b>wersja id</b>	20250925T220000
<b>początek wersji obiektu</b>	2025-09-25T22:00
<b>nazwa</b>	Obszar uzupełnienia zabudowy
<b>oznaczenie</b>	175OUZ
<b>symbol</b>	OUZ
<b>obowiązuje od</b>	2025-09-25
<b>obowiązuje do</b>	obecnie
<b>status</b>	w opracowaniu <a href="https://inspire.ec.europa.eu/codelist/ProcessStepGeneralValue/elaboration">https://inspire.ec.europa.eu/codelist/ProcessStepGeneralValue/elaboration</a>
<b>charakter ustalenia</b>	ogólnie wiążące <a href="https://inspire.ec.europa.eu/codelist/RegulationNatureValue/generallyBinding">https://inspire.ec.europa.eu/codelist/RegulationNatureValue/generallyBinding</a>
<b>geometria</b>	



**plan**

<https://www.gov.pl/zagospodarowanieprzestrzenne/app/AktPlanowaniaPrzestrzennego/PL.ZIPPZP.11445/302302-POG/1POG>

**obszar uzupełnienia zabudowy**

PL.ZIPPZP.11445\_302302-POG\_1POG-176OUZ\_20250925T220000

**identyfier**

<https://www.gov.pl/zagospodarowanieprzestrzenne/app/ObszarUzupelnieniaZabudowy/PL.ZIPPZP.11445/302302-POG/1POG-176OUZ/20250925T220000>

**przestrzen nazw**

PL.ZIPPZP.11445/302302-POG

**lokalny id**

1POG-176OUZ

**wersja id**

20250925T220000

**początek wersji obiektu**

2025-09-25T22:00

**nazwa**

Obszar uzupełnienia zabudowy

**oznaczenie**

176OUZ

**symbol**

OUZ

**obowiązuje od**

2025-09-25

**obowiązuje do**

obecnie

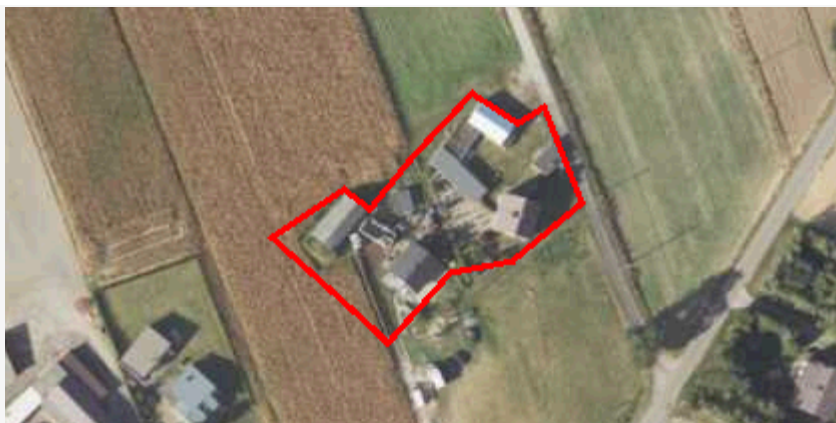
**status**

w opracowaniu  
<https://inspire.ec.europa.eu/codelist/ProcessStepGeneralValue/elaboration>

**charakter ustalenia**

ogólnie wiążące  
<https://inspire.ec.europa.eu/codelist/RegulationNatureValue/generallyBinding>

**geometria**



**plan**


<https://www.gov.pl/zagospodarowanieprzestrzenne/app/AktPlanowaniaPrzestrzennego/PL.ZIPPZP.11445/302302-POG/1POG>

**obszar uzupełnienia zabudowy**

PL.ZIPPZP.11445\_302302-POG\_1POG-177OUZ\_20250925T220000


**identyfier**

<https://www.gov.pl/zagospodarowanieprzestrzenne/app>


	/ObszarUzupełnieniaZabudowy/PL.ZIPPZP.11445/302302-POG/1POG-177OUZ/20250925T220000
przestrzen nazw	PL.ZIPPZP.11445/302302-POG
lokalny id	1POG-177OUZ
wersja id	20250925T220000
początek wersji obiektu	2025-09-25T22:00
nazwa	Obszar uzupełnienia zabudowy
oznaczenie	177OUZ
symbol	OUZ
obowiązuje od	2025-09-25
obowiązuje do	obecnie
status	w opracowaniu <a href="https://inspire.ec.europa.eu/codelist/ProcessStepGeneralValue/elaboration">https://inspire.ec.europa.eu/codelist/ProcessStepGeneralValue/elaboration</a>
charakter ustalenia	ogólnie wiążące <a href="https://inspire.ec.europa.eu/codelist/RegulationNatureValue/generallyBinding">https://inspire.ec.europa.eu/codelist/RegulationNatureValue/generallyBinding</a>
geometria	
plan	<a href="https://www.gov.pl/zagospodarowanieprzestrzenne/app/AktPlanowaniaPrzestrzennego/PL.ZIPPZP.11445/302302-POG/1POG">https://www.gov.pl/zagospodarowanieprzestrzenne/app/AktPlanowaniaPrzestrzennego/PL.ZIPPZP.11445/302302-POG/1POG</a>
obszar uzupełnienia zabudowy	PL.ZIPPZP.11445_302302-POG_1POG-178OUZ_20250925T220000
identyfier	<a href="https://www.gov.pl/zagospodarowanieprzestrzenne/app/ObszarUzupełnieniaZabudowy/PL.ZIPPZP.11445/302302-POG/1POG-178OUZ/20250925T220000">https://www.gov.pl/zagospodarowanieprzestrzenne/app/ObszarUzupełnieniaZabudowy/PL.ZIPPZP.11445/302302-POG/1POG-178OUZ/20250925T220000</a>
przestrzen nazw	PL.ZIPPZP.11445/302302-POG
lokalny id	1POG-178OUZ
wersja id	20250925T220000
początek wersji obiektu	2025-09-25T22:00
nazwa	Obszar uzupełnienia zabudowy
oznaczenie	178OUZ
symbol	OUZ
obowiązuje od	2025-09-25
obowiązuje do	obecnie
status	w opracowaniu <a href="https://inspire.ec.europa.eu/codelist/ProcessStepGeneralValue">https://inspire.ec.europa.eu/codelist/ProcessStepGeneralValue</a>

	<a href="#">/elaboration</a>
<b>charakter ustalenia</b>	ogólnie wiążące <a href="https://inspire.ec.europa.eu/codelist/RegulationNatureValue/generallyBinding">https://inspire.ec.europa.eu/codelist/RegulationNatureValue/generallyBinding</a>
<b>geometria</b>	
<b>plan</b>	<a href="https://www.gov.pl/zagospodarowanieprzestrzenne/app/AktPlanowaniaPrzestrzennego/PL.ZIPPZP.11445/302302-POG/1POG">https://www.gov.pl/zagospodarowanieprzestrzenne/app/AktPlanowaniaPrzestrzennego/PL.ZIPPZP.11445/302302-POG/1POG</a>
<b>obszar uzupełnienia zabudowy</b>	PL.ZIPPZP.11445_302302-POG_1POG-179OUZ_20250925T220000
<b>identfier</b>	<a href="https://www.gov.pl/zagospodarowanieprzestrzenne/app/ObszarUzupelnieniaZabudowy/PL.ZIPPZP.11445/302302-POG/1POG-179OUZ/20250925T220000">https://www.gov.pl/zagospodarowanieprzestrzenne/app/ObszarUzupelnieniaZabudowy/PL.ZIPPZP.11445/302302-POG/1POG-179OUZ/20250925T220000</a>
<b>przestrzen nazw</b>	PL.ZIPPZP.11445/302302-POG
<b>lokalny id</b>	1POG-179OUZ
<b>wersja id</b>	20250925T220000
<b>początek wersji obiektu</b>	2025-09-25T22:00
<b>nazwa</b>	Obszar uzupełnienia zabudowy
<b>oznaczenie</b>	179OUZ
<b>symbol</b>	OUZ
<b>obowiązuje od</b>	2025-09-25
<b>obowiązuje do</b>	obecnie
<b>status</b>	w opracowaniu <a href="https://inspire.ec.europa.eu/codelist/ProcessStepGeneralValue/elaboration">https://inspire.ec.europa.eu/codelist/ProcessStepGeneralValue/elaboration</a>
<b>charakter ustalenia</b>	ogólnie wiążące <a href="https://inspire.ec.europa.eu/codelist/RegulationNatureValue/generallyBinding">https://inspire.ec.europa.eu/codelist/RegulationNatureValue/generallyBinding</a>
<b>geometria</b>	
<b>plan</b>	<a href="https://www.gov.pl/zagospodarowanieprzestrzenne/app">https://www.gov.pl/zagospodarowanieprzestrzenne/app</a>



<b>obszar uzupełnienia zabudowy</b>	PL.ZIPPZP.11445_302302-POG_1POG-180OUZ_20250925T220000
<b>identfier</b>	<a href="https://www.gov.pl/zagospodarowanieprzestrzenne/app/ObszarUzupelnieniaZabudowy/PL.ZIPPZP.11445/302302-POG/1POG-180OUZ/20250925T220000">https://www.gov.pl/zagospodarowanieprzestrzenne/app/ObszarUzupelnieniaZabudowy/PL.ZIPPZP.11445/302302-POG/1POG-180OUZ/20250925T220000</a>
<b>przestrzen nazw</b>	PL.ZIPPZP.11445/302302-POG
<b>lokalny id</b>	1POG-180OUZ
<b>wersja id</b>	20250925T220000
<b>poczatek wersji obiektu</b>	2025-09-25T22:00
<b>nazwa</b>	Obszar uzupełnienia zabudowy
<b>oznaczenie</b>	180OUZ
<b>symbol</b>	OUZ
<b>obowiazuje od</b>	2025-09-25
<b>obowiazuje do</b>	obecnie
<b>status</b>	w opracowaniu <a href="https://inspire.ec.europa.eu/codelist/ProcessStepGeneralValue/elaboration">https://inspire.ec.europa.eu/codelist/ProcessStepGeneralValue/elaboration</a>
<b>charakter ustalenia</b>	ogólnie wiążące <a href="https://inspire.ec.europa.eu/codelist/RegulationNatureValue/generallyBinding">https://inspire.ec.europa.eu/codelist/RegulationNatureValue/generallyBinding</a>
<b>geometria</b>	
<b>plan</b>	<a href="https://www.gov.pl/zagospodarowanieprzestrzenne/app/AktPlanowaniaPrzestrzennego/PL.ZIPPZP.11445/302302-POG/1POG">https://www.gov.pl/zagospodarowanieprzestrzenne/app/AktPlanowaniaPrzestrzennego/PL.ZIPPZP.11445/302302-POG/1POG</a>

<b>obszar uzupełnienia zabudowy</b>	PL.ZIPPZP.11445_302302-POG_1POG-181OUZ_20250925T220000
<b>identfier</b>	<a href="https://www.gov.pl/zagospodarowanieprzestrzenne/app/ObszarUzupelnieniaZabudowy/PL.ZIPPZP.11445/302302-POG/1POG-181OUZ/20250925T220000">https://www.gov.pl/zagospodarowanieprzestrzenne/app/ObszarUzupelnieniaZabudowy/PL.ZIPPZP.11445/302302-POG/1POG-181OUZ/20250925T220000</a>
<b>przestrzen nazw</b>	PL.ZIPPZP.11445/302302-POG
<b>lokalny id</b>	1POG-181OUZ
<b>wersja id</b>	20250925T220000
<b>poczatek wersji obiektu</b>	2025-09-25T22:00
<b>nazwa</b>	Obszar uzupełnienia zabudowy
<b>oznaczenie</b>	181OUZ
<b>symbol</b>	OUZ
<b>obowiazuje od</b>	2025-09-25

<b>obowiązuje do</b>	obecnie
<b>status</b>	w opracowaniu <a href="https://inspire.ec.europa.eu/codelist/ProcessStepGeneralValue/elaboration">https://inspire.ec.europa.eu/codelist/ProcessStepGeneralValue/elaboration</a>
<b>charakter ustalenia</b>	ogólnie wiążące <a href="https://inspire.ec.europa.eu/codelist/RegulationNatureValue/generallyBinding">https://inspire.ec.europa.eu/codelist/RegulationNatureValue/generallyBinding</a>
<b>geometria</b>	
<b>plan</b>	<a href="https://www.gov.pl/zagospodarowanieprzestrzenne/app/AktPlanowaniaPrzestrzennego/PL.ZIPPZP.11445/302302-POG/1POG">https://www.gov.pl/zagospodarowanieprzestrzenne/app/AktPlanowaniaPrzestrzennego/PL.ZIPPZP.11445/302302-POG/1POG</a>
<b>obszar uzupełnienia zabudowy</b>	PL.ZIPPZP.11445_302302-POG_1POG-182OUZ_20250925T220000
<b>identfier</b>	<a href="https://www.gov.pl/zagospodarowanieprzestrzenne/app/ObszarUzupelnieniaZabudowy/PL.ZIPPZP.11445/302302-POG/1POG-182OUZ/20250925T220000">https://www.gov.pl/zagospodarowanieprzestrzenne/app/ObszarUzupelnieniaZabudowy/PL.ZIPPZP.11445/302302-POG/1POG-182OUZ/20250925T220000</a>
<b>przestrzen nazw</b>	PL.ZIPPZP.11445/302302-POG
<b>lokalny id</b>	1POG-182OUZ
<b>wersja id</b>	20250925T220000
<b>początek wersji obiektu</b>	2025-09-25T22:00
<b>nazwa</b>	Obszar uzupełnienia zabudowy
<b>oznaczenie</b>	182OUZ
<b>symbol</b>	OUZ
<b>obowiązuje od</b>	2025-09-25
<b>obowiązuje do</b>	obecnie
<b>status</b>	w opracowaniu <a href="https://inspire.ec.europa.eu/codelist/ProcessStepGeneralValue/elaboration">https://inspire.ec.europa.eu/codelist/ProcessStepGeneralValue/elaboration</a>
<b>charakter ustalenia</b>	ogólnie wiążące <a href="https://inspire.ec.europa.eu/codelist/RegulationNatureValue/generallyBinding">https://inspire.ec.europa.eu/codelist/RegulationNatureValue/generallyBinding</a>
<b>geometria</b>	





**plan**

<https://www.gov.pl/zagospodarowanieprzestrzenne/app/AktPlanowaniaPrzestrzennego/PL.ZIPPZP.11445/302302-POG/1POG>

**obszar uzupełnienia zabudowy**

PL.ZIPPZP.11445\_302302-POG\_1POG-183OUZ\_20250925T220000

**identyfier**

<https://www.gov.pl/zagospodarowanieprzestrzenne/app/ObszarUzupelnieniaZabudowy/PL.ZIPPZP.11445/302302-POG/1POG-183OUZ/20250925T220000>

**przestrzen nazw**

PL.ZIPPZP.11445/302302-POG

**lokalny id**

1POG-183OUZ

**wersja id**

20250925T220000

**początek wersji obiektu**

2025-09-25T22:00

**nazwa**

Obszar uzupełnienia zabudowy

**oznaczenie**

183OUZ

**symbol**

OUZ

**obowiązuje od**

2025-09-25

**obowiązuje do**

obecnie

**status**

w opracowaniu  
<https://inspire.ec.europa.eu/codelist/ProcessStepGeneralValue/elaboration>

**charakter ustalenia**

ogólnie wiążące  
<https://inspire.ec.europa.eu/codelist/RegulationNatureValue/generallyBinding>

**geometria**



**plan**


<https://www.gov.pl/zagospodarowanieprzestrzenne/app/AktPlanowaniaPrzestrzennego/PL.ZIPPZP.11445/302302-POG/1POG>

**obszar uzupełnienia zabudowy**


PL.ZIPPZP.11445\_302302-POG\_1POG-184OUZ\_20250925T220000

**identyfier**

<https://www.gov.pl/zagospodarowanieprzestrzenne/app>

	/ObszarUzupełnieniaZabudowy/PL.ZIPPZP.11445/302302-POG/1POG-184OUZ/20250925T220000
przestrzen nazw	PL.ZIPPZP.11445/302302-POG
lokalny id	1POG-184OUZ
wersja id	20250925T220000
początek wersji obiektu	2025-09-25T22:00
nazwa	Obszar uzupełnienia zabudowy
oznaczenie	184OUZ
symbol	OUZ
obowiązuje od	2025-09-25
obowiązuje do	obecnie
status	w opracowaniu <a href="https://inspire.ec.europa.eu/codelist/ProcessStepGeneralValue/elaboration">https://inspire.ec.europa.eu/codelist/ProcessStepGeneralValue/elaboration</a>
charakter ustalenia	ogólnie wiążące <a href="https://inspire.ec.europa.eu/codelist/RegulationNatureValue/generallyBinding">https://inspire.ec.europa.eu/codelist/RegulationNatureValue/generallyBinding</a>
geometria	
plan	<a href="https://www.gov.pl/zagospodarowanieprzestrzenne/app/AktPlanowaniaPrzestrzennego/PL.ZIPPZP.11445/302302-POG/1POG">https://www.gov.pl/zagospodarowanieprzestrzenne/app/AktPlanowaniaPrzestrzennego/PL.ZIPPZP.11445/302302-POG/1POG</a>
obszar uzupełnienia zabudowy	PL.ZIPPZP.11445_302302-POG_1POG-185OUZ_20250925T220000
identyfier	<a href="https://www.gov.pl/zagospodarowanieprzestrzenne/app/ObszarUzupełnieniaZabudowy/PL.ZIPPZP.11445/302302-POG/1POG-185OUZ/20250925T220000">https://www.gov.pl/zagospodarowanieprzestrzenne/app/ObszarUzupełnieniaZabudowy/PL.ZIPPZP.11445/302302-POG/1POG-185OUZ/20250925T220000</a>
przestrzen nazw	PL.ZIPPZP.11445/302302-POG
lokalny id	1POG-185OUZ
wersja id	20250925T220000
początek wersji obiektu	2025-09-25T22:00
nazwa	Obszar uzupełnienia zabudowy
oznaczenie	185OUZ
symbol	OUZ
obowiązuje od	2025-09-25
obowiązuje do	obecnie
status	w opracowaniu <a href="https://inspire.ec.europa.eu/codelist/ProcessStepGeneralValue">https://inspire.ec.europa.eu/codelist/ProcessStepGeneralValue</a>

	<a href="#">/elaboration</a>
<b>charakter ustalenia</b>	ogólnie wiążące <a href="https://inspire.ec.europa.eu/codelist/RegulationNatureValue/generallyBinding">https://inspire.ec.europa.eu/codelist/RegulationNatureValue/generallyBinding</a>
<b>geometria</b>	
<b>plan</b>	<a href="https://www.gov.pl/zagospodarowanieprzestrzenne/app/AktPlanowaniaPrzestrzennego/PL.ZIPPZP.11445/302302-POG/1POG">https://www.gov.pl/zagospodarowanieprzestrzenne/app/AktPlanowaniaPrzestrzennego/PL.ZIPPZP.11445/302302-POG/1POG</a>
<b>obszar uzupełnienia zabudowy</b>	PL.ZIPPZP.11445_302302-POG_1POG-186OUZ_20250925T220000
<b>identfier</b>	<a href="https://www.gov.pl/zagospodarowanieprzestrzenne/app/ObszarUzupelnieniaZabudowy/PL.ZIPPZP.11445/302302-POG/1POG-186OUZ/20250925T220000">https://www.gov.pl/zagospodarowanieprzestrzenne/app/ObszarUzupelnieniaZabudowy/PL.ZIPPZP.11445/302302-POG/1POG-186OUZ/20250925T220000</a>
<b>przestrzen nazw</b>	PL.ZIPPZP.11445/302302-POG
<b>lokalny id</b>	1POG-186OUZ
<b>wersja id</b>	20250925T220000
<b>początek wersji obiektu</b>	2025-09-25T22:00
<b>nazwa</b>	Obszar uzupełnienia zabudowy
<b>oznaczenie</b>	186OUZ
<b>symbol</b>	OUZ
<b>obowiązuje od</b>	2025-09-25
<b>obowiązuje do</b>	obecnie
<b>status</b>	w opracowaniu <a href="https://inspire.ec.europa.eu/codelist/ProcessStepGeneralValue/elaboration">https://inspire.ec.europa.eu/codelist/ProcessStepGeneralValue/elaboration</a>
<b>charakter ustalenia</b>	ogólnie wiążące <a href="https://inspire.ec.europa.eu/codelist/RegulationNatureValue/generallyBinding">https://inspire.ec.europa.eu/codelist/RegulationNatureValue/generallyBinding</a>
<b>geometria</b>	
<b>plan</b>	<a href="https://www.gov.pl/zagospodarowanieprzestrzenne/app">https://www.gov.pl/zagospodarowanieprzestrzenne/app</a>

<b>obszar uzupełnienia zabudowy</b>	PL.ZIPPZP.11445_302302-POG_1POG-187OUZ_20250925T220000
<b>identfier</b>	<a href="https://www.gov.pl/zagospodarowanieprzestrzenne/app/ObszarUzupelnieniaZabudowy/PL.ZIPPZP.11445/302302-POG/1POG-187OUZ/20250925T220000">https://www.gov.pl/zagospodarowanieprzestrzenne/app/ObszarUzupelnieniaZabudowy/PL.ZIPPZP.11445/302302-POG/1POG-187OUZ/20250925T220000</a>
<b>przestrzen nazw</b>	PL.ZIPPZP.11445/302302-POG
<b>lokalny id</b>	1POG-187OUZ
<b>wersja id</b>	20250925T220000
<b>poczatek wersji obiektu</b>	2025-09-25T22:00
<b>nazwa</b>	Obszar uzupełnienia zabudowy
<b>oznaczenie</b>	187OUZ
<b>symbol</b>	OUZ
<b>obowiazuje od</b>	2025-09-25
<b>obowiazuje do</b>	obecnie
<b>status</b>	w opracowaniu <a href="https://inspire.ec.europa.eu/codelist/ProcessStepGeneralValue/elaboration">https://inspire.ec.europa.eu/codelist/ProcessStepGeneralValue/elaboration</a>
<b>charakter ustalenia</b>	ogólnie wiążące <a href="https://inspire.ec.europa.eu/codelist/RegulationNatureValue/generallyBinding">https://inspire.ec.europa.eu/codelist/RegulationNatureValue/generallyBinding</a>
<b>geometria</b>	
<b>plan</b>	<a href="https://www.gov.pl/zagospodarowanieprzestrzenne/app/AktPlanowaniaPrzestrzennego/PL.ZIPPZP.11445/302302-POG/1POG">https://www.gov.pl/zagospodarowanieprzestrzenne/app/AktPlanowaniaPrzestrzennego/PL.ZIPPZP.11445/302302-POG/1POG</a>

<b>obszar uzupełnienia zabudowy</b>	PL.ZIPPZP.11445_302302-POG_1POG-188OUZ_20250925T220000
<b>identfier</b>	<a href="https://www.gov.pl/zagospodarowanieprzestrzenne/app/ObszarUzupelnieniaZabudowy/PL.ZIPPZP.11445/302302-POG/1POG-188OUZ/20250925T220000">https://www.gov.pl/zagospodarowanieprzestrzenne/app/ObszarUzupelnieniaZabudowy/PL.ZIPPZP.11445/302302-POG/1POG-188OUZ/20250925T220000</a>
<b>przestrzen nazw</b>	PL.ZIPPZP.11445/302302-POG
<b>lokalny id</b>	1POG-188OUZ
<b>wersja id</b>	20250925T220000
<b>poczatek wersji obiektu</b>	2025-09-25T22:00
<b>nazwa</b>	Obszar uzupełnienia zabudowy
<b>oznaczenie</b>	188OUZ
<b>symbol</b>	OUZ
<b>obowiazuje od</b>	2025-09-25



<b>obowiązuje do</b>	obecnie
<b>status</b>	w opracowaniu <a href="https://inspire.ec.europa.eu/codelist/ProcessStepGeneralValue/elaboration">https://inspire.ec.europa.eu/codelist/ProcessStepGeneralValue/elaboration</a>
<b>charakter ustalenia</b>	ogólnie wiążące <a href="https://inspire.ec.europa.eu/codelist/RegulationNatureValue/generallyBinding">https://inspire.ec.europa.eu/codelist/RegulationNatureValue/generallyBinding</a>
<b>geometria</b>	
<b>plan</b>	<a href="https://www.gov.pl/zagospodarowanieprzestrzenne/app/AktPlanowaniaPrzestrzennego/PL.ZIPPZP.11445/302302-POG/1POG">https://www.gov.pl/zagospodarowanieprzestrzenne/app/AktPlanowaniaPrzestrzennego/PL.ZIPPZP.11445/302302-POG/1POG</a>
<b>obszar uzupełnienia zabudowy</b>	PL.ZIPPZP.11445_302302-POG_1POG-189OUZ_20250925T220000
<b>identfier</b>	<a href="https://www.gov.pl/zagospodarowanieprzestrzenne/app/ObszarUzupelnieniaZabudowy/PL.ZIPPZP.11445/302302-POG/1POG-189OUZ/20250925T220000">https://www.gov.pl/zagospodarowanieprzestrzenne/app/ObszarUzupelnieniaZabudowy/PL.ZIPPZP.11445/302302-POG/1POG-189OUZ/20250925T220000</a>
<b>przestrzen nazw</b>	PL.ZIPPZP.11445/302302-POG
<b>lokalny id</b>	1POG-189OUZ
<b>wersja id</b>	20250925T220000
<b>początek wersji obiektu</b>	2025-09-25T22:00
<b>nazwa</b>	Obszar uzupełnienia zabudowy
<b>oznaczenie</b>	189OUZ
<b>symbol</b>	OUZ
<b>obowiązuje od</b>	2025-09-25
<b>obowiązuje do</b>	obecnie
<b>status</b>	w opracowaniu <a href="https://inspire.ec.europa.eu/codelist/ProcessStepGeneralValue/elaboration">https://inspire.ec.europa.eu/codelist/ProcessStepGeneralValue/elaboration</a>
<b>charakter ustalenia</b>	ogólnie wiążące <a href="https://inspire.ec.europa.eu/codelist/RegulationNatureValue/generallyBinding">https://inspire.ec.europa.eu/codelist/RegulationNatureValue/generallyBinding</a>
<b>geometria</b>	



plan

<https://www.gov.pl/zagospodarowanieprzestrzenne/app/AktPlanowaniaPrzestrzennego/PL.ZIPPZP.11445/302302-POG/1POG>

obszar uzupełnienia zabudowy

PL.ZIPPZP.11445\_302302-POG\_1POG-190OUZ\_20250925T220000

identyfier

<https://www.gov.pl/zagospodarowanieprzestrzenne/app/ObszarUzupelnieniaZabudowy/PL.ZIPPZP.11445/302302-POG/1POG-190OUZ/20250925T220000>

przestrzen nazw

PL.ZIPPZP.11445/302302-POG

lokalny id

1POG-190OUZ

wersja id

20250925T220000

początek wersji obiektu

2025-09-25T22:00

nazwa

Obszar uzupełnienia zabudowy

oznaczenie

190OUZ

symbol

OUZ

obowiązuje od

2025-09-25

obowiązuje do

obecnie

status

w opracowaniu  
<https://inspire.ec.europa.eu/codelist/ProcessStepGeneralValue/elaboration>

charakter ustalenia

ogólnie wiążące  
<https://inspire.ec.europa.eu/codelist/RegulationNatureValue/generallyBinding>

geometria



plan

<https://www.gov.pl/zagospodarowanieprzestrzenne/app/AktPlanowaniaPrzestrzennego/PL.ZIPPZP.11445/302302-POG/1POG>


obszar uzupełnienia zabudowy



PL.ZIPPZP.11445\_302302-POG\_1POG-191OUZ\_20250925T220000


identyfier

<https://www.gov.pl/zagospodarowanieprzestrzenne/app>



	/ObszarUzupełnieniaZabudowy/PL.ZIPPZP.11445/302302-POG/1POG-191OUZ/20250925T220000
przestrzen nazw	PL.ZIPPZP.11445/302302-POG
lokalny id	1POG-191OUZ
wersja id	20250925T220000
początek wersji obiektu	2025-09-25T22:00
nazwa	Obszar uzupełnienia zabudowy
oznaczenie	191OUZ
symbol	OUZ
obowiązuje od	2025-09-25
obowiązuje do	obecnie
status	w opracowaniu <a href="https://inspire.ec.europa.eu/codelist/ProcessStepGeneralValue/elaboration">https://inspire.ec.europa.eu/codelist/ProcessStepGeneralValue/elaboration</a>
charakter ustalenia	ogólnie wiążące <a href="https://inspire.ec.europa.eu/codelist/RegulationNatureValue/generallyBinding">https://inspire.ec.europa.eu/codelist/RegulationNatureValue/generallyBinding</a>
geometria	
plan	<a href="https://www.gov.pl/zagospodarowanieprzestrzenne/app/AktPlanowaniaPrzestrzennego/PL.ZIPPZP.11445/302302-POG/1POG">https://www.gov.pl/zagospodarowanieprzestrzenne/app/AktPlanowaniaPrzestrzennego/PL.ZIPPZP.11445/302302-POG/1POG</a>
obszar uzupełnienia zabudowy	PL.ZIPPZP.11445_302302-POG_1POG-192OUZ_20250925T220000
identyfier	<a href="https://www.gov.pl/zagospodarowanieprzestrzenne/app/ObszarUzupełnieniaZabudowy/PL.ZIPPZP.11445/302302-POG/1POG-192OUZ/20250925T220000">https://www.gov.pl/zagospodarowanieprzestrzenne/app/ObszarUzupełnieniaZabudowy/PL.ZIPPZP.11445/302302-POG/1POG-192OUZ/20250925T220000</a>
przestrzen nazw	PL.ZIPPZP.11445/302302-POG
lokalny id	1POG-192OUZ
wersja id	20250925T220000
początek wersji obiektu	2025-09-25T22:00
nazwa	Obszar uzupełnienia zabudowy
oznaczenie	192OUZ
symbol	OUZ
obowiązuje od	2025-09-25
obowiązuje do	obecnie
status	w opracowaniu <a href="https://inspire.ec.europa.eu/codelist/ProcessStepGeneralValue">https://inspire.ec.europa.eu/codelist/ProcessStepGeneralValue</a>

	<a href="#">/elaboration</a>
<b>charakter ustalenia</b>	ogólnie wiążące <a href="https://inspire.ec.europa.eu/codelist/RegulationNatureValue/generallyBinding">https://inspire.ec.europa.eu/codelist/RegulationNatureValue/generallyBinding</a>
<b>geometria</b>	
<b>plan</b>	<a href="https://www.gov.pl/zagospodarowanieprzestrzenne/app/AktPlanowaniaPrzestrzennego/PL.ZIPPZP.11445/302302-POG/1POG">https://www.gov.pl/zagospodarowanieprzestrzenne/app/AktPlanowaniaPrzestrzennego/PL.ZIPPZP.11445/302302-POG/1POG</a>
<b>obszar uzupełnienia zabudowy</b>	PL.ZIPPZP.11445_302302-POG_1POG-193OUZ_20250925T220000
<b>identfier</b>	<a href="https://www.gov.pl/zagospodarowanieprzestrzenne/app/ObszarUzupelnieniaZabudowy/PL.ZIPPZP.11445/302302-POG/1POG-193OUZ/20250925T220000">https://www.gov.pl/zagospodarowanieprzestrzenne/app/ObszarUzupelnieniaZabudowy/PL.ZIPPZP.11445/302302-POG/1POG-193OUZ/20250925T220000</a>
<b>przestrzen nazw</b>	PL.ZIPPZP.11445/302302-POG
<b>lokalny id</b>	1POG-193OUZ
<b>wersja id</b>	20250925T220000
<b>początek wersji obiektu</b>	2025-09-25T22:00
<b>nazwa</b>	Obszar uzupełnienia zabudowy
<b>oznaczenie</b>	193OUZ
<b>symbol</b>	OUZ
<b>obowiązuje od</b>	2025-09-25
<b>obowiązuje do</b>	obecnie
<b>status</b>	w opracowaniu <a href="https://inspire.ec.europa.eu/codelist/ProcessStepGeneralValue/elaboration">https://inspire.ec.europa.eu/codelist/ProcessStepGeneralValue/elaboration</a>
<b>charakter ustalenia</b>	ogólnie wiążące <a href="https://inspire.ec.europa.eu/codelist/RegulationNatureValue/generallyBinding">https://inspire.ec.europa.eu/codelist/RegulationNatureValue/generallyBinding</a>
<b>geometria</b>	
<b>plan</b>	<a href="https://www.gov.pl/zagospodarowanieprzestrzenne/app">https://www.gov.pl/zagospodarowanieprzestrzenne/app</a>

<b>obszar uzupełnienia zabudowy</b>	PL.ZIPPZP.11445_302302-POG_1POG-194OUZ_20250925T220000
<b>identfier</b>	<a href="https://www.gov.pl/zagospodarowanieprzestrzenne/app/ObszarUzupelnieniaZabudowy/PL.ZIPPZP.11445/302302-POG/1POG-194OUZ/20250925T220000">https://www.gov.pl/zagospodarowanieprzestrzenne/app/ObszarUzupelnieniaZabudowy/PL.ZIPPZP.11445/302302-POG/1POG-194OUZ/20250925T220000</a>
<b>przestrzen nazw</b>	PL.ZIPPZP.11445/302302-POG
<b>lokalny id</b>	1POG-194OUZ
<b>wersja id</b>	20250925T220000
<b>poczatek wersji obiektu</b>	2025-09-25T22:00
<b>nazwa</b>	Obszar uzupełnienia zabudowy
<b>oznaczenie</b>	194OUZ
<b>symbol</b>	OUZ
<b>obowiazuje od</b>	2025-09-25
<b>obowiazuje do</b>	obecnie
<b>status</b>	w opracowaniu <a href="https://inspire.ec.europa.eu/codelist/ProcessStepGeneralValue/elaboration">https://inspire.ec.europa.eu/codelist/ProcessStepGeneralValue/elaboration</a>
<b>charakter ustalenia</b>	ogólnie wiążące <a href="https://inspire.ec.europa.eu/codelist/RegulationNatureValue/generallyBinding">https://inspire.ec.europa.eu/codelist/RegulationNatureValue/generallyBinding</a>
<b>geometria</b>	
<b>plan</b>	<a href="https://www.gov.pl/zagospodarowanieprzestrzenne/app/AktPlanowaniaPrzestrzennego/PL.ZIPPZP.11445/302302-POG/1POG">https://www.gov.pl/zagospodarowanieprzestrzenne/app/AktPlanowaniaPrzestrzennego/PL.ZIPPZP.11445/302302-POG/1POG</a>

<b>obszar uzupełnienia zabudowy</b>	PL.ZIPPZP.11445_302302-POG_1POG-195OUZ_20250925T220000
<b>identfier</b>	<a href="https://www.gov.pl/zagospodarowanieprzestrzenne/app/ObszarUzupelnieniaZabudowy/PL.ZIPPZP.11445/302302-POG/1POG-195OUZ/20250925T220000">https://www.gov.pl/zagospodarowanieprzestrzenne/app/ObszarUzupelnieniaZabudowy/PL.ZIPPZP.11445/302302-POG/1POG-195OUZ/20250925T220000</a>
<b>przestrzen nazw</b>	PL.ZIPPZP.11445/302302-POG
<b>lokalny id</b>	1POG-195OUZ
<b>wersja id</b>	20250925T220000
<b>poczatek wersji obiektu</b>	2025-09-25T22:00
<b>nazwa</b>	Obszar uzupełnienia zabudowy
<b>oznaczenie</b>	195OUZ
<b>symbol</b>	OUZ
<b>obowiazuje od</b>	2025-09-25

<b>obowiązuje do</b>	obecnie
<b>status</b>	w opracowaniu <a href="https://inspire.ec.europa.eu/codelist/ProcessStepGeneralValue/elaboration">https://inspire.ec.europa.eu/codelist/ProcessStepGeneralValue/elaboration</a>
<b>charakter ustalenia</b>	ogólnie wiążące <a href="https://inspire.ec.europa.eu/codelist/RegulationNatureValue/generallyBinding">https://inspire.ec.europa.eu/codelist/RegulationNatureValue/generallyBinding</a>
<b>geometria</b>	
<b>plan</b>	<a href="https://www.gov.pl/zagospodarowanieprzestrzenne/app/AktPlanowaniaPrzestrzennego/PL.ZIPPZP.11445/302302-POG/1POG">https://www.gov.pl/zagospodarowanieprzestrzenne/app/AktPlanowaniaPrzestrzennego/PL.ZIPPZP.11445/302302-POG/1POG</a>
<b>obszar uzupełnienia zabudowy</b>	PL.ZIPPZP.11445_302302-POG_1POG-196OUZ_20250925T220000
<b>identyfier</b>	<a href="https://www.gov.pl/zagospodarowanieprzestrzenne/app/ObszarUzupelnieniaZabudowy/PL.ZIPPZP.11445/302302-POG/1POG-196OUZ/20250925T220000">https://www.gov.pl/zagospodarowanieprzestrzenne/app/ObszarUzupelnieniaZabudowy/PL.ZIPPZP.11445/302302-POG/1POG-196OUZ/20250925T220000</a>
<b>przestrzen nazw</b>	PL.ZIPPZP.11445/302302-POG
<b>lokalny id</b>	1POG-196OUZ
<b>wersja id</b>	20250925T220000
<b>początek wersji obiektu</b>	2025-09-25T22:00
<b>nazwa</b>	Obszar uzupełnienia zabudowy
<b>oznaczenie</b>	196OUZ
<b>symbol</b>	OUZ
<b>obowiązuje od</b>	2025-09-25
<b>obowiązuje do</b>	obecnie
<b>status</b>	w opracowaniu <a href="https://inspire.ec.europa.eu/codelist/ProcessStepGeneralValue/elaboration">https://inspire.ec.europa.eu/codelist/ProcessStepGeneralValue/elaboration</a>
<b>charakter ustalenia</b>	ogólnie wiążące <a href="https://inspire.ec.europa.eu/codelist/RegulationNatureValue/generallyBinding">https://inspire.ec.europa.eu/codelist/RegulationNatureValue/generallyBinding</a>
<b>geometria</b>	





**plan**

<https://www.gov.pl/zagospodarowanieprzestrzenne/app/AktPlanowaniaPrzestrzennego/PL.ZIPPZP.11445/302302-POG/1POG>

**obszar uzupełnienia zabudowy**

PL.ZIPPZP.11445\_302302-POG\_1POG-197OUZ\_20250925T220000

**identyfier**

<https://www.gov.pl/zagospodarowanieprzestrzenne/app/ObszarUzupelnieniaZabudowy/PL.ZIPPZP.11445/302302-POG/1POG-197OUZ/20250925T220000>

**przestrzen nazw**

PL.ZIPPZP.11445/302302-POG

**lokalny id**

1POG-197OUZ

**wersja id**

20250925T220000

**początek wersji obiektu**

2025-09-25T22:00

**nazwa**

Obszar uzupełnienia zabudowy

**oznaczenie**

197OUZ

**symbol**

OUZ

**obowiązuje od**

2025-09-25

**obowiązuje do**

obecnie

**status**

w opracowaniu  
<https://inspire.ec.europa.eu/codelist/ProcessStepGeneralValue/elaboration>

**charakter ustalenia**

ogólnie wiążące  
<https://inspire.ec.europa.eu/codelist/RegulationNatureValue/generallyBinding>

**geometria**



**plan**


<https://www.gov.pl/zagospodarowanieprzestrzenne/app/AktPlanowaniaPrzestrzennego/PL.ZIPPZP.11445/302302-POG/1POG>

**obszar uzupełnienia zabudowy**

PL.ZIPPZP.11445\_302302-POG\_1POG-198OUZ\_20250925T220000


**identyfier**

<https://www.gov.pl/zagospodarowanieprzestrzenne/app>


	/ObszarUzupełnieniaZabudowy/PL.ZIPPZP.11445/302302-POG/1POG-198OUZ/20250925T220000
przestrzen nazw	PL.ZIPPZP.11445/302302-POG
lokalny id	1POG-198OUZ
wersja id	20250925T220000
początek wersji obiektu	2025-09-25T22:00
nazwa	Obszar uzupełnienia zabudowy
oznaczenie	198OUZ
symbol	OUZ
obowiązuje od	2025-09-25
obowiązuje do	obecnie
status	w opracowaniu <a href="https://inspire.ec.europa.eu/codelist/ProcessStepGeneralValue/elaboration">https://inspire.ec.europa.eu/codelist/ProcessStepGeneralValue/elaboration</a>
charakter ustalenia	ogólnie wiążące <a href="https://inspire.ec.europa.eu/codelist/RegulationNatureValue/generallyBinding">https://inspire.ec.europa.eu/codelist/RegulationNatureValue/generallyBinding</a>
geometria	
plan	<a href="https://www.gov.pl/zagospodarowanieprzestrzenne/app/AktPlanowaniaPrzestrzennego/PL.ZIPPZP.11445/302302-POG/1POG">https://www.gov.pl/zagospodarowanieprzestrzenne/app/AktPlanowaniaPrzestrzennego/PL.ZIPPZP.11445/302302-POG/1POG</a>
obszar uzupełnienia zabudowy	PL.ZIPPZP.11445_302302-POG_1POG-199OUZ_20250925T220000
identyfier	<a href="https://www.gov.pl/zagospodarowanieprzestrzenne/app/ObszarUzupełnieniaZabudowy/PL.ZIPPZP.11445/302302-POG/1POG-199OUZ/20250925T220000">https://www.gov.pl/zagospodarowanieprzestrzenne/app/ObszarUzupełnieniaZabudowy/PL.ZIPPZP.11445/302302-POG/1POG-199OUZ/20250925T220000</a>
przestrzen nazw	PL.ZIPPZP.11445/302302-POG
lokalny id	1POG-199OUZ
wersja id	20250925T220000
początek wersji obiektu	2025-09-25T22:00
nazwa	Obszar uzupełnienia zabudowy
oznaczenie	199OUZ
symbol	OUZ
obowiązuje od	2025-09-25
obowiązuje do	obecnie
status	w opracowaniu <a href="https://inspire.ec.europa.eu/codelist/ProcessStepGeneralValue">https://inspire.ec.europa.eu/codelist/ProcessStepGeneralValue</a>



	<a href="#">/elaboration</a>
<b>charakter ustalenia</b>	ogólnie wiążące <a href="https://inspire.ec.europa.eu/codelist/RegulationNatureValue/generallyBinding">https://inspire.ec.europa.eu/codelist/RegulationNatureValue/generallyBinding</a>
<b>geometria</b>	
<b>plan</b>	<a href="https://www.gov.pl/zagospodarowanieprzestrzenne/app/AktPlanowaniaPrzestrzennego/PL.ZIPPZP.11445/302302-POG/1POG">https://www.gov.pl/zagospodarowanieprzestrzenne/app/AktPlanowaniaPrzestrzennego/PL.ZIPPZP.11445/302302-POG/1POG</a>
<b>obszar uzupełnienia zabudowy</b>	PL.ZIPPZP.11445_302302-POG_1POG-200OUZ_20250925T220000
<b>identfier</b>	<a href="https://www.gov.pl/zagospodarowanieprzestrzenne/app/ObszarUzupelnieniaZabudowy/PL.ZIPPZP.11445/302302-POG/1POG-200OUZ/20250925T220000">https://www.gov.pl/zagospodarowanieprzestrzenne/app/ObszarUzupelnieniaZabudowy/PL.ZIPPZP.11445/302302-POG/1POG-200OUZ/20250925T220000</a>
<b>przestrzen nazw</b>	PL.ZIPPZP.11445/302302-POG
<b>lokalny id</b>	1POG-200OUZ
<b>wersja id</b>	20250925T220000
<b>początek wersji obiektu</b>	2025-09-25T22:00
<b>nazwa</b>	Obszar uzupełnienia zabudowy
<b>oznaczenie</b>	200OUZ
<b>symbol</b>	OUZ
<b>obowiązuje od</b>	2025-09-25
<b>obowiązuje do</b>	obecnie
<b>status</b>	w opracowaniu <a href="https://inspire.ec.europa.eu/codelist/ProcessStepGeneralValue/elaboration">https://inspire.ec.europa.eu/codelist/ProcessStepGeneralValue/elaboration</a>
<b>charakter ustalenia</b>	ogólnie wiążące <a href="https://inspire.ec.europa.eu/codelist/RegulationNatureValue/generallyBinding">https://inspire.ec.europa.eu/codelist/RegulationNatureValue/generallyBinding</a>
<b>geometria</b>	
<b>plan</b>	<a href="https://www.gov.pl/zagospodarowanieprzestrzenne/app">https://www.gov.pl/zagospodarowanieprzestrzenne/app</a>

<b>obszar uzupełnienia zabudowy</b>	PL.ZIPPZP.11445_302302-POG_1POG-201OUZ_20250925T220000
<b>identfier</b>	<a href="https://www.gov.pl/zagospodarowanieprzestrzenne/app/ObszarUzupelnieniaZabudowy/PL.ZIPPZP.11445/302302-POG/1POG-201OUZ/20250925T220000">https://www.gov.pl/zagospodarowanieprzestrzenne/app/ObszarUzupelnieniaZabudowy/PL.ZIPPZP.11445/302302-POG/1POG-201OUZ/20250925T220000</a>
<b>przestrzen nazw</b>	PL.ZIPPZP.11445/302302-POG
<b>lokalny id</b>	1POG-201OUZ
<b>wersja id</b>	20250925T220000
<b>poczatek wersji obiektu</b>	2025-09-25T22:00
<b>nazwa</b>	Obszar uzupełnienia zabudowy
<b>oznaczenie</b>	201OUZ
<b>symbol</b>	OUZ
<b>obowiazuje od</b>	2025-09-25
<b>obowiazuje do</b>	obecnie
<b>status</b>	w opracowaniu <a href="https://inspire.ec.europa.eu/codelist/ProcessStepGeneralValue/elaboration">https://inspire.ec.europa.eu/codelist/ProcessStepGeneralValue/elaboration</a>
<b>charakter ustalenia</b>	ogólnie wiążące <a href="https://inspire.ec.europa.eu/codelist/RegulationNatureValue/generallyBinding">https://inspire.ec.europa.eu/codelist/RegulationNatureValue/generallyBinding</a>
<b>geometria</b>	
<b>plan</b>	<a href="https://www.gov.pl/zagospodarowanieprzestrzenne/app/AktPlanowaniaPrzestrzennego/PL.ZIPPZP.11445/302302-POG/1POG">https://www.gov.pl/zagospodarowanieprzestrzenne/app/AktPlanowaniaPrzestrzennego/PL.ZIPPZP.11445/302302-POG/1POG</a>

<b>obszar uzupełnienia zabudowy</b>	PL.ZIPPZP.11445_302302-POG_1POG-202OUZ_20250925T220000
<b>identfier</b>	<a href="https://www.gov.pl/zagospodarowanieprzestrzenne/app/ObszarUzupelnieniaZabudowy/PL.ZIPPZP.11445/302302-POG/1POG-202OUZ/20250925T220000">https://www.gov.pl/zagospodarowanieprzestrzenne/app/ObszarUzupelnieniaZabudowy/PL.ZIPPZP.11445/302302-POG/1POG-202OUZ/20250925T220000</a>
<b>przestrzen nazw</b>	PL.ZIPPZP.11445/302302-POG
<b>lokalny id</b>	1POG-202OUZ
<b>wersja id</b>	20250925T220000
<b>poczatek wersji obiektu</b>	2025-09-25T22:00
<b>nazwa</b>	Obszar uzupełnienia zabudowy
<b>oznaczenie</b>	202OUZ
<b>symbol</b>	OUZ
<b>obowiazuje od</b>	2025-09-25

<b>obowiązuje do</b>	obecnie
<b>status</b>	w opracowaniu <a href="https://inspire.ec.europa.eu/codelist/ProcessStepGeneralValue/elaboration">https://inspire.ec.europa.eu/codelist/ProcessStepGeneralValue/elaboration</a>
<b>charakter ustalenia</b>	ogólnie wiążące <a href="https://inspire.ec.europa.eu/codelist/RegulationNatureValue/generallyBinding">https://inspire.ec.europa.eu/codelist/RegulationNatureValue/generallyBinding</a>
<b>geometria</b>	
<b>plan</b>	<a href="https://www.gov.pl/zagospodarowanieprzestrzenne/app/AktPlanowaniaPrzestrzennego/PL.ZIPPZP.11445/302302-POG/1POG">https://www.gov.pl/zagospodarowanieprzestrzenne/app/AktPlanowaniaPrzestrzennego/PL.ZIPPZP.11445/302302-POG/1POG</a>
<b>obszar uzupełnienia zabudowy</b>	PL.ZIPPZP.11445_302302-POG_1POG-203OUZ_20250925T220000
<b>identfier</b>	<a href="https://www.gov.pl/zagospodarowanieprzestrzenne/app/ObszarUzupelnieniaZabudowy/PL.ZIPPZP.11445/302302-POG/1POG-203OUZ/20250925T220000">https://www.gov.pl/zagospodarowanieprzestrzenne/app/ObszarUzupelnieniaZabudowy/PL.ZIPPZP.11445/302302-POG/1POG-203OUZ/20250925T220000</a>
<b>przestrzen nazw</b>	PL.ZIPPZP.11445/302302-POG
<b>lokalny id</b>	1POG-203OUZ
<b>wersja id</b>	20250925T220000
<b>początek wersji obiektu</b>	2025-09-25T22:00
<b>nazwa</b>	Obszar uzupełnienia zabudowy
<b>oznaczenie</b>	203OUZ
<b>symbol</b>	OUZ
<b>obowiązuje od</b>	2025-09-25
<b>obowiązuje do</b>	obecnie
<b>status</b>	w opracowaniu <a href="https://inspire.ec.europa.eu/codelist/ProcessStepGeneralValue/elaboration">https://inspire.ec.europa.eu/codelist/ProcessStepGeneralValue/elaboration</a>
<b>charakter ustalenia</b>	ogólnie wiążące <a href="https://inspire.ec.europa.eu/codelist/RegulationNatureValue/generallyBinding">https://inspire.ec.europa.eu/codelist/RegulationNatureValue/generallyBinding</a>
<b>geometria</b>	



**plan**

<https://www.gov.pl/zagospodarowanieprzestrzenne/app/AktPlanowaniaPrzestrzennego/PL.ZIPPZP.11445/302302-POG/1POG>

**obszar uzupełnienia zabudowy**

PL.ZIPPZP.11445\_302302-POG\_1POG-204OUZ\_20250925T220000

**identyfier**

<https://www.gov.pl/zagospodarowanieprzestrzenne/app/ObszarUzupelnieniaZabudowy/PL.ZIPPZP.11445/302302-POG/1POG-204OUZ/20250925T220000>

**przestrzen nazw**

PL.ZIPPZP.11445/302302-POG

**lokalny id**

1POG-204OUZ

**wersja id**

20250925T220000

**początek wersji obiektu**

2025-09-25T22:00

**nazwa**

Obszar uzupełnienia zabudowy

**oznaczenie**

204OUZ

**symbol**

OUZ

**obowiązuje od**

2025-09-25

**obowiązuje do**

obecnie

**status**

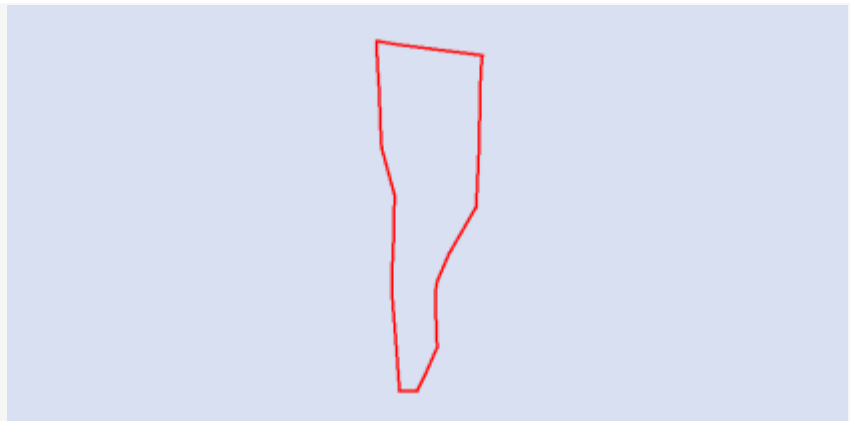
w opracowaniu  
<https://inspire.ec.europa.eu/codelist/ProcessStepGeneralValue/elaboration>

**charakter ustalenia**

ogólnie wiążące  
<https://inspire.ec.europa.eu/codelist/RegulationNatureValue/generallyBinding>

**geometria**

Nie można pobrać podglądu podkładu mapowego. Usługa WMTS jest teraz niedostępna.



**plan**

<https://www.gov.pl/zagospodarowanieprzestrzenne/app/AktPlanowaniaPrzestrzennego/PL.ZIPPZP.11445/302302-POG/1POG>


**obszar uzupełnienia zabudowy**

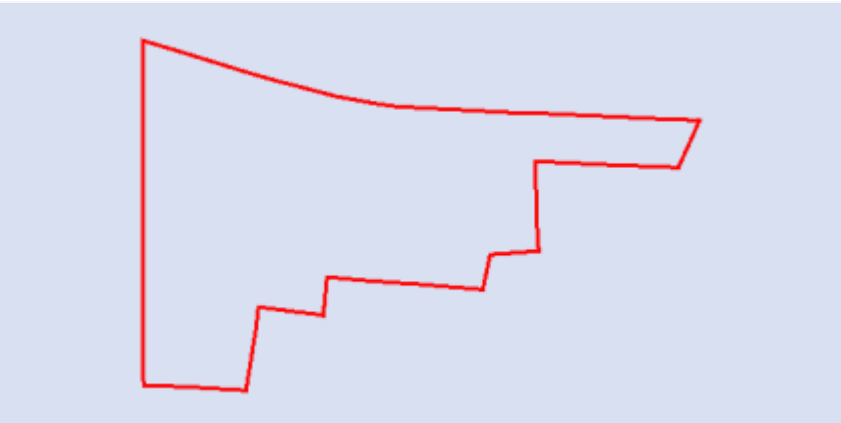
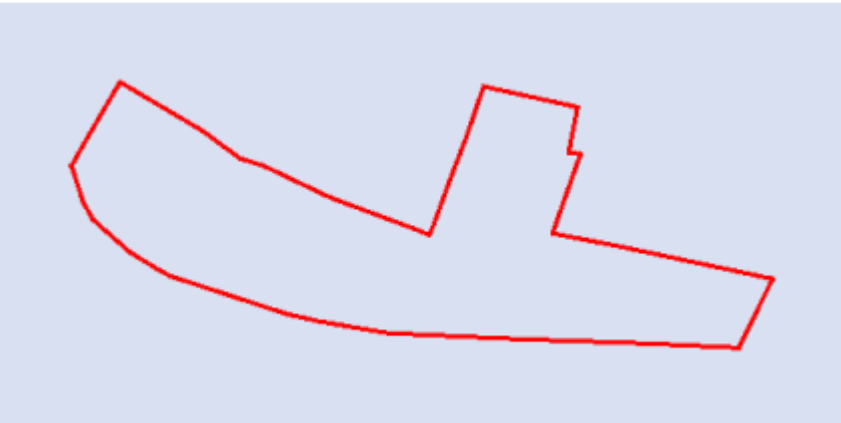
PL.ZIPPZP.11445\_302302-POG\_1POG-205OUZ\_20250925T220000

**identyfier**


<https://www.gov.pl/zagospodarowanieprzestrzenne/app>



	/ObszarUzupełnieniaZabudowy/PL.ZIPPZP.11445/302302-POG/1POG-205OUZ/20250925T220000
przestrzen nazw	PL.ZIPPZP.11445/302302-POG
lokalny id	1POG-205OUZ
wersja id	20250925T220000
początek wersji obiektu	2025-09-25T22:00
nazwa	Obszar uzupełnienia zabudowy
oznaczenie	205OUZ
symbol	OUZ
obowiązuje od	2025-09-25
obowiązuje do	obecnie
status	w opracowaniu <a href="https://inspire.ec.europa.eu/codelist/ProcessStepGeneralValue/elaboration">https://inspire.ec.europa.eu/codelist/ProcessStepGeneralValue/elaboration</a>
charakter ustalenia	ogólnie wiążące <a href="https://inspire.ec.europa.eu/codelist/RegulationNatureValue/generallyBinding">https://inspire.ec.europa.eu/codelist/RegulationNatureValue/generallyBinding</a>
geometria	
plan	<a href="https://www.gov.pl/zagospodarowanieprzestrzenne/app/AktPlanowaniaPrzestrzennego/PL.ZIPPZP.11445/302302-POG/1POG">https://www.gov.pl/zagospodarowanieprzestrzenne/app/AktPlanowaniaPrzestrzennego/PL.ZIPPZP.11445/302302-POG/1POG</a>
obszar uzupełnienia zabudowy	PL.ZIPPZP.11445_302302-POG_1POG-206OUZ_20250925T220000
identyfier	<a href="https://www.gov.pl/zagospodarowanieprzestrzenne/app/ObszarUzupełnieniaZabudowy/PL.ZIPPZP.11445/302302-POG/1POG-206OUZ/20250925T220000">https://www.gov.pl/zagospodarowanieprzestrzenne/app/ObszarUzupełnieniaZabudowy/PL.ZIPPZP.11445/302302-POG/1POG-206OUZ/20250925T220000</a>
przestrzen nazw	PL.ZIPPZP.11445/302302-POG
lokalny id	1POG-206OUZ
wersja id	20250925T220000
początek wersji obiektu	2025-09-25T22:00
nazwa	Obszar uzupełnienia zabudowy
oznaczenie	206OUZ
symbol	OUZ
obowiązuje od	2025-09-25
obowiązuje do	obecnie
status	w opracowaniu <a href="https://inspire.ec.europa.eu/codelist/ProcessStepGeneralValue">https://inspire.ec.europa.eu/codelist/ProcessStepGeneralValue</a>

	<a href="#">/elaboration</a>
<b>charakter ustalenia</b>	ogólnie wiążące <a href="https://inspire.ec.europa.eu/codelist/RegulationNatureValue/generallyBinding">https://inspire.ec.europa.eu/codelist/RegulationNatureValue/generallyBinding</a>
<b>geometria</b> Nie można pobrać podglądu podkładu mapowego. Usługa WMTS jest teraz niedostępna.	
<b>plan</b>	<a href="https://www.gov.pl/zagospodarowanieprzestrzenne/app/AktPlanowaniaPrzestrzennego/PL.ZIPPZP.11445/302302-POG/1POG">https://www.gov.pl/zagospodarowanieprzestrzenne/app/AktPlanowaniaPrzestrzennego/PL.ZIPPZP.11445/302302-POG/1POG</a>
<b>obszar uzupełnienia zabudowy</b>	PL.ZIPPZP.11445_302302-POG_1POG-207OUZ_20250925T220000
<b>identfier</b>	<a href="https://www.gov.pl/zagospodarowanieprzestrzenne/app/ObszarUzupelnieniaZabudowy/PL.ZIPPZP.11445/302302-POG/1POG-207OUZ/20250925T220000">https://www.gov.pl/zagospodarowanieprzestrzenne/app/ObszarUzupelnieniaZabudowy/PL.ZIPPZP.11445/302302-POG/1POG-207OUZ/20250925T220000</a>
<b>przestrzen nazw</b>	PL.ZIPPZP.11445/302302-POG
<b>lokalny id</b>	1POG-207OUZ
<b>wersja id</b>	20250925T220000
<b>początek wersji obiektu</b>	2025-09-25T22:00
<b>nazwa</b>	Obszar uzupełnienia zabudowy
<b>oznaczenie</b>	207OUZ
<b>symbol</b>	OUZ
<b>obowiązuje od</b>	2025-09-25
<b>obowiązuje do</b>	obecnie
<b>status</b>	w opracowaniu <a href="https://inspire.ec.europa.eu/codelist/ProcessStepGeneralValue/elaboration">https://inspire.ec.europa.eu/codelist/ProcessStepGeneralValue/elaboration</a>
<b>charakter ustalenia</b>	ogólnie wiążące <a href="https://inspire.ec.europa.eu/codelist/RegulationNatureValue/generallyBinding">https://inspire.ec.europa.eu/codelist/RegulationNatureValue/generallyBinding</a>
<b>geometria</b> Nie można pobrać podglądu podkładu mapowego. Usługa WMTS jest teraz niedostępna.	
<b>plan</b>	<a href="https://www.gov.pl/zagospodarowanieprzestrzenne/app">https://www.gov.pl/zagospodarowanieprzestrzenne/app</a>



<b>obszar uzupełnienia zabudowy</b>	PL.ZIPPZP.11445_302302-POG_1POG-208OUZ_20250925T220000
<b>identfier</b>	<a href="https://www.gov.pl/zagospodarowanieprzestrzenne/app/ObszarUzupelnieniaZabudowy/PL.ZIPPZP.11445/302302-POG/1POG-208OUZ/20250925T220000">https://www.gov.pl/zagospodarowanieprzestrzenne/app/ObszarUzupelnieniaZabudowy/PL.ZIPPZP.11445/302302-POG/1POG-208OUZ/20250925T220000</a>
<b>przestrzen nazw</b>	PL.ZIPPZP.11445/302302-POG
<b>lokalny id</b>	1POG-208OUZ
<b>wersja id</b>	20250925T220000
<b>początek wersji obiektu</b>	2025-09-25T22:00
<b>nazwa</b>	Obszar uzupełnienia zabudowy
<b>oznaczenie</b>	208OUZ
<b>symbol</b>	OUZ
<b>obowiązuje od</b>	2025-09-25
<b>obowiązuje do</b>	obecnie
<b>status</b>	w opracowaniu <a href="https://inspire.ec.europa.eu/codelist/ProcessStepGeneralValue/elaboration">https://inspire.ec.europa.eu/codelist/ProcessStepGeneralValue/elaboration</a>
<b>charakter ustalenia</b>	ogólnie wiążące <a href="https://inspire.ec.europa.eu/codelist/RegulationNatureValue/generallyBinding">https://inspire.ec.europa.eu/codelist/RegulationNatureValue/generallyBinding</a>
<b>geometria</b>	
<b>plan</b>	<a href="https://www.gov.pl/zagospodarowanieprzestrzenne/app/AktPlanowaniaPrzestrzennego/PL.ZIPPZP.11445/302302-POG/1POG">https://www.gov.pl/zagospodarowanieprzestrzenne/app/AktPlanowaniaPrzestrzennego/PL.ZIPPZP.11445/302302-POG/1POG</a>

<b>obszar uzupełnienia zabudowy</b>	PL.ZIPPZP.11445_302302-POG_1POG-209OUZ_20250925T220000
<b>identfier</b>	<a href="https://www.gov.pl/zagospodarowanieprzestrzenne/app/ObszarUzupelnieniaZabudowy/PL.ZIPPZP.11445/302302-POG/1POG-209OUZ/20250925T220000">https://www.gov.pl/zagospodarowanieprzestrzenne/app/ObszarUzupelnieniaZabudowy/PL.ZIPPZP.11445/302302-POG/1POG-209OUZ/20250925T220000</a>
<b>przestrzen nazw</b>	PL.ZIPPZP.11445/302302-POG
<b>lokalny id</b>	1POG-209OUZ
<b>wersja id</b>	20250925T220000
<b>początek wersji obiektu</b>	2025-09-25T22:00
<b>nazwa</b>	Obszar uzupełnienia zabudowy
<b>oznaczenie</b>	209OUZ
<b>symbol</b>	OUZ
<b>obowiązuje od</b>	2025-09-25

<b>obowiązuje do</b>	obecnie
<b>status</b>	w opracowaniu <a href="https://inspire.ec.europa.eu/codelist/ProcessStepGeneralValue/elaboration">https://inspire.ec.europa.eu/codelist/ProcessStepGeneralValue/elaboration</a>
<b>charakter ustalenia</b>	ogólnie wiążące <a href="https://inspire.ec.europa.eu/codelist/RegulationNatureValue/generallyBinding">https://inspire.ec.europa.eu/codelist/RegulationNatureValue/generallyBinding</a>
<b>geometria</b>	
<b>plan</b>	<a href="https://www.gov.pl/zagospodarowanieprzestrzenne/app/AktPlanowaniaPrzestrzennego/PL.ZIPPZP.11445/302302-POG/1POG">https://www.gov.pl/zagospodarowanieprzestrzenne/app/AktPlanowaniaPrzestrzennego/PL.ZIPPZP.11445/302302-POG/1POG</a>
<b>obszar uzupełnienia zabudowy</b>	PL.ZIPPZP.11445_302302-POG_1POG-210OUZ_20250925T220000
<b>identfier</b>	<a href="https://www.gov.pl/zagospodarowanieprzestrzenne/app/ObszarUzupelnieniaZabudowy/PL.ZIPPZP.11445/302302-POG/1POG-210OUZ/20250925T220000">https://www.gov.pl/zagospodarowanieprzestrzenne/app/ObszarUzupelnieniaZabudowy/PL.ZIPPZP.11445/302302-POG/1POG-210OUZ/20250925T220000</a>
<b>przestrzen nazw</b>	PL.ZIPPZP.11445/302302-POG
<b>lokalny id</b>	1POG-210OUZ
<b>wersja id</b>	20250925T220000
<b>początek wersji obiektu</b>	2025-09-25T22:00
<b>nazwa</b>	Obszar uzupełnienia zabudowy
<b>oznaczenie</b>	210OUZ
<b>symbol</b>	OUZ
<b>obowiązuje od</b>	2025-09-25
<b>obowiązuje do</b>	obecnie
<b>status</b>	w opracowaniu <a href="https://inspire.ec.europa.eu/codelist/ProcessStepGeneralValue/elaboration">https://inspire.ec.europa.eu/codelist/ProcessStepGeneralValue/elaboration</a>
<b>charakter ustalenia</b>	ogólnie wiążące <a href="https://inspire.ec.europa.eu/codelist/RegulationNatureValue/generallyBinding">https://inspire.ec.europa.eu/codelist/RegulationNatureValue/generallyBinding</a>
<b>geometria</b>	



plan

<https://www.gov.pl/zagospodarowanieprzestrzenne/app/AktPlanowaniaPrzestrzennego/PL.ZIPPZP.11445/302302-POG/1POG>

obszar uzupełnienia zabudowy

PL.ZIPPZP.11445\_302302-POG\_1POG-211OUZ\_20250925T220000

identyfier

<https://www.gov.pl/zagospodarowanieprzestrzenne/app/ObszarUzupelnieniaZabudowy/PL.ZIPPZP.11445/302302-POG/1POG-211OUZ/20250925T220000>

przestrzen nazw

PL.ZIPPZP.11445/302302-POG

lokalny id

1POG-211OUZ

wersja id

20250925T220000

początek wersji obiektu

2025-09-25T22:00

nazwa

Obszar uzupełnienia zabudowy

oznaczenie

211OUZ

symbol

OUZ

obowiązuje od

2025-09-25

obowiązuje do

obecnie

status

w opracowaniu  
<https://inspire.ec.europa.eu/codelist/ProcessStepGeneralValue/elaboration>

charakter ustalenia

ogólnie wiążące  
<https://inspire.ec.europa.eu/codelist/RegulationNatureValue/generallyBinding>

geometria



plan


<https://www.gov.pl/zagospodarowanieprzestrzenne/app/AktPlanowaniaPrzestrzennego/PL.ZIPPZP.11445/302302-POG/1POG>

obszar uzupełnienia zabudowy

PL.ZIPPZP.11445\_302302-POG\_1POG-212OUZ\_20250925T220000


identyfier

<https://www.gov.pl/zagospodarowanieprzestrzenne/app>

	/ObszarUzupełnieniaZabudowy/PL.ZIPPZP.11445/302302-POG/1POG-212OUZ/20250925T220000
przestrzen nazw	PL.ZIPPZP.11445/302302-POG
lokalny id	1POG-212OUZ
wersja id	20250925T220000
początek wersji obiektu	2025-09-25T22:00
nazwa	Obszar uzupełnienia zabudowy
oznaczenie	212OUZ
symbol	OUZ
obowiązuje od	2025-09-25
obowiązuje do	obecnie
status	w opracowaniu <a href="https://inspire.ec.europa.eu/codelist/ProcessStepGeneralValue/elaboration">https://inspire.ec.europa.eu/codelist/ProcessStepGeneralValue/elaboration</a>
charakter ustalenia	ogólnie wiążące <a href="https://inspire.ec.europa.eu/codelist/RegulationNatureValue/generallyBinding">https://inspire.ec.europa.eu/codelist/RegulationNatureValue/generallyBinding</a>
geometria	
plan	<a href="https://www.gov.pl/zagospodarowanieprzestrzenne/app/AktPlanowaniaPrzestrzennego/PL.ZIPPZP.11445/302302-POG/1POG">https://www.gov.pl/zagospodarowanieprzestrzenne/app/AktPlanowaniaPrzestrzennego/PL.ZIPPZP.11445/302302-POG/1POG</a>
obszar uzupełnienia zabudowy	PL.ZIPPZP.11445_302302-POG_1POG-213OUZ_20250925T220000
identyfier	<a href="https://www.gov.pl/zagospodarowanieprzestrzenne/app/ObszarUzupełnieniaZabudowy/PL.ZIPPZP.11445/302302-POG/1POG-213OUZ/20250925T220000">https://www.gov.pl/zagospodarowanieprzestrzenne/app/ObszarUzupełnieniaZabudowy/PL.ZIPPZP.11445/302302-POG/1POG-213OUZ/20250925T220000</a>
przestrzen nazw	PL.ZIPPZP.11445/302302-POG
lokalny id	1POG-213OUZ
wersja id	20250925T220000
początek wersji obiektu	2025-09-25T22:00
nazwa	Obszar uzupełnienia zabudowy
oznaczenie	213OUZ
symbol	OUZ
obowiązuje od	2025-09-25
obowiązuje do	obecnie
status	w opracowaniu <a href="https://inspire.ec.europa.eu/codelist/ProcessStepGeneralValue">https://inspire.ec.europa.eu/codelist/ProcessStepGeneralValue</a>



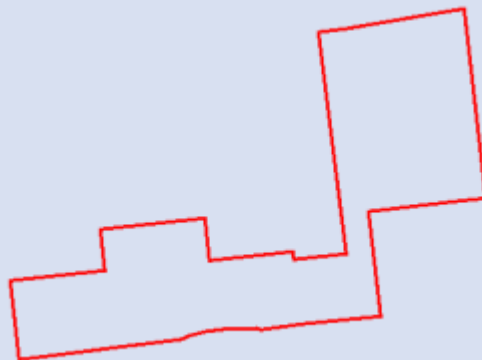
	<a href="#">/elaboration</a>
<b>charakter ustalenia</b>	ogólnie wiążące <a href="https://inspire.ec.europa.eu/codelist/RegulationNatureValue/generallyBinding">https://inspire.ec.europa.eu/codelist/RegulationNatureValue/generallyBinding</a>
<b>geometria</b>	
<b>plan</b>	<a href="https://www.gov.pl/zagospodarowanieprzestrzenne/app/AktPlanowaniaPrzestrzennego/PL.ZIPPZP.11445/302302-POG/1POG">https://www.gov.pl/zagospodarowanieprzestrzenne/app/AktPlanowaniaPrzestrzennego/PL.ZIPPZP.11445/302302-POG/1POG</a>
<b>obszar uzupełnienia zabudowy</b>	PL.ZIPPZP.11445_302302-POG_1POG-214OUZ_20250925T220000
<b>identyfier</b>	<a href="https://www.gov.pl/zagospodarowanieprzestrzenne/app/ObszarUzupelnieniaZabudowy/PL.ZIPPZP.11445/302302-POG/1POG-214OUZ/20250925T220000">https://www.gov.pl/zagospodarowanieprzestrzenne/app/ObszarUzupelnieniaZabudowy/PL.ZIPPZP.11445/302302-POG/1POG-214OUZ/20250925T220000</a>
<b>przestrzen nazw</b>	PL.ZIPPZP.11445/302302-POG
<b>lokalny id</b>	1POG-214OUZ
<b>wersja id</b>	20250925T220000
<b>początek wersji obiektu</b>	2025-09-25T22:00
<b>nazwa</b>	Obszar uzupełnienia zabudowy
<b>oznaczenie</b>	214OUZ
<b>symbol</b>	OUZ
<b>obowiązuje od</b>	2025-09-25
<b>obowiązuje do</b>	obecnie
<b>status</b>	w opracowaniu <a href="https://inspire.ec.europa.eu/codelist/ProcessStepGeneralValue/elaboration">https://inspire.ec.europa.eu/codelist/ProcessStepGeneralValue/elaboration</a>
<b>charakter ustalenia</b>	ogólnie wiążące <a href="https://inspire.ec.europa.eu/codelist/RegulationNatureValue/generallyBinding">https://inspire.ec.europa.eu/codelist/RegulationNatureValue/generallyBinding</a>
<b>geometria</b>	
<b>plan</b>	<a href="https://www.gov.pl/zagospodarowanieprzestrzenne/app">https://www.gov.pl/zagospodarowanieprzestrzenne/app</a>

<b>obszar uzupełnienia zabudowy</b>	PL.ZIPPZP.11445_302302-POG_1POG-215OUZ_20250925T220000
<b>identfier</b>	<a href="https://www.gov.pl/zagospodarowanieprzestrzenne/app/ObszarUzupelnieniaZabudowy/PL.ZIPPZP.11445/302302-POG/1POG-215OUZ/20250925T220000">https://www.gov.pl/zagospodarowanieprzestrzenne/app/ObszarUzupelnieniaZabudowy/PL.ZIPPZP.11445/302302-POG/1POG-215OUZ/20250925T220000</a>
<b>przestrzen nazw</b>	PL.ZIPPZP.11445/302302-POG
<b>lokalny id</b>	1POG-215OUZ
<b>wersja id</b>	20250925T220000
<b>poczatek wersji obiektu</b>	2025-09-25T22:00
<b>nazwa</b>	Obszar uzupełnienia zabudowy
<b>oznaczenie</b>	215OUZ
<b>symbol</b>	OUZ
<b>obowiazuje od</b>	2025-09-25
<b>obowiazuje do</b>	obecnie
<b>status</b>	w opracowaniu <a href="https://inspire.ec.europa.eu/codelist/ProcessStepGeneralValue/elaboration">https://inspire.ec.europa.eu/codelist/ProcessStepGeneralValue/elaboration</a>
<b>charakter ustalenia</b>	ogólnie wiążące <a href="https://inspire.ec.europa.eu/codelist/RegulationNatureValue/generallyBinding">https://inspire.ec.europa.eu/codelist/RegulationNatureValue/generallyBinding</a>
<b>geometria</b>	
<b>plan</b>	<a href="https://www.gov.pl/zagospodarowanieprzestrzenne/app/AktPlanowaniaPrzestrzennego/PL.ZIPPZP.11445/302302-POG/1POG">https://www.gov.pl/zagospodarowanieprzestrzenne/app/AktPlanowaniaPrzestrzennego/PL.ZIPPZP.11445/302302-POG/1POG</a>

<b>obszar uzupełnienia zabudowy</b>	PL.ZIPPZP.11445_302302-POG_1POG-216OUZ_20250925T220000
<b>identfier</b>	<a href="https://www.gov.pl/zagospodarowanieprzestrzenne/app/ObszarUzupelnieniaZabudowy/PL.ZIPPZP.11445/302302-POG/1POG-216OUZ/20250925T220000">https://www.gov.pl/zagospodarowanieprzestrzenne/app/ObszarUzupelnieniaZabudowy/PL.ZIPPZP.11445/302302-POG/1POG-216OUZ/20250925T220000</a>
<b>przestrzen nazw</b>	PL.ZIPPZP.11445/302302-POG
<b>lokalny id</b>	1POG-216OUZ
<b>wersja id</b>	20250925T220000
<b>poczatek wersji obiektu</b>	2025-09-25T22:00
<b>nazwa</b>	Obszar uzupełnienia zabudowy
<b>oznaczenie</b>	216OUZ
<b>symbol</b>	OUZ
<b>obowiazuje od</b>	2025-09-25



<b>obowiązuje do</b>	obecnie
<b>status</b>	w opracowaniu <a href="https://inspire.ec.europa.eu/codelist/ProcessStepGeneralValue/elaboration">https://inspire.ec.europa.eu/codelist/ProcessStepGeneralValue/elaboration</a>
<b>charakter ustalenia</b>	ogólnie wiążące <a href="https://inspire.ec.europa.eu/codelist/RegulationNatureValue/generallyBinding">https://inspire.ec.europa.eu/codelist/RegulationNatureValue/generallyBinding</a>
<b>geometria</b>	
<b>plan</b>	<a href="https://www.gov.pl/zagospodarowanieprzestrzenne/app/AktPlanowaniaPrzestrzennego/PL.ZIPPZP.11445/302302-POG/1POG">https://www.gov.pl/zagospodarowanieprzestrzenne/app/AktPlanowaniaPrzestrzennego/PL.ZIPPZP.11445/302302-POG/1POG</a>
<b>obszar uzupełnienia zabudowy</b>	PL.ZIPPZP.11445_302302-POG_1POG-217OUZ_20250925T220000
<b>identyfier</b>	<a href="https://www.gov.pl/zagospodarowanieprzestrzenne/app/ObszarUzupelnieniaZabudowy/PL.ZIPPZP.11445/302302-POG/1POG-217OUZ/20250925T220000">https://www.gov.pl/zagospodarowanieprzestrzenne/app/ObszarUzupelnieniaZabudowy/PL.ZIPPZP.11445/302302-POG/1POG-217OUZ/20250925T220000</a>
<b>przestrzen nazw</b>	PL.ZIPPZP.11445/302302-POG
<b>lokalny id</b>	1POG-217OUZ
<b>wersja id</b>	20250925T220000
<b>początek wersji obiektu</b>	2025-09-25T22:00
<b>nazwa</b>	Obszar uzupełnienia zabudowy
<b>oznaczenie</b>	217OUZ
<b>symbol</b>	OUZ
<b>obowiązuje od</b>	2025-09-25
<b>obowiązuje do</b>	obecnie
<b>status</b>	w opracowaniu <a href="https://inspire.ec.europa.eu/codelist/ProcessStepGeneralValue/elaboration">https://inspire.ec.europa.eu/codelist/ProcessStepGeneralValue/elaboration</a>
<b>charakter ustalenia</b>	ogólnie wiążące <a href="https://inspire.ec.europa.eu/codelist/RegulationNatureValue/generallyBinding">https://inspire.ec.europa.eu/codelist/RegulationNatureValue/generallyBinding</a>
<b>geometria</b>	Nie można pobrać podglądu podkładu mapowego. Usługa WMTS jest teraz niedostępna.



**plan**

<https://www.gov.pl/zagospodarowanieprzestrzenne/app/AktPlanowaniaPrzestrzennego/PL.ZIPPZP.11445/302302-POG/1POG>

**obszar uzupełnienia zabudowy**

PL.ZIPPZP.11445\_302302-POG\_1POG-218OUZ\_20250925T220000

**identyfier**

<https://www.gov.pl/zagospodarowanieprzestrzenne/app/ObszarUzupelnieniaZabudowy/PL.ZIPPZP.11445/302302-POG/1POG-218OUZ/20250925T220000>

**przestrzen nazw**

PL.ZIPPZP.11445/302302-POG

**lokalny id**

1POG-218OUZ

**wersja id**

20250925T220000

**początek wersji obiektu**

2025-09-25T22:00

**nazwa**

Obszar uzupełnienia zabudowy

**oznaczenie**

218OUZ

**symbol**

OUZ

**obowiązuje od**

2025-09-25

**obowiązuje do**

obecnie

**status**

w opracowaniu  
<https://inspire.ec.europa.eu/codelist/ProcessStepGeneralValue/elaboration>

**charakter ustalenia**

ogólnie wiążące  
<https://inspire.ec.europa.eu/codelist/RegulationNatureValue/generallyBinding>

**geometria**



**plan**

<https://www.gov.pl/zagospodarowanieprzestrzenne/app/AktPlanowaniaPrzestrzennego/PL.ZIPPZP.11445/302302-POG/1POG>

**obszar uzupełnienia zabudowy**

PL.ZIPPZP.11445\_302302-POG\_1POG-219OUZ\_20250925T220000


**identyfier**

<https://www.gov.pl/zagospodarowanieprzestrzenne/app>

	/ObszarUzupełnieniaZabudowy/PL.ZIPPZP.11445/302302-POG/1POG-219OUZ/20250925T220000
przestrzen nazw	PL.ZIPPZP.11445/302302-POG
lokalny id	1POG-219OUZ
wersja id	20250925T220000
początek wersji obiektu	2025-09-25T22:00
nazwa	Obszar uzupełnienia zabudowy
oznaczenie	219OUZ
symbol	OUZ
obowiązuje od	2025-09-25
obowiązuje do	obecnie
status	w opracowaniu <a href="https://inspire.ec.europa.eu/codelist/ProcessStepGeneralValue/elaboration">https://inspire.ec.europa.eu/codelist/ProcessStepGeneralValue/elaboration</a>
charakter ustalenia	ogólnie wiążące <a href="https://inspire.ec.europa.eu/codelist/RegulationNatureValue/generallyBinding">https://inspire.ec.europa.eu/codelist/RegulationNatureValue/generallyBinding</a>
geometria	
plan	<a href="https://www.gov.pl/zagospodarowanieprzestrzenne/app/AktPlanowaniaPrzestrzennego/PL.ZIPPZP.11445/302302-POG/1POG">https://www.gov.pl/zagospodarowanieprzestrzenne/app/AktPlanowaniaPrzestrzennego/PL.ZIPPZP.11445/302302-POG/1POG</a>
obszar uzupełnienia zabudowy	PL.ZIPPZP.11445_302302-POG_1POG-220OUZ_20250925T220000
identyfier	<a href="https://www.gov.pl/zagospodarowanieprzestrzenne/app/ObszarUzupełnieniaZabudowy/PL.ZIPPZP.11445/302302-POG/1POG-220OUZ/20250925T220000">https://www.gov.pl/zagospodarowanieprzestrzenne/app/ObszarUzupełnieniaZabudowy/PL.ZIPPZP.11445/302302-POG/1POG-220OUZ/20250925T220000</a>
przestrzen nazw	PL.ZIPPZP.11445/302302-POG
lokalny id	1POG-220OUZ
wersja id	20250925T220000
początek wersji obiektu	2025-09-25T22:00
nazwa	Obszar uzupełnienia zabudowy
oznaczenie	220OUZ
symbol	OUZ
obowiązuje od	2025-09-25
obowiązuje do	obecnie
status	w opracowaniu <a href="https://inspire.ec.europa.eu/codelist/ProcessStepGeneralValue">https://inspire.ec.europa.eu/codelist/ProcessStepGeneralValue</a>

	<a href="#">/elaboration</a>
<b>charakter ustalenia</b>	ogólnie wiążące <a href="https://inspire.ec.europa.eu/codelist/RegulationNatureValue/generallyBinding">https://inspire.ec.europa.eu/codelist/RegulationNatureValue/generallyBinding</a>
<b>geometria</b>	
<b>plan</b>	<a href="https://www.gov.pl/zagospodarowanieprzestrzenne/app/AktPlanowaniaPrzestrzennego/PL.ZIPPZP.11445/302302-POG/1POG">https://www.gov.pl/zagospodarowanieprzestrzenne/app/AktPlanowaniaPrzestrzennego/PL.ZIPPZP.11445/302302-POG/1POG</a>
<b>obszar uzupełnienia zabudowy</b>	PL.ZIPPZP.11445_302302-POG_1POG-221OUZ_20250925T220000
<b>identfier</b>	<a href="https://www.gov.pl/zagospodarowanieprzestrzenne/app/ObszarUzupelnieniaZabudowy/PL.ZIPPZP.11445/302302-POG/1POG-221OUZ/20250925T220000">https://www.gov.pl/zagospodarowanieprzestrzenne/app/ObszarUzupelnieniaZabudowy/PL.ZIPPZP.11445/302302-POG/1POG-221OUZ/20250925T220000</a>
<b>przestrzen nazw</b>	PL.ZIPPZP.11445/302302-POG
<b>lokalny id</b>	1POG-221OUZ
<b>wersja id</b>	20250925T220000
<b>początek wersji obiektu</b>	2025-09-25T22:00
<b>nazwa</b>	Obszar uzupełnienia zabudowy
<b>oznaczenie</b>	221OUZ
<b>symbol</b>	OUZ
<b>obowiązuje od</b>	2025-09-25
<b>obowiązuje do</b>	obecnie
<b>status</b>	w opracowaniu <a href="https://inspire.ec.europa.eu/codelist/ProcessStepGeneralValue/elaboration">https://inspire.ec.europa.eu/codelist/ProcessStepGeneralValue/elaboration</a>
<b>charakter ustalenia</b>	ogólnie wiążące <a href="https://inspire.ec.europa.eu/codelist/RegulationNatureValue/generallyBinding">https://inspire.ec.europa.eu/codelist/RegulationNatureValue/generallyBinding</a>
<b>geometria</b>	
<b>plan</b>	<a href="https://www.gov.pl/zagospodarowanieprzestrzenne/app">https://www.gov.pl/zagospodarowanieprzestrzenne/app</a>



<b>obszar uzupełnienia zabudowy</b>	PL.ZIPPZP.11445_302302-POG_1POG-222OUZ_20250925T220000
<b>identfier</b>	<a href="https://www.gov.pl/zagospodarowanieprzestrzenne/app/ObszarUzupelnieniaZabudowy/PL.ZIPPZP.11445/302302-POG/1POG-222OUZ/20250925T220000">https://www.gov.pl/zagospodarowanieprzestrzenne/app/ObszarUzupelnieniaZabudowy/PL.ZIPPZP.11445/302302-POG/1POG-222OUZ/20250925T220000</a>
<b>przestrzen nazw</b>	PL.ZIPPZP.11445/302302-POG
<b>lokalny id</b>	1POG-222OUZ
<b>wersja id</b>	20250925T220000
<b>poczatek wersji obiektu</b>	2025-09-25T22:00
<b>nazwa</b>	Obszar uzupełnienia zabudowy
<b>oznaczenie</b>	222OUZ
<b>symbol</b>	OUZ
<b>obowiazuje od</b>	2025-09-25
<b>obowiazuje do</b>	obecnie
<b>status</b>	w opracowaniu <a href="https://inspire.ec.europa.eu/codelist/ProcessStepGeneralValue/elaboration">https://inspire.ec.europa.eu/codelist/ProcessStepGeneralValue/elaboration</a>
<b>charakter ustalenia</b>	ogólnie wiążące <a href="https://inspire.ec.europa.eu/codelist/RegulationNatureValue/generallyBinding">https://inspire.ec.europa.eu/codelist/RegulationNatureValue/generallyBinding</a>
<b>geometria</b>	
<b>plan</b>	<a href="https://www.gov.pl/zagospodarowanieprzestrzenne/app/AktPlanowaniaPrzestrzennego/PL.ZIPPZP.11445/302302-POG/1POG">https://www.gov.pl/zagospodarowanieprzestrzenne/app/AktPlanowaniaPrzestrzennego/PL.ZIPPZP.11445/302302-POG/1POG</a>

<b>obszar uzupełnienia zabudowy</b>	PL.ZIPPZP.11445_302302-POG_1POG-223OUZ_20250925T220000
<b>identfier</b>	<a href="https://www.gov.pl/zagospodarowanieprzestrzenne/app/ObszarUzupelnieniaZabudowy/PL.ZIPPZP.11445/302302-POG/1POG-223OUZ/20250925T220000">https://www.gov.pl/zagospodarowanieprzestrzenne/app/ObszarUzupelnieniaZabudowy/PL.ZIPPZP.11445/302302-POG/1POG-223OUZ/20250925T220000</a>
<b>przestrzen nazw</b>	PL.ZIPPZP.11445/302302-POG
<b>lokalny id</b>	1POG-223OUZ
<b>wersja id</b>	20250925T220000
<b>poczatek wersji obiektu</b>	2025-09-25T22:00
<b>nazwa</b>	Obszar uzupełnienia zabudowy
<b>oznaczenie</b>	223OUZ
<b>symbol</b>	OUZ
<b>obowiazuje od</b>	2025-09-25

<b>obowiązuje do</b>	obecnie
<b>status</b>	w opracowaniu <a href="https://inspire.ec.europa.eu/codelist/ProcessStepGeneralValue/elaboration">https://inspire.ec.europa.eu/codelist/ProcessStepGeneralValue/elaboration</a>
<b>charakter ustalenia</b>	ogólnie wiążące <a href="https://inspire.ec.europa.eu/codelist/RegulationNatureValue/generallyBinding">https://inspire.ec.europa.eu/codelist/RegulationNatureValue/generallyBinding</a>
<b>geometria</b>	
<b>plan</b>	<a href="https://www.gov.pl/zagospodarowanieprzestrzenne/app/AktPlanowaniaPrzestrzennego/PL.ZIPPZP.11445/302302-POG/1POG">https://www.gov.pl/zagospodarowanieprzestrzenne/app/AktPlanowaniaPrzestrzennego/PL.ZIPPZP.11445/302302-POG/1POG</a>
<b>obszar uzupełnienia zabudowy</b>	PL.ZIPPZP.11445_302302-POG_1POG-224OUZ_20250925T220000
<b>identyfier</b>	<a href="https://www.gov.pl/zagospodarowanieprzestrzenne/app/ObszarUzupelnieniaZabudowy/PL.ZIPPZP.11445/302302-POG/1POG-224OUZ/20250925T220000">https://www.gov.pl/zagospodarowanieprzestrzenne/app/ObszarUzupelnieniaZabudowy/PL.ZIPPZP.11445/302302-POG/1POG-224OUZ/20250925T220000</a>
<b>przestrzen nazw</b>	PL.ZIPPZP.11445/302302-POG
<b>lokalny id</b>	1POG-224OUZ
<b>wersja id</b>	20250925T220000
<b>początek wersji obiektu</b>	2025-09-25T22:00
<b>nazwa</b>	Obszar uzupełnienia zabudowy
<b>oznaczenie</b>	224OUZ
<b>symbol</b>	OUZ
<b>obowiązuje od</b>	2025-09-25
<b>obowiązuje do</b>	obecnie
<b>status</b>	w opracowaniu <a href="https://inspire.ec.europa.eu/codelist/ProcessStepGeneralValue/elaboration">https://inspire.ec.europa.eu/codelist/ProcessStepGeneralValue/elaboration</a>
<b>charakter ustalenia</b>	ogólnie wiążące <a href="https://inspire.ec.europa.eu/codelist/RegulationNatureValue/generallyBinding">https://inspire.ec.europa.eu/codelist/RegulationNatureValue/generallyBinding</a>
<b>geometria</b>	





plan

<https://www.gov.pl/zagospodarowanieprzestrzenne/app/AktPlanowaniaPrzestrzennego/PL.ZIPPZP.11445/302302-POG/1POG>

obszar uzupełnienia zabudowy

PL.ZIPPZP.11445\_302302-POG\_1POG-225OUZ\_20250925T220000

identyfier

<https://www.gov.pl/zagospodarowanieprzestrzenne/app/ObszarUzupelnieniaZabudowy/PL.ZIPPZP.11445/302302-POG/1POG-225OUZ/20250925T220000>

przestrzen nazw

PL.ZIPPZP.11445/302302-POG

lokalny id

1POG-225OUZ

wersja id

20250925T220000

początek wersji obiektu

2025-09-25T22:00

nazwa

Obszar uzupełnienia zabudowy

oznaczenie

225OUZ

symbol

OUZ

obowiązuje od

2025-09-25

obowiązuje do

obecnie

status

w opracowaniu  
<https://inspire.ec.europa.eu/codelist/ProcessStepGeneralValue/elaboration>

charakter ustalenia

ogólnie wiążące  
<https://inspire.ec.europa.eu/codelist/RegulationNatureValue/generallyBinding>

geometria



plan


<https://www.gov.pl/zagospodarowanieprzestrzenne/app/AktPlanowaniaPrzestrzennego/PL.ZIPPZP.11445/302302-POG/1POG>

obszar uzupełnienia zabudowy


PL.ZIPPZP.11445\_302302-POG\_1POG-226OUZ\_20250925T220000

identyfier

<https://www.gov.pl/zagospodarowanieprzestrzenne/app>


	/ObszarUzupelnieniaZabudowy/PL.ZIPPZP.11445/302302-POG/1POG-226OUZ/20250925T220000
przestrzen nazw	PL.ZIPPZP.11445/302302-POG
lokalny id	1POG-226OUZ
wersja id	20250925T220000
poczatek wersji obiektu	2025-09-25T22:00
nazwa	Obszar uzupełnienia zabudowy
oznaczenie	226OUZ
symbol	OUZ
obowiazuje od	2025-09-25
obowiazuje do	obecnie
status	w opracowaniu <a href="https://inspire.ec.europa.eu/codelist/ProcessStepGeneralValue/elaboration">https://inspire.ec.europa.eu/codelist/ProcessStepGeneralValue/elaboration</a>
charakter ustalenia	ogólnie wiążące <a href="https://inspire.ec.europa.eu/codelist/RegulationNatureValue/generallyBinding">https://inspire.ec.europa.eu/codelist/RegulationNatureValue/generallyBinding</a>
geometria	
plan	<a href="https://www.gov.pl/zagospodarowanieprzestrzenne/app/AktPlanowaniaPrzestrzennego/PL.ZIPPZP.11445/302302-POG/1POG">https://www.gov.pl/zagospodarowanieprzestrzenne/app/AktPlanowaniaPrzestrzennego/PL.ZIPPZP.11445/302302-POG/1POG</a>
obszar uzupelnienia zabudowy	PL.ZIPPZP.11445_302302-POG_1POG-227OUZ_20250925T220000
identfier	<a href="https://www.gov.pl/zagospodarowanieprzestrzenne/app/ObszarUzupelnieniaZabudowy/PL.ZIPPZP.11445/302302-POG/1POG-227OUZ/20250925T220000">https://www.gov.pl/zagospodarowanieprzestrzenne/app/ObszarUzupelnieniaZabudowy/PL.ZIPPZP.11445/302302-POG/1POG-227OUZ/20250925T220000</a>
przestrzen nazw	PL.ZIPPZP.11445/302302-POG
lokalny id	1POG-227OUZ
wersja id	20250925T220000
poczatek wersji obiektu	2025-09-25T22:00
nazwa	Obszar uzupełnienia zabudowy
oznaczenie	227OUZ
symbol	OUZ
obowiazuje od	2025-09-25
obowiazuje do	obecnie
status	w opracowaniu <a href="https://inspire.ec.europa.eu/codelist/ProcessStepGeneralValue">https://inspire.ec.europa.eu/codelist/ProcessStepGeneralValue</a>

	<a href="#">/elaboration</a>
<b>charakter ustalenia</b>	ogólnie wiążące <a href="https://inspire.ec.europa.eu/codelist/RegulationNatureValue/generallyBinding">https://inspire.ec.europa.eu/codelist/RegulationNatureValue/generallyBinding</a>
<b>geometria</b>	
<b>plan</b>	<a href="https://www.gov.pl/zagospodarowanieprzestrzenne/app/AktPlanowaniaPrzestrzennego/PL.ZIPPZP.11445/302302-POG/1POG">https://www.gov.pl/zagospodarowanieprzestrzenne/app/AktPlanowaniaPrzestrzennego/PL.ZIPPZP.11445/302302-POG/1POG</a>
<b>obszar uzupełnienia zabudowy</b>	PL.ZIPPZP.11445_302302-POG_1POG-228OUZ_20250925T220000
<b>identfier</b>	<a href="https://www.gov.pl/zagospodarowanieprzestrzenne/app/ObszarUzupelnieniaZabudowy/PL.ZIPPZP.11445/302302-POG/1POG-228OUZ/20250925T220000">https://www.gov.pl/zagospodarowanieprzestrzenne/app/ObszarUzupelnieniaZabudowy/PL.ZIPPZP.11445/302302-POG/1POG-228OUZ/20250925T220000</a>
<b>przestrzen nazw</b>	PL.ZIPPZP.11445/302302-POG
<b>lokalny id</b>	1POG-228OUZ
<b>wersja id</b>	20250925T220000
<b>początek wersji obiektu</b>	2025-09-25T22:00
<b>nazwa</b>	Obszar uzupełnienia zabudowy
<b>oznaczenie</b>	228OUZ
<b>symbol</b>	OUZ
<b>obowiązuje od</b>	2025-09-25
<b>obowiązuje do</b>	obecnie
<b>status</b>	w opracowaniu <a href="https://inspire.ec.europa.eu/codelist/ProcessStepGeneralValue/elaboration">https://inspire.ec.europa.eu/codelist/ProcessStepGeneralValue/elaboration</a>
<b>charakter ustalenia</b>	ogólnie wiążące <a href="https://inspire.ec.europa.eu/codelist/RegulationNatureValue/generallyBinding">https://inspire.ec.europa.eu/codelist/RegulationNatureValue/generallyBinding</a>
<b>geometria</b>	
<b>plan</b>	<a href="https://www.gov.pl/zagospodarowanieprzestrzenne/app">https://www.gov.pl/zagospodarowanieprzestrzenne/app</a>

<b>obszar uzupełnienia zabudowy</b>	PL.ZIPPZP.11445_302302-POG_1POG-229OUZ_20250925T220000
<b>identfier</b>	<a href="https://www.gov.pl/zagospodarowanieprzestrzenne/app/ObszarUzupelnieniaZabudowy/PL.ZIPPZP.11445/302302-POG/1POG-229OUZ/20250925T220000">https://www.gov.pl/zagospodarowanieprzestrzenne/app/ObszarUzupelnieniaZabudowy/PL.ZIPPZP.11445/302302-POG/1POG-229OUZ/20250925T220000</a>
<b>przestrzen nazw</b>	PL.ZIPPZP.11445/302302-POG
<b>lokalny id</b>	1POG-229OUZ
<b>wersja id</b>	20250925T220000
<b>poczatek wersji obiektu</b>	2025-09-25T22:00
<b>nazwa</b>	Obszar uzupełnienia zabudowy
<b>oznaczenie</b>	229OUZ
<b>symbol</b>	OUZ
<b>obowiazuje od</b>	2025-09-25
<b>obowiazuje do</b>	obecnie
<b>status</b>	w opracowaniu <a href="https://inspire.ec.europa.eu/codelist/ProcessStepGeneralValue/elaboration">https://inspire.ec.europa.eu/codelist/ProcessStepGeneralValue/elaboration</a>
<b>charakter ustalenia</b>	ogólnie wiążące <a href="https://inspire.ec.europa.eu/codelist/RegulationNatureValue/generallyBinding">https://inspire.ec.europa.eu/codelist/RegulationNatureValue/generallyBinding</a>
<b>geometria</b>	
<b>plan</b>	<a href="https://www.gov.pl/zagospodarowanieprzestrzenne/app/AktPlanowaniaPrzestrzennego/PL.ZIPPZP.11445/302302-POG/1POG">https://www.gov.pl/zagospodarowanieprzestrzenne/app/AktPlanowaniaPrzestrzennego/PL.ZIPPZP.11445/302302-POG/1POG</a>

<b>obszar uzupełnienia zabudowy</b>	PL.ZIPPZP.11445_302302-POG_1POG-230OUZ_20250925T220000
<b>identfier</b>	<a href="https://www.gov.pl/zagospodarowanieprzestrzenne/app/ObszarUzupelnieniaZabudowy/PL.ZIPPZP.11445/302302-POG/1POG-230OUZ/20250925T220000">https://www.gov.pl/zagospodarowanieprzestrzenne/app/ObszarUzupelnieniaZabudowy/PL.ZIPPZP.11445/302302-POG/1POG-230OUZ/20250925T220000</a>
<b>przestrzen nazw</b>	PL.ZIPPZP.11445/302302-POG
<b>lokalny id</b>	1POG-230OUZ
<b>wersja id</b>	20250925T220000
<b>poczatek wersji obiektu</b>	2025-09-25T22:00
<b>nazwa</b>	Obszar uzupełnienia zabudowy
<b>oznaczenie</b>	230OUZ
<b>symbol</b>	OUZ
<b>obowiazuje od</b>	2025-09-25



<b>obowiązuje do</b>	obecnie
<b>status</b>	w opracowaniu <a href="https://inspire.ec.europa.eu/codelist/ProcessStepGeneralValue/elaboration">https://inspire.ec.europa.eu/codelist/ProcessStepGeneralValue/elaboration</a>
<b>charakter ustalenia</b>	ogólnie wiążące <a href="https://inspire.ec.europa.eu/codelist/RegulationNatureValue/generallyBinding">https://inspire.ec.europa.eu/codelist/RegulationNatureValue/generallyBinding</a>
<b>geometria</b>	
<b>plan</b>	<a href="https://www.gov.pl/zagospodarowanieprzestrzenne/app/AktPlanowaniaPrzestrzennego/PL.ZIPPZP.11445/302302-POG/1POG">https://www.gov.pl/zagospodarowanieprzestrzenne/app/AktPlanowaniaPrzestrzennego/PL.ZIPPZP.11445/302302-POG/1POG</a>
<b>obszar uzupełnienia zabudowy</b>	PL.ZIPPZP.11445_302302-POG_1POG-231OUZ_20250925T220000
<b>identyfier</b>	<a href="https://www.gov.pl/zagospodarowanieprzestrzenne/app/ObszarUzupelnieniaZabudowy/PL.ZIPPZP.11445/302302-POG/1POG-231OUZ/20250925T220000">https://www.gov.pl/zagospodarowanieprzestrzenne/app/ObszarUzupelnieniaZabudowy/PL.ZIPPZP.11445/302302-POG/1POG-231OUZ/20250925T220000</a>
<b>przestrzen nazw</b>	PL.ZIPPZP.11445/302302-POG
<b>lokalny id</b>	1POG-231OUZ
<b>wersja id</b>	20250925T220000
<b>początek wersji obiektu</b>	2025-09-25T22:00
<b>nazwa</b>	Obszar uzupełnienia zabudowy
<b>oznaczenie</b>	231OUZ
<b>symbol</b>	OUZ
<b>obowiązuje od</b>	2025-09-25
<b>obowiązuje do</b>	obecnie
<b>status</b>	w opracowaniu <a href="https://inspire.ec.europa.eu/codelist/ProcessStepGeneralValue/elaboration">https://inspire.ec.europa.eu/codelist/ProcessStepGeneralValue/elaboration</a>
<b>charakter ustalenia</b>	ogólnie wiążące <a href="https://inspire.ec.europa.eu/codelist/RegulationNatureValue/generallyBinding">https://inspire.ec.europa.eu/codelist/RegulationNatureValue/generallyBinding</a>
<b>geometria</b>	



plan

<https://www.gov.pl/zagospodarowanieprzestrzenne/app/AktPlanowaniaPrzestrzennego/PL.ZIPPZP.11445/302302-POG/1POG>

obszar uzupełnienia zabudowy

PL.ZIPPZP.11445\_302302-POG\_1POG-232OUZ\_20250925T220000

identyfier

<https://www.gov.pl/zagospodarowanieprzestrzenne/app/ObszarUzupelnieniaZabudowy/PL.ZIPPZP.11445/302302-POG/1POG-232OUZ/20250925T220000>

przestrzen nazw

PL.ZIPPZP.11445/302302-POG

lokalny id

1POG-232OUZ

wersja id

20250925T220000

początek wersji obiektu

2025-09-25T22:00

nazwa

Obszar uzupełnienia zabudowy

oznaczenie

232OUZ

symbol

OUZ

obowiązuje od

2025-09-25

obowiązuje do

obecnie

status

w opracowaniu  
<https://inspire.ec.europa.eu/codelist/ProcessStepGeneralValue/elaboration>

charakter ustalenia

ogólnie wiążące  
<https://inspire.ec.europa.eu/codelist/RegulationNatureValue/generallyBinding>

geometria



plan

<https://www.gov.pl/zagospodarowanieprzestrzenne/app/AktPlanowaniaPrzestrzennego/PL.ZIPPZP.11445/302302-POG/1POG>


obszar uzupełnienia zabudowy



PL.ZIPPZP.11445\_302302-POG\_1POG-233OUZ\_20250925T220000


identyfier

<https://www.gov.pl/zagospodarowanieprzestrzenne/app>



	/ObszarUzupełnieniaZabudowy/PL.ZIPPZP.11445/302302-POG/1POG-233OUZ/20250925T220000
przestrzen nazw	PL.ZIPPZP.11445/302302-POG
lokalny id	1POG-233OUZ
wersja id	20250925T220000
początek wersji obiektu	2025-09-25T22:00
nazwa	Obszar uzupełnienia zabudowy
oznaczenie	233OUZ
symbol	OUZ
obowiązuje od	2025-09-25
obowiązuje do	obecnie
status	w opracowaniu <a href="https://inspire.ec.europa.eu/codelist/ProcessStepGeneralValue/elaboration">https://inspire.ec.europa.eu/codelist/ProcessStepGeneralValue/elaboration</a>
charakter ustalenia	ogólnie wiążące <a href="https://inspire.ec.europa.eu/codelist/RegulationNatureValue/generallyBinding">https://inspire.ec.europa.eu/codelist/RegulationNatureValue/generallyBinding</a>
geometria	
plan	<a href="https://www.gov.pl/zagospodarowanieprzestrzenne/app/AktPlanowaniaPrzestrzennego/PL.ZIPPZP.11445/302302-POG/1POG">https://www.gov.pl/zagospodarowanieprzestrzenne/app/AktPlanowaniaPrzestrzennego/PL.ZIPPZP.11445/302302-POG/1POG</a>
obszar uzupełnienia zabudowy	PL.ZIPPZP.11445_302302-POG_1POG-234OUZ_20250925T220000
identyfier	<a href="https://www.gov.pl/zagospodarowanieprzestrzenne/app/ObszarUzupełnieniaZabudowy/PL.ZIPPZP.11445/302302-POG/1POG-234OUZ/20250925T220000">https://www.gov.pl/zagospodarowanieprzestrzenne/app/ObszarUzupełnieniaZabudowy/PL.ZIPPZP.11445/302302-POG/1POG-234OUZ/20250925T220000</a>
przestrzen nazw	PL.ZIPPZP.11445/302302-POG
lokalny id	1POG-234OUZ
wersja id	20250925T220000
początek wersji obiektu	2025-09-25T22:00
nazwa	Obszar uzupełnienia zabudowy
oznaczenie	234OUZ
symbol	OUZ
obowiązuje od	2025-09-25
obowiązuje do	obecnie
status	w opracowaniu <a href="https://inspire.ec.europa.eu/codelist/ProcessStepGeneralValue">https://inspire.ec.europa.eu/codelist/ProcessStepGeneralValue</a>

	<a href="#">/elaboration</a>
<b>charakter ustalenia</b>	ogólnie wiążące <a href="https://inspire.ec.europa.eu/codelist/RegulationNatureValue/generallyBinding">https://inspire.ec.europa.eu/codelist/RegulationNatureValue/generallyBinding</a>
<b>geometria</b>	
<b>plan</b>	<a href="https://www.gov.pl/zagospodarowanieprzestrzenne/app/AktPlanowaniaPrzestrzennego/PL.ZIPPZP.11445/302302-POG/1POG">https://www.gov.pl/zagospodarowanieprzestrzenne/app/AktPlanowaniaPrzestrzennego/PL.ZIPPZP.11445/302302-POG/1POG</a>
<b>obszar uzupełnienia zabudowy</b>	PL.ZIPPZP.11445_302302-POG_1POG-235OUZ_20250925T220000
<b>identyfier</b>	<a href="https://www.gov.pl/zagospodarowanieprzestrzenne/app/ObszarUzupelnieniaZabudowy/PL.ZIPPZP.11445/302302-POG/1POG-235OUZ/20250925T220000">https://www.gov.pl/zagospodarowanieprzestrzenne/app/ObszarUzupelnieniaZabudowy/PL.ZIPPZP.11445/302302-POG/1POG-235OUZ/20250925T220000</a>
<b>przestrzen nazw</b>	PL.ZIPPZP.11445/302302-POG
<b>lokalny id</b>	1POG-235OUZ
<b>wersja id</b>	20250925T220000
<b>początek wersji obiektu</b>	2025-09-25T22:00
<b>nazwa</b>	Obszar uzupełnienia zabudowy
<b>oznaczenie</b>	235OUZ
<b>symbol</b>	OUZ
<b>obowiązuje od</b>	2025-09-25
<b>obowiązuje do</b>	obecnie
<b>status</b>	w opracowaniu <a href="https://inspire.ec.europa.eu/codelist/ProcessStepGeneralValue/elaboration">https://inspire.ec.europa.eu/codelist/ProcessStepGeneralValue/elaboration</a>
<b>charakter ustalenia</b>	ogólnie wiążące <a href="https://inspire.ec.europa.eu/codelist/RegulationNatureValue/generallyBinding">https://inspire.ec.europa.eu/codelist/RegulationNatureValue/generallyBinding</a>
<b>geometria</b>	
<b>plan</b>	<a href="https://www.gov.pl/zagospodarowanieprzestrzenne/app">https://www.gov.pl/zagospodarowanieprzestrzenne/app</a>

<b>obszar uzupełnienia zabudowy</b>	PL.ZIPPZP.11445_302302-POG_1POG-236OUZ_20250925T220000
<b>identfier</b>	<a href="https://www.gov.pl/zagospodarowanieprzestrzenne/app/ObszarUzupelnieniaZabudowy/PL.ZIPPZP.11445/302302-POG/1POG-236OUZ/20250925T220000">https://www.gov.pl/zagospodarowanieprzestrzenne/app/ObszarUzupelnieniaZabudowy/PL.ZIPPZP.11445/302302-POG/1POG-236OUZ/20250925T220000</a>
<b>przestrzen nazw</b>	PL.ZIPPZP.11445/302302-POG
<b>lokalny id</b>	1POG-236OUZ
<b>wersja id</b>	20250925T220000
<b>poczatek wersji obiektu</b>	2025-09-25T22:00
<b>nazwa</b>	Obszar uzupełnienia zabudowy
<b>oznaczenie</b>	236OUZ
<b>symbol</b>	OUZ
<b>obowiazuje od</b>	2025-09-25
<b>obowiazuje do</b>	obecnie
<b>status</b>	w opracowaniu <a href="https://inspire.ec.europa.eu/codelist/ProcessStepGeneralValue/elaboration">https://inspire.ec.europa.eu/codelist/ProcessStepGeneralValue/elaboration</a>
<b>charakter ustalenia</b>	ogólnie wiążące <a href="https://inspire.ec.europa.eu/codelist/RegulationNatureValue/generallyBinding">https://inspire.ec.europa.eu/codelist/RegulationNatureValue/generallyBinding</a>
<b>geometria</b>	
<b>plan</b>	<a href="https://www.gov.pl/zagospodarowanieprzestrzenne/app/AktPlanowaniaPrzestrzennego/PL.ZIPPZP.11445/302302-POG/1POG">https://www.gov.pl/zagospodarowanieprzestrzenne/app/AktPlanowaniaPrzestrzennego/PL.ZIPPZP.11445/302302-POG/1POG</a>

<b>obszar uzupełnienia zabudowy</b>	PL.ZIPPZP.11445_302302-POG_1POG-237OUZ_20250925T220000
<b>identfier</b>	<a href="https://www.gov.pl/zagospodarowanieprzestrzenne/app/ObszarUzupelnieniaZabudowy/PL.ZIPPZP.11445/302302-POG/1POG-237OUZ/20250925T220000">https://www.gov.pl/zagospodarowanieprzestrzenne/app/ObszarUzupelnieniaZabudowy/PL.ZIPPZP.11445/302302-POG/1POG-237OUZ/20250925T220000</a>
<b>przestrzen nazw</b>	PL.ZIPPZP.11445/302302-POG
<b>lokalny id</b>	1POG-237OUZ
<b>wersja id</b>	20250925T220000
<b>poczatek wersji obiektu</b>	2025-09-25T22:00
<b>nazwa</b>	Obszar uzupełnienia zabudowy
<b>oznaczenie</b>	237OUZ
<b>symbol</b>	OUZ
<b>obowiazuje od</b>	2025-09-25

<b>obowiązuje do</b>	obecnie
<b>status</b>	w opracowaniu <a href="https://inspire.ec.europa.eu/codelist/ProcessStepGeneralValue/elaboration">https://inspire.ec.europa.eu/codelist/ProcessStepGeneralValue/elaboration</a>
<b>charakter ustalenia</b>	ogólnie wiążące <a href="https://inspire.ec.europa.eu/codelist/RegulationNatureValue/generallyBinding">https://inspire.ec.europa.eu/codelist/RegulationNatureValue/generallyBinding</a>
<b>geometria</b>	
<b>plan</b>	<a href="https://www.gov.pl/zagospodarowanieprzestrzenne/app/AktPlanowaniaPrzestrzennego/PL.ZIPPZP.11445/302302-POG/1POG">https://www.gov.pl/zagospodarowanieprzestrzenne/app/AktPlanowaniaPrzestrzennego/PL.ZIPPZP.11445/302302-POG/1POG</a>
<b>obszar uzupełnienia zabudowy</b>	PL.ZIPPZP.11445_302302-POG_1POG-238OUZ_20250925T220000
<b>identyfier</b>	<a href="https://www.gov.pl/zagospodarowanieprzestrzenne/app/ObszarUzupelnieniaZabudowy/PL.ZIPPZP.11445/302302-POG/1POG-238OUZ/20250925T220000">https://www.gov.pl/zagospodarowanieprzestrzenne/app/ObszarUzupelnieniaZabudowy/PL.ZIPPZP.11445/302302-POG/1POG-238OUZ/20250925T220000</a>
<b>przestrzen nazw</b>	PL.ZIPPZP.11445/302302-POG
<b>lokalny id</b>	1POG-238OUZ
<b>wersja id</b>	20250925T220000
<b>początek wersji obiektu</b>	2025-09-25T22:00
<b>nazwa</b>	Obszar uzupełnienia zabudowy
<b>oznaczenie</b>	238OUZ
<b>symbol</b>	OUZ
<b>obowiązuje od</b>	2025-09-25
<b>obowiązuje do</b>	obecnie
<b>status</b>	w opracowaniu <a href="https://inspire.ec.europa.eu/codelist/ProcessStepGeneralValue/elaboration">https://inspire.ec.europa.eu/codelist/ProcessStepGeneralValue/elaboration</a>
<b>charakter ustalenia</b>	ogólnie wiążące <a href="https://inspire.ec.europa.eu/codelist/RegulationNatureValue/generallyBinding">https://inspire.ec.europa.eu/codelist/RegulationNatureValue/generallyBinding</a>
<b>geometria</b>	





**plan**

<https://www.gov.pl/zagospodarowanieprzestrzenne/app/AktPlanowaniaPrzestrzennego/PL.ZIPPZP.11445/302302-POG/1POG>

**obszar uzupełnienia zabudowy**

PL.ZIPPZP.11445\_302302-POG\_1POG-239OUZ\_20250925T220000

**identyfier**

<https://www.gov.pl/zagospodarowanieprzestrzenne/app/ObszarUzupelnieniaZabudowy/PL.ZIPPZP.11445/302302-POG/1POG-239OUZ/20250925T220000>

**przestrzen nazw**

PL.ZIPPZP.11445/302302-POG

**lokalny id**

1POG-239OUZ

**wersja id**

20250925T220000

**początek wersji obiektu**

2025-09-25T22:00

**nazwa**

Obszar uzupełnienia zabudowy

**oznaczenie**

239OUZ

**symbol**

OUZ

**obowiązuje od**

2025-09-25

**obowiązuje do**

obecnie

**status**

w opracowaniu  
<https://inspire.ec.europa.eu/codelist/ProcessStepGeneralValue/elaboration>

**charakter ustalenia**

ogólnie wiążące  
<https://inspire.ec.europa.eu/codelist/RegulationNatureValue/generallyBinding>

**geometria**



**plan**


<https://www.gov.pl/zagospodarowanieprzestrzenne/app/AktPlanowaniaPrzestrzennego/PL.ZIPPZP.11445/302302-POG/1POG>

**obszar uzupełnienia zabudowy**

PL.ZIPPZP.11445\_302302-POG\_1POG-240OUZ\_20250925T220000


**identyfier**

<https://www.gov.pl/zagospodarowanieprzestrzenne/app>


	/ObszarUzupelnieniaZabudowy/PL.ZIPPZP.11445/302302-POG/1POG-240OUZ/20250925T220000
przestrzen nazw	PL.ZIPPZP.11445/302302-POG
lokalny id	1POG-240OUZ
wersja id	20250925T220000
początek wersji obiektu	2025-09-25T22:00
nazwa	Obszar uzupełnienia zabudowy
oznaczenie	240OUZ
symbol	OUZ
obowiązuje od	2025-09-25
obowiązuje do	obecnie
status	w opracowaniu <a href="https://inspire.ec.europa.eu/codelist/ProcessStepGeneralValue/elaboration">https://inspire.ec.europa.eu/codelist/ProcessStepGeneralValue/elaboration</a>
charakter ustalenia	ogólnie wiążące <a href="https://inspire.ec.europa.eu/codelist/RegulationNatureValue/generallyBinding">https://inspire.ec.europa.eu/codelist/RegulationNatureValue/generallyBinding</a>
geometria	
plan	<a href="https://www.gov.pl/zagospodarowanieprzestrzenne/app/AktPlanowaniaPrzestrzennego/PL.ZIPPZP.11445/302302-POG/1POG">https://www.gov.pl/zagospodarowanieprzestrzenne/app/AktPlanowaniaPrzestrzennego/PL.ZIPPZP.11445/302302-POG/1POG</a>
obszar uzupełnienia zabudowy	PL.ZIPPZP.11445_302302-POG_1POG-241OUZ_20250925T220000
identyfier	<a href="https://www.gov.pl/zagospodarowanieprzestrzenne/app/ObszarUzupelnieniaZabudowy/PL.ZIPPZP.11445/302302-POG/1POG-241OUZ/20250925T220000">https://www.gov.pl/zagospodarowanieprzestrzenne/app/ObszarUzupelnieniaZabudowy/PL.ZIPPZP.11445/302302-POG/1POG-241OUZ/20250925T220000</a>
przestrzen nazw	PL.ZIPPZP.11445/302302-POG
lokalny id	1POG-241OUZ
wersja id	20250925T220000
początek wersji obiektu	2025-09-25T22:00
nazwa	Obszar uzupełnienia zabudowy
oznaczenie	241OUZ
symbol	OUZ
obowiązuje od	2025-09-25
obowiązuje do	obecnie
status	w opracowaniu <a href="https://inspire.ec.europa.eu/codelist/ProcessStepGeneralValue">https://inspire.ec.europa.eu/codelist/ProcessStepGeneralValue</a>



	<a href="#">/elaboration</a>
<b>charakter ustalenia</b>	ogólnie wiążące <a href="https://inspire.ec.europa.eu/codelist/RegulationNatureValue/generallyBinding">https://inspire.ec.europa.eu/codelist/RegulationNatureValue/generallyBinding</a>
<b>geometria</b>	
<b>plan</b>	<a href="https://www.gov.pl/zagospodarowanieprzestrzenne/app/AktPlanowaniaPrzestrzennego/PL.ZIPPZP.11445/302302-POG/1POG">https://www.gov.pl/zagospodarowanieprzestrzenne/app/AktPlanowaniaPrzestrzennego/PL.ZIPPZP.11445/302302-POG/1POG</a>
<b>obszar uzupełnienia zabudowy</b>	PL.ZIPPZP.11445_302302-POG_1POG-242OUZ_20250925T220000
<b>identfier</b>	<a href="https://www.gov.pl/zagospodarowanieprzestrzenne/app/ObszarUzupelnieniaZabudowy/PL.ZIPPZP.11445/302302-POG/1POG-242OUZ/20250925T220000">https://www.gov.pl/zagospodarowanieprzestrzenne/app/ObszarUzupelnieniaZabudowy/PL.ZIPPZP.11445/302302-POG/1POG-242OUZ/20250925T220000</a>
<b>przestrzen nazw</b>	PL.ZIPPZP.11445/302302-POG
<b>lokalny id</b>	1POG-242OUZ
<b>wersja id</b>	20250925T220000
<b>początek wersji obiektu</b>	2025-09-25T22:00
<b>nazwa</b>	Obszar uzupełnienia zabudowy
<b>oznaczenie</b>	242OUZ
<b>symbol</b>	OUZ
<b>obowiązuje od</b>	2025-09-25
<b>obowiązuje do</b>	obecnie
<b>status</b>	w opracowaniu <a href="https://inspire.ec.europa.eu/codelist/ProcessStepGeneralValue/elaboration">https://inspire.ec.europa.eu/codelist/ProcessStepGeneralValue/elaboration</a>
<b>charakter ustalenia</b>	ogólnie wiążące <a href="https://inspire.ec.europa.eu/codelist/RegulationNatureValue/generallyBinding">https://inspire.ec.europa.eu/codelist/RegulationNatureValue/generallyBinding</a>
<b>geometria</b>	
<b>plan</b>	<a href="https://www.gov.pl/zagospodarowanieprzestrzenne/app">https://www.gov.pl/zagospodarowanieprzestrzenne/app</a>

<b>obszar uzupełnienia zabudowy</b>	PL.ZIPPZP.11445_302302-POG_1POG-243OUZ_20250925T220000
<b>identyfier</b>	<a href="https://www.gov.pl/zagospodarowanieprzestrzenne/app/ObszarUzupelnieniaZabudowy/PL.ZIPPZP.11445/302302-POG/1POG-243OUZ/20250925T220000">https://www.gov.pl/zagospodarowanieprzestrzenne/app/ObszarUzupelnieniaZabudowy/PL.ZIPPZP.11445/302302-POG/1POG-243OUZ/20250925T220000</a>
<b>przestrzen nazw</b>	PL.ZIPPZP.11445/302302-POG
<b>lokalny id</b>	1POG-243OUZ
<b>wersja id</b>	20250925T220000
<b>początek wersji obiektu</b>	2025-09-25T22:00
<b>nazwa</b>	Obszar uzupełnienia zabudowy
<b>oznaczenie</b>	243OUZ
<b>symbol</b>	OUZ
<b>obowiązuje od</b>	2025-09-25
<b>obowiązuje do</b>	obecnie
<b>status</b>	w opracowaniu <a href="https://inspire.ec.europa.eu/codelist/ProcessStepGeneralValue/elaboration">https://inspire.ec.europa.eu/codelist/ProcessStepGeneralValue/elaboration</a>
<b>charakter ustalenia</b>	ogólnie wiążące <a href="https://inspire.ec.europa.eu/codelist/RegulationNatureValue/generallyBinding">https://inspire.ec.europa.eu/codelist/RegulationNatureValue/generallyBinding</a>
<b>geometria</b>	
<b>plan</b>	<a href="https://www.gov.pl/zagospodarowanieprzestrzenne/app/AktPlanowaniaPrzestrzennego/PL.ZIPPZP.11445/302302-POG/1POG">https://www.gov.pl/zagospodarowanieprzestrzenne/app/AktPlanowaniaPrzestrzennego/PL.ZIPPZP.11445/302302-POG/1POG</a>

<b>obszar uzupełnienia zabudowy</b>	PL.ZIPPZP.11445_302302-POG_1POG-244OUZ_20250925T220000
<b>identyfier</b>	<a href="https://www.gov.pl/zagospodarowanieprzestrzenne/app/ObszarUzupelnieniaZabudowy/PL.ZIPPZP.11445/302302-POG/1POG-244OUZ/20250925T220000">https://www.gov.pl/zagospodarowanieprzestrzenne/app/ObszarUzupelnieniaZabudowy/PL.ZIPPZP.11445/302302-POG/1POG-244OUZ/20250925T220000</a>
<b>przestrzen nazw</b>	PL.ZIPPZP.11445/302302-POG
<b>lokalny id</b>	1POG-244OUZ
<b>wersja id</b>	20250925T220000
<b>początek wersji obiektu</b>	2025-09-25T22:00
<b>nazwa</b>	Obszar uzupełnienia zabudowy
<b>oznaczenie</b>	244OUZ
<b>symbol</b>	OUZ
<b>obowiązuje od</b>	2025-09-25

<b>obowiązuje do</b>	obecnie
<b>status</b>	w opracowaniu <a href="https://inspire.ec.europa.eu/codelist/ProcessStepGeneralValue/elaboration">https://inspire.ec.europa.eu/codelist/ProcessStepGeneralValue/elaboration</a>
<b>charakter ustalenia</b>	ogólnie wiążące <a href="https://inspire.ec.europa.eu/codelist/RegulationNatureValue/generallyBinding">https://inspire.ec.europa.eu/codelist/RegulationNatureValue/generallyBinding</a>
<b>geometria</b>	
<b>plan</b>	<a href="https://www.gov.pl/zagospodarowanieprzestrzenne/app/AktPlanowaniaPrzestrzennego/PL.ZIPPZP.11445/302302-POG/1POG">https://www.gov.pl/zagospodarowanieprzestrzenne/app/AktPlanowaniaPrzestrzennego/PL.ZIPPZP.11445/302302-POG/1POG</a>
<b>obszar uzupełnienia zabudowy</b>	PL.ZIPPZP.11445_302302-POG_1POG-245OUZ_20250925T220000
<b>identfier</b>	<a href="https://www.gov.pl/zagospodarowanieprzestrzenne/app/ObszarUzupelnieniaZabudowy/PL.ZIPPZP.11445/302302-POG/1POG-245OUZ/20250925T220000">https://www.gov.pl/zagospodarowanieprzestrzenne/app/ObszarUzupelnieniaZabudowy/PL.ZIPPZP.11445/302302-POG/1POG-245OUZ/20250925T220000</a>
<b>przestrzen nazw</b>	PL.ZIPPZP.11445/302302-POG
<b>lokalny id</b>	1POG-245OUZ
<b>wersja id</b>	20250925T220000
<b>początek wersji obiektu</b>	2025-09-25T22:00
<b>nazwa</b>	Obszar uzupełnienia zabudowy
<b>oznaczenie</b>	245OUZ
<b>symbol</b>	OUZ
<b>obowiązuje od</b>	2025-09-25
<b>obowiązuje do</b>	obecnie
<b>status</b>	w opracowaniu <a href="https://inspire.ec.europa.eu/codelist/ProcessStepGeneralValue/elaboration">https://inspire.ec.europa.eu/codelist/ProcessStepGeneralValue/elaboration</a>
<b>charakter ustalenia</b>	ogólnie wiążące <a href="https://inspire.ec.europa.eu/codelist/RegulationNatureValue/generallyBinding">https://inspire.ec.europa.eu/codelist/RegulationNatureValue/generallyBinding</a>
<b>geometria</b>	



plan

<https://www.gov.pl/zagospodarowanieprzestrzenne/app/AktPlanowaniaPrzestrzennego/PL.ZIPPZP.11445/302302-POG/1POG>

obszar uzupełnienia zabudowy

PL.ZIPPZP.11445\_302302-POG\_1POG-246OUZ\_20250925T220000

identyfier

<https://www.gov.pl/zagospodarowanieprzestrzenne/app/ObszarUzupelnieniaZabudowy/PL.ZIPPZP.11445/302302-POG/1POG-246OUZ/20250925T220000>

przestrzen nazw

PL.ZIPPZP.11445/302302-POG

lokalny id

1POG-246OUZ

wersja id

20250925T220000

początek wersji obiektu

2025-09-25T22:00

nazwa

Obszar uzupełnienia zabudowy

oznaczenie

246OUZ

symbol

OUZ

obowiązuje od

2025-09-25

obowiązuje do

obecnie

status

w opracowaniu  
<https://inspire.ec.europa.eu/codelist/ProcessStepGeneralValue/elaboration>

charakter ustalenia

ogólnie wiążące  
<https://inspire.ec.europa.eu/codelist/RegulationNatureValue/generallyBinding>

geometria



plan

<https://www.gov.pl/zagospodarowanieprzestrzenne/app/AktPlanowaniaPrzestrzennego/PL.ZIPPZP.11445/302302-POG/1POG>


obszar uzupełnienia zabudowy

PL.ZIPPZP.11445\_302302-POG\_1POG-247OUZ\_20250925T220000

identyfier


<https://www.gov.pl/zagospodarowanieprzestrzenne/app>



	/ObszarUzupelnieniaZabudowy/PL.ZIPPZP.11445/302302-POG/1POG-247OUZ/20250925T220000
przestrzen nazw	PL.ZIPPZP.11445/302302-POG
lokalny id	1POG-247OUZ
wersja id	20250925T220000
poczatek wersji obiektu	2025-09-25T22:00
nazwa	Obszar uzupełnienia zabudowy
oznaczenie	247OUZ
symbol	OUZ
obowiazuje od	2025-09-25
obowiazuje do	obecnie
status	w opracowaniu <a href="https://inspire.ec.europa.eu/codelist/ProcessStepGeneralValue/elaboration">https://inspire.ec.europa.eu/codelist/ProcessStepGeneralValue/elaboration</a>
charakter ustalenia	ogólnie wiążące <a href="https://inspire.ec.europa.eu/codelist/RegulationNatureValue/generallyBinding">https://inspire.ec.europa.eu/codelist/RegulationNatureValue/generallyBinding</a>
geometria	
plan	<a href="https://www.gov.pl/zagospodarowanieprzestrzenne/app/AktPlanowaniaPrzestrzennego/PL.ZIPPZP.11445/302302-POG/1POG">https://www.gov.pl/zagospodarowanieprzestrzenne/app/AktPlanowaniaPrzestrzennego/PL.ZIPPZP.11445/302302-POG/1POG</a>
obszar uzupełnienia zabudowy	PL.ZIPPZP.11445_302302-POG_1POG-248OUZ_20250925T220000
identfier	<a href="https://www.gov.pl/zagospodarowanieprzestrzenne/app/ObszarUzupelnieniaZabudowy/PL.ZIPPZP.11445/302302-POG/1POG-248OUZ/20250925T220000">https://www.gov.pl/zagospodarowanieprzestrzenne/app/ObszarUzupelnieniaZabudowy/PL.ZIPPZP.11445/302302-POG/1POG-248OUZ/20250925T220000</a>
przestrzen nazw	PL.ZIPPZP.11445/302302-POG
lokalny id	1POG-248OUZ
wersja id	20250925T220000
poczatek wersji obiektu	2025-09-25T22:00
nazwa	Obszar uzupełnienia zabudowy
oznaczenie	248OUZ
symbol	OUZ
obowiazuje od	2025-09-25
obowiazuje do	obecnie
status	w opracowaniu <a href="https://inspire.ec.europa.eu/codelist/ProcessStepGeneralValue">https://inspire.ec.europa.eu/codelist/ProcessStepGeneralValue</a>

	<a href="#">/elaboration</a>
<b>charakter ustalenia</b>	ogólnie wiążące <a href="https://inspire.ec.europa.eu/codelist/RegulationNatureValue/generallyBinding">https://inspire.ec.europa.eu/codelist/RegulationNatureValue/generallyBinding</a>
<b>geometria</b>	
<b>plan</b>	<a href="https://www.gov.pl/zagospodarowanieprzestrzenne/app/AktPlanowaniaPrzestrzennego/PL.ZIPPZP.11445/302302-POG/1POG">https://www.gov.pl/zagospodarowanieprzestrzenne/app/AktPlanowaniaPrzestrzennego/PL.ZIPPZP.11445/302302-POG/1POG</a>
<b>obszar uzupełnienia zabudowy</b>	PL.ZIPPZP.11445_302302-POG_1POG-249OUZ_20250925T220000
<b>identfier</b>	<a href="https://www.gov.pl/zagospodarowanieprzestrzenne/app/ObszarUzupelnieniaZabudowy/PL.ZIPPZP.11445/302302-POG/1POG-249OUZ/20250925T220000">https://www.gov.pl/zagospodarowanieprzestrzenne/app/ObszarUzupelnieniaZabudowy/PL.ZIPPZP.11445/302302-POG/1POG-249OUZ/20250925T220000</a>
<b>przestrzen nazw</b>	PL.ZIPPZP.11445/302302-POG
<b>lokalny id</b>	1POG-249OUZ
<b>wersja id</b>	20250925T220000
<b>początek wersji obiektu</b>	2025-09-25T22:00
<b>nazwa</b>	Obszar uzupełnienia zabudowy
<b>oznaczenie</b>	249OUZ
<b>symbol</b>	OUZ
<b>obowiązuje od</b>	2025-09-25
<b>obowiązuje do</b>	obecnie
<b>status</b>	w opracowaniu <a href="https://inspire.ec.europa.eu/codelist/ProcessStepGeneralValue/elaboration">https://inspire.ec.europa.eu/codelist/ProcessStepGeneralValue/elaboration</a>
<b>charakter ustalenia</b>	ogólnie wiążące <a href="https://inspire.ec.europa.eu/codelist/RegulationNatureValue/generallyBinding">https://inspire.ec.europa.eu/codelist/RegulationNatureValue/generallyBinding</a>
<b>geometria</b>	
<b>plan</b>	<a href="https://www.gov.pl/zagospodarowanieprzestrzenne/app">https://www.gov.pl/zagospodarowanieprzestrzenne/app</a>



<b>obszar uzupełnienia zabudowy</b>	PL.ZIPPZP.11445_302302-POG_1POG-250OUZ_20250925T220000
<b>identifier</b>	<a href="https://www.gov.pl/zagospodarowanieprzestrzenne/app/ObszarUzupelnieniaZabudowy/PL.ZIPPZP.11445/302302-POG/1POG-250OUZ/20250925T220000">https://www.gov.pl/zagospodarowanieprzestrzenne/app/ObszarUzupelnieniaZabudowy/PL.ZIPPZP.11445/302302-POG/1POG-250OUZ/20250925T220000</a>
<b>przestrzen nazw</b>	PL.ZIPPZP.11445/302302-POG
<b>lokalny id</b>	1POG-250OUZ
<b>wersja id</b>	20250925T220000
<b>poczatek wersji obiektu</b>	2025-09-25T22:00
<b>nazwa</b>	Obszar uzupełnienia zabudowy
<b>oznaczenie</b>	250OUZ
<b>symbol</b>	OUZ
<b>obowiazuje od</b>	2025-09-25
<b>obowiazuje do</b>	obecnie
<b>status</b>	w opracowaniu <a href="https://inspire.ec.europa.eu/codelist/ProcessStepGeneralValue/elaboration">https://inspire.ec.europa.eu/codelist/ProcessStepGeneralValue/elaboration</a>
<b>charakter ustalenia</b>	ogólnie wiążące <a href="https://inspire.ec.europa.eu/codelist/RegulationNatureValue/generallyBinding">https://inspire.ec.europa.eu/codelist/RegulationNatureValue/generallyBinding</a>
<b>geometria</b>	
<b>plan</b>	<a href="https://www.gov.pl/zagospodarowanieprzestrzenne/app/AktPlanowaniaPrzestrzennego/PL.ZIPPZP.11445/302302-POG/1POG">https://www.gov.pl/zagospodarowanieprzestrzenne/app/AktPlanowaniaPrzestrzennego/PL.ZIPPZP.11445/302302-POG/1POG</a>

<b>obszar uzupełnienia zabudowy</b>	PL.ZIPPZP.11445_302302-POG_1POG-251OUZ_20250925T220000
<b>identifier</b>	<a href="https://www.gov.pl/zagospodarowanieprzestrzenne/app/ObszarUzupelnieniaZabudowy/PL.ZIPPZP.11445/302302-POG/1POG-251OUZ/20250925T220000">https://www.gov.pl/zagospodarowanieprzestrzenne/app/ObszarUzupelnieniaZabudowy/PL.ZIPPZP.11445/302302-POG/1POG-251OUZ/20250925T220000</a>
<b>przestrzen nazw</b>	PL.ZIPPZP.11445/302302-POG
<b>lokalny id</b>	1POG-251OUZ
<b>wersja id</b>	20250925T220000
<b>poczatek wersji obiektu</b>	2025-09-25T22:00
<b>nazwa</b>	Obszar uzupełnienia zabudowy
<b>oznaczenie</b>	251OUZ
<b>symbol</b>	OUZ
<b>obowiazuje od</b>	2025-09-25

<b>obowiazuje do</b>	obecnie
<b>status</b>	w opracowaniu <a href="https://inspire.ec.europa.eu/codelist/ProcessStepGeneralValue/elaboration">https://inspire.ec.europa.eu/codelist/ProcessStepGeneralValue/elaboration</a>
<b>charakter ustalenia</b>	ogólnie wiążące <a href="https://inspire.ec.europa.eu/codelist/RegulationNatureValue/generallyBinding">https://inspire.ec.europa.eu/codelist/RegulationNatureValue/generallyBinding</a>
<b>geometria</b>	
<b>plan</b>	<a href="https://www.gov.pl/zagospodarowanieprzestrzenne/app/AktPlanowaniaPrzestrzennego/PL.ZIPPZP.11445/302302-POG/1POG">https://www.gov.pl/zagospodarowanieprzestrzenne/app/AktPlanowaniaPrzestrzennego/PL.ZIPPZP.11445/302302-POG/1POG</a>
<b>obszar uzupełnienia zabudowy</b>	PL.ZIPPZP.11445_302302-POG_1POG-252OUZ_20250925T220000
<b>identfier</b>	<a href="https://www.gov.pl/zagospodarowanieprzestrzenne/app/ObszarUzupelnieniaZabudowy/PL.ZIPPZP.11445/302302-POG/1POG-252OUZ/20250925T220000">https://www.gov.pl/zagospodarowanieprzestrzenne/app/ObszarUzupelnieniaZabudowy/PL.ZIPPZP.11445/302302-POG/1POG-252OUZ/20250925T220000</a>
<b>przestrzen nazw</b>	PL.ZIPPZP.11445/302302-POG
<b>lokalny id</b>	1POG-252OUZ
<b>wersja id</b>	20250925T220000
<b>początek wersji obiektu</b>	2025-09-25T22:00
<b>nazwa</b>	Obszar uzupełnienia zabudowy
<b>oznaczenie</b>	252OUZ
<b>symbol</b>	OUZ
<b>obowiazuje od</b>	2025-09-25
<b>obowiazuje do</b>	obecnie
<b>status</b>	w opracowaniu <a href="https://inspire.ec.europa.eu/codelist/ProcessStepGeneralValue/elaboration">https://inspire.ec.europa.eu/codelist/ProcessStepGeneralValue/elaboration</a>
<b>charakter ustalenia</b>	ogólnie wiążące <a href="https://inspire.ec.europa.eu/codelist/RegulationNatureValue/generallyBinding">https://inspire.ec.europa.eu/codelist/RegulationNatureValue/generallyBinding</a>
<b>geometria</b>	



**plan**

<https://www.gov.pl/zagospodarowanieprzestrzenne/app/AktPlanowaniaPrzestrzennego/PL.ZIPPZP.11445/302302-POG/1POG>

**obszar uzupełnienia zabudowy**

PL.ZIPPZP.11445\_302302-POG\_1POG-253OUZ\_20250925T220000

**identyfier**

<https://www.gov.pl/zagospodarowanieprzestrzenne/app/ObszarUzupelnieniaZabudowy/PL.ZIPPZP.11445/302302-POG/1POG-253OUZ/20250925T220000>

**przestrzen nazw**

PL.ZIPPZP.11445/302302-POG

**lokalny id**

1POG-253OUZ

**wersja id**

20250925T220000

**początek wersji obiektu**

2025-09-25T22:00

**nazwa**

Obszar uzupełnienia zabudowy

**oznaczenie**

253OUZ

**symbol**

OUZ

**obowiązuje od**

2025-09-25

**obowiązuje do**

obecnie

**status**

w opracowaniu  
<https://inspire.ec.europa.eu/codelist/ProcessStepGeneralValue/elaboration>

**charakter ustalenia**

ogólnie wiążące  
<https://inspire.ec.europa.eu/codelist/RegulationNatureValue/generallyBinding>

**geometria**



**plan**

<https://www.gov.pl/zagospodarowanieprzestrzenne/app/AktPlanowaniaPrzestrzennego/PL.ZIPPZP.11445/302302-POG/1POG>

**obszar uzupełnienia zabudowy**


PL.ZIPPZP.11445\_302302-POG\_1POG-254OUZ\_20250925T220000


**identyfier**

<https://www.gov.pl/zagospodarowanieprzestrzenne/app>

	/ObszarUzupełnieniaZabudowy/PL.ZIPPZP.11445/302302-POG/1POG-254OUZ/20250925T220000
przestrzen nazw	PL.ZIPPZP.11445/302302-POG
lokalny id	1POG-254OUZ
wersja id	20250925T220000
początek wersji obiektu	2025-09-25T22:00
nazwa	Obszar uzupełnienia zabudowy
oznaczenie	254OUZ
symbol	OUZ
obowiązuje od	2025-09-25
obowiązuje do	obecnie
status	w opracowaniu <a href="https://inspire.ec.europa.eu/codelist/ProcessStepGeneralValue/elaboration">https://inspire.ec.europa.eu/codelist/ProcessStepGeneralValue/elaboration</a>
charakter ustalenia	ogólnie wiążące <a href="https://inspire.ec.europa.eu/codelist/RegulationNatureValue/generallyBinding">https://inspire.ec.europa.eu/codelist/RegulationNatureValue/generallyBinding</a>
geometria	
plan	<a href="https://www.gov.pl/zagospodarowanieprzestrzenne/app/AktPlanowaniaPrzestrzennego/PL.ZIPPZP.11445/302302-POG/1POG">https://www.gov.pl/zagospodarowanieprzestrzenne/app/AktPlanowaniaPrzestrzennego/PL.ZIPPZP.11445/302302-POG/1POG</a>
obszar uzupełnienia zabudowy	PL.ZIPPZP.11445_302302-POG_1POG-255OUZ_20250925T220000
identyfier	<a href="https://www.gov.pl/zagospodarowanieprzestrzenne/app/ObszarUzupełnieniaZabudowy/PL.ZIPPZP.11445/302302-POG/1POG-255OUZ/20250925T220000">https://www.gov.pl/zagospodarowanieprzestrzenne/app/ObszarUzupełnieniaZabudowy/PL.ZIPPZP.11445/302302-POG/1POG-255OUZ/20250925T220000</a>
przestrzen nazw	PL.ZIPPZP.11445/302302-POG
lokalny id	1POG-255OUZ
wersja id	20250925T220000
początek wersji obiektu	2025-09-25T22:00
nazwa	Obszar uzupełnienia zabudowy
oznaczenie	255OUZ
symbol	OUZ
obowiązuje od	2025-09-25
obowiązuje do	obecnie
status	w opracowaniu <a href="https://inspire.ec.europa.eu/codelist/ProcessStepGeneralValue">https://inspire.ec.europa.eu/codelist/ProcessStepGeneralValue</a>



	<a href="#">/elaboration</a>
<b>charakter ustalenia</b>	ogólnie wiążące <a href="https://inspire.ec.europa.eu/codelist/RegulationNatureValue/generallyBinding">https://inspire.ec.europa.eu/codelist/RegulationNatureValue/generallyBinding</a>
<b>geometria</b>	
<b>plan</b>	<a href="https://www.gov.pl/zagospodarowanieprzestrzenne/app/AktPlanowaniaPrzestrzennego/PL.ZIPPZP.11445/302302-POG/1POG">https://www.gov.pl/zagospodarowanieprzestrzenne/app/AktPlanowaniaPrzestrzennego/PL.ZIPPZP.11445/302302-POG/1POG</a>
<b>obszar uzupełnienia zabudowy</b>	PL.ZIPPZP.11445_302302-POG_1POG-256OUZ_20250925T220000
<b>identyfier</b>	<a href="https://www.gov.pl/zagospodarowanieprzestrzenne/app/ObszarUzupelnieniaZabudowy/PL.ZIPPZP.11445/302302-POG/1POG-256OUZ/20250925T220000">https://www.gov.pl/zagospodarowanieprzestrzenne/app/ObszarUzupelnieniaZabudowy/PL.ZIPPZP.11445/302302-POG/1POG-256OUZ/20250925T220000</a>
<b>przestrzen nazw</b>	PL.ZIPPZP.11445/302302-POG
<b>lokalny id</b>	1POG-256OUZ
<b>wersja id</b>	20250925T220000
<b>początek wersji obiektu</b>	2025-09-25T22:00
<b>nazwa</b>	Obszar uzupełnienia zabudowy
<b>oznaczenie</b>	256OUZ
<b>symbol</b>	OUZ
<b>obowiązuje od</b>	2025-09-25
<b>obowiązuje do</b>	obecnie
<b>status</b>	w opracowaniu <a href="https://inspire.ec.europa.eu/codelist/ProcessStepGeneralValue/elaboration">https://inspire.ec.europa.eu/codelist/ProcessStepGeneralValue/elaboration</a>
<b>charakter ustalenia</b>	ogólnie wiążące <a href="https://inspire.ec.europa.eu/codelist/RegulationNatureValue/generallyBinding">https://inspire.ec.europa.eu/codelist/RegulationNatureValue/generallyBinding</a>
<b>geometria</b>	
<b>plan</b>	<a href="https://www.gov.pl/zagospodarowanieprzestrzenne/app">https://www.gov.pl/zagospodarowanieprzestrzenne/app</a>

<b>obszar uzupełnienia zabudowy</b>	PL.ZIPPZP.11445_302302-POG_1POG-257OUZ_20250925T220000
<b>identyfier</b>	<a href="https://www.gov.pl/zagospodarowanieprzestrzenne/app/ObszarUzupelnieniaZabudowy/PL.ZIPPZP.11445/302302-POG/1POG-257OUZ/20250925T220000">https://www.gov.pl/zagospodarowanieprzestrzenne/app/ObszarUzupelnieniaZabudowy/PL.ZIPPZP.11445/302302-POG/1POG-257OUZ/20250925T220000</a>
<b>przestrzen nazw</b>	PL.ZIPPZP.11445/302302-POG
<b>lokalny id</b>	1POG-257OUZ
<b>wersja id</b>	20250925T220000
<b>początek wersji obiektu</b>	2025-09-25T22:00
<b>nazwa</b>	Obszar uzupełnienia zabudowy
<b>oznaczenie</b>	257OUZ
<b>symbol</b>	OUZ
<b>obowiązuje od</b>	2025-09-25
<b>obowiązuje do</b>	obecnie
<b>status</b>	w opracowaniu <a href="https://inspire.ec.europa.eu/codelist/ProcessStepGeneralValue/elaboration">https://inspire.ec.europa.eu/codelist/ProcessStepGeneralValue/elaboration</a>
<b>charakter ustalenia</b>	ogólnie wiążące <a href="https://inspire.ec.europa.eu/codelist/RegulationNatureValue/generallyBinding">https://inspire.ec.europa.eu/codelist/RegulationNatureValue/generallyBinding</a>
<b>geometria</b>	
<b>plan</b>	<a href="https://www.gov.pl/zagospodarowanieprzestrzenne/app/AktPlanowaniaPrzestrzennego/PL.ZIPPZP.11445/302302-POG/1POG">https://www.gov.pl/zagospodarowanieprzestrzenne/app/AktPlanowaniaPrzestrzennego/PL.ZIPPZP.11445/302302-POG/1POG</a>

<b>obszar uzupełnienia zabudowy</b>	PL.ZIPPZP.11445_302302-POG_1POG-258OUZ_20250925T220000
<b>identyfier</b>	<a href="https://www.gov.pl/zagospodarowanieprzestrzenne/app/ObszarUzupelnieniaZabudowy/PL.ZIPPZP.11445/302302-POG/1POG-258OUZ/20250925T220000">https://www.gov.pl/zagospodarowanieprzestrzenne/app/ObszarUzupelnieniaZabudowy/PL.ZIPPZP.11445/302302-POG/1POG-258OUZ/20250925T220000</a>
<b>przestrzen nazw</b>	PL.ZIPPZP.11445/302302-POG
<b>lokalny id</b>	1POG-258OUZ
<b>wersja id</b>	20250925T220000
<b>początek wersji obiektu</b>	2025-09-25T22:00
<b>nazwa</b>	Obszar uzupełnienia zabudowy
<b>oznaczenie</b>	258OUZ
<b>symbol</b>	OUZ
<b>obowiązuje od</b>	2025-09-25



<b>obowiązuje do</b>	obecnie
<b>status</b>	w opracowaniu <a href="https://inspire.ec.europa.eu/codelist/ProcessStepGeneralValue/elaboration">https://inspire.ec.europa.eu/codelist/ProcessStepGeneralValue/elaboration</a>
<b>charakter ustalenia</b>	ogólnie wiążące <a href="https://inspire.ec.europa.eu/codelist/RegulationNatureValue/generallyBinding">https://inspire.ec.europa.eu/codelist/RegulationNatureValue/generallyBinding</a>
<b>geometria</b>	
<b>plan</b>	<a href="https://www.gov.pl/zagospodarowanieprzestrzenne/app/AktPlanowaniaPrzestrzennego/PL.ZIPPZP.11445/302302-POG/1POG">https://www.gov.pl/zagospodarowanieprzestrzenne/app/AktPlanowaniaPrzestrzennego/PL.ZIPPZP.11445/302302-POG/1POG</a>
<b>obszar uzupełnienia zabudowy</b>	PL.ZIPPZP.11445_302302-POG_1POG-259OUZ_20250925T220000
<b>identyfier</b>	<a href="https://www.gov.pl/zagospodarowanieprzestrzenne/app/ObszarUzupelnieniaZabudowy/PL.ZIPPZP.11445/302302-POG/1POG-259OUZ/20250925T220000">https://www.gov.pl/zagospodarowanieprzestrzenne/app/ObszarUzupelnieniaZabudowy/PL.ZIPPZP.11445/302302-POG/1POG-259OUZ/20250925T220000</a>
<b>przestrzen nazw</b>	PL.ZIPPZP.11445/302302-POG
<b>lokalny id</b>	1POG-259OUZ
<b>wersja id</b>	20250925T220000
<b>początek wersji obiektu</b>	2025-09-25T22:00
<b>nazwa</b>	Obszar uzupełnienia zabudowy
<b>oznaczenie</b>	259OUZ
<b>symbol</b>	OUZ
<b>obowiązuje od</b>	2025-09-25
<b>obowiązuje do</b>	obecnie
<b>status</b>	w opracowaniu <a href="https://inspire.ec.europa.eu/codelist/ProcessStepGeneralValue/elaboration">https://inspire.ec.europa.eu/codelist/ProcessStepGeneralValue/elaboration</a>
<b>charakter ustalenia</b>	ogólnie wiążące <a href="https://inspire.ec.europa.eu/codelist/RegulationNatureValue/generallyBinding">https://inspire.ec.europa.eu/codelist/RegulationNatureValue/generallyBinding</a>
<b>geometria</b>	



plan

<https://www.gov.pl/zagospodarowanieprzestrzenne/app/AktPlanowaniaPrzestrzennego/PL.ZIPPZP.11445/302302-POG/1POG>

obszar uzupełnienia zabudowy

PL.ZIPPZP.11445\_302302-POG\_1POG-260OUZ\_20250925T220000

identyfier

<https://www.gov.pl/zagospodarowanieprzestrzenne/app/ObszarUzupelnieniaZabudowy/PL.ZIPPZP.11445/302302-POG/1POG-260OUZ/20250925T220000>

przestrzen nazw

PL.ZIPPZP.11445/302302-POG

lokalny id

1POG-260OUZ

wersja id

20250925T220000

początek wersji obiektu

2025-09-25T22:00

nazwa

Obszar uzupełnienia zabudowy

oznaczenie

260OUZ

symbol

OUZ

obowiązuje od

2025-09-25

obowiązuje do

obecnie


status

w opracowaniu  
<https://inspire.ec.europa.eu/codelist/ProcessStepGeneralValue/elaboration>

charakter ustalenia

ogólnie wiążące  
<https://inspire.ec.europa.eu/codelist/RegulationNatureValue/generallyBinding>

geometria



plan

<https://www.gov.pl/zagospodarowanieprzestrzenne/app/AktPlanowaniaPrzestrzennego/PL.ZIPPZP.11445/302302-POG/1POG>

obszar uzupełnienia zabudowy


PL.ZIPPZP.11445\_302302-POG\_1POG-261OUZ\_20250925T220000

identyfier

<https://www.gov.pl/zagospodarowanieprzestrzenne/app>


	/ObszarUzupełnieniaZabudowy/PL.ZIPPZP.11445/302302-POG/1POG-261OUZ/20250925T220000
przestrzen nazw	PL.ZIPPZP.11445/302302-POG
lokalny id	1POG-261OUZ
wersja id	20250925T220000
początek wersji obiektu	2025-09-25T22:00
nazwa	Obszar uzupełnienia zabudowy
oznaczenie	261OUZ
symbol	OUZ
obowiązuje od	2025-09-25
obowiązuje do	obecnie
status	w opracowaniu <a href="https://inspire.ec.europa.eu/codelist/ProcessStepGeneralValue/elaboration">https://inspire.ec.europa.eu/codelist/ProcessStepGeneralValue/elaboration</a>
charakter ustalenia	ogólnie wiążące <a href="https://inspire.ec.europa.eu/codelist/RegulationNatureValue/generallyBinding">https://inspire.ec.europa.eu/codelist/RegulationNatureValue/generallyBinding</a>
geometria	
plan	<a href="https://www.gov.pl/zagospodarowanieprzestrzenne/app/AktPlanowaniaPrzestrzennego/PL.ZIPPZP.11445/302302-POG/1POG">https://www.gov.pl/zagospodarowanieprzestrzenne/app/AktPlanowaniaPrzestrzennego/PL.ZIPPZP.11445/302302-POG/1POG</a>
obszar uzupełnienia zabudowy	PL.ZIPPZP.11445_302302-POG_1POG-262OUZ_20250925T220000
identyfier	<a href="https://www.gov.pl/zagospodarowanieprzestrzenne/app/ObszarUzupełnieniaZabudowy/PL.ZIPPZP.11445/302302-POG/1POG-262OUZ/20250925T220000">https://www.gov.pl/zagospodarowanieprzestrzenne/app/ObszarUzupełnieniaZabudowy/PL.ZIPPZP.11445/302302-POG/1POG-262OUZ/20250925T220000</a>
przestrzen nazw	PL.ZIPPZP.11445/302302-POG
lokalny id	1POG-262OUZ
wersja id	20250925T220000
początek wersji obiektu	2025-09-25T22:00
nazwa	Obszar uzupełnienia zabudowy
oznaczenie	262OUZ
symbol	OUZ
obowiązuje od	2025-09-25
obowiązuje do	obecnie
status	w opracowaniu <a href="https://inspire.ec.europa.eu/codelist/ProcessStepGeneralValue">https://inspire.ec.europa.eu/codelist/ProcessStepGeneralValue</a>

	<a href="#">/elaboration</a>
<b>charakter ustalenia</b>	ogólnie wiążące <a href="https://inspire.ec.europa.eu/codelist/RegulationNatureValue/generallyBinding">https://inspire.ec.europa.eu/codelist/RegulationNatureValue/generallyBinding</a>
<b>geometria</b>	
<b>plan</b>	<a href="https://www.gov.pl/zagospodarowanieprzestrzenne/app/AktPlanowaniaPrzestrzennego/PL.ZIPPZP.11445/302302-POG/1POG">https://www.gov.pl/zagospodarowanieprzestrzenne/app/AktPlanowaniaPrzestrzennego/PL.ZIPPZP.11445/302302-POG/1POG</a>
<b>obszar uzupełnienia zabudowy</b>	PL.ZIPPZP.11445_302302-POG_1POG-263OUZ_20250925T220000
<b>identyfier</b>	<a href="https://www.gov.pl/zagospodarowanieprzestrzenne/app/ObszarUzupelnieniaZabudowy/PL.ZIPPZP.11445/302302-POG/1POG-263OUZ/20250925T220000">https://www.gov.pl/zagospodarowanieprzestrzenne/app/ObszarUzupelnieniaZabudowy/PL.ZIPPZP.11445/302302-POG/1POG-263OUZ/20250925T220000</a>
<b>przestrzen nazw</b>	PL.ZIPPZP.11445/302302-POG
<b>lokalny id</b>	1POG-263OUZ
<b>wersja id</b>	20250925T220000
<b>początek wersji obiektu</b>	2025-09-25T22:00
<b>nazwa</b>	Obszar uzupełnienia zabudowy
<b>oznaczenie</b>	263OUZ
<b>symbol</b>	OUZ
<b>obowiązuje od</b>	2025-09-25
<b>obowiązuje do</b>	obecnie
<b>status</b>	w opracowaniu <a href="https://inspire.ec.europa.eu/codelist/ProcessStepGeneralValue/elaboration">https://inspire.ec.europa.eu/codelist/ProcessStepGeneralValue/elaboration</a>
<b>charakter ustalenia</b>	ogólnie wiążące <a href="https://inspire.ec.europa.eu/codelist/RegulationNatureValue/generallyBinding">https://inspire.ec.europa.eu/codelist/RegulationNatureValue/generallyBinding</a>
<b>geometria</b>	
<b>plan</b>	<a href="https://www.gov.pl/zagospodarowanieprzestrzenne/app">https://www.gov.pl/zagospodarowanieprzestrzenne/app</a>

<b>obszar uzupełnienia zabudowy</b>	PL.ZIPPZP.11445_302302-POG_1POG-264OUZ_20250925T220000
<b>identfier</b>	<a href="https://www.gov.pl/zagospodarowanieprzestrzenne/app/ObszarUzupelnieniaZabudowy/PL.ZIPPZP.11445/302302-POG/1POG-264OUZ/20250925T220000">https://www.gov.pl/zagospodarowanieprzestrzenne/app/ObszarUzupelnieniaZabudowy/PL.ZIPPZP.11445/302302-POG/1POG-264OUZ/20250925T220000</a>
<b>przestrzen nazw</b>	PL.ZIPPZP.11445/302302-POG
<b>lokalny id</b>	1POG-264OUZ
<b>wersja id</b>	20250925T220000
<b>poczatek wersji obiektu</b>	2025-09-25T22:00
<b>nazwa</b>	Obszar uzupełnienia zabudowy
<b>oznaczenie</b>	264OUZ
<b>symbol</b>	OUZ
<b>obowiazuje od</b>	2025-09-25
<b>obowiazuje do</b>	obecnie
<b>status</b>	w opracowaniu <a href="https://inspire.ec.europa.eu/codelist/ProcessStepGeneralValue/elaboration">https://inspire.ec.europa.eu/codelist/ProcessStepGeneralValue/elaboration</a>
<b>charakter ustalenia</b>	ogólnie wiążące <a href="https://inspire.ec.europa.eu/codelist/RegulationNatureValue/generallyBinding">https://inspire.ec.europa.eu/codelist/RegulationNatureValue/generallyBinding</a>
<b>geometria</b>	
<b>plan</b>	<a href="https://www.gov.pl/zagospodarowanieprzestrzenne/app/AktPlanowaniaPrzestrzennego/PL.ZIPPZP.11445/302302-POG/1POG">https://www.gov.pl/zagospodarowanieprzestrzenne/app/AktPlanowaniaPrzestrzennego/PL.ZIPPZP.11445/302302-POG/1POG</a>

<b>obszar uzupełnienia zabudowy</b>	PL.ZIPPZP.11445_302302-POG_1POG-265OUZ_20250925T220000
<b>identfier</b>	<a href="https://www.gov.pl/zagospodarowanieprzestrzenne/app/ObszarUzupelnieniaZabudowy/PL.ZIPPZP.11445/302302-POG/1POG-265OUZ/20250925T220000">https://www.gov.pl/zagospodarowanieprzestrzenne/app/ObszarUzupelnieniaZabudowy/PL.ZIPPZP.11445/302302-POG/1POG-265OUZ/20250925T220000</a>
<b>przestrzen nazw</b>	PL.ZIPPZP.11445/302302-POG
<b>lokalny id</b>	1POG-265OUZ
<b>wersja id</b>	20250925T220000
<b>poczatek wersji obiektu</b>	2025-09-25T22:00
<b>nazwa</b>	Obszar uzupełnienia zabudowy
<b>oznaczenie</b>	265OUZ
<b>symbol</b>	OUZ
<b>obowiazuje od</b>	2025-09-25



<b>obowiazuje do</b>	obecnie
<b>status</b>	w opracowaniu <a href="https://inspire.ec.europa.eu/codelist/ProcessStepGeneralValue/elaboration">https://inspire.ec.europa.eu/codelist/ProcessStepGeneralValue/elaboration</a>
<b>charakter ustalenia</b>	ogólnie wiążące <a href="https://inspire.ec.europa.eu/codelist/RegulationNatureValue/generallyBinding">https://inspire.ec.europa.eu/codelist/RegulationNatureValue/generallyBinding</a>
<b>geometria</b>	
<b>plan</b>	<a href="https://www.gov.pl/zagospodarowanieprzestrzenne/app/AktPlanowaniaPrzestrzennego/PL.ZIPPZP.11445/302302-POG/1POG">https://www.gov.pl/zagospodarowanieprzestrzenne/app/AktPlanowaniaPrzestrzennego/PL.ZIPPZP.11445/302302-POG/1POG</a>
<b>obszar uzupelnienia zabudowy</b>	PL.ZIPPZP.11445_302302-POG_1POG-266OUZ_20250925T220000
<b>identfier</b>	<a href="https://www.gov.pl/zagospodarowanieprzestrzenne/app/ObszarUzupelnieniaZabudowy/PL.ZIPPZP.11445/302302-POG/1POG-266OUZ/20250925T220000">https://www.gov.pl/zagospodarowanieprzestrzenne/app/ObszarUzupelnieniaZabudowy/PL.ZIPPZP.11445/302302-POG/1POG-266OUZ/20250925T220000</a>
<b>przestrzen nazw</b>	PL.ZIPPZP.11445/302302-POG
<b>lokalny id</b>	1POG-266OUZ
<b>wersja id</b>	20250925T220000
<b>początek wersji obiektu</b>	2025-09-25T22:00
<b>nazwa</b>	Obszar uzupełnienia zabudowy
<b>oznaczenie</b>	266OUZ
<b>symbol</b>	OUZ
<b>obowiazuje od</b>	2025-09-25
<b>obowiazuje do</b>	obecnie
<b>status</b>	w opracowaniu <a href="https://inspire.ec.europa.eu/codelist/ProcessStepGeneralValue/elaboration">https://inspire.ec.europa.eu/codelist/ProcessStepGeneralValue/elaboration</a>
<b>charakter ustalenia</b>	ogólnie wiążące <a href="https://inspire.ec.europa.eu/codelist/RegulationNatureValue/generallyBinding">https://inspire.ec.europa.eu/codelist/RegulationNatureValue/generallyBinding</a>
<b>geometria</b>	





plan

<https://www.gov.pl/zagospodarowanieprzestrzenne/app/AktPlanowaniaPrzestrzennego/PL.ZIPPZP.11445/302302-POG/1POG>

obszar uzupełnienia zabudowy

PL.ZIPPZP.11445\_302302-POG\_1POG-267OUZ\_20250925T220000

identyfier

<https://www.gov.pl/zagospodarowanieprzestrzenne/app/ObszarUzupelnieniaZabudowy/PL.ZIPPZP.11445/302302-POG/1POG-267OUZ/20250925T220000>

przestrzen nazw

PL.ZIPPZP.11445/302302-POG

lokalny id

1POG-267OUZ

wersja id

20250925T220000

początek wersji obiektu

2025-09-25T22:00

nazwa

Obszar uzupełnienia zabudowy

oznaczenie

267OUZ

symbol

OUZ

obowiązuje od

2025-09-25

obowiązuje do

obecnie

status

w opracowaniu  
<https://inspire.ec.europa.eu/codelist/ProcessStepGeneralValue/elaboration>

charakter ustalenia

ogólnie wiążące  
<https://inspire.ec.europa.eu/codelist/RegulationNatureValue/generallyBinding>

geometria



plan

<https://www.gov.pl/zagospodarowanieprzestrzenne/app/AktPlanowaniaPrzestrzennego/PL.ZIPPZP.11445/302302-POG/1POG>

obszar uzupełnienia zabudowy


PL.ZIPPZP.11445\_302302-POG\_1POG-268OUZ\_20250925T220000

identyfier

<https://www.gov.pl/zagospodarowanieprzestrzenne/app>

	/ObszarUzupełnieniaZabudowy/PL.ZIPPZP.11445/302302-POG/1POG-268OUZ/20250925T220000
przestrzen nazw	PL.ZIPPZP.11445/302302-POG
lokalny id	1POG-268OUZ
wersja id	20250925T220000
początek wersji obiektu	2025-09-25T22:00
nazwa	Obszar uzupełnienia zabudowy
oznaczenie	268OUZ
symbol	OUZ
obowiązuje od	2025-09-25
obowiązuje do	obecnie
status	w opracowaniu <a href="https://inspire.ec.europa.eu/codelist/ProcessStepGeneralValue/elaboration">https://inspire.ec.europa.eu/codelist/ProcessStepGeneralValue/elaboration</a>
charakter ustalenia	ogólnie wiążące <a href="https://inspire.ec.europa.eu/codelist/RegulationNatureValue/generallyBinding">https://inspire.ec.europa.eu/codelist/RegulationNatureValue/generallyBinding</a>
geometria	
plan	<a href="https://www.gov.pl/zagospodarowanieprzestrzenne/app/AktPlanowaniaPrzestrzennego/PL.ZIPPZP.11445/302302-POG/1POG">https://www.gov.pl/zagospodarowanieprzestrzenne/app/AktPlanowaniaPrzestrzennego/PL.ZIPPZP.11445/302302-POG/1POG</a>
obszar uzupełnienia zabudowy	PL.ZIPPZP.11445_302302-POG_1POG-269OUZ_20250925T220000
identyfier	<a href="https://www.gov.pl/zagospodarowanieprzestrzenne/app/ObszarUzupełnieniaZabudowy/PL.ZIPPZP.11445/302302-POG/1POG-269OUZ/20250925T220000">https://www.gov.pl/zagospodarowanieprzestrzenne/app/ObszarUzupełnieniaZabudowy/PL.ZIPPZP.11445/302302-POG/1POG-269OUZ/20250925T220000</a>
przestrzen nazw	PL.ZIPPZP.11445/302302-POG
lokalny id	1POG-269OUZ
wersja id	20250925T220000
początek wersji obiektu	2025-09-25T22:00
nazwa	Obszar uzupełnienia zabudowy
oznaczenie	269OUZ
symbol	OUZ
obowiązuje od	2025-09-25
obowiązuje do	obecnie
status	w opracowaniu <a href="https://inspire.ec.europa.eu/codelist/ProcessStepGeneralValue">https://inspire.ec.europa.eu/codelist/ProcessStepGeneralValue</a>

	<a href="#">/elaboration</a>
<b>charakter ustalenia</b>	ogólnie wiążące <a href="https://inspire.ec.europa.eu/codelist/RegulationNatureValue/generallyBinding">https://inspire.ec.europa.eu/codelist/RegulationNatureValue/generallyBinding</a>
<b>geometria</b>	
<b>plan</b>	<a href="https://www.gov.pl/zagospodarowanieprzestrzenne/app/AktPlanowaniaPrzestrzennego/PL.ZIPPZP.11445/302302-POG/1POG">https://www.gov.pl/zagospodarowanieprzestrzenne/app/AktPlanowaniaPrzestrzennego/PL.ZIPPZP.11445/302302-POG/1POG</a>
<b>obszar uzupełnienia zabudowy</b>	PL.ZIPPZP.11445_302302-POG_1POG-270OUZ_20250925T220000
<b>identyfier</b>	<a href="https://www.gov.pl/zagospodarowanieprzestrzenne/app/ObszarUzupelnieniaZabudowy/PL.ZIPPZP.11445/302302-POG/1POG-270OUZ/20250925T220000">https://www.gov.pl/zagospodarowanieprzestrzenne/app/ObszarUzupelnieniaZabudowy/PL.ZIPPZP.11445/302302-POG/1POG-270OUZ/20250925T220000</a>
<b>przestrzen nazw</b>	PL.ZIPPZP.11445/302302-POG
<b>lokalny id</b>	1POG-270OUZ
<b>wersja id</b>	20250925T220000
<b>początek wersji obiektu</b>	2025-09-25T22:00
<b>nazwa</b>	Obszar uzupełnienia zabudowy
<b>oznaczenie</b>	270OUZ
<b>symbol</b>	OUZ
<b>obowiązuje od</b>	2025-09-25
<b>obowiązuje do</b>	obecnie
<b>status</b>	w opracowaniu <a href="https://inspire.ec.europa.eu/codelist/ProcessStepGeneralValue/elaboration">https://inspire.ec.europa.eu/codelist/ProcessStepGeneralValue/elaboration</a>
<b>charakter ustalenia</b>	ogólnie wiążące <a href="https://inspire.ec.europa.eu/codelist/RegulationNatureValue/generallyBinding">https://inspire.ec.europa.eu/codelist/RegulationNatureValue/generallyBinding</a>
<b>geometria</b>	
<b>plan</b>	<a href="https://www.gov.pl/zagospodarowanieprzestrzenne/app">https://www.gov.pl/zagospodarowanieprzestrzenne/app</a>

<b>obszar uzupełnienia zabudowy</b>	PL.ZIPPZP.11445_302302-POG_1POG-271OUZ_20250925T220000
<b>identfier</b>	<a href="https://www.gov.pl/zagospodarowanieprzestrzenne/app/ObszarUzupelnieniaZabudowy/PL.ZIPPZP.11445/302302-POG/1POG-271OUZ/20250925T220000">https://www.gov.pl/zagospodarowanieprzestrzenne/app/ObszarUzupelnieniaZabudowy/PL.ZIPPZP.11445/302302-POG/1POG-271OUZ/20250925T220000</a>
<b>przestrzen nazw</b>	PL.ZIPPZP.11445/302302-POG
<b>lokalny id</b>	1POG-271OUZ
<b>wersja id</b>	20250925T220000
<b>poczatek wersji obiektu</b>	2025-09-25T22:00
<b>nazwa</b>	Obszar uzupełnienia zabudowy
<b>oznaczenie</b>	271OUZ
<b>symbol</b>	OUZ
<b>obowiazuje od</b>	2025-09-25
<b>obowiazuje do</b>	obecnie
<b>status</b>	w opracowaniu <a href="https://inspire.ec.europa.eu/codelist/ProcessStepGeneralValue/elaboration">https://inspire.ec.europa.eu/codelist/ProcessStepGeneralValue/elaboration</a>
<b>charakter ustalenia</b>	ogólnie wiążące <a href="https://inspire.ec.europa.eu/codelist/RegulationNatureValue/generallyBinding">https://inspire.ec.europa.eu/codelist/RegulationNatureValue/generallyBinding</a>
<b>geometria</b>	
<b>plan</b>	<a href="https://www.gov.pl/zagospodarowanieprzestrzenne/app/AktPlanowaniaPrzestrzennego/PL.ZIPPZP.11445/302302-POG/1POG">https://www.gov.pl/zagospodarowanieprzestrzenne/app/AktPlanowaniaPrzestrzennego/PL.ZIPPZP.11445/302302-POG/1POG</a>

<b>obszar uzupełnienia zabudowy</b>	PL.ZIPPZP.11445_302302-POG_1POG-272OUZ_20250925T220000
<b>identfier</b>	<a href="https://www.gov.pl/zagospodarowanieprzestrzenne/app/ObszarUzupelnieniaZabudowy/PL.ZIPPZP.11445/302302-POG/1POG-272OUZ/20250925T220000">https://www.gov.pl/zagospodarowanieprzestrzenne/app/ObszarUzupelnieniaZabudowy/PL.ZIPPZP.11445/302302-POG/1POG-272OUZ/20250925T220000</a>
<b>przestrzen nazw</b>	PL.ZIPPZP.11445/302302-POG
<b>lokalny id</b>	1POG-272OUZ
<b>wersja id</b>	20250925T220000
<b>poczatek wersji obiektu</b>	2025-09-25T22:00
<b>nazwa</b>	Obszar uzupełnienia zabudowy
<b>oznaczenie</b>	272OUZ
<b>symbol</b>	OUZ
<b>obowiazuje od</b>	2025-09-25



<b>obowiązuje do</b>	obecnie
<b>status</b>	w opracowaniu <a href="https://inspire.ec.europa.eu/codelist/ProcessStepGeneralValue/elaboration">https://inspire.ec.europa.eu/codelist/ProcessStepGeneralValue/elaboration</a>
<b>charakter ustalenia</b>	ogólnie wiążące <a href="https://inspire.ec.europa.eu/codelist/RegulationNatureValue/generallyBinding">https://inspire.ec.europa.eu/codelist/RegulationNatureValue/generallyBinding</a>
<b>geometria</b>	
<b>plan</b>	<a href="https://www.gov.pl/zagospodarowanieprzestrzenne/app/AktPlanowaniaPrzestrzennego/PL.ZIPPZP.11445/302302-POG/1POG">https://www.gov.pl/zagospodarowanieprzestrzenne/app/AktPlanowaniaPrzestrzennego/PL.ZIPPZP.11445/302302-POG/1POG</a>
<b>obszar uzupełnienia zabudowy</b>	PL.ZIPPZP.11445_302302-POG_1POG-273OUZ_20250925T220000
<b>identyfier</b>	<a href="https://www.gov.pl/zagospodarowanieprzestrzenne/app/ObszarUzupelnieniaZabudowy/PL.ZIPPZP.11445/302302-POG/1POG-273OUZ/20250925T220000">https://www.gov.pl/zagospodarowanieprzestrzenne/app/ObszarUzupelnieniaZabudowy/PL.ZIPPZP.11445/302302-POG/1POG-273OUZ/20250925T220000</a>
<b>przestrzen nazw</b>	PL.ZIPPZP.11445/302302-POG
<b>lokalny id</b>	1POG-273OUZ
<b>wersja id</b>	20250925T220000
<b>początek wersji obiektu</b>	2025-09-25T22:00
<b>nazwa</b>	Obszar uzupełnienia zabudowy
<b>oznaczenie</b>	273OUZ
<b>symbol</b>	OUZ
<b>obowiązuje od</b>	2025-09-25
<b>obowiązuje do</b>	obecnie
<b>status</b>	w opracowaniu <a href="https://inspire.ec.europa.eu/codelist/ProcessStepGeneralValue/elaboration">https://inspire.ec.europa.eu/codelist/ProcessStepGeneralValue/elaboration</a>
<b>charakter ustalenia</b>	ogólnie wiążące <a href="https://inspire.ec.europa.eu/codelist/RegulationNatureValue/generallyBinding">https://inspire.ec.europa.eu/codelist/RegulationNatureValue/generallyBinding</a>
<b>geometria</b>	



plan

<https://www.gov.pl/zagospodarowanieprzestrzenne/app/AktPlanowaniaPrzestrzennego/PL.ZIPPZP.11445/302302-POG/1POG>

obszar uzupełnienia zabudowy

PL.ZIPPZP.11445\_302302-POG\_1POG-274OUZ\_20250925T220000

identyfier

<https://www.gov.pl/zagospodarowanieprzestrzenne/app/ObszarUzupelnieniaZabudowy/PL.ZIPPZP.11445/302302-POG/1POG-274OUZ/20250925T220000>

przestrzen nazw

PL.ZIPPZP.11445/302302-POG

lokalny id

1POG-274OUZ

wersja id

20250925T220000

początek wersji obiektu

2025-09-25T22:00

nazwa

Obszar uzupełnienia zabudowy

oznaczenie

274OUZ

symbol

OUZ

obowiązuje od

2025-09-25

obowiązuje do

obecnie

status

w opracowaniu  
<https://inspire.ec.europa.eu/codelist/ProcessStepGeneralValue/elaboration>

charakter ustalenia

ogólnie wiążące  
<https://inspire.ec.europa.eu/codelist/RegulationNatureValue/generallyBinding>

geometria



plan

<https://www.gov.pl/zagospodarowanieprzestrzenne/app/AktPlanowaniaPrzestrzennego/PL.ZIPPZP.11445/302302-POG/1POG>


obszar uzupełnienia zabudowy

PL.ZIPPZP.11445\_302302-POG\_1POG-275OUZ\_20250925T220000


identyfier

<https://www.gov.pl/zagospodarowanieprzestrzenne/app>



	/ObszarUzupełnieniaZabudowy/PL.ZIPPZP.11445/302302-POG/1POG-275OUZ/20250925T220000
przestrzen nazw	PL.ZIPPZP.11445/302302-POG
lokalny id	1POG-275OUZ
wersja id	20250925T220000
początek wersji obiektu	2025-09-25T22:00
nazwa	Obszar uzupełnienia zabudowy
oznaczenie	275OUZ
symbol	OUZ
obowiązuje od	2025-09-25
obowiązuje do	obecnie
status	w opracowaniu <a href="https://inspire.ec.europa.eu/codelist/ProcessStepGeneralValue/elaboration">https://inspire.ec.europa.eu/codelist/ProcessStepGeneralValue/elaboration</a>
charakter ustalenia	ogólnie wiążące <a href="https://inspire.ec.europa.eu/codelist/RegulationNatureValue/generallyBinding">https://inspire.ec.europa.eu/codelist/RegulationNatureValue/generallyBinding</a>
geometria	
plan	<a href="https://www.gov.pl/zagospodarowanieprzestrzenne/app/AktPlanowaniaPrzestrzennego/PL.ZIPPZP.11445/302302-POG/1POG">https://www.gov.pl/zagospodarowanieprzestrzenne/app/AktPlanowaniaPrzestrzennego/PL.ZIPPZP.11445/302302-POG/1POG</a>
<b>obszar uzupełnienia zabudowy</b>	PL.ZIPPZP.11445_302302-POG_1POG-276OUZ_20250925T220000
identyfier	<a href="https://www.gov.pl/zagospodarowanieprzestrzenne/app/ObszarUzupełnieniaZabudowy/PL.ZIPPZP.11445/302302-POG/1POG-276OUZ/20250925T220000">https://www.gov.pl/zagospodarowanieprzestrzenne/app/ObszarUzupełnieniaZabudowy/PL.ZIPPZP.11445/302302-POG/1POG-276OUZ/20250925T220000</a>
przestrzen nazw	PL.ZIPPZP.11445/302302-POG
lokalny id	1POG-276OUZ
wersja id	20250925T220000
początek wersji obiektu	2025-09-25T22:00
nazwa	Obszar uzupełnienia zabudowy
oznaczenie	276OUZ
symbol	OUZ
obowiązuje od	2025-09-25
obowiązuje do	obecnie
status	w opracowaniu <a href="https://inspire.ec.europa.eu/codelist/ProcessStepGeneralValue">https://inspire.ec.europa.eu/codelist/ProcessStepGeneralValue</a>

	<a href="#">/elaboration</a>
<b>charakter ustalenia</b>	ogólnie wiążące <a href="https://inspire.ec.europa.eu/codelist/RegulationNatureValue/generallyBinding">https://inspire.ec.europa.eu/codelist/RegulationNatureValue/generallyBinding</a>
<b>geometria</b>	
<b>plan</b>	<a href="https://www.gov.pl/zagospodarowanieprzestrzenne/app/AktPlanowaniaPrzestrzennego/PL.ZIPPZP.11445/302302-POG/1POG">https://www.gov.pl/zagospodarowanieprzestrzenne/app/AktPlanowaniaPrzestrzennego/PL.ZIPPZP.11445/302302-POG/1POG</a>
<b>obszar uzupełnienia zabudowy</b>	PL.ZIPPZP.11445_302302-POG_1POG-277OUZ_20250925T220000
<b>identfier</b>	<a href="https://www.gov.pl/zagospodarowanieprzestrzenne/app/ObszarUzupelnieniaZabudowy/PL.ZIPPZP.11445/302302-POG/1POG-277OUZ/20250925T220000">https://www.gov.pl/zagospodarowanieprzestrzenne/app/ObszarUzupelnieniaZabudowy/PL.ZIPPZP.11445/302302-POG/1POG-277OUZ/20250925T220000</a>
<b>przestrzen nazw</b>	PL.ZIPPZP.11445/302302-POG
<b>lokalny id</b>	1POG-277OUZ
<b>wersja id</b>	20250925T220000
<b>początek wersji obiektu</b>	2025-09-25T22:00
<b>nazwa</b>	Obszar uzupełnienia zabudowy
<b>oznaczenie</b>	277OUZ
<b>symbol</b>	OUZ
<b>obowiązuje od</b>	2025-09-25
<b>obowiązuje do</b>	obecnie
<b>status</b>	w opracowaniu <a href="https://inspire.ec.europa.eu/codelist/ProcessStepGeneralValue/elaboration">https://inspire.ec.europa.eu/codelist/ProcessStepGeneralValue/elaboration</a>
<b>charakter ustalenia</b>	ogólnie wiążące <a href="https://inspire.ec.europa.eu/codelist/RegulationNatureValue/generallyBinding">https://inspire.ec.europa.eu/codelist/RegulationNatureValue/generallyBinding</a>
<b>geometria</b>	
<b>plan</b>	<a href="https://www.gov.pl/zagospodarowanieprzestrzenne/app">https://www.gov.pl/zagospodarowanieprzestrzenne/app</a>

<b>obszar uzupełnienia zabudowy</b>	PL.ZIPPZP.11445_302302-POG_1POG-278OUZ_20250925T220000
<b>identyfier</b>	<a href="https://www.gov.pl/zagospodarowanieprzestrzenne/app/ObszarUzupelnieniaZabudowy/PL.ZIPPZP.11445/302302-POG/1POG-278OUZ/20250925T220000">https://www.gov.pl/zagospodarowanieprzestrzenne/app/ObszarUzupelnieniaZabudowy/PL.ZIPPZP.11445/302302-POG/1POG-278OUZ/20250925T220000</a>
<b>przestrzen nazw</b>	PL.ZIPPZP.11445/302302-POG
<b>lokalny id</b>	1POG-278OUZ
<b>wersja id</b>	20250925T220000
<b>początek wersji obiektu</b>	2025-09-25T22:00
<b>nazwa</b>	Obszar uzupełnienia zabudowy
<b>oznaczenie</b>	278OUZ
<b>symbol</b>	OUZ
<b>obowiązuje od</b>	2025-09-25
<b>obowiązuje do</b>	obecnie
<b>status</b>	w opracowaniu <a href="https://inspire.ec.europa.eu/codelist/ProcessStepGeneralValue/elaboration">https://inspire.ec.europa.eu/codelist/ProcessStepGeneralValue/elaboration</a>
<b>charakter ustalenia</b>	ogólnie wiążące <a href="https://inspire.ec.europa.eu/codelist/RegulationNatureValue/generallyBinding">https://inspire.ec.europa.eu/codelist/RegulationNatureValue/generallyBinding</a>
<b>geometria</b>	
<b>plan</b>	<a href="https://www.gov.pl/zagospodarowanieprzestrzenne/app/AktPlanowaniaPrzestrzennego/PL.ZIPPZP.11445/302302-POG/1POG">https://www.gov.pl/zagospodarowanieprzestrzenne/app/AktPlanowaniaPrzestrzennego/PL.ZIPPZP.11445/302302-POG/1POG</a>

<b>obszar uzupełnienia zabudowy</b>	PL.ZIPPZP.11445_302302-POG_1POG-279OUZ_20250925T220000
<b>identyfier</b>	<a href="https://www.gov.pl/zagospodarowanieprzestrzenne/app/ObszarUzupelnieniaZabudowy/PL.ZIPPZP.11445/302302-POG/1POG-279OUZ/20250925T220000">https://www.gov.pl/zagospodarowanieprzestrzenne/app/ObszarUzupelnieniaZabudowy/PL.ZIPPZP.11445/302302-POG/1POG-279OUZ/20250925T220000</a>
<b>przestrzen nazw</b>	PL.ZIPPZP.11445/302302-POG
<b>lokalny id</b>	1POG-279OUZ
<b>wersja id</b>	20250925T220000
<b>początek wersji obiektu</b>	2025-09-25T22:00
<b>nazwa</b>	Obszar uzupełnienia zabudowy
<b>oznaczenie</b>	279OUZ
<b>symbol</b>	OUZ
<b>obowiązuje od</b>	2025-09-25

<b>obowiązuje do</b>	obecnie
<b>status</b>	w opracowaniu <a href="https://inspire.ec.europa.eu/codelist/ProcessStepGeneralValue/elaboration">https://inspire.ec.europa.eu/codelist/ProcessStepGeneralValue/elaboration</a>
<b>charakter ustalenia</b>	ogólnie wiążące <a href="https://inspire.ec.europa.eu/codelist/RegulationNatureValue/generallyBinding">https://inspire.ec.europa.eu/codelist/RegulationNatureValue/generallyBinding</a>
<b>geometria</b>	
<b>plan</b>	<a href="https://www.gov.pl/zagospodarowanieprzestrzenne/app/AktPlanowaniaPrzestrzennego/PL.ZIPPZP.11445/302302-POG/1POG">https://www.gov.pl/zagospodarowanieprzestrzenne/app/AktPlanowaniaPrzestrzennego/PL.ZIPPZP.11445/302302-POG/1POG</a>
<b>obszar uzupełnienia zabudowy</b>	PL.ZIPPZP.11445_302302-POG_1POG-280OUZ_20250925T220000
<b>identyfier</b>	<a href="https://www.gov.pl/zagospodarowanieprzestrzenne/app/ObszarUzupelnieniaZabudowy/PL.ZIPPZP.11445/302302-POG/1POG-280OUZ/20250925T220000">https://www.gov.pl/zagospodarowanieprzestrzenne/app/ObszarUzupelnieniaZabudowy/PL.ZIPPZP.11445/302302-POG/1POG-280OUZ/20250925T220000</a>
<b>przestrzen nazw</b>	PL.ZIPPZP.11445/302302-POG
<b>lokalny id</b>	1POG-280OUZ
<b>wersja id</b>	20250925T220000
<b>początek wersji obiektu</b>	2025-09-25T22:00
<b>nazwa</b>	Obszar uzupełnienia zabudowy
<b>oznaczenie</b>	280OUZ
<b>symbol</b>	OUZ
<b>obowiązuje od</b>	2025-09-25
<b>obowiązuje do</b>	obecnie
<b>status</b>	w opracowaniu <a href="https://inspire.ec.europa.eu/codelist/ProcessStepGeneralValue/elaboration">https://inspire.ec.europa.eu/codelist/ProcessStepGeneralValue/elaboration</a>
<b>charakter ustalenia</b>	ogólnie wiążące <a href="https://inspire.ec.europa.eu/codelist/RegulationNatureValue/generallyBinding">https://inspire.ec.europa.eu/codelist/RegulationNatureValue/generallyBinding</a>
<b>geometria</b>	



**plan**

<https://www.gov.pl/zagospodarowanieprzestrzenne/app/AktPlanowaniaPrzestrzennego/PL.ZIPPZP.11445/302302-POG/1POG>