





WYKAZ WNIOSKÓW
do projektu planu ogólnego gminy Łądek

Część B. Wykaz wniosków do projektu planu ogólnego gminy, o których mowa w art. 13i ust. 3 pkt 2 ustawy z dnia 27 marca 2003 r. o planowaniu i zagospodarowaniu przestrzennym (Dz. U. 2024 poz. 1130 ze zm.).

Lp.	Data wpływu wniosku	Imię i nazwisko/nazwa	Oznaczenie obszaru, którego dotyczy wniosek			Propozycja rozpatrzenia wniosku przez Wójta Gminy Łądek		Uzasadnienie	Numer wniosku
			obręb	nr działki	wnioskowana strefa	Wniosek uwzględniony	Wniosek nieuwzględniony		
1	27.12.2024	██████████	Łądek	515	zabudowa mieszkaniowa i nieuciążliwa działalność gospodarcza	X	-	Teren znajduje się w strefie SJ.	20241227_01
2	27.12.2024	██████████	Łąd	213	zabudowa mieszkaniowa i nieuciążliwa działalność gospodarcza	X	X	Wyznaczono strefę SJ w pasie 50,0 m od strony drogi wojewódzkiej, tak jak na sąsiednich nieruchomościach.	20241227_02
3	27.12.2024	██████████	Ciążeń Wschód	187	zabudowa mieszkaniowa	X	X	Wyznaczono strefę SJ w pasie 50,0 m od strony drogi wojewódzkiej, tak jak na sąsiednich nieruchomościach.	20241227_03
4	30.12.2024	██████████	Samarzewo	21/2	zabudowa produkcyjno-magazynowa z możliwością zabudowy zagrodowej	-	X	Działka objęta strefą SO z uwagi na oddalenie od skupisk zabudowy.	20241230_01

			Samarzewo	63	zabudowa zagrodowa z funkcją usługową z możliwością wykonania farm fotowoltaicznych	X	X	Wyznaczono strefy SZ i SR od strony drogi, pozostała część nieruchomości objęta strefą SO z uwagi na utrzymanie ulicowego charakteru zabudowy wsi.	20241230_02
			Samarzewo	151	zabudowa mieszkalna jednorodzinna z funkcją usługową oraz możliwością wykonania zabudowy zagrodowej	X	X	Wyznaczono obszar uzupełnienia zabudowy oraz strefę SJ od strony drogi, pozostała część działki objęta strefą SO z uwagi na występowanie gruntów rolnych klasy III.	20241230_03
5	31.12.2024	██████████	Ląd	191/2	zabudowa mieszkaniowa jednorodzinna	-	X	Działka objęta strefą SO z uwagi na brak tego typu zabudowy po południowej stronie drogi oraz problematyczny zjazd z drogi wojewódzkiej.	20241231_01
6	31.12.2024	██████	Ląd	131	zabudowa mieszkaniowa i nieuciążliwa działalność gospodarcza	X	-	Teren znajduje się w strefie SJ.	20241231_02
7	2.01.2025	██████████	Ciążeń Zachód	211	zabudowa zagrodowa	-	X	Wniosek nieuwzględniony z powodu konieczności zjazdu z drogi wojewódzkiej.	20250102_01
8	2.01.2025	██████████	Wacławów	52	teren obiektów produkcyjnych, składów i magazynów	X	-	Teren znajduje się w strefie SP.	20250102_02
9	2.01.2025	██████████	Wacławów	51	teren obiektów produkcyjnych, składów i magazynów	X	X	Utrzymano zakres strefy SP zgodnie z obowiązującym planem miejscowym.	20250102_03

10	2.01.2025		Dziedzice	185	działki budowlane i nieuciążliwa działalność gospodarcza oraz droga wewnętrzna	X	X	Utrzymano zakres strefy SP zgodnie z obowiązującym planem miejscowym. Brak możliwości objęcia strefą planistyczną z dopuszczeniem zabudowy mieszkaniowej z uwagi na znaczną powierzchnię działki i sąsiedztwo terenów produkcyjnych.	20250102_04
11	2.01.2025		Ciążeń Wschód	135	działki budowlane i nieuciążliwa działalność gospodarcza oraz droga wewnętrzna	X	X	Utrzymano zakres strefy SP zgodnie z obowiązującym planem miejscowym. Brak możliwości objęcia strefą planistyczną z dopuszczeniem zabudowy mieszkaniowej z uwagi na znaczną powierzchnię działki i sąsiedztwo terenów produkcyjnych.	20250102_05
12	7.01.2025		Ciążeń Zachód	114	zabudowa mieszkaniowa jednorodzinna i usługi nieuciążliwe	-	X	Nieruchomość położona w oddaleniu od skupisk zabudowy. W obowiązującym planie miejscowym - tereny rolnicze z zakazem zabudowy.	20250107_01
13	7.01.2025		Waławów	142	zabudowa mieszkaniowa jednorodzinna	X	X	Część nieruchomości od strony drogi jest objęta strefą SJ. Pozostała część stanowiąca zdrzewiony grunt leśny objęta została strefą SO.	20250107_02
14	7.01.2025		Waławów	135	zabudowa mieszkaniowa jednorodzinna	X	X	Część nieruchomości od strony drogi jest objęta strefą SJ. Pozostała część objęta została strefą SO.	20250107_03
15	7.01.2025		Dziedzice	197	zabudowa mieszkaniowa jednorodzinna i usługi nieuciążliwe	-	X	Nieruchomość położona w oddaleniu od skupisk zabudowy. W obowiązującym planie miejscowym - tereny rolnicze z zakazem zabudowy.	20250107_04
			Dziedzice	198	zabudowa mieszkaniowa jednorodzinna i usługi nieuciążliwe	-	X	Nieruchomość położona w oddaleniu od skupisk zabudowy. W obowiązującym planie miejscowym - tereny rolnicze z zakazem zabudowy.	

16	7.01.2025		Ciążeń Zachód	2	teren rolnictwa z dopuszczeniem elektrowni fotowoltaicznych i wiatrowych	X	X	Część nieruchomości stanowią grunty rolne klas III.	20250107_05
			Ciążeń Zachód	7/1	teren rolnictwa z dopuszczeniem elektrowni fotowoltaicznych i wiatrowych	X	X	Część nieruchomości stanowią grunty rolne klas III.	
17	7.01.2025		Policko	561	zabudowa mieszkaniowa jednorodzinna i zabudowa zagrodowa	X	-	Teren znajduje się w strefie SJ.	20250107_06
			Policko	224	zabudowa mieszkaniowa jednorodzinna i zabudowa zagrodowa	-	X	Niewystarczające cechy geometryczne działki (szerokość 14,0 m) oraz ograniczenia zagospodarowania z uwagi na występowanie obszarów szczególnego zagrożenia powodzią.	
18	7.01.2025		Samarzewo	139	zabudowa mieszkaniowa, usługowa z możliwością prowadzenia działalności nieuciążliwej	-	X	Nieruchomość położona w oddaleniu od skupisk zabudowy. W obowiązującym planie miejscowym - tereny rolnicze z zakazem zabudowy.	20250107_07
19	7.01.2025		Dąbrowa	214	zabudowa mieszkaniowa i nieuciążliwa działalność gospodarcza oraz droga wewnętrzna	-	X	Nieruchomość położona w oddaleniu od skupisk zabudowy. W obowiązującym planie miejscowym - tereny rolnicze z zakazem zabudowy.	20250107_08

20	7.01.2025		Ciążeń Zachód	202	zabudowa mieszkaniowa i nieuciążliwa działalność gospodarcza oraz droga wewnętrzna	-	X	Nieruchomość położona w oddaleniu od skupisk zabudowy. W obowiązującym planie miejscowym - tereny rolnicze z zakazem zabudowy.	20250107_09
21	7.01.2025		Dąbrowa	218/1	zabudowa mieszkaniowa i nieuciążliwa działalność gospodarcza	-	X	Nieruchomość położona w oddaleniu od skupisk zabudowy. W obowiązującym planie miejscowym - tereny rolnicze z zakazem zabudowy.	20250107_10
			Dąbrowa	199	zabudowa mieszkaniowa i nieuciążliwa działalność gospodarcza	-	X	Nieruchomość położona w oddaleniu od skupisk zabudowy.	
22	7.01.2025		Ciążeń Zachód	96	zabudowa mieszkaniowa lub zagrodowa	-	X	Nieruchomość położona w oddaleniu od skupisk zabudowy. W obowiązującym planie miejscowym - tereny rolnicze z zakazem zabudowy.	20250107_11
23	7.01.2025		Dąbrowa	242/3	zabudowa mieszkaniowa lub zagrodowa	X	X	Część nieruchomości objęta strefą SZ. Pozostała część objęta strefą SO.	20250107_12
24	7.01.2025		Ciążeń Zachód	115/6	zabudowa mieszkaniowa jednorodzinna i usługi nieuciążliwe	-	X	Część nieruchomości w obowiązującym planie miejscowym - objęta terenami rolniczymi z zakazem zabudowy. Wniosek nieuwzględniony z powodu konieczności zjazdu z drogi wojewódzkiej.	20250107_13
25	7.01.2025		Ciążeń Zachód	115/6	zabudowa mieszkaniowa jednorodzinna i usługi nieuciążliwe	-	X	Część nieruchomości w obowiązującym planie miejscowym - objęta terenami rolniczymi z zakazem zabudowy. Wniosek nieuwzględniony z powodu konieczności zjazdu z drogi wojewódzkiej.	20250107_14
26	7.01.2025		Ląd	145/8	zabudowa mieszkaniowa	-	X	Nieruchomość stanowią grunty rolne klas III.	20250107_15

					jednorodzinna i usługi nieuciążliwe				
27	7.01.2025	██████	Dziedzice	115	zabudowa mieszkaniowa i nieuciążliwa działalność gospodarcza oraz droga wewnętrzna	X	X	Nieruchomość we fragmencie objęta strefą SJ dla budowy jednego budynku mieszkalnego jednorodzinnego, a pozostała część - objęta strefą SN.	20250107_16
28	7.01.2025	██████	Dąbrowa	219	zabudowa mieszkaniowa i nieuciążliwa działalność gospodarcza	-	X	W obowiązującym planie miejscowym - tereny rolnicze z zakazem zabudowy.	20250107_17
29	8.01.2025	██████████	Wałławów	130/2	zabudowa mieszkaniowa i nieuciążliwa działalność gospodarcza oraz droga wewnętrzna	X	X	Część nieruchomości objęto strefą SJ, a część pozostawiono w strefie otwartej SO.	20250108_01
30	8.01.2025	██████████	Dąbrowa	175/1	zabudowa mieszkaniowa i nieuciążliwa działalność gospodarcza oraz droga wewnętrzna	X	X	Część nieruchomości od strony drogi jest objęta strefą SZ. Pozostała część objęta została strefą SO, zgodnie z obowiązującym planem miejscowym są to tereny rolnicze z zakazem zabudowy.	20250108_02
			Dąbrowa	175/2	zabudowa mieszkaniowa i nieuciążliwa działalność gospodarcza oraz droga wewnętrzna	-	X	Część nieruchomości od strony drogi jest objęta strefą SZ. Pozostała część objęta została strefą SO, zgodnie z obowiązującym planem miejscowym są to tereny rolnicze z zakazem zabudowy.	

31	8.01.2025	██████	Dąbrowa	234/4	zabudowa mieszkaniowa i nieuciążliwa działalność gospodarcza oraz droga wewnętrzna	X	X	Część nieruchomości od strony istniejącej zabudowy jest objęta strefą SZ. Pozostała część objęta została strefą SO.	20250108_03
32	8.01.2025	██████	Sługocin	70/2	działalność gospodarcza	X	-	Teren znajduje się w strefie SP.	20250108_04
33	8.01.2025	██████████	Sługocin	70/1	działalność gospodarcza	X	-	Teren znajduje się w strefie SP.	20250108_05
34	8.01.2025	██████████	Policko	259/3	zabudowa rekreacyjno-letniskowa	-	X	Nieruchomość objęta strefą SO z uwagi na występowanie obszarów szczególnego zagrożenia powodzią.	20250108_06
			Policko	259/2	zabudowa rekreacyjno-letniskowa	-	X	Nieruchomość objęta strefą SO z uwagi na występowanie obszarów szczególnego zagrożenia powodzią.	
			Policko	253	zabudowa rekreacyjno-letniskowa	-	X	Nieruchomość objęta strefą SO z uwagi na występowanie obszarów szczególnego zagrożenia powodzią.	
			Policko	248/1	zabudowa rekreacyjno-letniskowa	-	X	Nieruchomość objęta strefą SO z uwagi na występowanie obszarów szczególnego zagrożenia powodzią.	
			Policko	251	zabudowa rekreacyjno-letniskowa	-	X	Nieruchomość objęta strefą SO z uwagi na występowanie obszarów szczególnego zagrożenia powodzią.	
35	8.01.2025	██████	Ratyń	113	zabudowa zagrodowa w gospodarstwach rolnych, hodowlanych i ogrodniczych	X	X	Nieruchomość jedynie we fragmencie objęta strefą SZ, natomiast pozostała część objęta strefą SO z uwagi na występowanie obszarów szczególnego zagrożenia powodzią.	20250108_07
36	8.01.2025	██████████	Ratyń	352/2	zabudowa zagrodowa w gospodarstwach rolnych,	-	X	Nieruchomość objęta strefą SO z uwagi na występowanie obszarów szczególnego zagrożenia powodzią.	20250108_08

					hodowlanych i ogrodniczych				
37	8.01.2025	██████████	Ratyń	224/1	zabudowa zagrodowa w gospodarstwach rolnych, hodowlanych i ogrodniczych	X	X	Wyznaczono obszar uzupełnienia zabudowy oraz strefę SZ od strony drogi w pasie terenu o szerokości 40,0 m, pozostała część działki objęta strefą SO z uwagi na występowanie obszarów szczególnego zagrożenia powodzią.	20250108_09
38	8.01.2025	██████████	Ratyń	115	zabudowa zagrodowa w gospodarstwach rolnych, hodowlanych i ogrodniczych	-	X	Nieruchomość objęta strefą SO z uwagi na występowanie obszarów szczególnego zagrożenia powodzią.	20250108_10
39	8.01.2025	██████████	Ratyń	114	strefa wielofunkcyjna z zabudową zagrodową	-	X	Nieruchomość objęta strefą SO z uwagi na występowanie obszarów szczególnego zagrożenia powodzią.	20250108_11
40	8.01.2025	██████████	Ratyń	48/1	strefa wielofunkcyjna z zabudową zagrodową	-	X	Nieruchomość objęta strefą SO z uwagi na występowanie obszarów szczególnego zagrożenia powodzią.	20250108_12
41	8.01.2025	██████████	Ratyń	320	zabudowa zagrodowa wzdłuż drogi gminnej znajdującej się na działce nr 320 w obrębie Ratyń	-	X	Nie jest możliwe wyznaczenie strefy przewidującej nową zabudowę na nieruchomościach sąsiadujących z drogą, z uwagi na występowanie obszarów szczególnego zagrożenia powodzią. Nieruchomości objęto strefą SO.	20250108_13

42	8.01.2025		Dąbrowa, Ciężer Zachód, Samarzewo		strefa SR lub SO z dopuszczeniem elektrowni wiatrowych lub elektrowni słonecznych	X	X	Wnioskiem objęto wiele obszarów w różnych obrębach w gminie Łądek. Nie zostały uwzględnione żadne wnioski dotyczące nowych elektrowni wiatrowych. W zakresie elektrowni fotowoltaicznych część terenów została uwzględniona, w tym grunty objęte strefą SP. Brano pod uwagę głównie kryterium klas gruntów rolniczych oraz umiejscowienie w gminie.	20250108_14
43	8.01.2025		Ciężer Wschód	122/2	odnawialne źródła energii o dowolnej mocy	X	-	Teren znajduje się w strefie SP.	20250108_15
44	9.01.2025		Łąd	191/1	zabudowa mieszkaniowa i nieuciążliwa działalność gospodarcza oraz droga wewnętrzna	-	X	Działka objęta strefą SO z uwagi konieczność zjazdu z drogi wojewódzkiej.	20250109_01
45	9.01.2025		Wola Koszucka	228	zabudowa mieszkaniowa jednorodzinna	X	X	Wyznaczono strefę SJ od strony drogi w pasie ok. 83,0 m. Pozostała część nieruchomości objęta strefą SO, w tym tereny objęte obowiązującym planem miejscowym - tereny rolnicze z zakazem zabudowy.	20250109_02
46	9.01.2025		Ciężer Wschód	65	fotowoltaika o mocy powyżej 50kW wraz z infrastrukturą towarzyszącą	X	-	Nieruchomość objęta strefą SP.	20250109_03
			Ciężer Wschód	66	fotowoltaika o mocy powyżej 50kW wraz z infrastrukturą towarzyszącą	X	-	Nieruchomość objęta strefą SP.	

			Ciążeń Wschód	70	fotowoltaika o mocy powyżej 50kW wraz z infrastrukturą towarzyszącą	X	-	Nieruchomość objęta strefą SP.
			Ciążeń Wschód	71	fotowoltaika o mocy powyżej 50kW wraz z infrastrukturą towarzyszącą	X	-	Nieruchomość objęta strefą SP.
			Ciążeń Wschód	78	fotowoltaika o mocy powyżej 50kW wraz z infrastrukturą towarzyszącą	X	-	Nieruchomość objęta strefą SP.
			Ciążeń Wschód	89	fotowoltaika o mocy powyżej 50kW wraz z infrastrukturą towarzyszącą	X	-	Nieruchomość objęta strefą SP.
			Ciążeń Wschód	110/2	fotowoltaika o mocy powyżej 50kW wraz z infrastrukturą towarzyszącą	X	-	Nieruchomość objęta strefą SP.
			Ciążeń Wschód	120/1	fotowoltaika o mocy powyżej 50kW wraz z infrastrukturą towarzyszącą	X	-	Nieruchomość objęta strefą SP.
			Ciążeń Wschód	122/1	fotowoltaika o mocy powyżej 50kW wraz z infrastrukturą towarzyszącą	X	-	Nieruchomość objęta strefą SP.

Ciążeń Wschód	221	fotowoltaika o mocy powyżej 50kW wraz z infrastrukturą towarzyszącą	X	-	Nieruchomość objęta strefą SP.
Ciążeń Wschód	226	fotowoltaika o mocy powyżej 50kW wraz z infrastrukturą towarzyszącą	X	-	Nieruchomość objęta strefą SP.
Ciążeń Wschód	227	fotowoltaika o mocy powyżej 50kW wraz z infrastrukturą towarzyszącą	X	-	Nieruchomość objęta strefą SP.
Ciążeń Zachód	198	fotowoltaika o mocy powyżej 50kW wraz z infrastrukturą towarzyszącą	-	X	Nieruchomość znajduje się w oddaleniu od podobnych funkcji i została objęta strefą SO bez możliwości lokalizacji OZE, ponieważ jest zasadne zachowanie krajobrazu rolniczego zgodnie z obowiązującym planem miejscowym
Wola Koszucka	119/9	fotowoltaika o mocy powyżej 50kW wraz z infrastrukturą towarzyszącą	-	X	Nieruchomość znajduje się w oddaleniu od podobnych funkcji i została objęta strefą SO bez możliwości lokalizacji OZE, ponieważ jest zasadne zachowanie krajobrazu rolniczego.
Wola Koszucka	113/18	fotowoltaika o mocy powyżej 50kW wraz z infrastrukturą towarzyszącą	-	X	Nieruchomość znajduje się w oddaleniu od podobnych funkcji i została objęta strefą SO bez możliwości lokalizacji OZE, ponieważ jest zasadne zachowanie krajobrazu rolniczego.
Sługocin	120/2	fotowoltaika o mocy powyżej 50kW wraz z infrastrukturą towarzyszącą	X	-	Nieruchomość objęta strefą SP.

			Sługocin	119/4	fotowoltaika o mocy powyżej 50kW wraz z infrastrukturą towarzyszącą	X	X	Nieruchomość objęta strefą SP tylko w zakresie obowiązującego planu miejscowego.
			Sługocin	118/8	fotowoltaika o mocy powyżej 50kW wraz z infrastrukturą towarzyszącą	X	X	Nieruchomość objęta strefą SP tylko w zakresie obowiązującego planu miejscowego.
			Dolany	117/3	farmy wiatrowe o mocy powyżej 50kW wraz z infrastrukturą towarzyszącą	-	X	W gminie Łądek nie przewiduje się lokalizacji nowych farm wiatrowych.
			Dolany	117/4	farmy wiatrowe o mocy powyżej 50kW wraz z infrastrukturą towarzyszącą	-	X	W gminie Łądek nie przewiduje się lokalizacji nowych farm wiatrowych.
			Dolany	117/41	farmy wiatrowe o mocy powyżej 50kW wraz z infrastrukturą towarzyszącą	-	X	W gminie Łądek nie przewiduje się lokalizacji nowych farm wiatrowych.
			Dolany	117/43	farmy wiatrowe o mocy powyżej 50kW wraz z infrastrukturą towarzyszącą	-	X	W gminie Łądek nie przewiduje się lokalizacji nowych farm wiatrowych.
			Dolany	117/45	farmy wiatrowe o mocy powyżej 50kW wraz z infrastrukturą towarzyszącą	-	X	W gminie Łądek nie przewiduje się lokalizacji nowych farm wiatrowych.

			Dolany	117/5	farmy wiatrowe o mocy powyżej 50kW wraz z infrastrukturą towarzyszącą	-	X	W gminie Łądek nie przewiduje się lokalizacji nowych farm wiatrowych.
			Dolany	118/11	farmy wiatrowe o mocy powyżej 50kW wraz z infrastrukturą towarzyszącą	-	X	W gminie Łądek nie przewiduje się lokalizacji nowych farm wiatrowych.
			Dolany	118/12	farmy wiatrowe o mocy powyżej 50kW wraz z infrastrukturą towarzyszącą	-	X	W gminie Łądek nie przewiduje się lokalizacji nowych farm wiatrowych.
			Dolany	118/13	farmy wiatrowe o mocy powyżej 50kW wraz z infrastrukturą towarzyszącą	-	X	W gminie Łądek nie przewiduje się lokalizacji nowych farm wiatrowych.
			Dolany	118/24	farmy wiatrowe o mocy powyżej 50kW wraz z infrastrukturą towarzyszącą	-	X	W gminie Łądek nie przewiduje się lokalizacji nowych farm wiatrowych.
			Dolany	118/26	farmy wiatrowe o mocy powyżej 50kW wraz z infrastrukturą towarzyszącą	-	X	W gminie Łądek nie przewiduje się lokalizacji nowych farm wiatrowych.
			Dolany	118/28	farmy wiatrowe o mocy powyżej 50kW wraz z infrastrukturą towarzyszącą	-	X	W gminie Łądek nie przewiduje się lokalizacji nowych farm wiatrowych.

			Dolany	246	farmy wiatrowe o mocy powyżej 50kW wraz z infrastrukturą towarzyszącą	-	X	W gminie Łądek nie przewiduje się lokalizacji nowych farm wiatrowych.
			Dolany	247	farmy wiatrowe o mocy powyżej 50kW wraz z infrastrukturą towarzyszącą	-	X	W gminie Łądek nie przewiduje się lokalizacji nowych farm wiatrowych.
			Dolany	248	farmy wiatrowe o mocy powyżej 50kW wraz z infrastrukturą towarzyszącą	-	X	W gminie Łądek nie przewiduje się lokalizacji nowych farm wiatrowych.
			Dolany	249/1	farmy wiatrowe o mocy powyżej 50kW wraz z infrastrukturą towarzyszącą	-	X	W gminie Łądek nie przewiduje się lokalizacji nowych farm wiatrowych.
			Dolany	249/2	farmy wiatrowe o mocy powyżej 50kW wraz z infrastrukturą towarzyszącą	-	X	W gminie Łądek nie przewiduje się lokalizacji nowych farm wiatrowych.
			Ratyń	70	farmy wiatrowe o mocy powyżej 50kW wraz z infrastrukturą towarzyszącą	-	X	W gminie Łądek nie przewiduje się lokalizacji nowych farm wiatrowych.
			Ratyń	71	farmy wiatrowe o mocy powyżej 50kW wraz z infrastrukturą towarzyszącą	-	X	W gminie Łądek nie przewiduje się lokalizacji nowych farm wiatrowych.

			Ratyń	72/1	farmy wiatrowe o mocy powyżej 50kW wraz z infrastrukturą towarzyszącą	-	X	W gminie Łądek nie przewiduje się lokalizacji nowych farm wiatrowych.	
			Ratyń	72/2	farmy wiatrowe o mocy powyżej 50kW wraz z infrastrukturą towarzyszącą	-	X	W gminie Łądek nie przewiduje się lokalizacji nowych farm wiatrowych.	
			Ratyń	73/1	farmy wiatrowe o mocy powyżej 50kW wraz z infrastrukturą towarzyszącą	-	X	W gminie Łądek nie przewiduje się lokalizacji nowych farm wiatrowych.	
			Ratyń	73/2	farmy wiatrowe o mocy powyżej 50kW wraz z infrastrukturą towarzyszącą	-	X	W gminie Łądek nie przewiduje się lokalizacji nowych farm wiatrowych.	
			Ratyń	73/6	farmy wiatrowe o mocy powyżej 50kW wraz z infrastrukturą towarzyszącą	-	X	W gminie Łądek nie przewiduje się lokalizacji nowych farm wiatrowych.	
			Ratyń	74/1	farmy wiatrowe o mocy powyżej 50kW wraz z infrastrukturą towarzyszącą	-	X	W gminie Łądek nie przewiduje się lokalizacji nowych farm wiatrowych.	
47	9.01.2025	[REDACTED]	Lądek	1604/2	zabudowa mieszkaniowa	X	-	Nieruchomość objęta strefą SJ zgodnie z obowiązującym planem miejscowym.	20250109_04
			Lądek	1604/1	zabudowa mieszkaniowa	X	-	Nieruchomość objęta strefą SJ zgodnie z obowiązującym planem miejscowym.	

48	9.01.2025		Sługocin	70/5	zabudowa mieszkaniowa i nieuciążliwa działalność gospodarcza oraz droga wewnętrzna	-	X	Brak kontekstu przestrzennego dla zabudowy nieruchomości, która stanowi teren rolniczy, w tym ujęty w obowiązującym planie miejscowym jako tereny rolnicze z zakazem zabudowy.	20250109_05
49	9.01.2025		Lądek	353/4	zabudowa mieszkaniowa	X	-	Nieruchomość objęta strefą SJ zgodnie z obowiązującym planem miejscowym.	20250109_06
50	9.01.2025		Sługocin	93/4	zabudowa przemysłowa	-	X	Nieruchomość objęta strefą SO, tak jak w obecnie obowiązującym planie miejscowym - tereny rolnicze z zakazem zabudowy. Ponadto, w całości są to grunty klas III.	20250109_07
			Sługocin	98/6	zabudowa mieszkaniowa	-	X	Nieruchomość objęta strefą SO - tereny rolnicze z zakazem zabudowy. Ponadto, w całości są to grunty klas III.	
			Sługocin	174	zabudowa mieszkaniowa i usługowa	X	X	Strefą SJ objęto południową część działki od strony drogi	
			Sługocin	72	działalność gospodarcza	X	-	Nieruchomość objęta strefą SP.	
			Sługocin	71	działalność gospodarcza	X	-	Nieruchomość objęta strefą SP.	
Sługocin	98/6	zabudowa przemysłowa	-	X	Nieruchomość objęta strefą SO - tereny rolnicze z zakazem zabudowy. Ponadto, w całości są to grunty klas III.				
51	9.01.2025		Waclawów	47/2	cele rekreacyjne i usługowe	X	X	Nieruchomość w całości objęta strefą SN z dopuszczeniem usług wymienionych we wniosku.	20250109_08
52	9.01.2025		Waclawów	124/2	zabudowa zagrodowo mieszkaniowa i nieuciążliwa działalność gospodarcza oraz	X	X	Nieruchomość objęta strefą SZ w pasie terenu od drogi, pozostała część nieruchomości stanowi strefę SO, zgodnie z obowiązującym planem miejscowym gdzie tereny te są przeznaczone jako tereny rolnicze z zakazem zabudowy.	20250109_09

					droga wewnętrzna				
53	9.01.2025	██████	Wacławów	122	zabudowa zagrodowo mieszkaniowa i nieuciążliwa działalność gospodarcza oraz droga wewnętrzna	X	X	Nieruchomość objęta strefą SZ w pasie terenu od drogi, pozostała część nieruchomości stanowi strefę SO.	20250109_10
54	9.01.2025	██████	Ląd	82/2	zabudowa mieszkaniowa i nieuciążliwa działalność gospodarcza oraz droga wewnętrzna	X	X	Nieruchomość częściowo została objęta obszarem uzupełnienia zabudowy oraz strefą SJ tak jak sąsiednia nieruchomość.	20250109_11
55	9.01.2025	██████	Ratyń	176/2	zabudowa zagrodowa i nieuciążliwa działalność gospodarcza	X	X	Nieruchomość objęta strefą SZ w pasie terenu od drogi obejmując istniejącą zabudowę, pozostała część nieruchomości stanowi strefę SO.	20250109_12
56	9.01.2025	██████████	Sługocin	70/8	działalność gospodarcza, usługowa	X	-	Nieruchomość objęta strefą SP.	20250109_13
57	9.01.2025	██████	Ciążeń Zachód	215	zabudowa mieszkaniowa i nieuciążliwa działalność gospodarcza	-	X	Nieruchomość w całości objęta strefą SO, zgodnie z obowiązującym planem miejscowym gdzie tereny te są przeznaczone jako tereny rolnicze z zakazem zabudowy.	20250109_14
58	9.01.2025	██████	Sługocin	129/7	działalność przemysłowa	X	-	Nieruchomość objęta strefą SP.	20250109_15
59	9.01.2025	██████	Sługocin	129/6	działalność przemysłowa	X	-	Nieruchomość objęta strefą SP.	20250109_16

60	9.01.2025		Ciążeń Zachód	585	zabudowa mieszkaniowa i nieuciążliwa działalność gospodarcza oraz droga wewnętrzna	X	-	Nieruchomość objęta strefą SU.	20250109_17
61	9.01.2025		Ciążeń Zachód	184	teren przemysłowy	-	X	Nieruchomość w całości objęta strefą SO, zgodnie z obowiązującym planem miejscowym gdzie tereny te są przeznaczone jako tereny rolnicze z zakazem zabudowy.	20250109_18
			Ciążeń Zachód	198	teren przemysłowy	-	X	Nieruchomość w całości objęta strefą SO, zgodnie z obowiązującym planem miejscowym gdzie tereny te są przeznaczone jako tereny rolnicze z zakazem zabudowy.	
62	9.01.2025		Samarzewo	137	zabudowa mieszkaniowa i nieuciążliwa działalność gospodarcza	-	X	Nieruchomość w całości objęta strefą SO, zgodnie z obowiązującym planem miejscowym gdzie tereny te są przeznaczone jako tereny rolnicze z zakazem zabudowy.	20250109_19
63	9.01.2025		Samarzewo	138	zabudowa mieszkaniowa i nieuciążliwa działalność gospodarcza	-	X	Nieruchomość w całości objęta strefą SO, zgodnie z obowiązującym planem miejscowym gdzie tereny te są przeznaczone jako tereny rolnicze z zakazem zabudowy.	20250109_20

Załączniki:

- wnioski wymienione w wykazie

Dokument podpisany elektronicznie
Artur Miętkiewicz
Wójt Gminy Łądek